

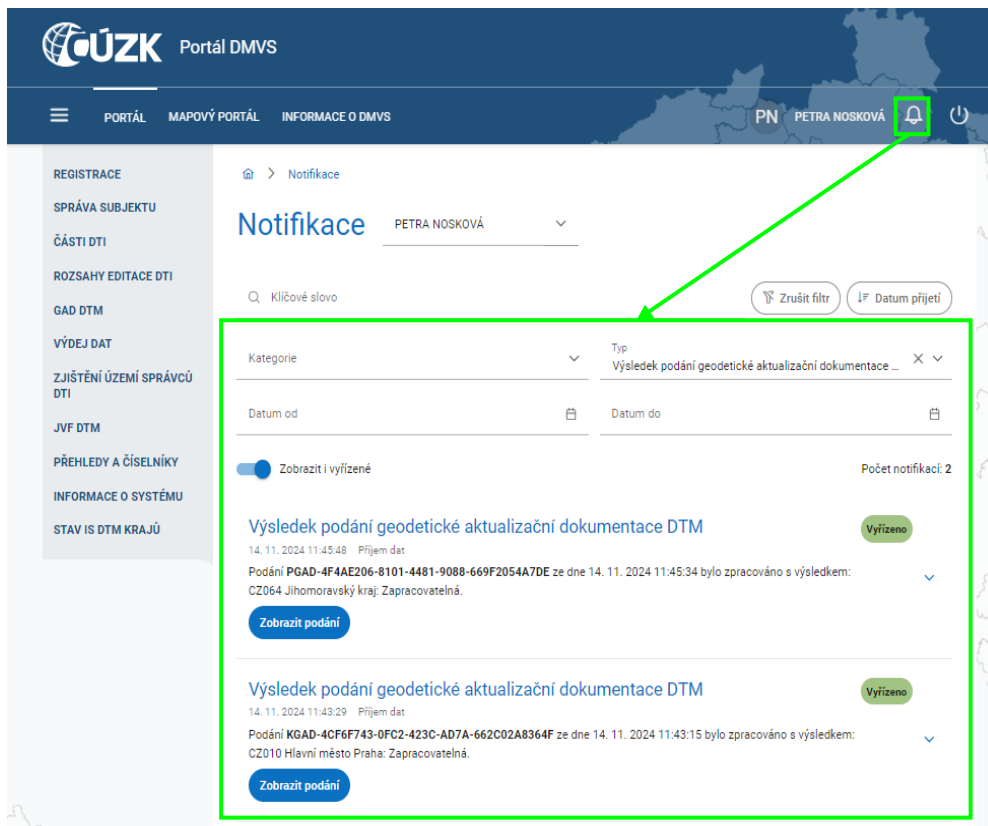
Přehled změn IS DMVS ve verzi 1.10.0

Dokument popisuje změny IS DMVS implementované ve verzi 1.10.0 oproti poslední instalované verzi 1.9.0. První část obsahuje přehled změn v Portálu DMVS, druhá část se týká změn v mapovém portálu, třetí část webových služeb.

1. Změny v Portálu IS DMVS

1.1. Notifikační kanál

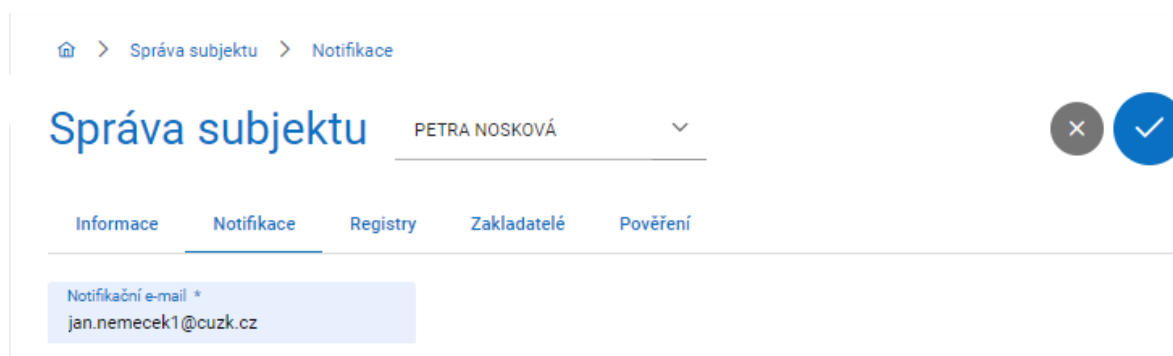
Do Portálu DMVS byla doplněna nová funkcionality přehledu notifikací v pravém horním rohu (ikona zvonku). V případě, že jsou pro přihlášeného uživatele (resp. pro některý ze subjektů, u nichž má přidělenou relevantní uživatelskou roli) k dispozici nové notifikace, u této ikony se zobrazí žlutá tečka (upozornění na novinku). Po kliknutí na ikonu zvonku se zobrazí nová (nevýřízená) upozornění, po seznámení se s informacemi má uživatel možnost tyto notifikace nastavit jako vyřízené. Zároveň může uživatel zobrazit všechny vyřízené notifikace z dřívější doby. Notifikace je možné filtrovat pomocí nabízených filtrů (včetně konkrétního časového intervalu).



The screenshot shows the DMVS Portal interface. The top navigation bar includes the ÚZK logo, 'Portál DMVS', and user information 'PN PETRA NOSKOVÁ' with a notification bell icon. The notification bell icon is highlighted with a green box. Below the navigation bar, the 'Notifikace' section is visible, showing a search bar and filters. A green box highlights the notification list, which contains two entries. Each entry shows the category 'Výsledek podání geodetické aktualizací dokumentace DTM', the date '14. 11. 2024 11:45:48', and the status 'Vyřízeno'. The first entry is for 'Podání PGAD-4F4AE206-8101-4481-9088-669F2054A7DE' and the second is for 'Podání KGAD-4CF6F743-0FC2-423C-AD7A-662C02A8364F'. Both entries have a 'Zobrazit podání' button.

1.2. Správa subjektu – notifikační e-maily

Na kartě „Správa subjektu“ byla přidána nová záložka „Notifikace“, ve které může uživatel zadat e-mailovou adresu, na kterou mají být zasílány notifikace. Pokud tato adresa není zadána, notifikace budou zasílány na e-mail uvedený u subjektu při registraci (je ve správě subjektu na záložce „Informace“). Notifikační e-mail slouží výhradně pro zasílání notifikací z IS DMVS (např. příjem upozornění při zasílání informací o stavu zapracovatelnosti GAD, dokončení výdeje dat DTI/ZPS aj.).



Home > Správa subjektu > Notifikace

Správa subjektu

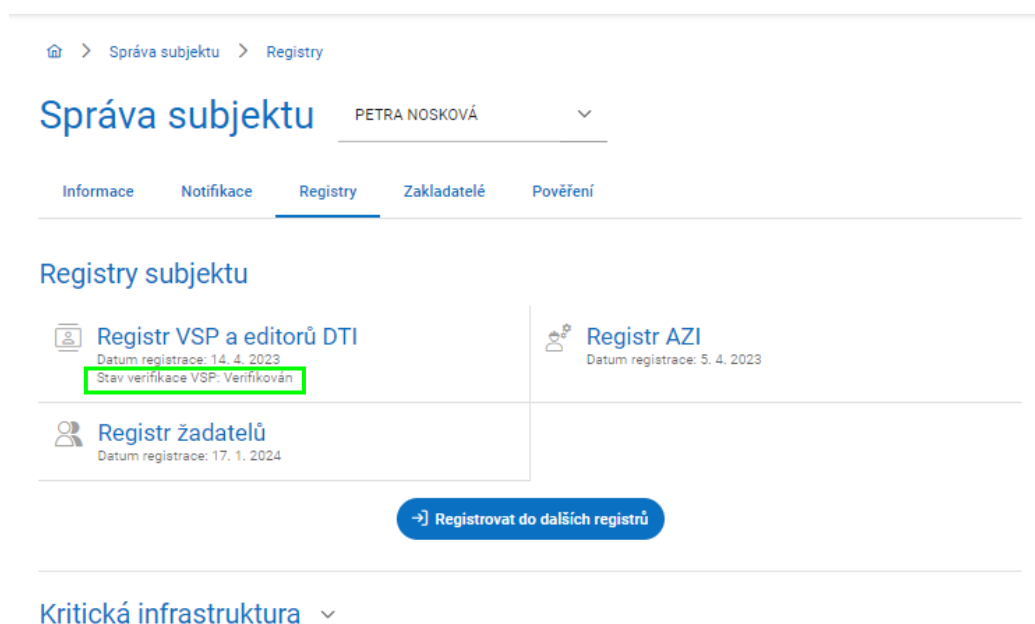
PETRA NOSKOVÁ

Informace **Notifikace** Registry Zakladatelé Pověření

Notifikační e-mail *
jan.nemecek1@cuzk.cz

1.3. Verifikace subjektů v registru VSP a editorů DTI

V rámci verze 1.10.0 je k dispozici nová funkcionality týkající se verifikace subjektu registru VSP a editorů DTI pro potřeby podávání žádostí o výdej neveřejných dat. Verifikovaným (důvěryhodným) VSP se uživatel stane po úspěšné editaci dat do krajských IS DTM. Stav této verifikace uživatel nalezne na dlaždici „Správa subjektu“ na kartě „Registry“, u Registru VSP a editorů DTI.






Home > Správa subjektu > Registry

Správa subjektu

PETRA NOSKOVÁ

Informace Notifikace **Registry** Zakladatelé Pověření

Registry subjektu

 Registr VSP a editorů DTI Datum registrace: 14. 4. 2023 Stav verifikace VSP: Verifikován	 Registr AZI Datum registrace: 5. 4. 2023
 Registr žadatelů Datum registrace: 17. 1. 2024	

[-> Registrovat do dalších registrů](#)

Kritická infrastruktura

Verifikovaný subjekt může žádat o neveřejná data, aniž by k žádosti dokládal přílohu s odůvodněním. Všechny subjekty, které již v minulosti provedly úspěšně editaci DTI, jsou automaticky považovány za verifikované subjekty.

V případě, že uživatel není verifikován, nemůže žádat o neveřejná data dle § 4b, odst. 10 zák. č. 200/1994 Sb., zákona o zeměměřictví, resp. jeho žádost bude neúspěšná. Uživatel je na tuto skutečnost upozorněn v sekci „Výdej dat“. Pokud uživatel žádá o data (předpřipravené datové sady, data v definovaném území, aj.), zvolí možnost „neveřejná data“ a status žadatele „VSP“, objeví se mu následující upozornění:

Specifikace žádosti o data v definovaném území



Dostupnost dat

Dostupnost

Vyberte, zda žádáte o veřejná či neveřejná data. Součástí neveřejných dat jsou i data veřejná. Při žádosti o neveřejná data budete muset prokázat oprávnění na výdej neveřejných dat.

- Veřejná data
- Neveřejná data

Výběr subjektu

Vyberte subjekt, za který chcete podat žádost.

Název subjektu *
ALOIS PETŘÍK

Status žadatele

Vyberte status, kterým žádáte o poskytnutí neveřejných dat.

Status žadatele *
VSP



Uvedený subjekt není verifikovaným VSP dle § 4b odst. 10 písm. c) zákona o zeměměřictví oprávněným pro výdej neveřejných dat. K udělení oprávnění dojde po úspěšném zaslání editace DTI za tento subjekt do DTM prostřednictvím IS DMVS. Žádost o výdej neveřejných dat za tento subjekt je možné zaslat se statusem "Oprávněný žadatel". Tento status je možné získat registrací do registru žadatelů IS DMVS.

Pokračovat >

1.4. Centrální číselníky

V rámci nové verze došlo k formální úpravě centrálních číselníků. Obsah centrálních číselníků je k dispozici na kartě „Přehled a číselníky / Centrální číselníky“.

IS DMVS poskytuje tyto číselníky:

Kategorie prvků – kategorie prvků DTM

Skupina prvků – skupiny prvků DTM s vazbou na kategorii prvků

Účel výdeje neveřejných dat – účel, pro který subjekt žádá o neveřejná data

Právní předpis – právní předpis, podle kterého subjekt žádá o neveřejná data

Kraj – kraje ČR

Stát – státy světa


Kódy uvedené v centrálních číselnících se používají např. při komunikaci webovými službami. Samotné hodnoty kódů zůstaly beze změn. Především byl odstraněn atribut ID a v číselníku Skupina prvků byl atribut Kategorie nahrazen atributem Kód kategorie. Došlo tak ke sjednocení obsahu číselníků na integračním a produkčním prostředí. Dosavadní číselníky budou zneplatněny k 31.12.2024.

2. Změny v mapovém portálu

Do mapového portálu je přidána další webová mapová služba přebíraná z krajských mapových serverů. Obsahuje jednotlivé druhy domovních přípojek inženýrských sítí. Tato infrastruktura je specifická tím, že patří formálně do obsahové části DTM Základní prostorová situace, ale přitom se jedná o technickou infrastrukturu, proto je publikována samostatně. V mapové kompozici mapového portálu DMVS „Digitální mapa veřejné správy“ je celá služba prezentována jako jedna vrstva. V mapové kompozici „Technická infrastruktura“ je každý typ domovní přípojky prezentován jako samostatná vrstva.

K dispozici je funkce pro výpis informací o jednotlivých identifikovaných prvcích a legenda. Služba agreguje data ke všem krajům a je vystavena pro připojení do externích mapových klientů na adrese:

https://dmvs.cuzk.gov.cz/api/wms/dtm_pripojky.



The screenshot shows a web-based map interface. The main map area displays a topographic map with contour lines and a red crosshair indicating a specific location. A sidebar on the right, titled "Informace o prvcích v mapě", provides technical details for the selected object. The data is as follows:

Kliknutím do mapy zobrazte informace o prvcích.	
Souřadnice S-JTSK (Y, X)	784547.91, 1158269.97
Kraj	Jihočeský kraj
Domovní přípojky inženýrských sítí	
ID prvku	310004000000000005
ID JVĚ	0100000114
Typ objektu	trasa vodovodní přípojky
Popis objektu	-
Level	-
Třída přesnosti v poloze	3
Třída přesnosti ve výšce	3
Datum vkladu	23. 9. 2024
Datum změny	-
ID změny	PGAD-7E5790F2-14CB-47DC-9E38-862DBA11FF5E
Ident. č. stavby	0

Dále byla provedena drobná úprava v zobrazování a ovládání legendy map. Legenda k jednotlivým mapovým vrstvám se zobrazuje ve stejném uspořádání, v jakém jsou definovány mapové vrstvy. K rozbalení legendy první úrovně lze použít celý text legendy (dříve pouze směrová šipka).

3. Změny webových služeb

Ve službách R19VyhotoveniDatovychSad a R20aVydejNeverejnychDatovychSad došlo k úpravě pravidel pro použití operace vyhotovNeverejnouDatovouSadu (R19), resp. vydejNeverejneStavoveDatoveSady a vydejNeverejneZmenoveDatoveSady (R20a).

4. Kontakt na technickou podporu

V případě dalších dotazů nebo zjištění nesrovnalostí se můžete obrátit na technickou podporu IS DMVS. Podpora je dostupná prostřednictvím Helpdesku ČÚZK - použijte kontaktní formulář na adrese <https://helpdesk.cuzk.gov.cz/> s nastavením oblasti DMVS/DTM.