



**cenia**

ČESKÁ  
INFORMAČNÍ  
AGENTURA  
ŽIVOTNÍHO  
PROSTŘEDÍ

Jiří Hradec

[www.cenia.cz](http://www.cenia.cz)



# Příprava Implementační strategie INSPIRE

[cenia.cz/inspire](http://cenia.cz/inspire)

# Co je to INSPIRE

**Připravovaná směrnice EU pro sdílení dat souvisejících pro podporu politik životního prostředí**

Cílem je zajistit dostupnost, jakost, uspořádání, zpřístupnění a sdílení prostorových informací

a nezbytná opatření pro výměnu, sdílení, přístup a používání interoperabilních prostorových dat a služeb prostorových dat z různých úrovní orgánů veřejné moci a z různých odvětví.

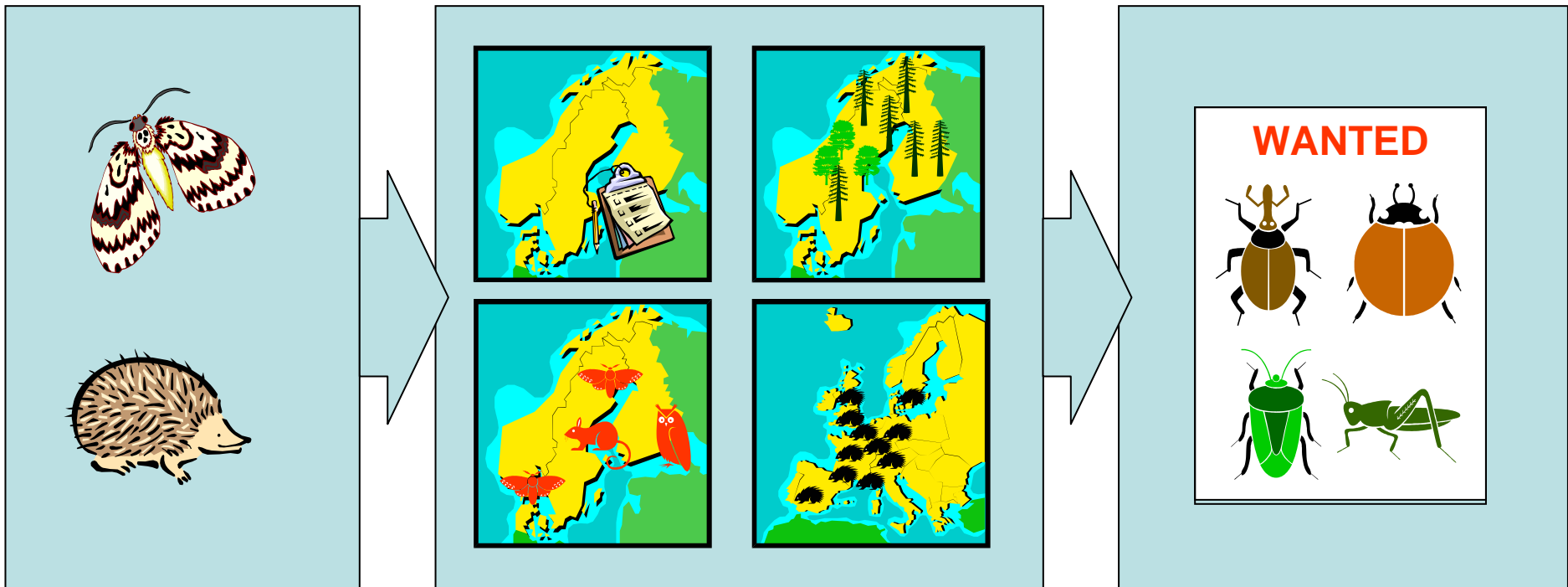

- => tj. vybudovat geoinformační infrastrukturu Společenství (INSPIRE)**
- => Inspire se zaměřuje na interoperabilitu více než na obsah**

# Důvod vzniku

---

- Politika Společenství v oblasti životního prostředí se zaměřuje na vysokou úroveň ochrany.
- Informace včetně prostorových jsou nezbytné pro vypracování a provádění této politiky a jiných politik Společenství, které musejí v souladu s článkem 6 Smlouvy zahrnovat požadavky na ochranu životního prostředí.
- Požadavek na koordinaci mezi uživateli a poskytovateli informací tak, aby bylo možno kombinovat informace a znalosti z různých odvětví.





# Současný stav projednávání

---

- MŽP a MI vedou vyjednávání za ČR (J. Hradec a M. Konečný)
- Návrh byl přijat Evropskou komisí dne 23.7.2004 a postoupen k projednání spolurozhodovací procedurou.
- 24.6.2005 Rada ministrů životního prostředí jednomyslně schválila návrh směrnice INSPIRE; Evropská komise si podržela své výhrady, a proto bude návrh schvalován ve druhém čtení.
- Poslední jednání Pracovní skupiny WG ENV proběhlo 1.3.2006
- **Příprava na 2. čtení v červnu 2006**



# Implementační strategie

---

= strategie transpozice směrnice po červnu 2006

1. Rozvoj národní prostorové infrastruktury (NSDI)
2. Celkové analýzy náklady/výhody a proveditelnosti, finanční aspekty INSPIRE v ČR.
3. Legislativní aspekty INSPIRE, přesahy do současné legislativy.
4. Technické aspekty INSPIRE, implementace technických požadavků
5. Standardizační skupina INSPIRE





# INSPIRE a NSDI

---

- Využití stávajících zdrojů
  - Na vnitrostátní úrovni a na úrovni Společenství vzniklo mnoho iniciativ pro sběr, harmonizaci a organizaci šíření nebo používání prostorových informací
  - Tato směrnice bude nejenom doplňovat tyto iniciativy tím, že poskytne rámec, jenž umožní jejich interoperabilitu, ale bude rovněž stavět na stávajících zkušenostech a iniciativách, aniž by kopírovala práci, která již byla vykonána.
- Analýza dostupnosti datových zdrojů pro naplňování směrnice INSPIRE  
[cenia.cz/inspire](http://cenia.cz/inspire)



# INSPIRE a ESDI

---

- Připravuje se Shared Environmental Information System (SEIS)
  - WISE, CAFÉ, biodiverzita, ...
  - GMES zatím jen iniciativa (INSPIRE také byl)
- Life+ v návaznosti na finanční perspektivu
- INSPIRE víc umožňuje než přikazuje
- INSPIRE je demokratický: poskytování i využití dat od obcí a krajů až struktury ES





# Celkové analýzy náklady/výhody a proveditelnosti, finanční aspekty

---

- Vývoj nových služeb s přidanou hodnotou  
→ kvalitnější služby občanům a vyšší výběr DPH
- Koordinace vytváření a sdílení dat  
→ nižší celková cena za vytvářená data
- Celá veřejná správa i občan mají stejná data  
→ transparentnost a pružnost veřejné správy

# Finanční aspekty

---

- Směrnice INSPIRE nepředpokládá rozsáhlé investice do infrastruktury či pořizování nových dat
- Předpokládá se maximální znovuvyužití vybudované infrastruktury ve členských zemích
  - Mapové portály
  - Metainformační systémy
  - Publikace pouze existujících dat
- Budou nás čekat investice do harmonizace dat
  - Připravují Drafting teams → máme možnost ovlivnit, neznáme ale míru harmonizace a tudíž náklady
  - Harmonizace v letech 2010-2015

# Legislativní analýza

---

- Tři možnosti – úprava 365/2000 Sb., úprava souvisejících zákonů, nový zákon
- Faktory vyjednávání ovlivňující výběr:
  - Autorská práva pro data vytvářená veřejnou správou
  - Rozsah dat spadajících pod INSPIRE
  - Způsob doplňování nových dat
  - Způsob a rozsah harmonizace dat
  - Zařazení režimových dat (meteo)
  - Návaznost na další směrnice



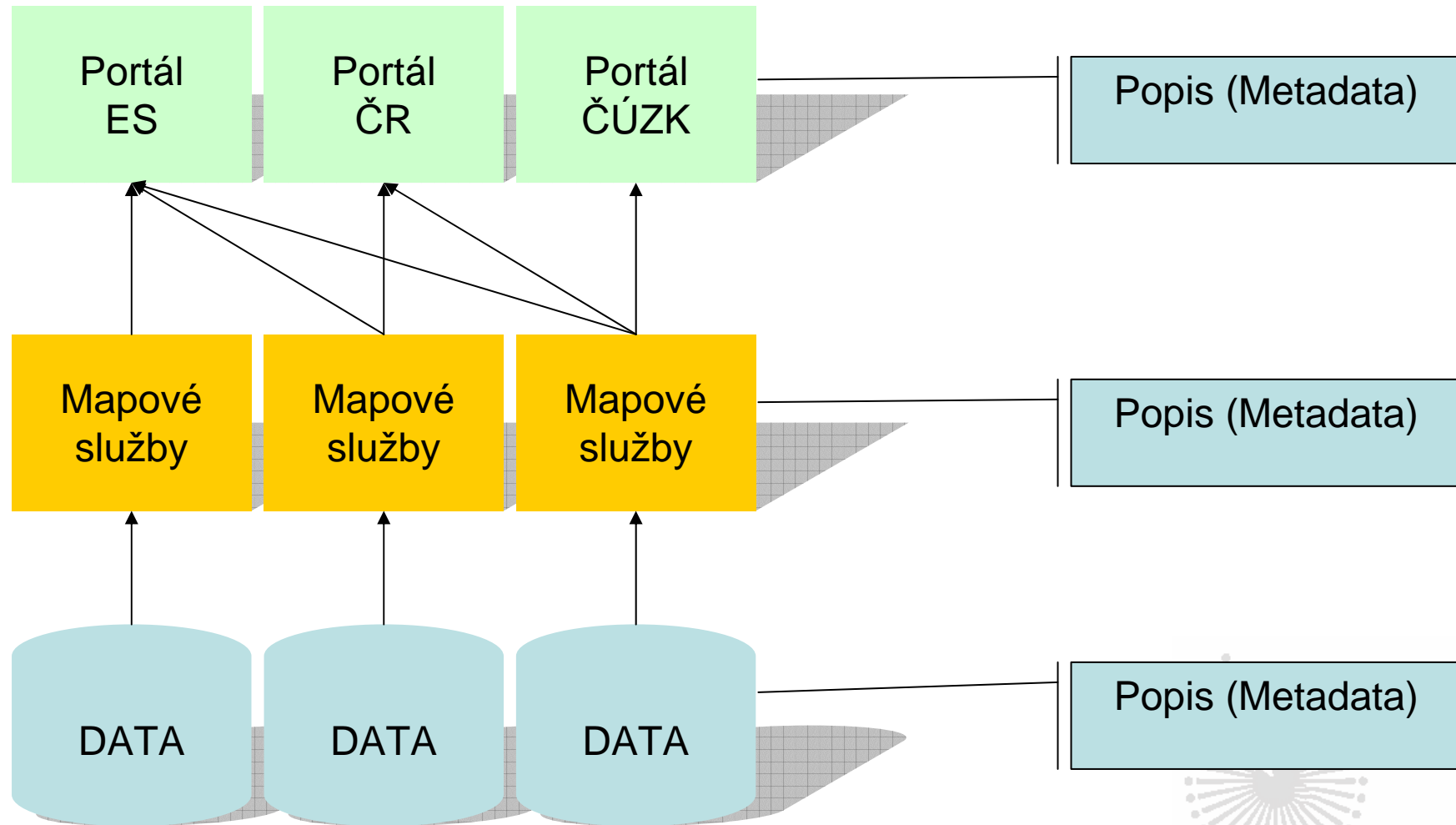
# Legislativní analýza - návaznost

---

- 2003/4/ES ze dne 28. ledna 2003 o přístupu veřejnosti k informacím o životním prostředí (zákon 123/1998 Sb.)
- 2003/98/ES ze dne 17. listopadu 2003 o opakovaném použití informací veřejného sektoru (zákon 106/1999 Sb.)
- Globální monitorování životního prostředí a bezpečnosti (GMES)
- Navigační systém Galileo a další



# Technické aspekty INSPIRE



# Co můžete pro INSPIRE udělat?

---

- Zapojte se přes resortní koordinační skupiny do příprav pozic ČR
- Řekněte nám, jaké informace a jakým způsobem chcete znát
- Pojd'te společně s námi budovat národní infrastrukturu, zapojte se do budování Mapových služeb portálu veřejné správy  
[geoportal.cenia.cz](http://geoportal.cenia.cz)
- Využívejte věci již hotové místo budování nových nástrojů (např. společný vývoj geoportálu)
- Zapojte se do dalších iniciativ (např. metadata)



# Pilotní projekt Metadata


---

- Všechna data musí být opatřena metadaty
- Pod vedením VÚGTK Zdiby je připravován pilotní projekt popisu geodat s cílem:
  - sdílení a harmonizaci stávajících metadatových systémů
  - vytvoření prvního metadatového portálu
  - návaznost tohoto portálu na mapové služby
  - prosazení standardu ISO19115 v souladu s požadavky INSPIRE (standardizační skupina)



# Pro koho to děláme?

---



TAK TO JSTE VY, TEN DAŇOVÝ POPLATNÍK!  
VÍTE, ŽE JSEM SI VÁS PŘEDSTAVOVAL HLoupĚJSÍHO?!

Děkuji za pozornost

Vaše dotazy?

