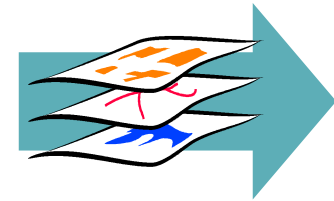


MINISTERSTVO VNITRA
ČESKÉ REPUBLIKY




Národní integrační platforma pro prostorové informace (NIPPI)

Tomáš Hrabík

Seminář GeoInfoStrategie – Česká republika na startu nové etapy


Praha, 13. listopadu 2014



Cíl

Cílem NIPPI je **vytvořit prostředí**, ve kterém bude možno na základě dostupných sad prostorových dat a poskytovaných služeb nad prostorovými daty **zprostředkovat informace prostřednictvím definovaných služeb** pro:

- **rozhodování v agendách VS** (na základě poptávky jednotlivých agend rozbořem právních předpisů) s ohledem na kompetence vymezené legislativou (v kontextu RPP),
- **publikační místa pro veřejnost** (NGP, Czech POINT, datové schránky, webové služby).




Strategický cíl

Návrh NIPPI vychází ze stanoveného Strategického cíle 2:

- **„Vybudování národní infrastruktury pro tvorbu, správu a propojení datového fondu prostorových informací VS“**


zejména

- Specifický cíl 2.4: Vytvořit národní integrační platformu pro prostorové informace jako prostředek pro integraci informačních systémů v modelu sdílených služeb
- Specifický cíl 2.5: Integrovat IS spravující či využívající prostorové informace prostřednictvím sdílených služeb na národní integrační platformu pro prostorové informace

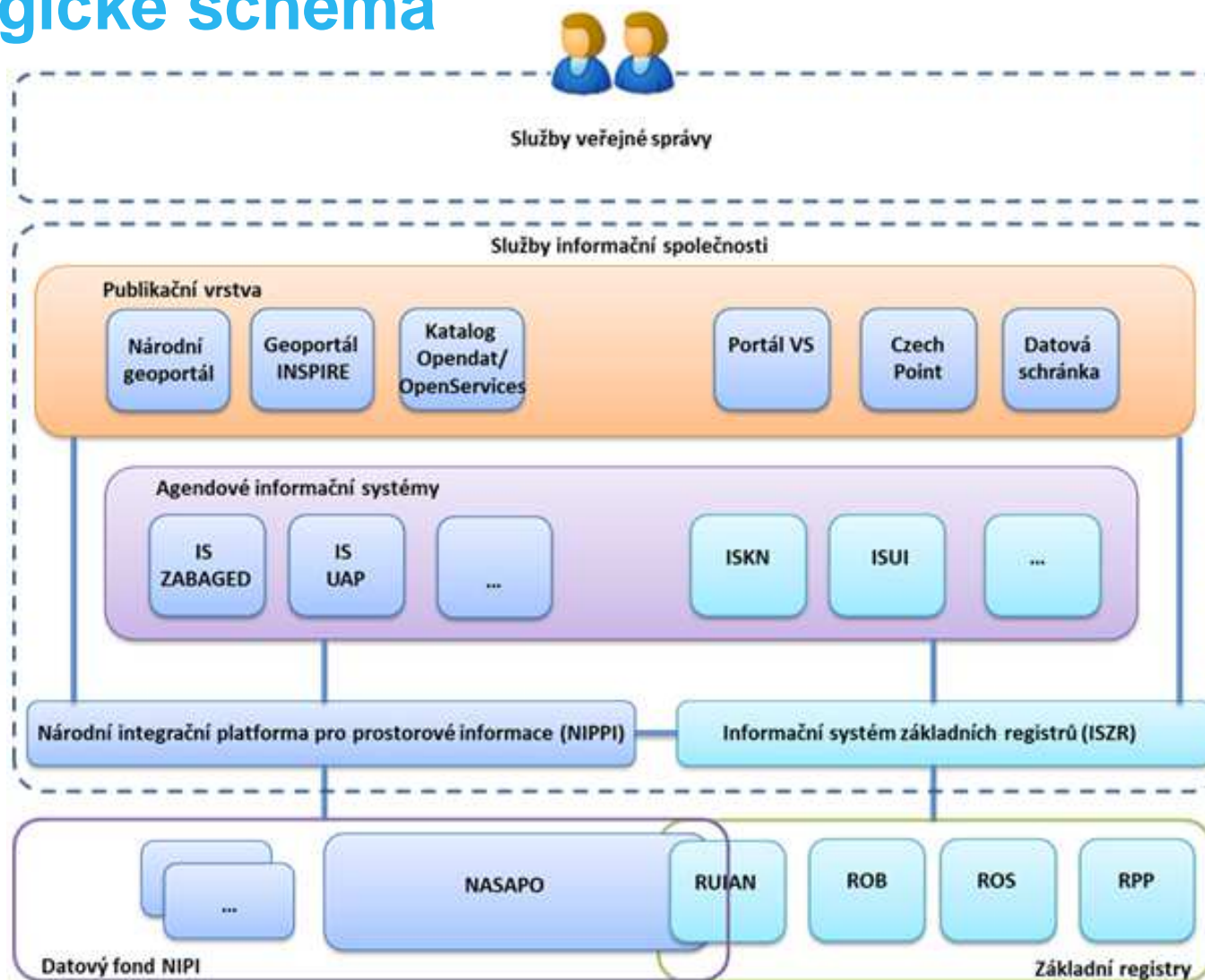



Funkční požadavky

- NIPPI vychází z **konceptu sdílených služeb** (založeno na servisně orientované architektuře – poskytování a čerpání služeb)
- **Katalog služeb** (jasně stanovená pravidla/podmínky užití a parametry kvality)
- **Bezpečnost** - vždy kontrolováno, kdo přistupuje, s jakým oprávněním, požadavek a odpověď evidovány
- **Přístupnost** prostřednictvím agendových informačních systémů




Logické schéma





Přínosy

- **Garance kvality poskytovaných služeb** pro AIS na základě jasně stanovených a dodržovaných SLA
- **Zvýšení interoperability a eliminace vazeb** mezi jednotlivými AIS
- Systém přispěje rovněž ke **konsolidaci dat** v databázích VS



MINISTERSTVO VNITRA
ČESKÉ REPUBLIKY



Závěr

Děkujeme za pozornost

<http://www.geoinfostrategie.gov.cz>

geoinfostrategie@mvcz.cz