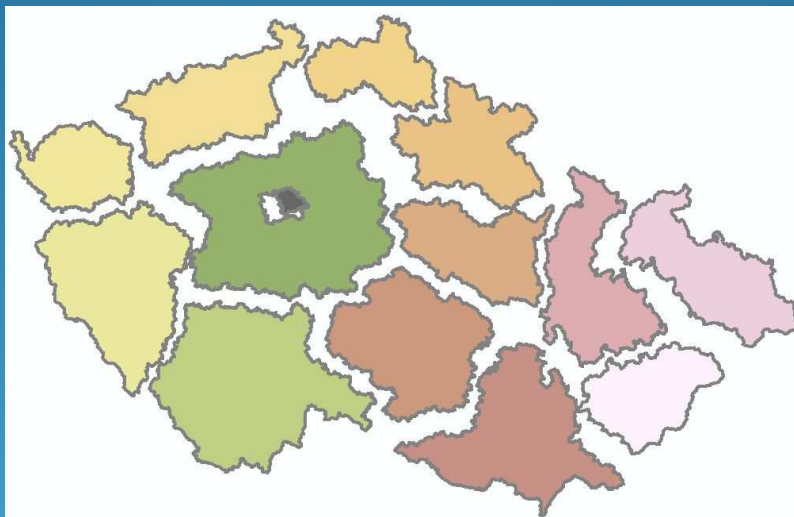
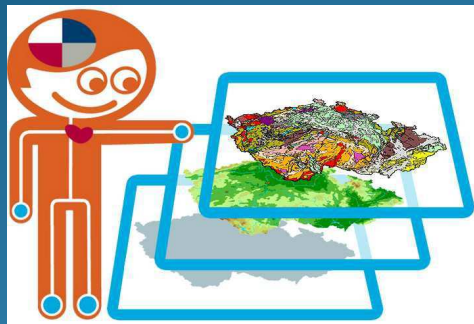


DMVS krajů – současný stav a co dál v rámci GeoInfoStrategie



Nemoforum - Implementace GeoInfoStrategie

16.10.2015

Ing.Pavel Matějka, Michal Souček

Osnova prezentace

DMVS krajů - současný stav a co dál ?

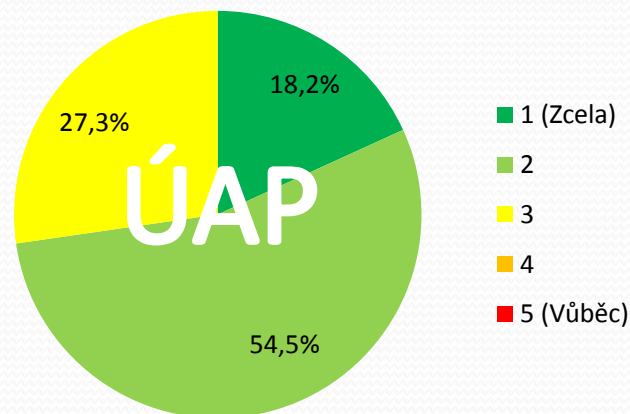
- ❑ Aktivní účast krajů v Řídícím výboru AP GISTR
- ❑ Aktivní účast krajů v Pracovní skupině pro prostorové informace PSPI - IMPE GISTR
- ❑ Hlavní problémy krajů

Formulace potřeb pro období 2015 – 2020.

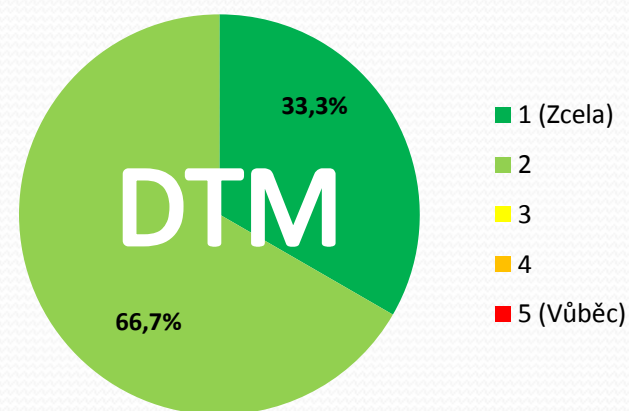
- ❑ Požadavky krajů na základní prostorová data
- ❑ Příprava podkladů pro realizaci Opatření O67 DMVS 2014+
Rozvoj a pokračování aktivit projektu Digitální mapa veřejné správy
- ❑ Dopracování Digitální strategie krajů, příprava projektů
- ❑ Realizace projektů vedoucích k začlenění infrastruktur a dat technologických center krajů do národní infrastruktury pro prostorové informace NIPI.

Realizace projektů DMVS na krajích - ohlédnutí

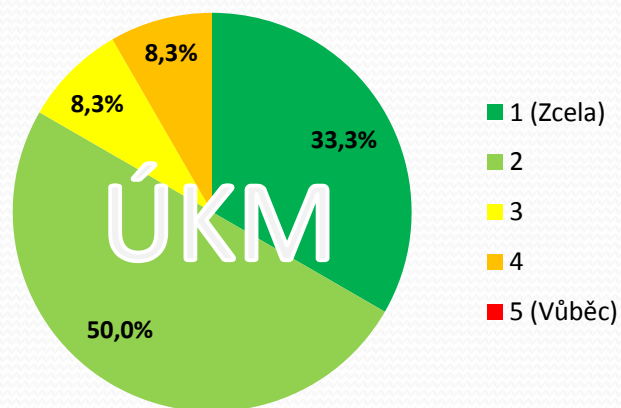
Splnil projekt DMVS ÚAP Vaše očekávání?



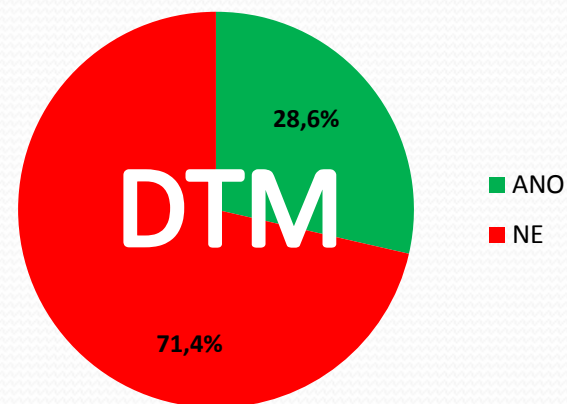
Splnil projekt DMVS DTM Vaše očekávání?



Splnil projekt DMVS ÚKM Vaše očekávání?



Mají být kraje garanty DTM na svých územích?

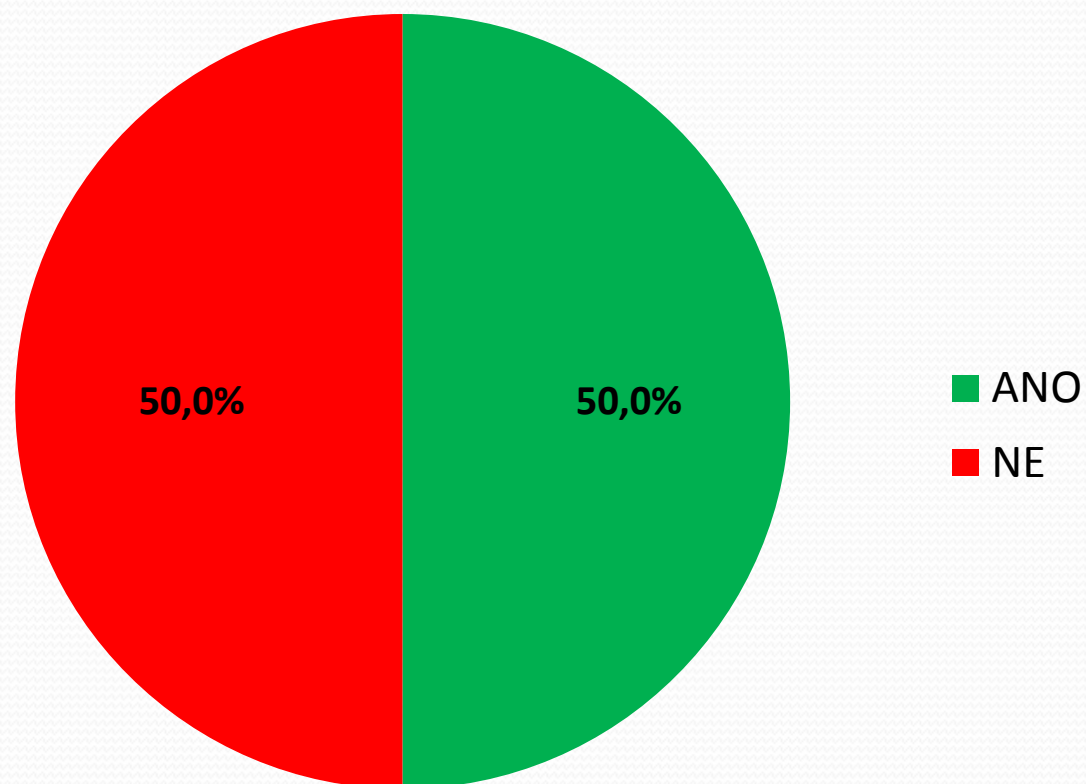


Zobecnění připomínek krajů k AP GISTR

- ❑ Upozornění na chybějící atributy u některých opatření (např. ekonomická náročnost a způsob a zdroje financování).
- ❑ Revize harmonogramu prací
- ❑ Určení správce NaSaPo, role NaSaPo a NIPPI v projektech eGovernmentu obecně
- ❑ Vztah Národního geoportálu INSPIRE a Vybudování národního geoportálu
- ❑ Poukázání na problematiku kvalifikačních a hodnoticích standardů pro odborníky v oblasti prostorových informací
- ❑ Apel na vznik silného koordinačního a řídicího orgánu pro oblast prostorových informací v ČR

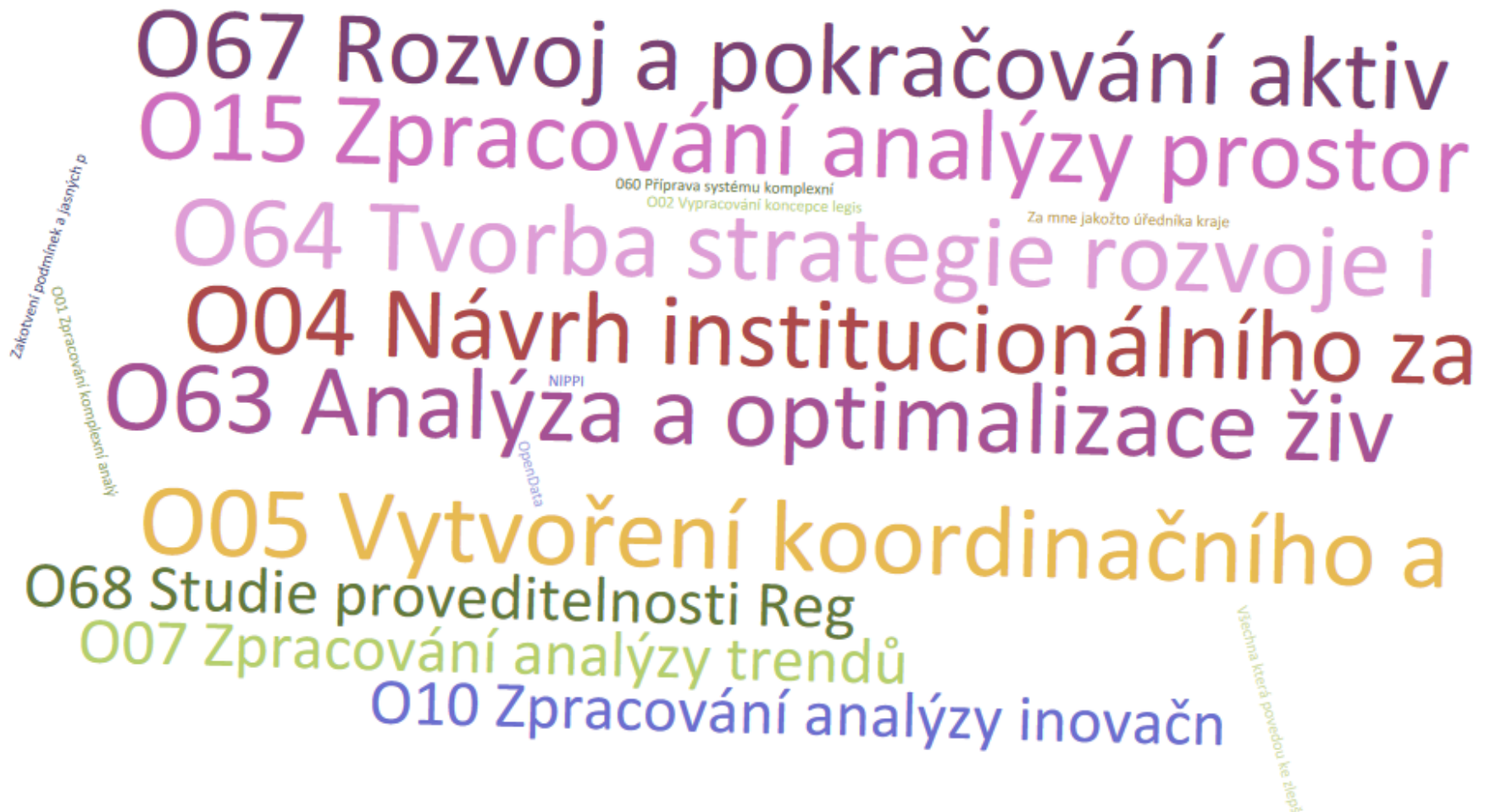
Realizace AP GIST - ohlédnutí

Naplňují jednotlivá opatření Akčního plánu Geoinfostrategie Vaše očekávání?



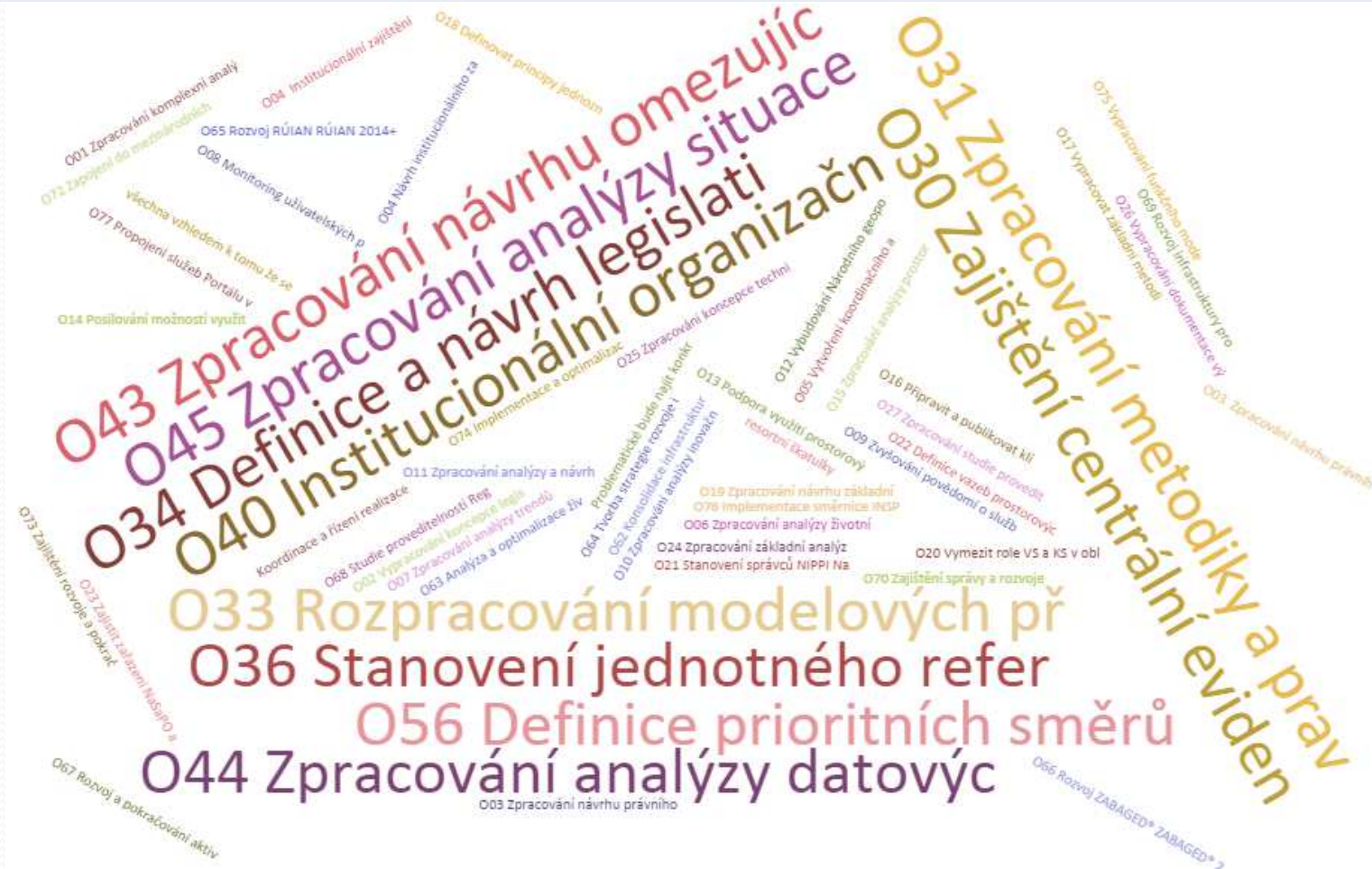
Realizace AP GIST - ohlédnutí

Jaká opatření a témata AP GIST považujete za stěžejní a pro Vás důležitá?



Realizace AP GIST - ohlédnutí

Jaká opatření a témata AP GIST považujete za problematická?



Požadavky krajů na základní prostorová data

- ❑ Data Katastrální mapy v bezešvé podobě pro celé území ČR
- ❑ Dostupnost referenčních dat RÚIAN tak, aby byla spravovaná a skladebná pro celé území ČR od úrovně parcel přes katastrální území, obce, okresy, kraje v bezešvé podobě včetně zohlednění vymezení státních hranic.
- ❑ Dostupnost dat „mapy velkého měřítka“ vyjadřující fyzické (skutečné) uspořádání území.
- ❑ Dostupnost základní sady harmonizovaných prostorových dat ve standardizované formě z celého území ČR pro tvorbu státních mapových děl a potřeby orgánů VS a spolupracujících mezinárodních organizací.

Příprava podkladů pro realizaci Opatření O67 - DMVS 2014+

- ❑ Je třeba provést **návrh rozvoje stávajících systémů DMVS** jako součásti Národní infrastruktury pro prostorové informace a jejich začlenění do systémů NaSaPO a NIPPI
- ❑ Je třeba **koordinovat přípravu** návrhu rozvoje stávajících DMVS s experty a projektovými manažery zodpovídajícími za realizaci **klíčových opatření a významných projektů definovaných v etapě AP GISTR**

Bez této koordinace nelze dopracovat dokument Digitální strategie krajů a připravit **model financování rozvoje prostorových dat v období 2015 – 2020.**

Klíčová opatření

- ❑ **O03** - Zpracování **návrhu právního rámce** k zakotvení podmínek a jasných pravidel pro sběr prostorových informací, jejich efektivní správu, sdílení, poskytování a využívání a pro rozvoj služeb VS založených na prostorových informacích v českém právním řádu.
- ❑ **O04** - **Návrh institucionálního zajištění** infrastruktury pro prostorové informace včetně kompetencí a rolí
- ❑ **O38** - Zpracování **koncepce NaSaPO**
- ❑ **O27** - Zpracování **studie proveditelnosti** Národní integrační platformy pro prostorové informace **NIPPI**
- ❑ **O28** - Zpracování **studie proveditelnosti IS NaSaPO**
- ❑ **O39** - Zpracování **Implementačního plánu přípravy a spuštění IS NaSaPO** a zajištění toků prostorových dat do IS NaSaPO
- ❑ **O65** - Rozvoj RÚIAN (RÚIAN 2014+)
- ❑ **O66** - Rozvoj ZABAGED® (ZABAGED® 2014+)
- ❑ **O67** - **DMVS 2014+**

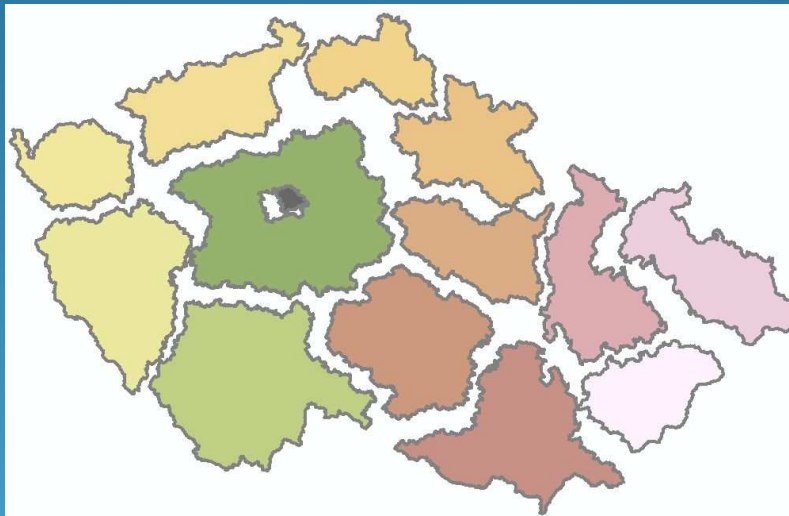
Významné projekty

- P10** Vybudování **Registru pasivní infrastruktury RPI**
- P22** Realizace **Centrální evidence pozemních komunikací**
- P 27** Příprava **Registru bytů**

Aktivity AK ČR a krajů v 2015 - 2020

- ❑ **Dopracování Digitální strategie krajů – bod 3.7- Rozvoj geoinformatiky**, model financování (iROP 150 mil. pro opatření O67 a navazující aktivity)
- ❑ Realizace projektů vedoucích k začlenění infrastruktur a dat technologických center krajů do národní infrastruktury pro prostorové informace NIPI.
 - ❑ Je třeba realizovat transformaci projektů DTM a ÚAP pro nové procesní a technologické podmínky NIPI
 - ❑ Je třeba připravit nové služby krajských technologických center pro efektivní využití dat a služeb NIPPI pro agendy a životní situace řešené a podporované na úrovni krajů.

DMVS krajů – současný stav a co dál v rámci GeoInfoStrategie



Michal Souček michal.soucek@plzensky-kraj.cz

Pavel Matějka pavel.matejka@kraj-lbc.cz