




Využití DMVS při činnosti samosprávy

„Přehled o území, základní nástroj práce starosty“

**Starosta obce Tetín, předseda APG
Ing. Martin Hrdlička**

Příběh neuvolněného starosty

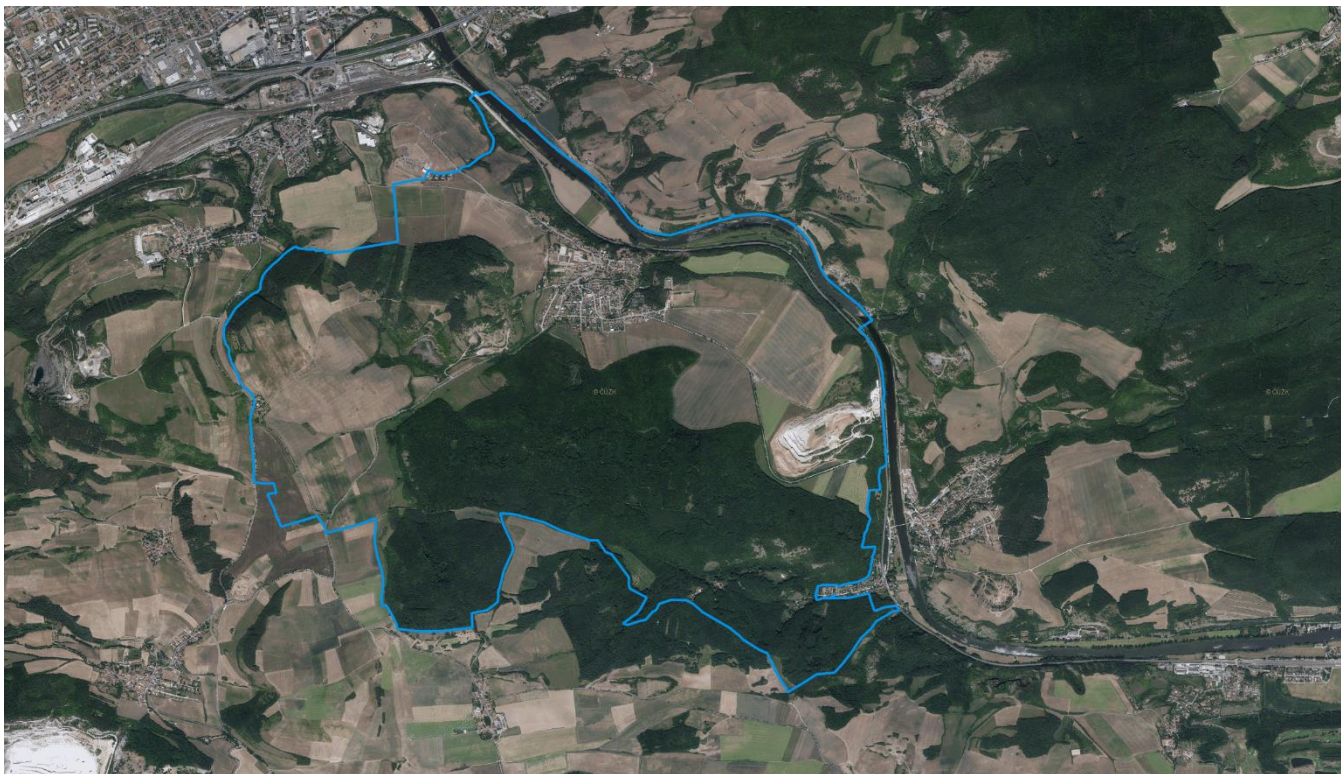


Výchozí stav

- Rozpočet 12 mil. 2014 nyní kolem 20 mil. bez dotací
- Potřeba týmové spolupráce – zapojení ZO, projektové týmy a pracovní skupiny
- Dostupnost a sdílení informací ... i geoinformací
- Komunikační nástroje – sdílená el. pošta, mobilní aplikace, GIS, Google disk

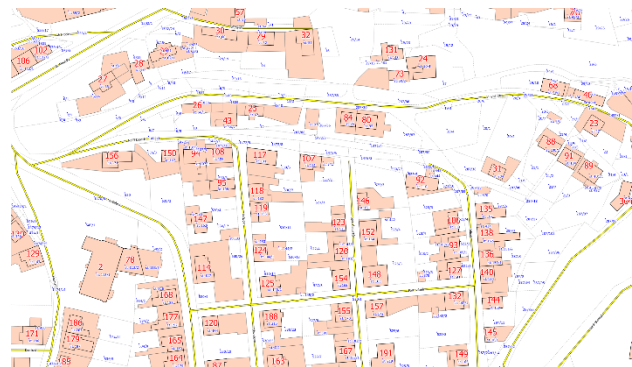


Území obce Tetín



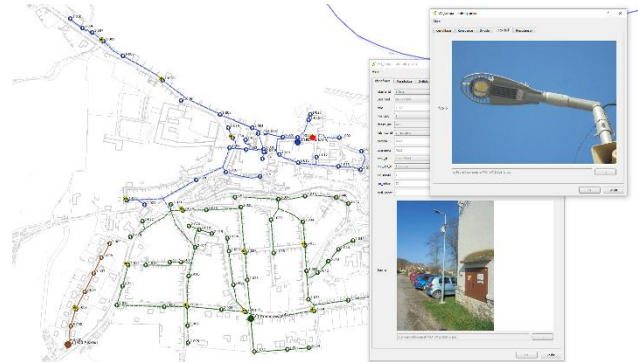
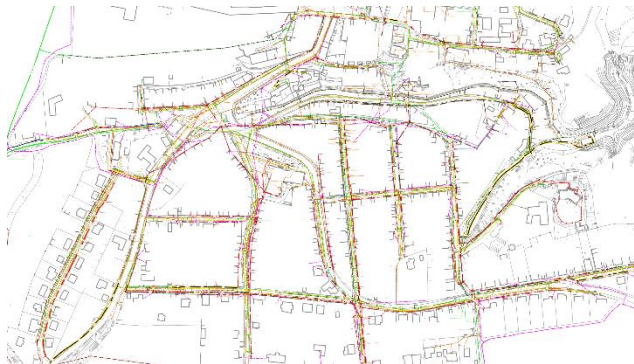
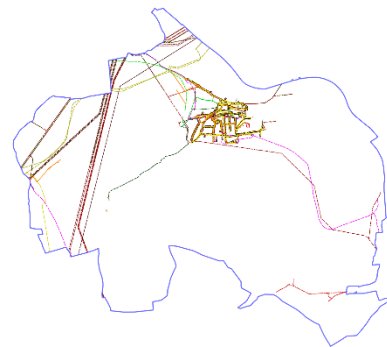
Katastrální mapa

- Digitální katastrální mapa (DKM)
 - intravilán Tetína
 - území KoPÚ
- Katastrální mapa digitalizovaná (KM-D)
- RUIAN
- GIS



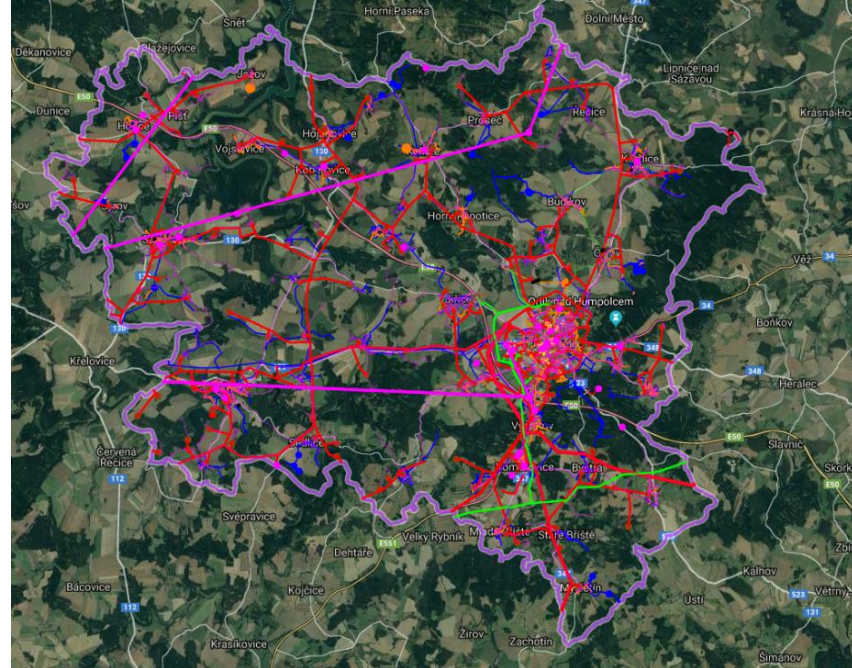
Digitální technická mapa (DTM) a pasporty

- ÚMPS – polohopis
- Inženýrské sítě
- Komunikace, zeleň, mobiliář, dopravní značení, veřejné osvětlení



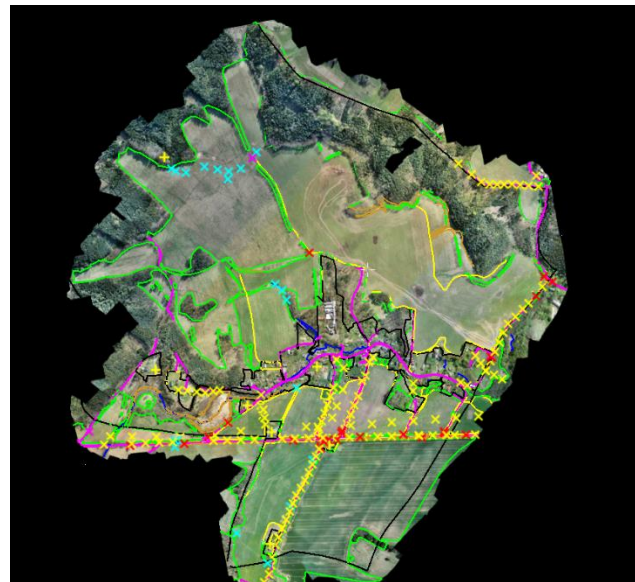
Územní plánování

- ÚAP – územně analytické podklady
- ÚP – územní plán
- Územní studie krajiny
- Data AOPK, Báňský úřad



Komplexní pozemková úprava KoPÚ

- Základní koncepce rozvoje extravilánu
- Potřeba aktualizace a řešení celého území
- Navazující projekty



Garantovaná geodata a jejich dostupnost

- Tady a teď !
- Investice do informací
- Nikdy nekončící příběh ...
- Nikdo nás nepřekvapí



Státe, chceš z nás mít chytré vesnice?

- Až se všichni nastěhujeme do velikých měst...
- Dopravní obslužnost
- Telekomunikace ! Internet do každé samoty. Práce z domova.
- DTM ČR, OKO, KoPÚ, územní plánování



Venkov má budoucnost!



Děkuji za pozornost



Tetín žije!!!

