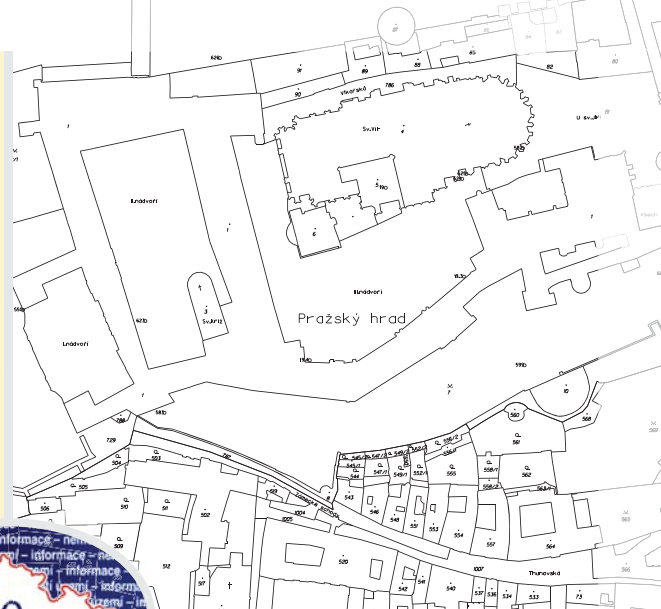



**20 LET** **1999-2019**

**Nemoforum**



**20 LET**  
**SDRUŽENÍ NEMOFORUM**

Nemoforum bylo založeno v říjnu 1999 jako platforma pro diskusi a spolupráci v oblasti informací o nemovitostech a území, resp. prostorových informací. Podnětem pro vznik Nemoforma byla inspirace ze zahraničí, prezentovaná experty působícími v 90. letech v České republice v rámci projektů Evropské unie. Od svého založení se Nemoforum snaží přispívat k řešení nejrůznějších problémů spojených s prostorovými informacemi, v souladu s vývojem v Evropě i ve světě, a chce se na základě spolupráce institucí z veřejné, profesní (soukromé) i akademické sféry podílet na vybudování funkčního eGovernmentu v České republice, který umožní – v oboru prostorových informací – rychlou a jednoduchou komunikaci občanů s veřejnou správou.





„Nemofoř se za dvacet let svého trvání stalo důkazem zdařilého fungování projektu založeného především na komunikaci a spolupráci zajímavého spektra odborníků z oblastí zabývajících se prostorovými informacemi. Zájem o účast na seminářích pod záštitou Nemofoř a aktivní přístup samotných členů stále potvrzuje smysluplnost sdružení, které reflektuje, diskutuje a navrhuje řešení v aktuálních otázkách rychle se rozvíjející informační společnosti. Těší mne být jeho součástí, děkuji členům a příznivcům za odvedenou práci a přeji Nemofořu mnoho dalších úspěšných let.“

Ing. Veronika Nedvědová, předsedkyně Nemofoř

## ČINNOST NEMOFOŘ

Sdružení Nemofoř pořádá odborné semináře, workshopy či diskusní kulaté stoly k aktuálním oblastem definovaným na základě společného konsensu. Příležitostně jsou v rámci jednání Pléna organizovány prezentace zajímavých kvalifikačních prací

studentů vysokých škol s vazbou na témata Nemofoř. Přehled zájmových okruhů a akcí za posledních deset let ukazuje následující tabulka:

Zájmový okruh	2009	2010	2011	2012	2013	2014	2015	2016	2017	2018
INSPIRE										
GeoInfoStrategie a její implementace					●	●	●	●	●	
Registry veřejné správy										
Finanční problematika, oceňování, standardy			●		○			○		
Digitalizace a užití katastrálních map		●								
Nový katastrální zákon					●					
Státní mapové dílo a jeho funkcionalita					●					●
Digitální mapa veřejné správy, DTM	●			●		●			○	
Dopravní a technická infrastruktura										
Územní plánování a stavební řád										
Pozemkové úpravy, BPEJ								●		
Církevní restituce										
Prostorové 3D zaměření a zobrazení objektů, BIM										●
Sčítání lidu, domů a bytů										
Geoinformace ve státní statistické službě										
Vzdělávání v geomatice										

● seminář      ○ diskusní kulatý stůl

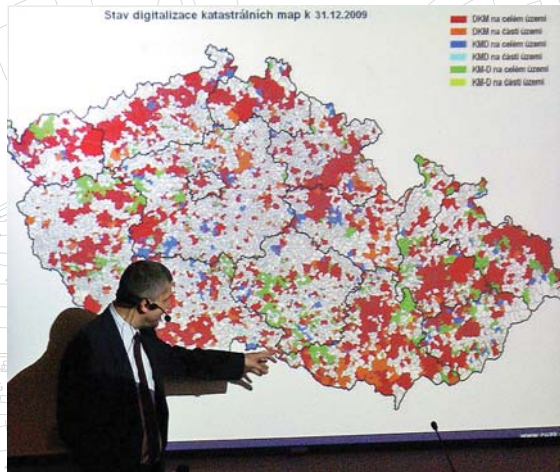
DTM – digitální technická mapa; BPEJ – bonitované půdně-ekologické jednotky; BIM – building information management

Za dobu existence Nemofora se uskutečnilo na 40 odborných akcí s cílem zvýšit vzájemnou informovanost, jak mezi zúčastněnými členskými institucemi, tak směrem k odborné veřejnosti, a vytvářet prostor pro diskusi i výměnu zkušeností.

Nemoforum se snaží naplňovat své poslání rovněž tím, že účastnickým institucím navrhuje kroky podporující rozvoj a zlepšení koordinace při řešení problémových oblastí.

## SEMINÁŘE NEMOFORA POŘÁDANÉ V LETECH 2009-2018

- Digitální mapa veřejné správy (2009)
- Seminář k digitalizaci katastrálních map (2010)
- Diskusní seminář k tematice cenových map (2011)
- Digitální mapa veřejné správy – první kroky, čtyři roky (2012)
- Příprava GeoInfoStrategie (2013)
- Kulatý stůl k úvahám o zdanění inženýrských sítí daní z nemovitostí (2013)
- Proměny mapy velkého měřítka – nizozemská inspirace (2013)
- Nový katastrální zákon (2013)
- Činnost soukromé sféry v oboru zeměměřičství a katastru (2014)
- GeoInfoStrategie – Česká republika na startu nové etapy (2014)



- Implementace GeolInfoStrategie (2015)
- Kulatý stůl k zákonu o oceňování (2016)
- BPEJ a pozemkové úpravy (2016)
- GeolInfoStrategie a TA ČR – spolupráce Technologické agentury ČR při implementaci GeolInfoStrategie (2017)
- Role DMVS 2020 Plus v NIPI (2017) – diskusní kulatý stůl
- Zavádění metody BIM v ČR (2018)
- Modernizace státního mapového díla (2018)



## AKTUÁLNĚ SE ŘEŠÍ ... (2019)

- digitální technická mapa
- státní mapové dílo
- BIM
- věcný návrh nového stavebního zákona
- sčítání lidí, domů a bytů 2021
- vzdělávání v geomatice

Přehled akcí Nemofora (včetně prezentací v pdf) je dostupný na adrese <http://www.cuzk.cz/nemoforum>.



## NEMOFORUM – STRUKTURA A ČLENOVÉ

Plénum Nemofora je tvořeno Veřejnou platformou a Profesní platformou, výkonným orgánem je pětičlenná Rada v čele s předsedou. Každá členská instituce je v Plénu reprezentována zástupcem, který se účastní společných jednání (obvykle dvakrát

ročně). Členství v Nemoforu je bezplatné, pro financování akcí sdružení je využívám fond poskytnutý v roce 2003 nizozemskou vládou. Činnost sekretariátu Nemofora zastřešuje Český úřad zeměměřický a katastrální. Počet členů Nemofora vzrostl z 12 zakládajících na nynějších 21 institucí a sdružení má zájem rozšiřovat členskou základnu o další důležité organizace, jejichž činnost má vazbu na tematické okruhy, kterými se Nemoforum zabývá.

### Rada Nemofora pro funkční období 2017-2020

předsedkyně: Ing. Veronika Nedvěďová

místopředsedové: Ing. Karel Štencel (Český úřad zeměměřický a katastrální)  
doc. RNDr. Petr Kubíček, CSc. (Česká asociace pro geoinformace)

členové: RNDr. Eva Kubátová (Ministerstvo vnitra)  
doc. Ing. Václav Čada, CSc. (Západočeská univerzita v Plzni)

sekretariát: Ing. Růžena Zimová, Ph.D. (ČVUT – Fakulta stavební)



### Zástupci členských institucí 1999-2019

předsedkyně: Ing. Veronika Nedvěďová (od 2002),  
PhDr. Miroslava Matoušová (1999-2001)

## VEŘEJNÁ PLATFORMA

### Český úřad zeměměřický a katastrální – zakládající člen

Zástupce (místopředseda N.): Ing. Karel Štencel (od 2007), Ing. Oldřich Pašek (2002–2006), Ing. Karel Večeře (1999–2002)

### Ministerstvo financí – zakládající člen

Zástupce: JUDr. Alena Holmes (od 1999)

### Ministerstvo pro místní rozvoj – zakládající člen

Zástupce: Ing. Vladimír Voldřich (od 2014), Ing. arch. Martin Tunka, CSc. (1999–2013)

### Ministerstvo vnitra – zakládající člen

Zástupce: RNDr. Eva Kubátová (od 2011, členka Rady), RNDr. Pavel Bureš (2010), Ing. Tomáš Holenda (2002–2009, od 2007 člen Rady), PhDr. Miroslava Matoušová (1999–2001, předsedkyně Nemofora)

Ministerstvo vnitra převzalo v roce 2007 některé kompetence zrušeného Ministerstva informatiky, které bylo členem Nemofora v letech 2003–2007, v návaznosti na členství Úřadu pro veřejné informační systémy (1999–2002). Zástupce: Ing. Jan Pokorný (2006–2007), Ing. Václav Vávra (1999–2006, člen Rady)

### Ministerstvo zemědělství – zakládající člen

Zástupce: Ing. Martin Havlíček (od 2015), Ing. Veronika Nedvedová (2013–2014, předsedkyně Nemofora od 2002), Ing. Kamil Kaulich (2010–2011), Ing. Jaroslav Vítek (2008–2009, 2011 až 2012), Ing. Jiří Hladík (2003–2007), Ing. Stanislav Jelen (1999 až 2003)

### Svaz měst a obcí ČR – zakládající člen

Zástupce: Bc. Petr Gabriel (od 2003), Olga Zámotná (1999 až 2002, člen Rady)

### Český statistický úřad – člen od roku 2003

Zástupce: Ing. Zdeňka Udržalová (od 2003)

### Ministerstvo životního prostředí – člen od roku 2008

Zástupce: Mgr. Miroslav Havránek (od 2019), Ing. Vladimír Fanta (2013–2018), Ing. Jiří Hradec (2008–2012)

### Asociace krajů ČR – člen od roku 2012

Zástupce: Ing. Pavel Matějka (od 2016), RNDr. Ivo Skrášek (2012 až 2016)

### Ministerstvo dopravy – člen od roku 2019

Zástupce: Ing. Ondřej Šváb (od 2019)



## PROFESNÍ PLATFORMA

### Česká asociace pro geoinformace – zakládající člen

Zástupce (místopředseda N.): doc. RNDr. Petr Kubiček, CSc. (od 2007), Ing. Josef Havaš (2003–2007), Ing. Eva Pauknerová, CSc. (2002–2006), RNDr. Josef Hojdar (1999–2002)

### Asociace realitních kanceláří ČR – zakládající člen

Zástupce: JUDr. Miroslav Duda (od 1999)

### Česká společnost certifikovaných odhadců majetku / Asociace certifikovaných odhadců – zakládající člen

Zástupce: Mgr. David Smejkal (od 2018), Ing. Zbyněk Smejkal (1999–2018, 1999–2008 člen Rady)

### Masarykova univerzita Brno – zakládající člen

Zástupce: prof. RNDr. Milan Konečný, CSc. (od 1999)

### Notářská komora ČR – zakládající člen

Zástupce: Mgr. Robert Procházka (od 2009), JUDr. Lucie Vaňková (2003–2009), Mgr. Erik Mrzena (2002–2003), JUDr. Miloslav Jindřich (1999–2002)

### Sdružení správců sítí východních Čech – zakládající člen

Zástupce: Ing. Petr Pavlík (od 2017), Ing. Romana Valentová (2014–2017), Ing. Ivo Vodehnal (1999–2013)

### Komora geodetů a kartografů – člen od roku 2000, od roku 2019 Asociace podnikatelů v geomatice

Zástupce: Ing. Jiří Bradáč (od 2019), Ing. Milan Kocáb (2007 až 2019), Ing. Ivan Kříž (2000–2007)

### Svaz vlastníků půdy v ČR – člen od roku 2000

Zástupce: Ing. Jaroslav Urban (od 2012), Ing. František Janda (2000–2012)

### Sdružení správců sítí středních Čech – člen od roku 2000

Zástupce: Ing. Zbyněk Businský (od 2015), František Fiala (2012 až 2015), Ing. Jiří Lagner (2008–2012), Jaroslav Polák (2000 až 2007)

### Západočeská univerzita v Plzni – člen od roku 2000

Zástupce: doc. Ing. Václav Čada, CSc. (od 2000, člen Rady od 2008)

### Sdružení pro dopravní telematiku – člen od roku 2003

Zástupce: doc. Ing. Pavel Hrubeš, Ph.D. (od 2014), Ing. Jiří Jindra (2003–2013)



Hradčany 727121

**20 LET**

**1999-2019**

**Nemoforum**

**Nemoforum**

Pod sídlištěm 9

182 00 Praha 8

nemoforum@czuk.cz

[www.czuk.cz/nemoforum](http://www.czuk.cz/nemoforum)

Vydalo: sdružení Nemoforum, grafická úprava: Petr Mach, vytiskl: Zeměměřický úřad.

MALÁ STRANA © Český úřad zeměměřický a katastrální, 2019

**Nemoforum**