

**Statistická ročenka
půdního fondu
České republiky**

ČESKÝ ÚŘAD ZEMĚMĚŘICKÝ A KATASTRÁLNÍ

**STATISTICKÁ ROČENKA
PŮDNÍHO FONDU
ČESKÉ REPUBLIKY**

**Souhrnné výstupy ze souboru popisných informací
katastru nemovitostí České republiky se stavem
ke dni 31. prosince 2004**

PRAHA 2005

ISBN 80-902321-9-1

ISSN 1210-4604

OBSAH**Str.**

Úvod		5
	Přehled správního rozdělení ČR podle krajů a okresů	6
	I. Stav a vývoj půdního fondu ČR podle údajů katastru nemovitostí k 31.12. 2004	
Tabulka č. 1	Změny jednotlivých druhů pozemků v roce 2004	8
2	Vývoj jednotlivých druhů pozemků zemědělské půdy a lesních pozemků od roku 1966	9
3	Výměra zemědělské a orné půdy v ČR na 1 obyvatele k 31.12. 2004	10
	Vývoj podílu výměry zemědělské a orné půdy v ČR na 1 obyvatele v letech 1936-2004	
4	Podíl zemědělské půdy v procentech v jednotlivých okresech ČR v roce 2004	11
5	Podíl lesních pozemků v procentech v jednotlivých okresech ČR v roce 2004	12
	II.	
	Úhrnné hodnoty druhů pozemků podle údajů katastru nemovitostí včetně přehledů o počtu objektů evidovaných v katastru nemovitostí k 31.12. 2004	
Tabulka č. 1	CZ021 Středočeský kraj	14
2	CZ031 Jihočeský kraj	15
3	CZ032 Plzeňský kraj	16
4	CZ041 Karlovarský kraj	17
5	CZ042 Ústecký kraj	18
6	CZ051 Liberecký kraj	19
7	CZ052 Královéhradecký kraj	20
8	CZ053 Pardubický kraj	21
9	CZ061 Vysočina	22
10	CZ062 Jihomoravský kraj	23
11	CZ071 Olomoucký kraj	24
12	CZ072 Zlínský kraj	25
13	CZ081 Moravskoslezský kraj	26
14	Česká republika	27
	III.	
	Rozčlenění orné a zemědělské půdy do výrobních podoblastí podle údajů ÚHDP k 31.12. 2004	
Tabulka č. 1	CZ021 Středočeský kraj	30
2	CZ031 Jihočeský kraj	31
3	CZ032 Plzeňský kraj	32
4	CZ041 Karlovarský kraj	33
5	CZ042 Ústecký kraj	34
6	CZ051 Liberecký kraj	35
7	CZ052 Královéhradecký kraj	36
8	CZ053 Pardubický kraj	37
9	CZ061 Vysočina	38
10	CZ062 Jihomoravský kraj	39
11	CZ071 Olomoucký kraj	40
12	CZ072 Zlínský kraj	41
13	CZ081 Moravskoslezský kraj	42
14	Česká republika	43

Úvod

Katastr nemovitostí České republiky byl vytvořen zákonem České národní rady č. 344/1992 Sb., a navázal na dosavadní evidenci nemovitostí, která byla vedena na území České republiky od roku 1964.

Správu katastru nemovitostí vykonává Český úřad zeměměřický a katastrální jako ústřední orgán státní správy a katastrální úřady, jako územní orgány státní správy.

Údaje katastru nemovitostí se využívají pro všechny úkony, které se týkají nemovitostí, zejména pro řešení vlastnických práv a jiných věcných práv k nemovitostem, nájmu a výpůjček nemovitostí, pro stanovování daní z nemovitostí a pro ochranu zemědělského půdního fondu a lesního fondu. Katastr nemovitostí poskytuje základní údaje o územním členění státu, zejména výměry územních správních jednotek (obcí, okresů, krajů) a údaje o rozčlenění půdního fondu v těchto jednotkách.

Rozčlenění půdního fondu se provádí podle jednotlivých druhů pozemků (orná půda, chmelnice, vinice, zahrady, ovocné sady, trvalé travní porosty, lesní pozemky, vodní plochy, zastavěné plochy a nádvoří, ostatní plochy) a podle výrobních podoblastí.

Podle dohody resortů zeměměřictví a katastru, zemědělství a statistiky provedly katastrální úřady k 31. prosinci 2004 sumarizaci úhrnných hodnot druhů pozemků podle údajů katastru nemovitostí. Výsledky této sumarizace za jednotlivé okresy a kraje jsou uvedeny v této „Statistické ročence půdního fondu České republiky“, kterou vydává Český úřad zeměměřický a katastrální zejména pro potřebu státních orgánů na různých stupních řízení.

Publikované údaje jsou uspořádány do 3 skupin označených vždy římskými číslicemi I až III.

Skupina I. - obsahuje tabulky a grafy, které vyjadřují stav a vývoj půdního fondu podle údajů katastru nemovitostí k 31. prosinci 2004. Meziroční změny v celkových výměrách vyplývají z postupného zavádění obnoveného katastrálního operátu. Údaje o počtu obyvatel (tabulka č. 3) byly převzaty z údajů Českého statistického úřadu (počty obyvatel v obcích ČR k 1. 1. 2004).

Skupina II. - obsahuje úhrnné hodnoty druhů pozemků podle stavu k 31. prosinci 2004.

Uvedené výkazy úhrnných hodnot druhů pozemků podle okresů představují výměry okresů, krajů a republiky v jejich územních správních hranicích. Dále jsou uvedeny počty objektů evidovaných v katastru nemovitostí: obce, části obcí, katastrální území, parcely katastru nemovitostí (KN), parcely ve zjednodušené evidenci (ZE), budovy s čísly popisnými, s čísly evidenčními, bez čísel, byty a nebytové prostory (jednotky), vlastníci a listy vlastnictví. Druhy pozemků a jejich charakteristiky jsou uvedeny v příloze k vyhlášce č. 190/1996 Sb., kterou se provádí zákon č. 265/1992 Sb. a zákon ČNR č. 344/1992 Sb., ve znění pozdějších zákonů.

Skupina III. - obsahuje přehledy o rozčlenění orné a zemědělské půdy do výrobních podoblastí, provedené na základě výsledků sumarizace úhrnných hodnot druhů pozemků k 31. prosinci 2004.

Podle přírodních a ekonomických podmínek jsou jednotlivé obce ČR zařazeny do pěti výrobních oblastí a jedenácti podoblastí:

1. Výrobní oblast kukuřičná se třemi podoblastmi K1, K2, K3
2. Výrobní oblast řepařská se třemi podoblastmi R1, R2, R3
3. Výrobní oblast bramborářská se dvěma podoblastmi B1 a B2
4. Výrobní oblast bramborářsko-ovesná s jednou podoblastí B3
5. Výrobní oblast horská se dvěma podoblastmi H1 a H2 .

PŘEHLED SPRÁVNÍHO ROZDĚLENÍ ČR

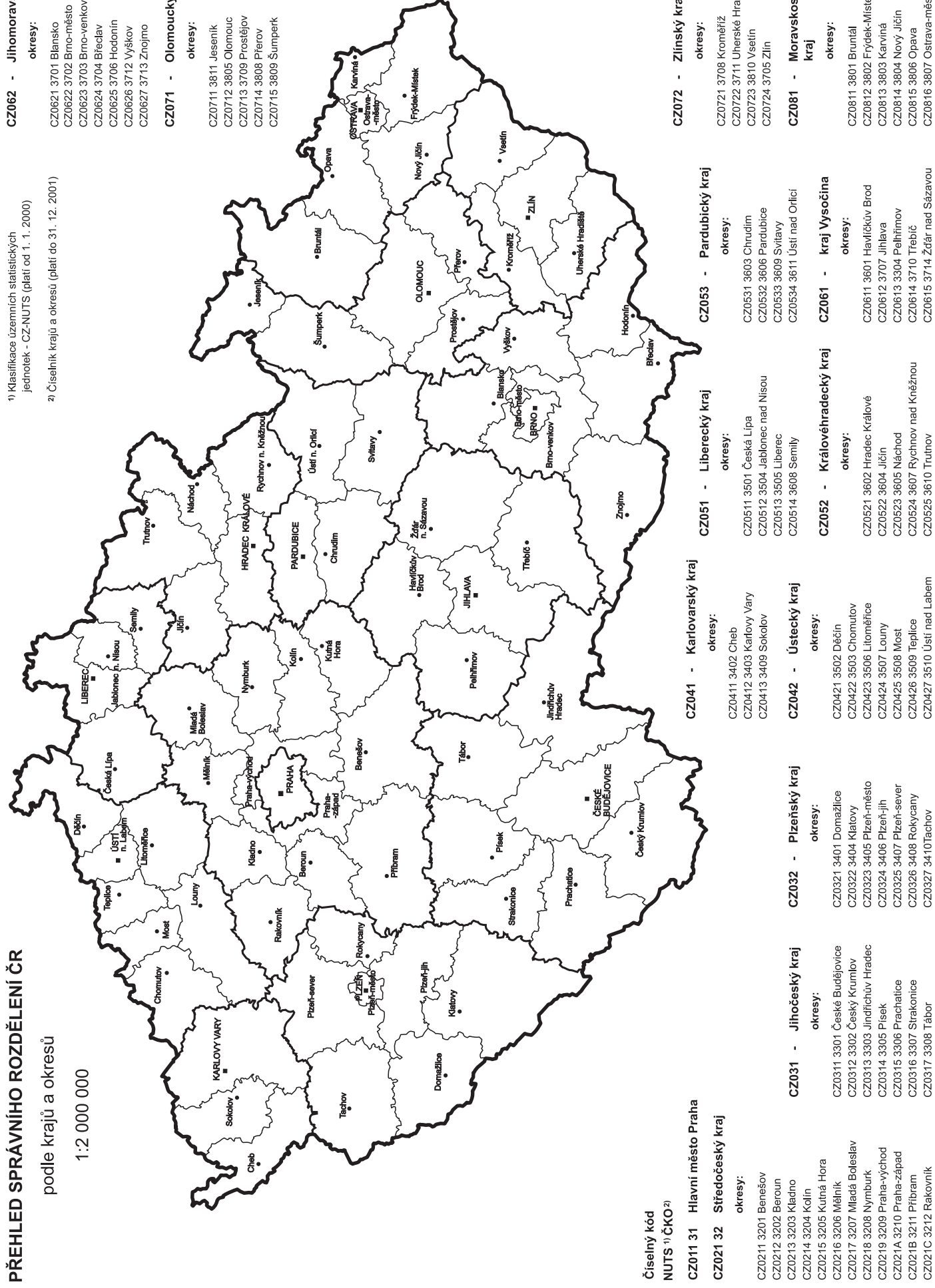
podle krajů a okresů

1:2 000 000

CZ062 - Jihomoravský kraj
okresy:
CZ0621 3701 Blansko
CZ0622 3702 Brno-město
CZ0623 3703 Brno-venkov
CZ0624 3704 Břeclav
CZ0625 3706 Hodonín
CZ0626 3712 Vyškov
CZ0627 3713 Znojmo

CZ071 - Olomoucký kraj
okresy:
CZ0711 3811 Jeseník
CZ0712 3805 Olomouc
CZ0713 3709 Prostějov
CZ0714 3808 Přerov
CZ0715 3809 Šumperk

1) Klasifikace územních statistických jednotek - CZ-NUTS (platí od 1. 1. 2000)
2) Číselník krajů a okresů (platí do 31. 12. 2001)



Číselný kód
NUTS ¹⁾ ČKO ²⁾

CZ011 31 Hlavní město Praha

CZ021 32 Středočeský kraj

okresy:
CZ0211 3201 Benešov
CZ0212 3202 Beroun
CZ0213 3203 Kladno
CZ0214 3204 Kolín

okresy:
CZ0215 3205 Krušovice
CZ0216 3206 Mělník
CZ0217 3207 Mladá Boleslav
CZ0218 3208 Nymburk
CZ0219 3209 Praha-východ
CZ021A 3210 Praha-západ
CZ021B 3211 Příbram
CZ021C 3212 Rakovník

CZ031 - Jihočeský kraj

okresy:

CZ0311 3301 Česká Budejovice
CZ0312 3302 Český Krumlov
CZ0313 3303 Jindřichův Hradec
CZ0314 3305 Písek
CZ0315 3306 Prácheň
CZ0316 3307 Strakonice
CZ0317 3308 Tábor

CZ032 - Píseňský kraj

okresy:

CZ0321 3401 Domažlice
CZ0322 3404 Klatovy
CZ0323 3405 Píseň-město
CZ0324 3406 Píseň-jih
CZ0325 3407 Píseň-sever
CZ0326 3408 Rokycany
CZ0327 3410 Tachov

CZ041 - Karlovarský kraj

okresy:

CZ0411 3402 Cheb
CZ0412 3403 Karlovy Vary
CZ0413 3409 Sokolov

CZ051 - Liberecký kraj

okresy:

CZ0511 3501 Česká Lípa
CZ0512 3504 Jablonec nad Nisou
CZ0513 3505 Liberec
CZ0514 3608 Semily

CZ053 - Pardubický kraj

okresy:

CZ0531 3603 Chrudim
CZ0532 3606 Pardubice
CZ0533 3609 Svitavy
CZ0534 3611 Ústí nad Orlicí

CZ072 - Zlímský kraj

okresy:

CZ0721 3708 Kroměříž
CZ0722 3711 Uherské Hradiště
CZ0723 3810 Vsetín
CZ0724 3705 Zlín

CZ081 - Moravskoslezský kraj

okresy:

CZ0811 3801 Bruntál
CZ0812 3802 Frydek-Místek
CZ0813 3803 Karviná
CZ0814 3804 Nový Jičín
CZ0815 3806 Opava
CZ0816 3807 Ostrava-město

CZ061 - kraj Vysočina

okresy:

CZ0611 3601 Havlíčkův Brod
CZ0612 3707 Jihlava
CZ0613 3304 Pelhřimov
CZ0614 3710 Třebíč
CZ0615 3714 Žďar nad Sázavou

CZ052 - Královéhradecký kraj

okresy:

CZ0521 3602 Hradec Králové
CZ0522 3604 Jičín
CZ0523 3605 Náchod
CZ0524 3607 Rychnov nad Kněžnou
CZ0525 3610 Trutnov

I.

**STAV A VÝVOJ
PŮDNÍHO FONDU ČR**

podle údajů katastru nemovitostí k 31. 12. 2004

Změny jednotlivých druhů pozemků v roce 2004
(v hektarech)

Druh pozemku	Výměna v ha		Rozdíl ha
	k 31. 12. 2003	k 31. 12. 2004	
orná půda	3 062 009	3 054 654	-7 355
chmelnice	11 063	11 045	-18
vínice	16 740	18 278	1 538
zahrady	161 186	161 548	362
ovocné sady	47 593	47 300	-293
trvalé trav. porosty	970 627	971 748	1 121
zemědělská půda	4 269 218	4 264 573	-4 645
lesní pozemky	2 644 168	2 645 737	1 569
vodní plochy	160 149	160 501	352
zastavěné plochy a nádvoří	130 610	130 307	-303
ostatní plochy	682 535	685 720	3 185
nezemědělská půda	3 617 462	3 622 265	4 803
celkem	7 886 680	7 886 838	158

Rozdíl v celkové výměře je způsoben obnovou katastrálního operátu v jiné souřadnicové soustavě

Vývoj jednotlivých druhů pozemků zemědělské půdy a lesních pozemků od roku 1966
(v hektarech)

Stav ke dni	Druh pozemku									
	orná půda	chmelnice	vínice	zahrady	ovocné sady	louky		pastviny	zem. půda	lesní pozemky
						trvalé trav. pozemky	7			
1	2	3	4	5	6	7	8	9	10	
1.4. 1966	3 351 570	9 427	7 984	146 960	48 092	658 306	291 794	4 514 133	2 599 628	
1.4. 1971	3 320 179	8 991	9 725	147 354	54 101	640 770	288 643	4 469 763	2 608 445	
1.1. 1976	3 316 341	10 162	12 409	148 785	54 428	615 281	286 106	4 443 512	2 612 461	
1.1. 1981	3 293 392	10 612	15 008	150 969	53 539	577 572	273 230	4 374 322	2 623 807	
1.1. 1986	3 268 974	11 213	16 226	155 284	52 663	566 736	256 351	4 327 447	2 626 059	
1.1. 1991	3 219 030	11 315	15 821	157 747	51 079	576 506	255 989	4 287 487	2 629 483	
1.1. 1996	3 142 642	11 427	15 633	158 697	50 091	629 691	271 642	4 279 823	2 630 129	
31.12. 2000	3 082 383	11 232	15 574	160 609	49 008			4 279 876	2 637 289	
31.12. 2004	3 054 654	11 045	18 278	161 548	47 300		961 070 971748	4 269 218	2 644 168 2 645 737	

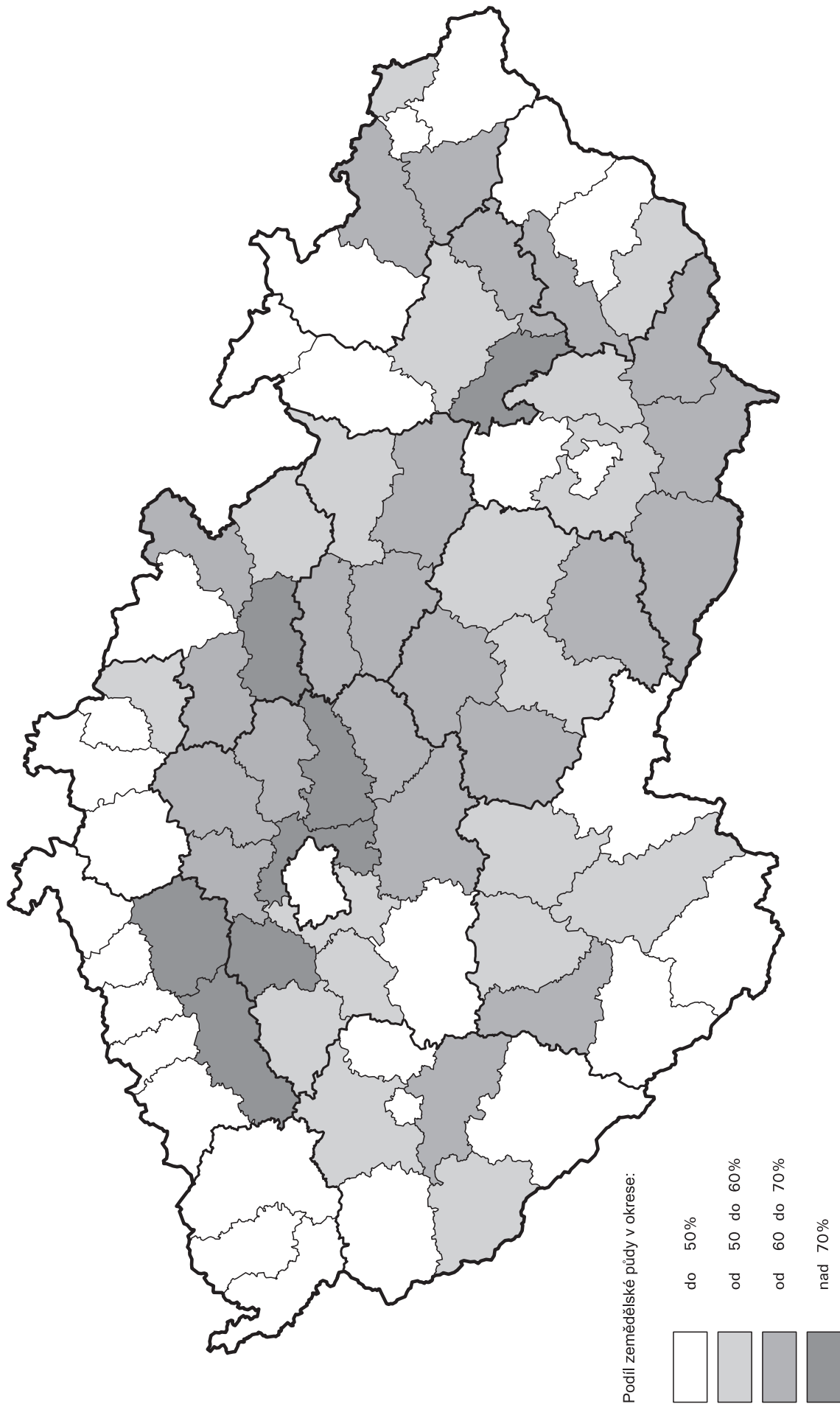
Výměra zemědělské a orné půdy v ČR na 1 obyvatele

Kraj	Výměra na 1 obyvatele		Počet obyvatel
	zemědělské půdy (ha)	orné půdy (ha)	
CZ011	0,0179	0,0132	1169106
CZ021	0,5948	0,4949	1122473
CZ031	0,7916	0,5114	625267
CZ032	0,6962	0,4796	550688
CZ041	0,4094	0,1867	304343
CZ042	0,3385	0,2269	820219
CZ051	0,3286	0,1620	428184
CZ052	0,5081	0,3516	550724
CZ053	0,5387	0,3952	508281
CZ061	0,8081	0,6252	519211
CZ062	0,3772	0,3153	1127718
CZ071	0,4318	0,3258	639369
CZ072	0,3289	0,2119	595010
CZ081	0,2241	0,1405	1269467
ČR	0,4169	0,2986	10230060

Vývoj podílu výměry zemědělské a orné půdy v ČR na 1 obyvatele v letech 1936 - 2004

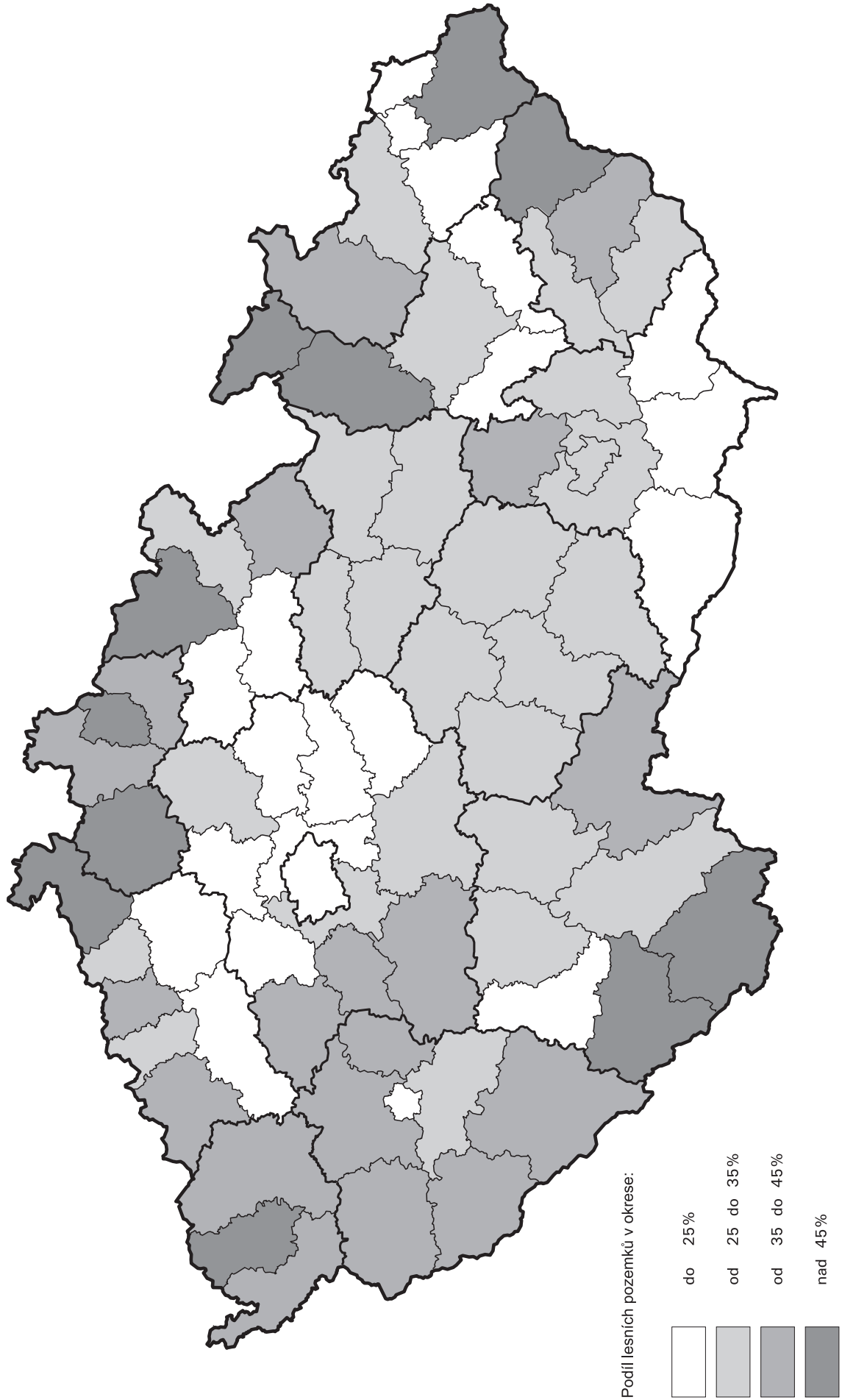
Rok	Výměra na 1 obyvatele	
	zemědělské půdy (ha)	orné půdy (ha)
1936	0,4710	0,3640
1950	0,5660	0,4330
1960	0,4790	0,3530
1970	0,4497	0,3340
1980	0,4251	0,3201
1990	0,4137	0,3106
2004	0,4169	0,2986

Podíl zemědělské půdy v procentech v jednotlivých okresech ČR v roce 2004



Tabulka č. 5

Podíl lesních pozemků v procentech v jednotlivých okresech ČR v roce 2004



II.

ÚHRNNÉ HODNOTY DRUHŮ POZEMKŮ

podle údajů katastru nemovitostí včetně přehledů
o počtu objektů evidovaných v katastru nemovitostí
k 31.12. 2004 (v hektarech)

ÚHRNNÉ HODNOTY DRUHŮ POZEMKŮ (KULTUR) K 31.12. 2004
/V HEKTARECH/

ČESKÁ REPUBLIKA
KRAJ: STŘEDOČESKÝ

OKRES	ORNA PUDA	CHMEL- NICE	VINICE	ZAHRADY	OVOCNÉ SADY	TRAVNÍ POROSTY	ZEMĚD. PUDA	LESNÍ POZEMKY	VODNÍ PLOCHY	ZASTAV. PLOCHY	OSTATNÍ PLOCHY	CELKOVÁ VÝMĚRA	POČET	
													ČÁSTI OBCÍ	KAT. ÚZEMÍ
BENEŠOV	72979	0	0	3094	538	18087	94698	41934	3388	2151	10176	152347		
BEROUN	26057	0	16	1817	484	6596	34970	23610	863	1308	5439	66190		
KLADNO	43469	438	30	1605	1262	1450	48254	12010	673	1876	6334	69147		
KOLÍN	52398	0	0	1921	2780	2766	59865	14905	1522	1984	6348	84624		
KUTNÁ HORA	50593	27	18	1840	1754	6242	60474	21556	1668	1785	6211	91694		
MĚLNÍK	41792	316	264	1583	978	1977	46910	13873	1510	1661	7285	71239		
MILADA BOLESLAV	58011	0	1	2122	1175	4997	66306	28251	1428	2113	7682	105780		
NYMBURK	56316	0	2	1688	785	2403	61194	15074	2147	1909	7279	87603		
PRAHA-VÝCHOD	34289	0	10	3619	441	2429	40788	9614	760	1650	5589	58401		
PRAHA-ZÁPAD	28221	0	0	3176	710	2544	34651	16071	1182	1364	5348	58616		
PŘÍBRAM	50341	0	0	2537	264	17608	70750	72190	4291	1798	13762	162791		
RAKOVNÍK	41077	2671	0	1215	356	3450	48769	35944	1273	1309	5737	93032		
KRAJ CELKEM	555543	3452	341	26217	11527	70549	667629	305032	20705	20908	87190	1101464		
POČET PARCEL	257660	3851	325	388698	15823	149941	816298	143205	52371	608905	468393	2089172		
OKRES	OBCÍ	ČÁSTI OBCÍ	KAT. ÚZEMÍ	PARCEL KN	PARCEL ZE	BUDOV S Č. POPIS.	BUDOV. S. Č. EVID	BUDOV BEZ ČÍSLA	JEDNOTEK	VLASTNÍKŮ	VLASTNICTVÍ			
BENEŠOV	115	575	283	268551	187611	28664	9696	17149	6400	90246	75165			
BEROUN	85	146	116	148727	60393	22981	6044	11792	8909	63890	54119			
KLADNO	100	162	144	158251	54687	33104	3186	15624	20896	81781	67843			
KOLÍN	100	196	171	152023	82472	29849	3894	11051	8205	85611	68793			
KUTNÁ HORA	88	298	215	142259	102994	23623	2904	12076	4667	70581	57321			
MĚLNÍK	70	165	138	142992	57081	24970	1697	15064	4120	65674	52169			
MILADA BOLESLAV	123	268	200	162277	83257	29053	2400	14150	15150	85772	69233			
NYMBURK	90	162	143	122415	90881	28695	1578	11008	9159	81684	64777			
PRAHA-VÝCHOD	91	176	137	186341	37711	32198	11527	13293	4330	91488	74674			
PRAHA-ZÁPAD	80	123	112	198907	26615	31627	17205	13182	5248	91868	75465			
PŘÍBRAM	120	368	280	255107	113023	27903	6783	16782	10935	92706	77442			
RAKOVNÍK	84	144	123	151322	79373	17590	4799	9531	5688	52008	43753			
KRAJ CELKEM	1146	2783	2062	2089172	976098	330257	71713	160702	103707	953309	780754			

ČESKÁ REPUBLIKA
KRAJ: JIHOČESKÝÚHRNNÉ HODNOTY DRUHŮ POZEMKŮ (KULTUR) K 31.12. 2004
/V HEKTARECH/

OKRES	ORNÁ PŮDA	CHMEL- NICE	VINICE	ZAHŘADY	OVOCNÉ SADY	TRAVNÍ POROSTY	ZEMĚD. PŮDA	LESNÍ POZEMKY	VODNÍ PLOCHY	ZASTAV. PLOCHY	OSTATNÍ PLOCHY	CELKOVÁ VÝMĚRA
ČESKÉ BUDĚJOVICE	62912	0	0	2765	99	20513	86289	52390	9052	2287	12547	162565
ČESKÝ KRUMLOV	21587	0	0	926	155	35030	57698	77285	6977	784	18762	161506
JINDŘICHŮV HRADEC	63298	0	0	1892	67	26615	91872	74964	12857	1787	12897	194377
PISEK	48219	0	0	1591	166	13665	63641	37365	4616	1541	6650	113813
PRACHATICE	18737	0	0	966	948	29207	49858	71722	1702	821	13401	137504
STRAKONICE	46367	0	0	1664	833	17987	66851	23255	3898	1469	7734	103207
TABOR	58668	0	0	2442	42	17607	78759	38787	4448	1825	8940	132759
KRAJ CELKEM	319788	0	0	12246	2310	160624	494968	375768	43550	10514	80931	1005731
POČET PARCEL	162441	0	3	177877	2587	193753	536661	133365	55261	312885	368560	1406732

POČET

OKRES	OBCÍ	ČÁSTI OBCÍ	KAT. ÚZEMÍ	PARCEL KN	PARCEL ZE	BUDOV S Č. POPIS.	BUDOV. S. Č. EVID	BUDOV BEZ ČÍSLA	JEDNOTEK	VLASTNÍKŮ	LISTŮ VLASTNICTVÍ
ČESKÉ BUDĚJOVICE	107	328	258	286540	198503	38130	4415	24886	15800	107665	92855
ČESKÝ KRUMLOV	46	213	176	142270	76068	13859	3149	12706	4261	38837	34930
JINDŘICHŮV HRADEC	106	289	271	245349	175599	27533	2134	19450	10412	72529	64625
PISEK	76	264	193	172759	107816	19502	2063	12848	9068	59605	50394
PRACHATICE	65	268	224	166027	75755	14040	638	11605	2072	37804	32902
STRAKONICE	112	263	239	172801	127895	19888	763	12822	7228	59544	51820
TABOR	111	349	254	220986	178268	26594	6190	16025	6972	80157	68090
KRAJ CELKEM	623	1974	1615	1406732	939904	159546	19352	110342	55813	456141	395616

ÚHRNNÉ HODNOTY DRUHŮ POZEMKŮ (KULTUR) K 31.12. 2004
/V HEKTARECH/

ČESKÁ REPUBLIKA
KRAJ: PLZEŇSKÝ

OKRES	ORNÁ PŮDA	CHMEL- NICE	VINICE	ZAHŘADY	OVOCNÉ SADY	TRAVNÍ POROSTY	ZEMĚD. PŮDA	LESNÍ POZEMKY	VODNÍ PLOCHY	ZASTAV. PLOCHY	OSTATNÍ PLOCHY	CELKOVÁ VÝMĚRA
DOMAŽLICE	41951	0	0	1310	145	18309	61715	43150	1265	1321	6561	114012
KLATOVY	49760	0	0	2512	480	36998	89750	83842	3256	2087	15019	193954
PLZEŇ-MĚSTO	4471	0	0	965	53	681	6170	2596	437	977	3585	13765
PLZEŇ-JIH	46839	0	0	2268	327	15373	64807	32331	1617	1671	7169	107595
PLZEŇ-SEVER	54995	0	0	2057	287	9897	67236	52185	1697	1662	8627	131407
ROKYCANY	20035	35	0	1315	198	5434	27017	24712	814	934	4031	57508
TACHOV	46051	0	0	1012	314	19316	66693	59554	2420	1082	8117	137866
KRAJ CELKEM	264102	35	0	11439	1804	106008	383388	298370	11506	9734	53109	756107
POČET PARCEL	189026	26	0	165481	2764	166708	524005	113301	37261	278763	298168	1251498

OKRES	OBCÍ	ČÁSTI OBCÍ	KAT. ÚZEMÍ	PARCEL KN	PARCEL ZE	POČET		BUDOV. S. Č. EVID	BUDOV BEZ ČÍSLA	JEDNOTEK	VLASTNÍKŮ	LISTŮ VLASTNICTVÍ
						BUDOV S. Č. POPIS.	S. Č. EVID					
DOMAŽLICE	86	250	218	159672	116909	16643	1768	12130	5226	46601	40090	
KLATOVY	95	476	412	319428	132653	26193	3731	17773	7901	77759	67770	
PLZEŇ-MĚSTO	1	25	23	89325	3003	16118	3070	17483	49238	68251	66463	
PLZEŇ-JIH	99	218	201	193869	132962	23257	4902	13019	3590	63726	53886	
PLZEŇ-SEVER	101	241	225	242936	123890	22289	6296	13291	5220	60743	52703	
ROKYCANY	68	101	91	96398	36199	14007	3100	8163	2861	35331	30400	
TACHOV	51	226	215	149870	8372	11466	3150	10674	7372	30506	28215	
KRAJ CELKEM	501	1537	1385	1251498	553988	129973	26017	92533	81408	382917	339527	

ÚHRNNÉ HODNOTY DRUHŮ POZEMKŮ (KULTUR) K 31.12. 2004
/V HEKTARECH/

ČESKÁ REPUBLIKA
KRAJ: KARLOVARSKÝ

OKRES	ORNÁ PUDA	CHMEL- NICE	VINICE	ZAHRADY	OVOCNÉ SADY	TRAVNÍ POROSTY	ZEMĚD. PUDA	LESNÍ POZEMKY	VODNÍ PLOCHY	ZASTAV. PLOCHY	OSTATNÍ PLOCHY	CELKOVÁ VYMĚRA
CHEB	25070	0	0	961	57	17637	43725	37164	2880	977	8527	93273
KARLOVY VARY	27034	0	0	1208	550	31497	60289	67947	2968	1465	30151	162820
SOKOLOV	4717	0	0	817	33	15009	20576	38187	1217	821	14559	75360
KRAJ CELKEM	56821	0	0	2986	640	64143	124590	143298	7065	3263	53237	331453
POČET PARCEL	22893	0	0	45673	813	63473	132852	28764	11257	115751	111175	399799

OKRES	OBCÍ	ČÁSTI OBCÍ	KAT. ÚZEMÍ	PARCEL KN	PARCEL ZE	POČET			BUDOV BEZ ČÍSLA	JEDNOTEK	VLASTNÍKŮ	LISTŮ VLASTNICTVÍ
						BUDOV S Č. POPIS.	BUDOV. S. Č. EVID	BUDOV S Č. EVID				
CHEB	39	160	187	115940	194	13627	5735	11530	15090	43727	41316	
KARLOVY VARY	55	255	245	191390	0	18534	4559	21030	22434	65681	59009	
SOKOLOV	38	101	129	92469	2080	11888	1695	14251	14715	38595	37773	
KRAJ CELKEM	132	516	561	399799	2274	44049	11989	46811	52239	148003	138098	

ÚHRNNÉ HODNOTY DRUHŮ POZEMKŮ (KULTUR) K 31.12. 2004
/V HEKTARECH/

ČESKÁ REPUBLIKA
KRAJ: ÚSTECKÝ

OKRES	ORNÁ PŮDA	CHMELNICE	VINICE	ZAHRADY	OVOCNÉ SADY	TRAVNÍ POROSTY	ZEMĚD. PŮDA	LESNÍ POZEMKY	VODNÍ PLOCHY	ZASTAV. PLOCHY	OSTATNÍ PLOCHY	CELKOVÁ VÝMĚRA
DĚČÍN	11640	0	0	2339	386	22056	36421	44797	1028	1496	7144	90886
CHOMUTOV	23802	16	22	820	913	13673	39246	34429	3150	1156	15553	93534
LITOMĚŘICE	60293	1509	250	1961	2709	7030	73752	16831	1838	2009	8781	103211
LOUNY	67294	4928	12	1201	1193	5625	80253	17514	1440	1803	10765	111775
MOST	9462	0	103	555	422	3008	13550	15486	984	829	15866	46715
TEPLICE	8303	0	0	929	407	6333	15972	17291	761	1036	11863	46923
USTÍ NAD LABEM	5305	0	0	949	212	11956	18422	12682	724	903	7714	40445
KRAJ CELKEM	186099	6453	387	8754	6242	69681	277616	159030	9925	9232	77686	533489
POČET PARCEL	109323	5959	495	148507	5825	134136	404245	57231	21766	308457	301198	1092897

OKRES	OBCÍ	ČÁSTI OBCÍ	KAT. ÚZEMÍ	PARCEL KN	PARCEL ZE	POČET		BUDOV. S. Č. EVID	BUDOV. BEZ ČÍSLA	JEDNOTEK	VLASTNÍKŮ	LISTŮ VLASTNICTVÍ
						BUDOV. S. Č. POPIS.	BUDOV. S. Č.					
DĚČÍN	52	192	143	192801	21263	27307	5598	9185	14814	58107	52256	
CHOMUTOV	44	173	152	160296	0	15530	6462	13197	19040	45966	43028	
LITOMĚŘICE	105	265	252	232382	105921	29043	4531	17421	11229	80291	67820	
LOUNY	70	219	204	179392	111381	23000	4013	13374	5285	59217	49512	
MOST	26	75	85	78118	335	10149	4622	11760	13303	35781	32625	
TEPLICE	34	114	111	124802	3094	18657	4033	17387	10864	43477	39228	
USTÍ NAD LABEM	23	102	110	125106	1791	13482	4184	14404	27850	47775	46392	
KRAJ CELKEM	354	1140	1057	1092897	243785	137168	33443	96728	102185	370614	330861	

ÚHRNNÉ HODNOTY DRUHŮ POZEMKŮ (KULTUR) K 31.12. 2004
/V HEKTARECH/

ČESKÁ REPUBLIKA
KRAJ: LIBERECKÝ

OKRES	ORNÁ PUDA	CHMEL- NICE	VINICE	ZAHRADY	OVOCNÉ SADY	TRAVNÍ POROSTY	ZEMĚD. PUDA	LESNÍ POZEMKY	VODNÍ PLOCHY	ZASTAV. PLOCHY	OSTATNÍ PLOCHY	CELKOVÁ VÝMĚRA
ČESKÁ LÍPA	26297	45	0	1590	293	17665	45890	52775	2680	1540	10825	113710
JABLONEC NAD NISOU	3205	0	0	1348	48	8361	12962	22285	616	796	3571	40230
LIBEREC	22415	0	0	2819	315	18768	44317	38857	821	1662	6812	92469
SEMILY	17457	0	0	1746	759	17551	37513	25973	670	1039	4696	69891
KRAJ CELKEM	69374	45	0	7503	1415	62345	140682	139890	4787	5037	25904	316300
POČET PARCEL	50852	42	0	102441	2009	189918	345262	78014	12053	187445	174472	797246

POČET

OKRES	OBCÍ	ČÁSTI OBCÍ	KAT. ÚZEMÍ	PARCEL KN	PARCEL ZE	BUDOVOV. S. Č. POPIS.	BUDOVOV. S. Č. EVID	BUDOVOV. BEZ ČÍSLA	JEDNOTEK	VLASTNÍKŮ	LISTŮ VLASTNICTVÍ
ČESKÁ LÍPA	60	205	153	178219	30434	20909	3577	15954	13559	49878	44698
JABLONEC NAD NISOU	34	116	77	145247	77	17744	5303	10334	13722	46716	41991
LIBEREC	57	234	152	234946	29	28506	3065	21432	24674	74710	68445
SEMILY	65	208	126	238834	41009	25054	715	14254	5201	56677	48317
KRAJ CELKEM	216	763	508	797246	71549	92213	12660	61974	57156	227981	203451

ÚHRNNÉ HODNOTY DRUHŮ POZEMKŮ (KULTUR) K 31.12. 2004
 /V HEKTARECH/

 ČESKÁ REPUBLIKA
 KRAJ: KRÁLOVÉHRADECKÝ

OKRES	ORNÁ PUDA	CHMEL- NICE	VINICE ZAHRADY	OVOCNÉ SADY	TRAVNÍ POROSTY	ZEMĚD. PUDA	LESNÍ POZEMKY	VODNÍ PLOCHY	ZASTAV. PLOCHY	OSTATNÍ PLOCHY	CELKOVÁ VÝMĚRA
HRADEC KRÁLOVÉ	51951	0	1	2412	6790	61971	14269	1643	2297	7369	87549
JÍČÍN	46294	0	0	2155	10362	60684	19152	1350	1835	5642	88663
NÁCHOD	34044	0	0	2376	15206	52665	22972	1993	1786	5738	85154
RYCHNOV NAD KNĚŽNOU	33596	0	0	2223	361	54199	37276	1135	1766	5406	99782
TRUTNOV	27751	0	0	2395	19879	50292	53401	1090	1608	8285	114676
KRAJ CELKEM	193636	0	1	11561	4357	279811	147070	7211	9292	32440	475824
POČET PARCEL	106656	0	2	152137	149205	415536	66822	30584	247696	216842	977480

POČET

OKRES	OBCÍ	ČÁSTI OBCÍ	KAT. ÚZEMÍ	PARCEL KN	PARCEL ZE	BUDOV S Č. POPIS.	BUDOV. S. Č. EVID	BUDOV BEZ ČÍSLA	JEDNOTEK	VLASTNÍKŮ	LISTŮ VLASTNICTVÍ
HRADEC KRÁLOVÉ	101	210	191	190960	73418	32869	2946	17151	21255	100490	81984
JÍČÍN	111	295	240	189499	93497	27514	959	13621	4885	79497	64360
NÁCHOD	78	217	186	190493	44013	28323	1488	13828	9355	71823	59466
RYCHNOV NAD KNĚŽNOU	83	187	167	183767	66480	22624	1898	13019	6248	58605	49602
TRUTNOV	75	164	177	222761	50894	27788	2114	21143	13366	68584	59871
KRAJ CELKEM	448	1073	961	977480	328302	139118	9405	78762	55109	378999	315283

ÚHRNNÉ HODNOTY DRUHŮ POZEMKŮ (KULTUR) K 31.12. 2004
/V HEKTARECH/

ČESKÁ REPUBLIKA
KRAJ: PARDUBICKÝ

OKRES	ORNÁ PŮDA	CHMEL- NICE	VINICE	ZAHRADY	OVOCNÉ SADY	TRAVNÍ POROSTY	ZEMĚD. PŮDA	LESNÍ POZEMKY	VODNÍ PLOCHY	ZASTAV. PLOCHY	OSTATNÍ PLOCHY	CELKOVÁ VÝMĚRA	POČET														
													OBCÍ	ČÁSTI OBCÍ	KAT. ÚZEMÍ	PARCEL KN	PARCEL ZE	BUDOV S Č. POPIS.	BUDOV S. Č. EVID	BUDOV BEZ ČÍSLA	JEDNOTEK	VLASTNÍKŮ	LISTŮ VLASTNICTVÍ				
CHRUDIM	47439	0	0	2370	824	12975	63608	28962	1468	1753	7175	102966															
PARDUBICE	43783	0	0	2342	508	6863	53496	22447	2467	2122	8368	88900															
SVITAVY	61385	0	0	2864	470	16530	81249	41511	997	1533	8177	133467															
ÚSTÍ NAD ORLÍCI	48283	0	0	3675	143	23359	75460	39963	1238	1761	8105	126527															
KRAJ CELKEM	200890	0	0	11251	1945	59727	273813	132883	6170	7169	31825	451860															
POČET PARCEL	116826	0	4	175814	3508	141148	437300	88597	24355	233137	223305	1006694															
OKRES	OBCÍ	ČÁSTI OBCÍ	KAT. ÚZEMÍ	PARCEL KN	PARCEL ZE	BUDOV S Č. POPIS.	BUDOV S. Č. EVID	BUDOV BEZ ČÍSLA	JEDNOTEK	VLASTNÍKŮ	LISTŮ VLASTNICTVÍ																
CHRUDIM	113	345	242	233871	78710	30164	4352	16269	11421	87217	74723																
PARDUBICE	115	217	186	212944	58966	31923	1839	19911	27158	94376	81235																
SVITAVY	113	189	177	256126	92107	28173	1293	17690	8800	69222	60394																
ÚSTÍ NAD ORLÍCI	111	237	185	303753	82010	35074	3367	21999	9231	85721	73972																
KRAJ CELKEM	452	988	790	1006694	311793	125334	10851	75869	56610	336536	290324																

ÚHRNNÉ HODNOTY DRUHŮ POZEMKŮ (KULTUR) K 31.12. 2004
/V HEKTARECH/

ČESKÁ REPUBLIKA
KRAJ: VYSOČINA

OKRES	ORNÁ PUDA	CHMEL- NICE	VINICE	ZAHRADY	OVOCNÉ SADY	TRAVNÍ POROSTY	ZEMĚD. PUDA	LESNÍ POZEMKY	VODNÍ PLOCHY	ZASTAV. PLOCHY	OSTATNÍ PLOCHY	CELKOVÁ VYMĚRA
HAVLÍČKŮV BROD	59815	0	0	2176	157	17613	79761	35976	1873	1743	7140	126493
JIHLAVA	52451	0	0	1638	67	15689	69845	36760	1869	1465	8072	118011
PELHRIMOV	60322	0	0	1816	47	16966	79151	38795	2107	1463	7474	128990
TŘEBÍČ	85043	0	3	2264	202	9850	97362	41202	2455	1946	8915	151880
ŽDĀR NAD SÁZAVOU	66965	0	0	2459	319	23698	93441	57922	3312	1931	10575	167181
KRAJ CELKEM	324596	0	3	10353	792	83816	419560	210655	11616	8548	42176	692555
POČET PARCEL	157730	0	6	170872	1797	167199	497604	165219	32441	256726	297003	1248993

OKRES	OBCÍ	ČÁSTI OBCÍ	KAT. ÚZEMÍ	PARCEL KN	PARCEL ZE	POČET		BUDOV. S. Č. EVID	BUDOV BEZ ČÍSLA	JEDNOTEK	VLASTNÍKŮ	LISTŮ VLASTNICTVÍ
						BUDOV S. Č. POPIS.	BUDOV S. Č.					
HAVLÍČKŮV BROD	120	330	280	222201	133049	27501	3506	14997	6886	77322	65073	
JIHLAVA	121	198	196	233035	80727	23881	6868	11153	15296	65494	58191	
PELHRIMOV	120	322	257	220504	151433	22198	3565	13329	3980	65238	56027	
TŘEBÍČ	173	234	233	253673	150008	30939	2242	19354	12434	86926	76001	
ŽDĀR NAD SÁZAVOU	195	359	336	319580	142528	33303	5992	17002	6054	85878	73856	
KRAJ CELKEM	729	1443	1302	1248993	657745	137822	22173	75835	44610	380858	329148	

ÚHRNNÉ HODNOTY DRUHŮ POZEMKŮ (KULTUR) K 31.12. 2004
/V HEKTARECH/

ČESKÁ REPUBLIKA
KRAJ: JIHMORAVSKÝ

OKRES	ORNÁ PŮDA	CHMEL- NICE	VINICE	ZAHŘADY	OVOCNÉ SADY	TRAVNÍ POROSTY	ZEMĚD. PŮDA	LESNÍ POZEMKY	VODNÍ PLOCHY	ZASTAV. PLOCHY	OSTATNÍ PLOCHY	CELKOVÁ VÝMĚRA	POČET										
													OBCÍ	ČÁSTI OBCÍ	KAT. ÚZEMÍ	PARCEL KN	PARCEL ZE	BUDOV S Č. POPIS.	BUDOV S Č. EVID	BUDOV BEZ ČÍSLA	JEDNOTEK	VLASTNÍKŮ	LISTŮ VLASTNICTVÍ
BLANSKŮ	31908	0	0	2387	728	9148	44171	41385	703	1356	6627	94242											
BRNO-MĚSTO	5416	0	18	2082	229	310	8055	6379	439	2106	6053	23032											
BRNO-VENKOV	53521	0	1158	3264	1438	2919	62300	36494	1085	2264	8673	110816											
BŘECLAV	63035	0	8651	1684	3045	3356	79771	19241	6867	2139	9347	117365											
HODONÍN	53846	0	3843	2217	1580	8011	69497	26979	2057	2510	7594	108637											
VYŠKOV	44358	0	62	1918	464	1696	48498	30620	677	1391	7687	88873											
ZNOJMO	103525	0	2815	2124	1700	2867	113031	35178	3102	2197	10201	163709											
KRAJ CELKEM	355609	0	16547	15676	9184	28307	425323	196276	14930	13963	56182	706674											
POČET PARCEL	509060	3	57700	282549	12995	95301	957608	91162	35306	461770	424277	1970123											
OKRES	OBCÍ	ČÁSTI OBCÍ	KAT. ÚZEMÍ	PARCEL KN	PARCEL ZE	BUDOV S Č. POPIS.	BUDOV S Č. EVID	BUDOV BEZ ČÍSLA	JEDNOTEK	VLASTNÍKŮ	LISTŮ VLASTNICTVÍ												
BLANSKŮ	130	193	194	238107	81240	28852	4381	12220	8112	76708	66983												
BRNO-MĚSTO	1	48	48	227577	9547	40002	7982	21553	72005	119301	107629												
BRNO-VENKOV	137	157	155	313525	147800	46373	12145	14729	10372	131547	112475												
BŘECLAV	69	78	79	282058	145256	35624	825	21200	5765	109003	92532												
HODONÍN	81	92	89	397512	187588	42191	5381	20339	10860	156071	139766												
VYŠKOV	81	119	109	234953	90804	26473	2732	10051	2888	75809	62999												
ZNOJMO	148	174	178	276391	102506	32128	5135	18777	8322	89814	77064												
KRAJ CELKEM	647	861	852	1970123	764741	251643	38581	118869	118324	758253	659448												

ÚHRNNÉ HODNOTY DRUHŮ POZEMKŮ (KULTUR) K 31.12. 2004
/V HEKTARECH/

ČESKÁ REPUBLIKA
KRAJ: OLOMOUCKÝ

OKRES	ORNÁ PŮDA	CHMEL- NICE	VINICE	ZAHRADY	OVOCNÉ SADY	TRAVNÍ POROSTY	ZEMĚD. PŮDA	LESNÍ POZEMKY	VODNÍ PLOCHY	ZASTAV. PLOCHY	OSTATNÍ PLOCHY	CELKOVÁ VÝMĚRA	POČET				
													PARCEL KN	PARCEL ZE	BUDOV S Č. POPIS.	BUDOV. S. Č. EVID	BUDOV BEZ ČÍSLA
JESENÍK	14801	0	0	1081	13	8278	24173	42619	665	697	3743	71897					
OLOMOUC	66128	409	3	3441	896	10268	81145	44633	1578	2698	20922	150976					
PROSTĚJOV	47874	16	13	2141	514	3853	54411	14916	646	1467	5548	76988					
PŘEROV	49530	635	1	2942	863	5881	59852	13507	1479	1752	7884	84474					
ŠUMPERK	29965	0	0	2450	561	23524	56500	63501	1277	1553	8726	131557					
KRAJ CELKEM	208298	1060	17	12055	2847	51804	276081	179176	5645	8167	46823	515892					
POČET PARCEL	191649	1924	42	177073	3550	94104	468342	74300	21986	245538	218150	1028316					
OKRES	OBCÍ	ČÁSTI OBCÍ	KAT. ÚZEMÍ	PARCEL KN	PARCEL ZE	BUDOV S Č. POPIS.	BUDOV. S. Č. EVID	BUDOV BEZ ČÍSLA	JEDNOTEK	VLASTNÍKŮ	LISTŮ VLASTNICTVÍ						
JESENÍK	24	63	59	93255	28649	9478	661	6037	2631	19761	16891						
OLOMOUC	92	219	213	274907	39071	41652	4594	20271	34003	118718	101169						
PROSTĚJOV	96	158	144	186854	77410	29386	2941	13812	7440	82889	67740						
PŘEROV	104	152	154	223261	57589	27695	2440	15500	18921	85488	71665						
ŠUMPERK	78	163	183	250039	57969	26945	2473	15968	14747	68552	60746						
KRAJ CELKEM	394	755	753	1028316	260688	135156	13109	71588	77742	375408	318211						

ÚHRNNÉ HODNOTY DRUHŮ POZEMKŮ (KULTUR) K 31.12. 2004
/V HEKTARECH/

ČESKÁ REPUBLIKA
KRAJ: ZLÍNSKÝ

OKRES	ORNÁ PUDA	CHMEL- NICE	VINICE ZAHRADY	OVOČNÉ SADY	TRAVNÍ POROSTY	ZEMĚD. PUDA	LESNÍ POZEMKY	VODNÍ PLOCHY	ZASTAV. PLOCHY	OSTATNÍ PLOCHY	CELKOVÁ VYMĚRA	POČET										
												OBCÍ	ČÁSTI OBCÍ	KAT. ÚZEMÍ	PARCEL KN	PARCEL ZE	BUDOV S Č. POPIS.	BUDOV. S. Č. EVID	BUDOV BEZ ČÍSLA	JEDNOTEK	VLASTNÍKŮ	LISTŮ VLASTNICTVÍ
KROMĚŘÍŽ	42227	0	6	2439	758	49361	21828	1166	1528	6038	79921	80	129	132	230483	59160	28086	2208	13975	12523	88063	74103
UHERSKÉ HRADIŠTĚ	41466	0	964	2642	965	57972	30151	1554	1995	7465	99137	78	98	97	356888	154150	39818	3081	11775	8226	128555	107519
VSETÍN	15826	0	0	2170	273	40750	61595	1087	1661	9204	114297	59	86	90	297420	80561	31579	4264	20801	16695	84130	79637
ZLÍN	26563	0	1	2652	850	47602	43538	1162	2033	8686	103021	87	125	124	309264	130765	40600	6428	17181	32439	119166	107344
KRAJ CELKEM	126082	0	971	9903	2846	195685	157112	4969	7217	31393	396376	304	438	443	1194055	424636	140083	15981	63732	69883	419914	368603
POČET PARCEL	249025	0	4295	152289	6044	565706	84361	25778	249398	268812	1194055											

ÚHRNNÉ HODNOTY DRUHŮ POZEMKŮ (KULTUR) K 31.12. 2004
/V HEKTARECH/

ČESKÁ REPUBLIKA
KRAJ: MORAVSKOSLEZSKÝ

OKRES	ORNÁ PŮDA	CHMELNICE	VINICE	ZAHRADY	OVOCNÉ SADY	TRAVNÍ POROSTY	ZEMĚD. PŮDA	LESNÍ POZEMKY	VODNÍ PLOCHY	ZASTAV. PLOCHY	OSTATNÍ PLOCHY	CELKOVÁ VÝMĚRA
BRUNTÁL	34200	0	0	1904	157	41883	78144	74132	2074	1624	9731	165705
FRÝDEK-MÍSTEK	24484	0	0	4755	148	20692	50079	62855	2555	2590	9195	127274
KARVÍNÁ	12036	0	0	2782	238	2507	17563	4907	2172	1886	8195	34723
NOVÝ JÍČÍN	44794	0	0	3735	74	11435	60038	20778	1825	1842	7289	91772
OPAVA	57500	0	0	2670	38	9836	70044	31242	1754	2391	7178	112609
OSTRAVA-MĚSTO	5372	0	0	1762	56	1384	8574	2343	963	2059	7483	21422
KRAJ CELKEM	178386	0	0	17608	711	87737	284442	196257	11343	12392	49071	553505
POČET PARCEL	167293	0	1	234669	751	163849	566563	76782	27657	371561	285395	1327958

OKRES	OBCÍ	ČÁSTI OBCÍ	KAT. ÚZEMÍ	PARCEL KN	PARCEL ZE	POČET		BUDOV. S. Č. EVID	BUDOV. BEZ ČÍSLA	JEDNOTEK	VLASTNÍKŮ	LISTŮ VLASTNICTVÍ
						BUDOV S. Č. POPIS.	BUDOV S. Č. EVID					
BRUNTÁL	71	165	165	203749	123	21576	1528	13536	10592	47579	42644	
FRÝDEK-MÍSTEK	77	109	113	348406	58232	47313	9666	24675	17106	118094	103543	
KARVÍNÁ	16	53	50	190445	11915	30706	343	23116	16341	66733	58999	
NOVÝ JÍČÍN	57	119	117	219348	63750	31939	2213	18350	17033	80062	71774	
OPAVA	80	152	142	236307	51980	38026	2459	17247	15362	85983	77331	
OSTRAVA-MĚSTO	1	37	39	129703	9270	26891	1066	26004	37772	66442	62134	
KRAJ CELKEM	302	635	626	1327958	195270	196451	17275	122928	114206	464893	416425	

Tabulka č. 14

ÚHRNNÉ HODNOTY DRUHŮ POZEMKŮ (KULTUR) K 31.12. 2004
/V HEKTARECH/

ČESKÁ REPUBLIKA

KRAJ	ORNÁ PŮDA	CHMEL-NICE	VINICE	ZAHŘADY	OVOCNÉ SADY	TRAVNÍ POROSTY	ZEMĚD. PŮDA	LESNÍ POZEMKY	VODNÍ PLOCHY	ZASTAV. PLOCHY	OSTATNÍ PLOCHY	CELKOVÁ VÝMĚRA
KRAJ	OBCÍ	ČÁSTI OBCÍ	KAT. ÚZEMÍ	PARCEL KN	PARCEL ZE	POČET S.Č. POPIS.	BUDOV S.Č. EVID	BUDOV BEZ ČÍSLA	JEDNOTEK	VLASTNÍKŮ	VLASTNICTVÍ	
						POČET						
HL. MĚSTO PRAHA	1	112	112	347514	10644	92492	4668	41820	218886	283817	258770	49608
STŘEDOČESKÝ	1146	2783	2062	2089172	976098	330257	71713	160702	103707	953309	780754	1101464
JIHOČESKÝ	623	1974	1615	1406732	939904	159546	19352	110342	55813	456141	395616	1005731
PLZEŇSKÝ	501	1537	1385	1251498	553988	129973	26017	92533	81408	382917	339527	756107
KARLOVARSKÝ	132	516	561	399799	2274	44049	11989	46811	52239	148003	138098	331453
ÚSTECKÝ	354	1140	1057	1092897	243785	137168	33443	96728	102185	370614	330861	533489
LIBERECKÝ	216	763	508	797246	71549	92213	12660	61974	57156	227981	203451	316300
KRALOVEHRADECKÝ	448	1073	961	977480	328302	139118	9405	78762	51109	378999	315283	475824
PARDUBICKÝ	452	988	790	1006694	311793	125334	10851	75869	56610	336536	290324	692555
VYSOČINA	729	1443	1302	1248993	657745	137822	22173	75835	44610	380858	329148	451860
JIHOMORAVSKÝ	647	861	852	1970123	764741	251643	38581	118869	118324	758253	659448	706674
OLOMOUCKÝ	394	755	753	1028316	260688	135156	13109	71588	77742	375408	318211	515892
ZLÍNSKÝ	304	438	443	1194055	424636	140083	15981	63732	69883	419914	368603	396376
MORAVSKOSLEZSKÝ	302	635	626	1327958	195270	196451	17275	122928	114206	464893	416425	553505
VÝMĚRA CELKEM	3054654	11045	11045	18278	161548	47300	4264573	2645737	160501	130307	685720	7886838
POČET PARCEL	2308359	11806	11806	62888	2442699	67172	6759891	1204616	390994	4029694	3753282	16138477
REPUBLICA CELKEM	6249	15018	13027	16138477	5741417	2111305	307217	1218493	1207878	5937643	5144519	

III.

ROZČLENĚNÍ

orné a zemědělské půdy do výrobních podoblastí
podle údajů ÚHDP ke dni 31.12. 2004

ROZČLENĚNÍ ORNÉ A ZEMĚDĚLSKÉ PŮDY DO VÝROBNÍCH PODOBLASTÍ K 31.12. 2004
/V HEKTARECH/

ČESKÁ REPUBLIKA
KRAJ: STŘEDOČESKÝ

OKRES	ORNÁ PŮDA											H1	H2	NEZAŘAZ.	CELKEM
	K1	K2	K3	R1	R2	R3	B1	B2	B3	B3	B3				
BENEŠOV	0	0	0	0	0	0	36636	29672	6392	279	0	0	0	72979	
BEROUN	0	0	0	490	5356	10515	5742	3816	138	0	0	0	0	26057	
KLADNO	0	0	0	18323	9977	12678	654	1836	0	0	0	0	0	43469	
KOLÍN	0	0	0	29946	7830	10637	3332	653	0	0	0	0	0	52398	
KUTNÁ HORA	0	0	0	21619	3745	0	20858	4053	318	0	0	0	0	50593	
MĚLNÍK	0	0	0	20032	14453	7308	0	0	0	0	0	0	0	41792	
MLADÁ BOLESLAV	0	0	0	29680	18028	8081	276	1946	0	0	0	0	0	58011	
NYMBURK	0	0	0	11558	41378	3381	0	0	0	0	0	0	0	56316	
PRAHA-VÝCHOD	0	0	0	17103	5272	3181	6462	2068	203	0	0	0	0	34289	
PRAHA-ZÁPAD	0	0	0	15123	3435	2812	886	5765	199	39	0	0	0	28221	
PŘIBRAM	0	0	0	0	0	472	21879	19253	8699	0	0	0	0	50341	
RAKOVNÍK	0	0	0	4072	7290	14676	9420	5518	102	0	0	0	0	41077	
CELKEM	0	0	0	167946	116764	73741	106144	74580	16050	318	0	0	0	555543	

ZEMĚDĚLSKÁ PŮDA

BENEŠOV	0	0	0	0	0	0	46088	39041	8976	593	0	0	0	94698
BEROUN	0	0	0	537	6368	14011	7764	5900	390	0	0	0	0	34970
KLADNO	0	0	0	19375	11530	14427	782	2140	0	0	0	0	0	48254
KOLÍN	0	0	0	33884	8572	12310	3950	1149	0	0	0	0	0	59865
KUTNÁ HORA	0	0	0	24003	4811	0	25214	6044	401	0	0	0	0	60474
MĚLNÍK	0	0	0	21882	16289	8740	0	0	0	0	0	0	0	46910
MLADÁ BOLESLAV	0	0	0	32617	20959	9807	411	2512	0	0	0	0	0	66306
NYMBURK	0	0	0	12250	44873	4073	0	0	0	0	0	0	0	61194
PRAHA-VÝCHOD	0	0	0	18829	6197	3440	8446	3551	326	0	0	0	0	40788
PRAHA-ZÁPAD	0	0	0	16561	4450	3828	1227	8195	391	0	0	0	0	34651
PŘIBRAM	0	0	0	0	0	819	28312	26378	15043	198	0	0	0	70750
RAKOVNÍK	0	0	0	5021	8861	17146	10830	6752	159	0	0	0	0	48769
CELKEM	0	0	0	184958	132910	88602	133024	101662	25685	791	0	0	0	667629

ROZČLENĚNÍ ORNÉ A ZEMĚDĚLSKÉ PŮDY DO VÝROBNÍCH PODOBLASTÍ K 31.12. 2004
/V HEKTARECH/

ČESKÁ REPUBLIKA
KRAJ: JIHOČESKÝ

OKRES	K1	K2	K3	R1	R2	R3	ORNÁ PŮDA					H2	NEZAŘAZ.	CELKEM
							B1	B2	B3	H1	H2			
ČESKÉ BUDĚJOVICE	0	0	0	0	0	0	31431	9579	21842	61	0	0	62912	
ČESKÝ KRUMLOV	0	0	0	0	0	0	1383	2996	8382	7225	1600	0	21587	
JINDŘICHUV HRADEC	0	0	0	0	0	0	17523	15505	26535	3735	0	0	63298	
PISEK	0	0	0	0	0	0	26215	13962	7473	570	0	0	48219	
PRACHATICE	0	0	0	0	0	0	8228	1682	2416	2214	4197	0	18737	
STRAKONICE	0	0	0	0	0	0	29052	10996	5368	618	333	0	46367	
TABOR	0	0	0	0	0	0	34200	8548	15413	507	0	0	58668	
CELKEM	0	0	0	0	0	0	148032	63267	87429	14930	6129	0	319788	

ZEMĚDĚLSKÁ PŮDA

ČESKÉ BUDĚJOVICE	0	0	0	0	0	0	41096	14049	30796	349	0	0	86289
ČESKÝ KRUMLOV	0	0	0	0	0	0	1895	4067	14654	27907	9174	0	57698
JINDŘICHUV HRADEC	0	0	0	0	0	0	21001	21337	41050	8484	0	0	91872
PISEK	0	0	0	0	0	0	32943	18597	10969	1133	0	0	63641
PRACHATICE	0	0	0	0	0	0	12798	2585	5028	6807	22639	0	49858
STRAKONICE	0	0	0	0	0	0	39099	16990	8542	1305	915	0	66851
TABOR	0	0	0	0	0	0	43186	11607	22894	1072	0	0	78759
CELKEM	0	0	0	0	0	0	192019	89231	133934	47057	32728	0	494968

ROZČLENĚNÍ ORNÉ A ZEMĚDĚLSKÉ PŮDY DO VÝROBNÍCH PODOBLASTÍ K 31.12. 2004
/V HEKTARECH/

ČESKÁ REPUBLIKA
KRAJ: PLZEŇSKÝ

OKRES	ORNÁ PŮDA										CELKEM		
	K1	K2	K3	R1	R2	R3	B1	B2	B3	H1		H2	NEZAŘAZ.
DOMAŽLICE	0	0	0	0	0	0	36031	2475	3207	0	238	0	41951
KLATOVY	0	0	0	0	218	0	23855	12534	8232	2032	2890	0	49760
PLZEŇ-MĚSTO	0	0	0	0	871	2494	205	901	0	0	0	0	4471
PLZEŇ-JIH	0	0	0	973	1583	6161	29163	6301	2659	0	0	0	46839
PLZEŇ-SEVER	0	0	0	0	442	17215	25830	7710	3611	187	0	0	54995
ROKYCANY	0	0	0	0	0	978	16118	2549	391	0	0	0	20035
TACHOV	0	0	0	0	0	0	25651	11129	6986	1010	1276	0	46051
CELKEM	0	0	0	973	3113	26847	156852	43600	25084	3230	4404	0	264102

ZEMĚDĚLSKÁ PŮDA

DOMAŽLICE	0	0	0	0	0	0	47956	3450	6916	0	3394	0	61715
KLATOVY	0	0	0	0	336	0	33935	20262	16270	6212	12734	0	89750
PLZEŇ-MĚSTO	0	0	0	0	1065	3391	220	1495	0	0	0	0	6170
PLZEŇ-JIH	0	0	0	1144	2143	7689	39328	9465	5038	0	0	0	64807
PLZEŇ-SEVER	0	0	0	0	476	19592	31285	9965	5614	303	0	0	67236
ROKYCANY	0	0	0	0	0	1185	21861	3270	701	0	0	0	27017
TACHOV	0	0	0	0	0	0	32479	15177	11879	2021	5137	0	66693
CELKEM	0	0	0	1144	4021	31857	207063	63083	46420	8536	21265	0	383388

ROZČLENĚNÍ ORNÉ A ZEMĚDĚLSKÉ PŮDY DO VÝROBNÍCH PODOBLASTÍ K 31.12. 2004
/V HEKTARECH/

ČESKÁ REPUBLIKA
KRAJ: KARLOVARSKÝ

OKRES	K1	K2	K3	R1	R2	R3	ORNÁ PŮDA					CELKEM	
							B1	B2	B3	H1	H2		NEZAŘAZ.
CHEB	0	0	0	0	0	0	12945	5452	4047	2210	417	0	25070
KARLOVY VARY	0	0	0	0	0	16	9202	2960	14074	726	55	0	27034
SOKOLOV	0	0	0	0	0	0	2593	236	929	193	766	0	4717
CELKEM	0	0	0	0	0	16	24740	8648	19050	3129	1237	0	56821
ZEMĚDĚLSKÁ PŮDA													
CHEB	0	0	0	0	0	0	18898	8983	10289	4296	1258	0	43725
KARLOVY VARY	0	0	0	0	0	96	16581	5421	29566	2946	3752	1927	60289
SOKOLOV	0	0	0	0	0	0	4721	708	5967	2305	6874	0	20576
CELKEM	0	0	0	0	0	96	40200	15112	45822	9547	11884	1927	124590

ROZČLENĚNÍ ORNÉ A ZEMĚDĚLSKÉ PŮDY DO VÝROBNÍCH PODOBLASTÍ K 31.12. 2004
/V HEKTARECH/

ČESKÁ REPUBLIKA
KRAJ: ÚSTECKÝ

OKRES	K1	K2	K3	R1	R2	R3	B1	B2	B3	H1	H2	NEZAŘAZ.	CELKEM
ORNÁ PŮDA													
DĚČÍN	0	0	0	0	0	0	8396	1183	1995	66	0	0	11640
CHOMUTOV	0	0	0	7193	5593	6951	2189	1014	390	371	102	0	23802
LITOMĚŘICE	0	0	0	24833	20346	10447	4580	87	0	0	0	0	60293
LOUNY	0	0	0	21365	32588	11517	1824	0	0	0	0	0	67294
MOST	0	0	0	3511	4101	1284	175	376	3	3	10	0	9462
TEPLICE	0	0	0	661	4720	1885	728	120	106	84	0	0	8303
ÚSTÍ NAD LABEM	0	0	0	28	639	648	2453	646	36	855	0	0	5305
CELKEM	0	0	0	57592	67986	32731	20344	3426	2530	1378	111	0	186099

ZEMĚDĚLSKÁ PŮDA

DĚČÍN	0	0	0	0	0	0	23141	5429	7005	846	0	0	36421
CHOMUTOV	0	0	0	7670	6104	8823	5123	2087	1776	6482	1181	0	39246
LITOMĚŘICE	0	0	0	28866	23337	13116	8314	120	0	0	0	0	73752
LOUNY	0	0	0	24002	38351	14692	3210	0	0	0	0	0	80253
MOST	0	0	0	3713	5189	2055	445	652	353	497	648	0	13550
TEPLICE	0	0	0	828	6574	3624	1804	304	398	2442	0	0	15972
ÚSTÍ NAD LABEM	0	0	0	124	993	1890	10668	1047	330	3369	0	0	18422
CELKEM	0	0	0	65203	80546	44201	52705	9638	9862	13634	1828	0	277616

ROZČLENĚNÍ ORNÉ A ZEMĚDĚLSKÉ PŮDY DO VÝROBNÍCH PODOBLASTÍ K 31.12. 2004
/V HEKTARECH/

ČESKÁ REPUBLIKA
KRAJ: LIBERECKÝ

OKRES	K1	K2	K3	R1	R2	R3	B1	B2	B3	H1	H2	NEZAŘAZ.	CELKEM
	ORNÁ PŮDA												
ČESKÁ LÍPA	0	0	0	366	4151	4316	12385	4566	453	60	0	0	26297
JABLONEC NAD NISOU	0	0	0	0	0	0	587	377	1466	409	367	0	3205
LIBEREC	0	0	0	1097	320	0	13316	4519	2808	349	7	0	22415
SEMILY	0	0	0	567	1693	232	2969	440	9305	1469	783	0	17457
CELKEM	0	0	0	2031	6164	4548	29256	9901	14032	2285	1157	0	69374

ZEMĚDĚLSKÁ PŮDA

ČESKÁ LÍPA	0	0	0	499	5179	6662	23543	7185	2200	620	0	0	45890
JABLONEC NAD NISOU	0	0	0	0	0	0	946	945	4906	1572	4594	0	12962
LIBEREC	0	0	0	1496	485	0	22523	9279	8120	2142	272	0	44317
SEMILY	0	0	0	778	2758	322	5885	1276	17971	3525	4996	0	37513
CELKEM	0	0	0	2774	8422	6984	52898	18684	33198	7858	9862	0	140682

ČESKÁ REPUBLIKA
KRAJ: KRÁLOVÉHRADECKÝ

ROZČLENĚNÍ ORNÉ A ZEMĚDĚLSKÉ PŮDY DO VÝROBNÍCH PODOBLASTÍ K 31.12. 2004
/V HEKTARECH/

OKRES	ORNÁ PŮDA										CELKEM		
	K1	K2	K3	R1	R2	R3	B1	B2	B3	H1		H2	NEZAŘAZ.
HRADEC KRÁLOVÉ	0	0	0	18948	24085	6911	0	2007	0	0	0	0	51951
JÍČÍN	0	0	0	29113	10176	2869	942	1641	1552	0	0	0	46294
NÁCHOD	0	0	0	5482	6812	2270	6878	1456	10721	283	142	0	34044
RYCHNOV NAD KNĚŽNOU	0	0	0	2563	10009	3989	7551	6520	1785	875	303	0	33596
TRUTNOV	0	0	0	439	4074	487	4399	208	17302	395	448	0	27751
CELKEM	0	0	0	56545	55157	16526	19771	11833	31360	1553	892	0	193636

ZEMĚDĚLSKÁ PŮDA

HRADEC KRÁLOVÉ	0	0	0	22341	28240	8218	0	3173	0	0	0	0	61971
JÍČÍN	0	0	0	35713	13277	3867	1485	3223	3118	0	0	0	60684
NÁCHOD	0	0	0	7721	8758	2955	10552	2888	18574	753	463	0	52665
RYCHNOV NAD KNĚŽNOU	0	0	0	3570	12858	5219	10341	10414	3479	5742	2577	0	54199
TRUTNOV	0	0	0	513	5859	748	6503	457	31039	651	4521	0	50292
CELKEM	0	0	0	69858	68992	21007	28881	20155	56210	7146	7561	0	279811

ROZČLENĚNÍ ORNÉ A ZEMĚDĚLSKÉ PŮDY DO VÝROBNÍCH PODOBLASTÍ K 31.12. 2004
/V HEKTARECH/

ČESKÁ REPUBLIKA
KRAJ: PARDUBICKÝ

OKRES	K1	K2	K3	R1	R2	R3	B1	B2	B3	H1	H2	NEZAŘAZ.	CELKEM
ORNÁ PŮDA													
CHRUDIM	0	0	0	19947	4745	1778	10166	3069	6143	1593	0	0	47439
PARDUBICE	0	0	0	4606	17964	19411	0	1801	0	0	0	0	43783
SVITAVY	0	0	0	3466	4493	768	37733	1816	11347	1592	169	0	61385
ÚSTÍ NAD ORLÍCI	0	0	0	7242	1312	1717	21154	2604	9438	1276	3540	0	48283
CELKEM	0	0	0	35262	28514	23674	69053	9290	26927	4461	3709	0	200890

ZEMĚDĚLSKÁ PŮDA

CHRUDIM	0	0	0	22390	5659	2252	14518	5316	10219	3253	0	0	63608
PARDUBICE	0	0	0	5278	21559	23677	0	2983	0	0	0	0	53496
SVITAVY	0	0	0	4080	5795	990	46691	2962	17373	2844	514	0	81249
ÚSTÍ NAD ORLÍCI	0	0	0	8943	1608	2834	30486	4078	17315	3508	6690	0	75460
CELKEM	0	0	0	40691	34621	29753	91694	15339	44907	9604	7204	0	273813

ROZČLENĚNÍ ORNÉ A ZEMĚDĚLSKÉ PŮDY DO VÝROBNÍCH PODOBLASTÍ K 31.12. 2004
/V HEKTARECH/

ČESKÁ REPUBLIKA
KRAJ: VYSOČINA

OKRES	ORNÁ PŮDA											CELKEM	
	K1	K2	K3	R1	R2	R3	B1	B2	B3	H1	H2		NEZAŘAZ.
HAVLÍČKŮV BROD	0	0	0	1972	621	0	36305	7342	13034	541	0	0	59815
JIHLAVA	0	0	0	0	0	0	12460	4855	31663	3164	310	0	52451
PELHŘÍMOV	0	0	0	0	0	0	10901	12623	35226	1573	0	0	60322
TŘEBÍČ	0	0	0	0	2563	2165	48925	17751	13247	392	0	0	85043
ŽDAR NAD SÁZAVOU	0	0	0	0	0	0	12034	16079	30095	6369	2388	0	66965
CELKEM	0	0	0	1972	3184	2165	120624	58651	123264	12039	2698	0	324596

ZEMĚDĚLSKÁ PŮDA

HAVLÍČKŮV BROD	0	0	0	2234	729	0	47129	9738	18919	1012	0	0	79761
JIHLAVA	0	0	0	0	0	0	15504	6519	42423	4750	651	0	69845
PELHŘÍMOV	0	0	0	0	0	0	13839	15992	47093	2228	0	0	79151
TŘEBÍČ	0	0	0	0	2902	2373	54330	20530	16742	486	0	0	97362
ŽDAR NAD SÁZAVOU	0	0	0	0	0	0	14666	20410	42070	11251	5047	0	93441
CELKEM	0	0	0	2234	3631	2373	145468	73188	167247	19727	5698	0	419560

ROZČLENĚNÍ ORNÉ A ZEMĚDĚLSKÉ PŮDY DO VÝROBNÍCH PODOBLASTÍ K 31.12. 2004
/V HEKTARECH/

ČESKÁ REPUBLIKA
KRAJ: JIHMORAVSKÝ

OKRES	ORNÁ PŮDA										CELKEM		
	K1	K2	K3	R1	R2	R3	B1	B2	B3	H1		H2	NEZAŘAZ.
BLANSKO	0	0	0	5565	2872	2975	8323	3590	7722	861	0	0	31908
BRNO-MĚSTO	0	0	0	2729	2167	495	0	25	0	0	0	0	5416
BRNO-VENKOV	12104	4726	208	18147	8948	3878	3846	1321	344	0	0	0	53521
BŘECLAV	37659	15879	5108	0	911	3478	0	0	0	0	0	0	63035
HODONÍN	11784	20797	4933	405	6495	7328	1012	457	636	0	0	0	53846
VYŠKOV	724	0	0	19863	10581	10978	1249	599	363	0	0	1	44358
ZNOJMO	29688	19140	5930	3165	13919	9387	14533	7762	0	0	0	0	103525
CELKEM	91959	60542	16179	49873	45894	38520	28962	13754	9065	861	0	1	355609

ZEMĚDĚLSKÁ PŮDA

BLANSKO	0	0	0	6952	3687	3859	10932	5250	11957	1535	0	0	44171
BRNO-MĚSTO	0	0	0	3977	3292	743	0	44	0	0	0	0	8055
BRNO-VENKOV	13325	5640	277	20334	10784	5454	4087	1820	579	0	0	0	62300
BŘECLAV	47277	20640	6893	0	1027	3934	0	0	0	0	0	0	79771
HODONÍN	14846	24545	6375	437	9006	9978	1987	978	1346	0	0	0	69497
VYŠKOV	745	0	0	21394	11233	12161	1500	802	559	0	0	105	48498
ZNOJMO	32581	21305	6137	3474	15259	10109	15778	8387	0	0	0	0	113031
CELKEM	108773	72130	19682	56568	54288	46238	34284	17281	14441	1535	0	105	425323

Tabulka č. 11

ČESKÁ REPUBLIKA
KRAJ: OLOMOUCKÝ

ROZČLENĚNÍ ORNÉ A ZEMĚDĚLSKÉ PŮDY DO VÝROBNÍCH PODOBLASTÍ K 31.12. 2004
/V HEKTARECH/

OKRES	ORNÁ PŮDA										CELKEM		
	K1	K2	K3	R1	R2	R3	B1	B2	B3	H1		H2	NEZAŘAZ.
JESENÍK	0	0	0	0	3106	5200	2277	1482	1577	547	611	0	14801
OLOMOUC	0	0	0	50685	7795	377	2797	1920	2329	226	0	0	66128
PROSTĚJOV	0	0	0	30900	2368	632	4208	2661	6765	0	340	0	47874
PŘEROV	0	0	0	29078	4536	10671	1315	1637	2032	0	261	0	49530
ŠUMPERK	0	0	0	4032	5005	3643	4438	4648	3701	2736	1762	0	29965
CELKEM	0	0	0	114695	22809	20524	15036	12348	16405	3509	2974	0	208298

ZEMĚDĚLSKÁ PŮDA

JESENÍK	0	0	0	0	3327	6245	3517	2333	3912	1967	2872	0	24173
OLOMOUC	0	0	0	56005	9288	459	3725	2623	7795	280	970	0	81145
PROSTĚJOV	0	0	0	33209	2831	766	4901	3356	8728	0	621	0	54411
PŘEROV	0	0	0	33325	5806	12645	1927	2780	3013	0	355	0	59852
ŠUMPERK	0	0	0	4651	5948	5247	6023	7313	8694	7918	10708	0	56500
CELKEM	0	0	0	127190	27199	25362	20093	18404	32141	10164	15526	0	276081

ROZČLENĚNÍ ORNÉ A ZEMĚDĚLSKÉ PŮDY DO VÝROBNÍCH PODOBLASTÍ K 31.12. 2004
/V HEKTARECH/

ČESKÁ REPUBLIKA
KRAJ: ZLÍNSKÝ

OKRES	K1	K2	K3	R1	R2	R3	B1	B2	B3	H1	H2	NEZAŘAZ.	CELKEM
KROMĚŘÍŽ	0	0	0	23521	8867	8799	132	825	0	0	83	0	42227
UHERSKÉ HRADIŠTĚ	6621	0	0	3674	14292	12523	265	1328	2142	0	621	0	41466
VSETÍN	0	0	0	0	0	515	2410	3921	400	642	7938	0	15826
ZLÍN	50	0	0	4312	2373	1818	3247	4570	6013	0	4180	0	26563
CELKEM	6671	0	0	31506	25531	23656	6055	10643	8555	642	12821	0	126082

ZEMĚDĚLSKÁ PŮDA

KROMĚŘÍŽ	0	0	0	25717	10373	10921	157	1371	0	0	822	0	49361
UHERSKÉ HRADIŠTĚ	7673	0	0	4135	17647	17322	672	3114	4971	0	2439	0	57972
VSETÍN	0	0	0	0	0	618	3142	6173	1043	2449	27324	0	40750
ZLÍN	109	0	0	5349	2838	2259	4633	7546	12323	0	12544	0	47602
CELKEM	7783	0	0	35202	30858	31119	8604	18203	18336	2449	43129	0	195685

ČESKÁ REPUBLIKA
KRAJ: MORAVSKOSLEZSKÝ

ROZČLENĚNÍ ORNÉ A ZEMĚDĚLSKÉ PŮDY DO VÝROBNÍCH PODOBLASTÍ K 31.12. 2004
/V HEKTARECH/

OKRES	ORNÁ PŮDA											CELKEM	
	K1	K2	K3	R1	R2	R3	B1	B2	B3	H1	H2		NEZAŘAZ.
BRUNTÁL	0	0	0	5614	984	1077	7489	4170	8965	3721	2180	0	34200
FRÝDEK-MÍSTEK	0	0	0	0	0	1207	7341	4528	4666	1474	5268	0	24484
KARVINA	0	0	0	0	0	819	3093	5495	2629	0	0	0	12036
NOVÝ JÍČÍN	0	0	0	0	0	20880	7626	8181	6450	329	1328	0	44794
OPAVA	0	0	0	16860	9588	6897	14567	4528	4189	0	871	0	57500
OSTRAVA-MĚSTO	0	0	0	0	0	4980	0	392	0	0	0	0	5372
CELKEM	0	0	0	22474	10572	35861	40117	27293	26900	5523	9647	0	178386

ZEMĚDĚLSKÁ PŮDA

BRUNTÁL	0	0	0	6209	1332	1254	10418	6921	23683	14408	13919	0	78144
FRÝDEK-MÍSTEK	0	0	0	0	0	1771	10460	6824	7395	4011	19615	0	50079
KARVINA	0	0	0	0	0	1048	3792	8537	4186	0	0	0	17563
NOVÝ JÍČÍN	0	0	0	0	0	25562	9340	11166	10040	880	3050	0	60038
OPAVA	0	0	0	18765	10707	8620	17430	6372	6403	0	1748	0	70045
OSTRAVA-MĚSTO	0	0	0	0	0	7832	0	742	0	0	0	0	8575
CELKEM	0	0	0	24975	12038	46088	51441	40563	51707	19299	38332	0	284442

ROZČLENĚNÍ ORNÉ A ZEMĚDĚLSKÉ PŮDY DO VÝROBNÍCH PODOBLASTÍ K 31.12. 2004
/V HEKTARECH/

ČESKÁ REPUBLIKA

KRAJ	K1	K2	K3	R1	R2	R3	B1	B2	B3	H1	H2	NEZAŘAZ.	CELKEM
ORNÁ PŮDA													
HL. MĚSTO PRAHA	0	0	0	9723	4036	1568	0	103	0	0	0	0	15430
STŘEDOČESKÝ	0	0	0	167946	116764	73741	106144	74580	16050	318	0	0	555543
Jihočeský	0	0	0	0	0	0	148032	63267	87429	14930	6129	0	319788
Plzeňský	0	0	0	973	3113	26847	156852	43600	25084	3230	4404	0	264102
Karlovarský	0	0	0	0	0	16	24740	8648	19050	3129	1237	0	56821
Ústecký	0	0	0	57592	67986	32731	20344	3426	2530	1378	111	0	186099
Liberecký	0	0	0	2031	6164	4548	29256	9901	14032	2285	1157	0	69374
Královéhradecký	0	0	0	56545	55157	16526	19771	11833	31360	1553	892	0	193636
Pardubický	0	0	0	35262	28514	23674	69053	9290	26927	4461	3709	0	200890
Vysočina	0	0	0	1972	3184	2165	120624	58651	123264	12039	2698	0	324596
Jihomoravský	91959	60542	16179	49873	45894	38520	28962	13754	9065	861	0	1	355609
Olomoucký	0	0	0	114695	22809	20524	15036	12348	16405	3509	2974	0	208298
Zlínský	6671	0	0	31506	25531	23656	6055	10643	8555	642	12821	0	126082
Moravskoslezský	0	0	0	22474	10572	35861	40117	27293	26900	5523	9647	0	178386
CELKEM	98630	60542	16179	550592	389723	300376	784986	347338	406653	53857	45779	1	3054654

ZEMĚDĚLSKÁ PŮDA

HL. MĚSTO PRAHA	0	0	0	11937	6566	2118	0	363	0	0	0	0	20985
STŘEDOČESKÝ	0	0	0	184958	132910	88602	133024	101662	25685	791	0	0	667629
Jihočeský	0	0	0	0	0	0	192019	89231	133934	47057	32728	0	494968
Plzeňský	0	0	0	1144	4021	31857	207063	63083	46420	8536	21265	0	383388
Karlovarský	0	0	0	0	0	96	40200	15112	45822	9547	11884	1927	124590
Ústecký	0	0	0	65203	80546	44201	52705	9638	9862	13634	1828	0	277616
Liberecký	0	0	0	2774	8422	6984	52898	18684	33198	7858	9862	0	140682
Královéhradecký	0	0	0	69858	68992	21007	28881	20155	56210	7146	7561	0	279811
Pardubický	0	0	0	40691	34621	29753	91694	15339	44907	9604	7204	0	273813
Vysočina	0	0	0	2234	3631	2373	145468	73188	167247	19727	5698	0	419560
Jihomoravský	108773	72130	19682	56568	54288	46238	34284	17281	14441	1535	105	0	425323
Olomoucký	0	0	0	127190	27199	25362	20093	18404	32141	10164	15526	0	276081
Zlínský	7783	0	0	35202	30858	31119	8604	18203	18336	2449	43129	0	195685
Moravskoslezský	0	0	0	24975	12038	46088	51441	40563	51707	19299	38332	0	284442
CELKEM	116555,5664	72130	19682	622733	464093	375798	1056374	500907	679911	157348	195123	1927	4264573

Statistická ročenka půdního fondu České republiky

1. vydání. Zpracoval a vydal Český úřad zeměměřický a katastrální.

Vytiskl Zeměměřický úřad.

Vydáno v březnu 2005. EP 2005

ISBN 80-902321-9-1



9 788090 232198

ISSN 1210-4604