

**Statistická ročenka
půdního fondu
České republiky**

ČESKÝ ÚŘAD ZEMĚMĚŘICKÝ A KATASTRÁLNÍ

**STATISTICKÁ ROČENKA
PŮDNÍHO FONDU
ČESKÉ REPUBLIKY**

**Souhrnné výstupy ze souboru popisných informací
katastru nemovitostí České republiky se stavem
ke dni 31. prosince 2005**

PRAHA 2006

ISBN 80-86918-02-5

ISSN 1210-4604

OBSAH

Str.

| | | | |
|--------------|--|--|----|
| Úvod | | | 5 |
| | Přehled správního rozdělení ČR podle krajů a okresů | | 6 |
| | I. Stav a vývoj půdního fondu ČR podle údajů katastru nemovitostí k 31.12. 2005 | | |
| Tabulka č. 1 | Změny jednotlivých druhů pozemků v roce 2005 | | 8 |
| 2 | Vývoj jednotlivých druhů pozemků zemědělské půdy a lesních pozemků od roku 1966 | | 9 |
| 3 | Výměra zemědělské a orné půdy v ČR na 1 obyvatele k 31.12. 2005 | | 10 |
| | Vývoj podílu výměry zemědělské a orné půdy v ČR na 1 obyvatele v letech 1936-2005 | | |
| 4 | Podíl zemědělské půdy v procentech v jednotlivých okresech ČR v roce 2005 | | 11 |
| 5 | Podíl lesních pozemků v procentech v jednotlivých okresech ČR v roce 2005 | | 12 |
| | II. Úhrnné hodnoty druhů pozemků podle údajů katastru nemovitostí včetně přehledů o počtu objektů evidovaných v katastru nemovitostí k 31.12. 2005 | | |
| Tabulka č. 1 | CZ020 Středočeský kraj | | 14 |
| 2 | CZ031 Jihočeský kraj | | 15 |
| 3 | CZ032 Plzeňský kraj | | 16 |
| 4 | CZ041 Karlovarský kraj | | 17 |
| 5 | CZ042 Ústecký kraj | | 18 |
| 6 | CZ051 Liberecký kraj | | 19 |
| 7 | CZ052 Královéhradecký kraj | | 20 |
| 8 | CZ053 Pardubický kraj | | 21 |
| 9 | CZ061 Vysočina | | 22 |
| 10 | CZ062 Jihomoravský kraj | | 23 |
| 11 | CZ071 Olomoucký kraj | | 24 |
| 12 | CZ072 Zlínský kraj | | 25 |
| 13 | CZ080 Moravskoslezský kraj | | 26 |
| 14 | Česká republika | | 27 |
| | III. Rozčlenění orné a zemědělské půdy do výrobních podoblastí podle údajů ÚHDP k 31.12. 2005 | | |
| Tabulka č. 1 | CZ020 Středočeský kraj | | 30 |
| 2 | CZ031 Jihočeský kraj | | 31 |
| 3 | CZ032 Plzeňský kraj | | 32 |
| 4 | CZ041 Karlovarský kraj | | 33 |
| 5 | CZ042 Ústecký kraj | | 34 |
| 6 | CZ051 Liberecký kraj | | 35 |
| 7 | CZ052 Královéhradecký kraj | | 36 |
| 8 | CZ053 Pardubický kraj | | 37 |
| 9 | CZ061 Vysočina | | 38 |
| 10 | CZ062 Jihomoravský kraj | | 39 |
| 11 | CZ071 Olomoucký kraj | | 40 |
| 12 | CZ072 Zlínský kraj | | 41 |
| 13 | CZ080 Moravskoslezský kraj | | 42 |
| 14 | Česká republika | | 43 |

Úvod

Katastr nemovitostí České republiky byl vytvořen zákonem České národní rady č. 344/1992 Sb., a navázal na dosavadní evidenci nemovitostí, která byla vedena na území České republiky od roku 1964.

Správu katastru nemovitostí vykonává Český úřad zeměměřický a katastrální jako ústřední orgán státní správy a katastrální úřady, jako územní orgány státní správy.

Údaje katastru nemovitostí se využívají pro všechny úkony, které se týkají nemovitostí, zejména pro řešení vlastnických práv a jiných věcných práv k nemovitostem, nájmu a výpůjček nemovitostí, pro stanovování daní z nemovitostí a pro ochranu zemědělského půdního fondu a lesního fondu. Katastr nemovitostí poskytuje základní údaje o územním členění státu, zejména výměry územních správních jednotek (obcí, okresů, krajů) a údaje o rozčlenění půdního fondu v těchto jednotkách.

Rozčlenění půdního fondu se provádí podle jednotlivých druhů pozemků (orná půda, chmelnice, vinice, zahrady, ovocné sady, trvalé travní porosty, lesní pozemky, vodní plochy, zastavěné plochy a nádvoří, ostatní plochy) a podle výrobních podoblastí.

Podle dohody resortů zeměměřictví a katastru, zemědělství a statistiky provedly katastrální úřady k 31. prosinci 2005 sumarizaci úhrnných hodnot druhů pozemků podle údajů katastru nemovitostí. Výsledky této sumarizace za jednotlivé okresy a kraje jsou uvedeny v této „Statistické ročence půdního fondu České republiky“, kterou vydává Český úřad zeměměřický a katastrální zejména pro potřebu státních orgánů na různých stupních řízení.

Publikované údaje jsou uspořádány do 3 skupin označených vždy římskými číslicemi I až III.

Skupina I. - obsahuje tabulky a grafy, které vyjadřují stav a vývoj půdního fondu podle údajů katastru nemovitostí k 31. prosinci 2004. Meziroční změny v celkových výměrách vyplývají z postupného zavádění obnoveného katastrálního operátu. Údaje o počtu obyvatel (tabulka č. 3) byly převzaty z údajů Českého statistického úřadu (počty obyvatel v obcích ČR k 1. 1. 2005).

Skupina II. - obsahuje úhrnné hodnoty druhů pozemků podle stavu k 31. prosinci 2005.

Uvedené výkazy úhrnných hodnot druhů pozemků podle okresů představují výměry okresů, krajů a republiky v jejich územních správních hranicích. Dále jsou uvedeny počty objektů evidovaných v katastru nemovitostí: obce, části obcí, katastrální území, parcely katastru nemovitostí (KN), parcely ve zjednodušené evidenci (ZE), budovy s čísly popisnými, s čísly evidenčními, bez čísel, byty a nebytové prostory (jednotky), vlastníci a listy vlastnictví. Druhy pozemků a jejich charakteristiky jsou uvedeny v příloze k vyhlášce č. 190/1996 Sb., kterou se provádí zákon č. 265/1992 Sb. a zákon ČNR č. 344/1992 Sb., ve znění pozdějších zákonů.

Skupina III. - obsahuje přehledy o rozčlenění orné a zemědělské půdy do výrobních podoblastí, provedené na základě výsledků sumarizace úhrnných hodnot druhů pozemků k 31. prosinci 2005.

Podle přírodních a ekonomických podmínek jsou jednotlivé obce ČR zařazeny do pěti výrobních oblastí a jedenácti podoblastí:

1. Výrobní oblast kukuřičná se třemi podoblastmi K1, K2, K3
2. Výrobní oblast řepašská se třemi podoblastmi R1, R2, R3
3. Výrobní oblast bramborářská se dvěma podoblastmi B1 a B2
4. Výrobní oblast bramborářsko-ovesná s jednou podoblastí B3
5. Výrobní oblast horská se dvěma podoblastmi H1 a H2

PŘEHLED SPRÁVNÍHO ROZDĚLENÍ ČR

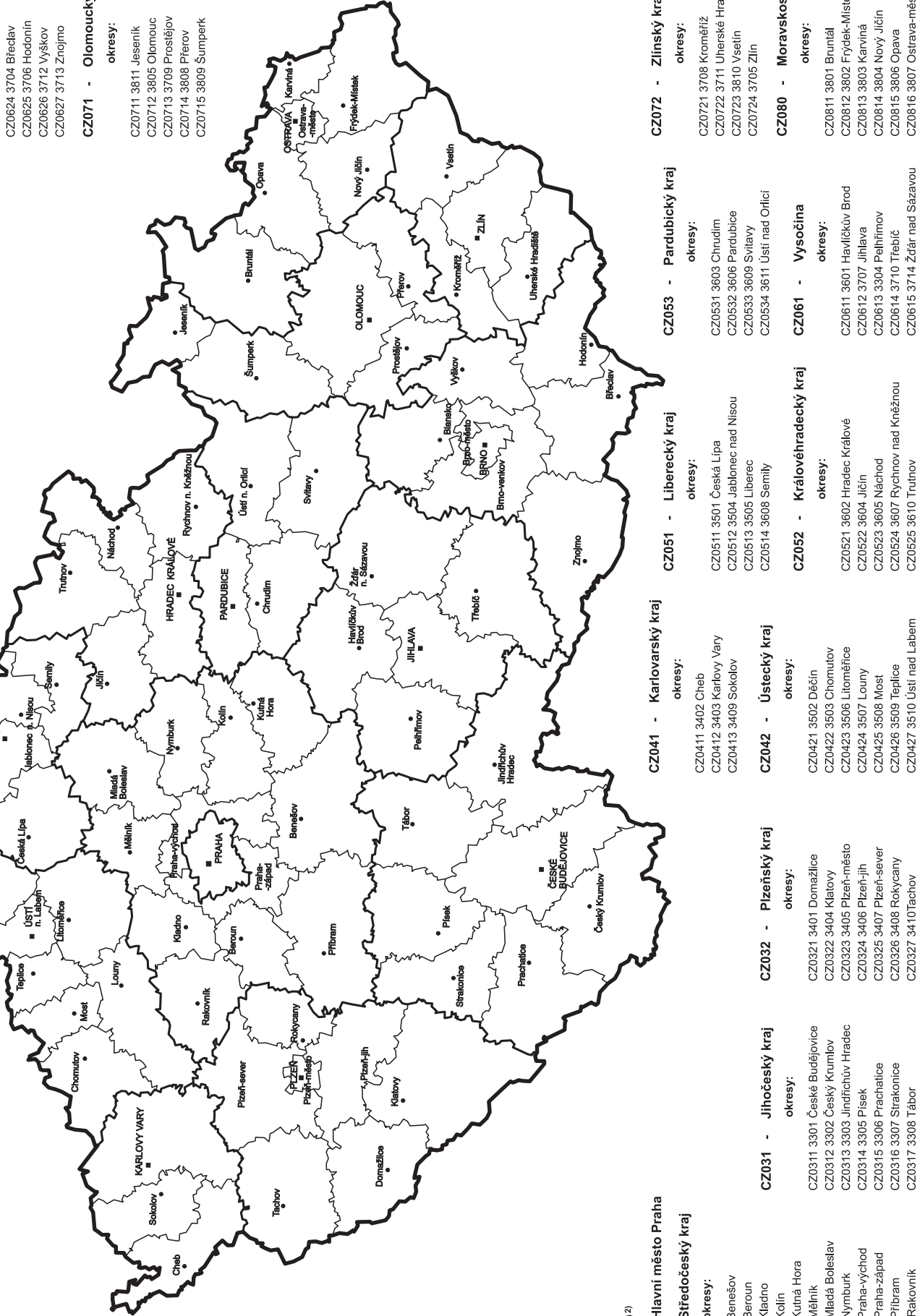
podle krajů a okresů

1:2 000 000

CZ062 - Jihomoravský kraj
okresy:
CZ0621 3701 Blansko
CZ0622 3702 Brno-město
CZ0623 3703 Brno-venkov
CZ0624 3704 Břeclav
CZ0625 3706 Hodonín
CZ0626 3712 Vyškov
CZ0627 3713 Znojmo

CZ071 - Olomoucký kraj
okresy:
CZ0711 3811 Jeseník
CZ0712 3805 Olomouc
CZ0713 3709 Prostějov
CZ0714 3808 Pterov
CZ0715 3809 Šumperk

1) Klasifikace územních statistických jednotek - CZ-NUTS (platí od 1. 1. 2000)
2) Číselník krajů a okresů (31. 12. 2001)



Číselný kód NUTS ¹⁾ ČKO ²⁾

CZ010 Hlavní město Praha

CZ020 Středočeský kraj

okresy:
CZ0211 3201 Benešov
CZ0212 3202 Beroun
CZ0213 3203 Kladno
CZ0214 3204 Kolín
CZ0215 3205 Kutná Hora
CZ0216 3206 Mělník
CZ0217 3207 Mladá Boleslav
CZ0218 3208 Nymburk
CZ0219 3209 Praha-východ
CZ021A 3210 Praha-západ
CZ021B 3211 Píbram
CZ021C 3212 Rakovník

CZ031 - Jihočeský kraj

okresy:
CZ0311 3301 České Budějovice
CZ0312 3302 Český Krumlov
CZ0313 3303 Jindřichův Hradec
CZ0314 3304 Písek
CZ0315 3306 Prácheň
CZ0316 3307 Strakonice
CZ0317 3308 Tábor

CZ032 - Plzeňský kraj

okresy:
CZ0321 3401 Domažlice
CZ0322 3404 Klatovy
CZ0323 3405 Plzeň-město
CZ0324 3406 Plzeň-jih
CZ0325 3407 Plzeň-sever
CZ0326 3408 Rokycany
CZ0327 3410 Tachov

CZ042 - Ústecký kraj

okresy:
CZ0421 3502 Děčín
CZ0422 3503 Chomutov
CZ0423 3506 Litoměřice
CZ0424 3507 Louny
CZ0425 3508 Most
CZ0426 3509 Teplice
CZ0427 3510 Ústí nad Labem

CZ041 - Karlovarský kraj

okresy:
CZ0411 3402 Cheb
CZ0412 3403 Karlovy Vary
CZ0413 3409 Sokolov

CZ051 - Liberecký kraj

okresy:
CZ0511 3501 Česká Lípa
CZ0512 3504 Jablonec nad Nisou
CZ0513 3505 Liberec
CZ0514 3608 Semily

CZ053 - Pardubický kraj

okresy:
CZ0531 3603 Chrudim
CZ0532 3606 Pardubice
CZ0533 3609 Svitavy
CZ0534 3611 Ústí nad Orlicí

CZ072 - Zlínský kraj

okresy:
CZ0721 3708 Kroměříž
CZ0722 3711 Uherské Hradiště
CZ0723 3810 Vsetín
CZ0724 3705 Zlín

CZ080 - Moravskoslezský kraj

okresy:
CZ0811 3801 Bruntál
CZ0812 3802 Frydek-Místek
CZ0813 3803 Karviná
CZ0814 3804 Nový Jičín
CZ0815 3806 Opava
CZ0816 3807 Ostrava-město

I.

**STAV A VÝVOJ
PŮDNÍHO FONDU ČR**

podle údajů katastru nemovitostí k 31. 12. 2005

Změny jednotlivých druhů pozemků v roce 2005
(v hektarech)

| Druh pozemku | Výměra v ha | | Rozdíl ha |
|----------------------------|----------------|----------------|--------------|
| | k 31. 12. 2004 | k 31. 12. 2005 | |
| orná půda | 3 054 654 | 3 047 249 | -7 405 |
| chmelnice | 11 045 | 10 967 | -78 |
| vinice | 18 278 | 18 670 | 392 |
| zahrady | 161 548 | 161 811 | 263 |
| ovocné sady | 47 300 | 46 994 | -306 |
| trvalé trav. porosty | 971 748 | 973 789 | 2 041 |
| zemědělská půda | 4 264 573 | 4 259 480 | -5 093 |
| lesní pozemky | 2 645 737 | 2 647 416 | 1 679 |
| vodní plochy | 160 501 | 160 939 | 438 |
| zastavěné plochy a nádvoří | 130 307 | 130 078 | -229 |
| ostatní plochy | 685 720 | 688 800 | 3 080 |
| nezemědělská půda | 3 622 265 | 3 627 233 | 4 968 |
| celkem | 7 886 838 | 7 886 713 | -125 |

Rozdíl v celkové výměře je způsoben obnovou katastrálního operátu v jiné souřadnicové soustavě

Vývoj jednotlivých druhů pozemků zemědělské půdy a lesních pozemků od roku 1966
(v hektarech)

| Stav ke dni | Druh pozemku | | | | | | | | | |
|-------------|--------------|-----------|--------|---------|-------------|----------------------|---------|-----------|-----------|---------------|
| | orná půda | chmelnice | vínice | zahrady | ovocné sady | louky | | pastviny | zem. půda | lesní pozemky |
| | | | | | | trvalé trav. porosty | 7 | | | |
| 1 | 2 | 3 | 4 | 5 | 6 | 7 | 8 | 9 | 10 | |
| 1.4. 1966 | 3 351 570 | 9 427 | 7 984 | 146 960 | 48 092 | 658 306 | 291 794 | 4 514 133 | 2 599 628 | |
| 1.4. 1971 | 3 320 179 | 8 991 | 9 725 | 147 354 | 54 101 | 640 770 | 288 643 | 4 469 763 | 2 608 445 | |
| 1.1. 1976 | 3 316 341 | 10 162 | 12 409 | 148 785 | 54 428 | 615 281 | 286 106 | 4 443 512 | 2 612 461 | |
| 1.1. 1981 | 3 293 392 | 10 612 | 15 008 | 150 969 | 53 539 | 577 572 | 273 230 | 4 374 322 | 2 623 807 | |
| 1.1. 1986 | 3 268 974 | 11 213 | 16 226 | 155 284 | 52 663 | 566 736 | 256 351 | 4 327 447 | 2 626 059 | |
| 1.1. 1991 | 3 219 030 | 11 315 | 15 821 | 157 747 | 51 079 | 576 506 | 255 989 | 4 287 487 | 2 629 483 | |
| 1.1. 1996 | 3 142 642 | 11 427 | 15 633 | 158 697 | 50 091 | 629 691 | 271 642 | 4 279 823 | 2 630 129 | |
| 31.12. 2000 | 3 082 383 | 11 232 | 15 574 | 160 609 | 49 008 | | 961 070 | 4 279 876 | 2 637 289 | |
| 31.12. 2005 | 3 047 249 | 10 967 | 18 670 | 161 811 | 46 994 | | 973 789 | 4 259 480 | 2 647 416 | |

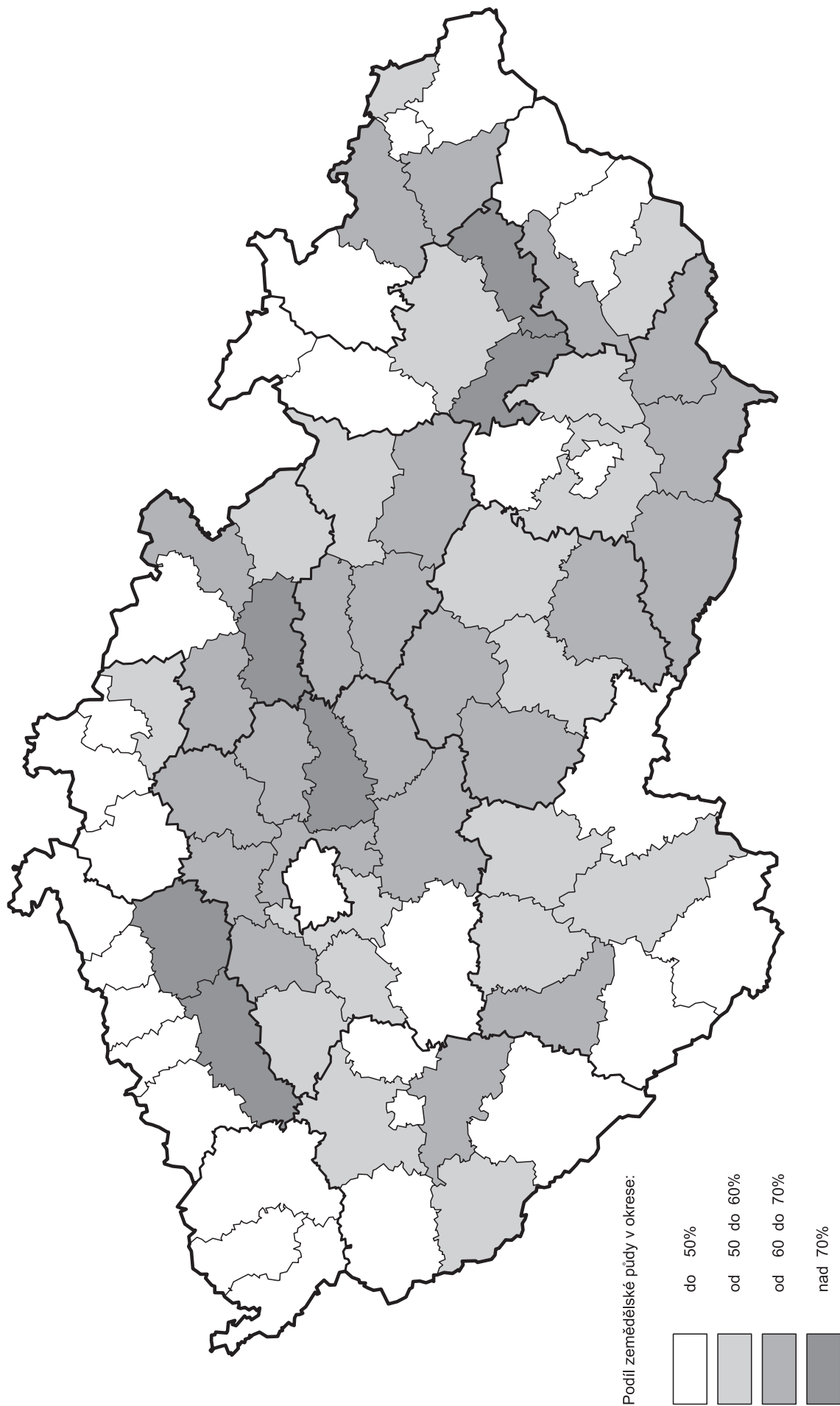
Výměra zemědělské a orné půdy v ČR na 1 obyvatele

| Kraj | Výměra na 1 obyvatele | | Počet obyvatel |
|-------|-----------------------|----------------|----------------|
| | zemědělské půdy (ha) | orné půdy (ha) | |
| CZ010 | 0,0178 | 0,0131 | 1170571 |
| CZ020 | 0,5828 | 0,4847 | 1144071 |
| CZ031 | 0,7912 | 0,5111 | 625712 |
| CZ032 | 0,6963 | 0,4795 | 549618 |
| CZ041 | 0,4090 | 0,1858 | 304588 |
| CZ042 | 0,3375 | 0,2257 | 822133 |
| CZ051 | 0,3288 | 0,1609 | 427563 |
| CZ052 | 0,5108 | 0,3531 | 547296 |
| CZ053 | 0,5412 | 0,3960 | 505285 |
| CZ061 | 0,8084 | 0,6262 | 510114 |
| CZ062 | 0,3818 | 0,3181 | 1130240 |
| CZ071 | 0,4410 | 0,3287 | 639423 |
| CZ072 | 0,3310 | 0,2130 | 590706 |
| CZ080 | 0,2215 | 0,1399 | 1253257 |
| ČR | 0,4168 | 0,2982 | 10220577 |

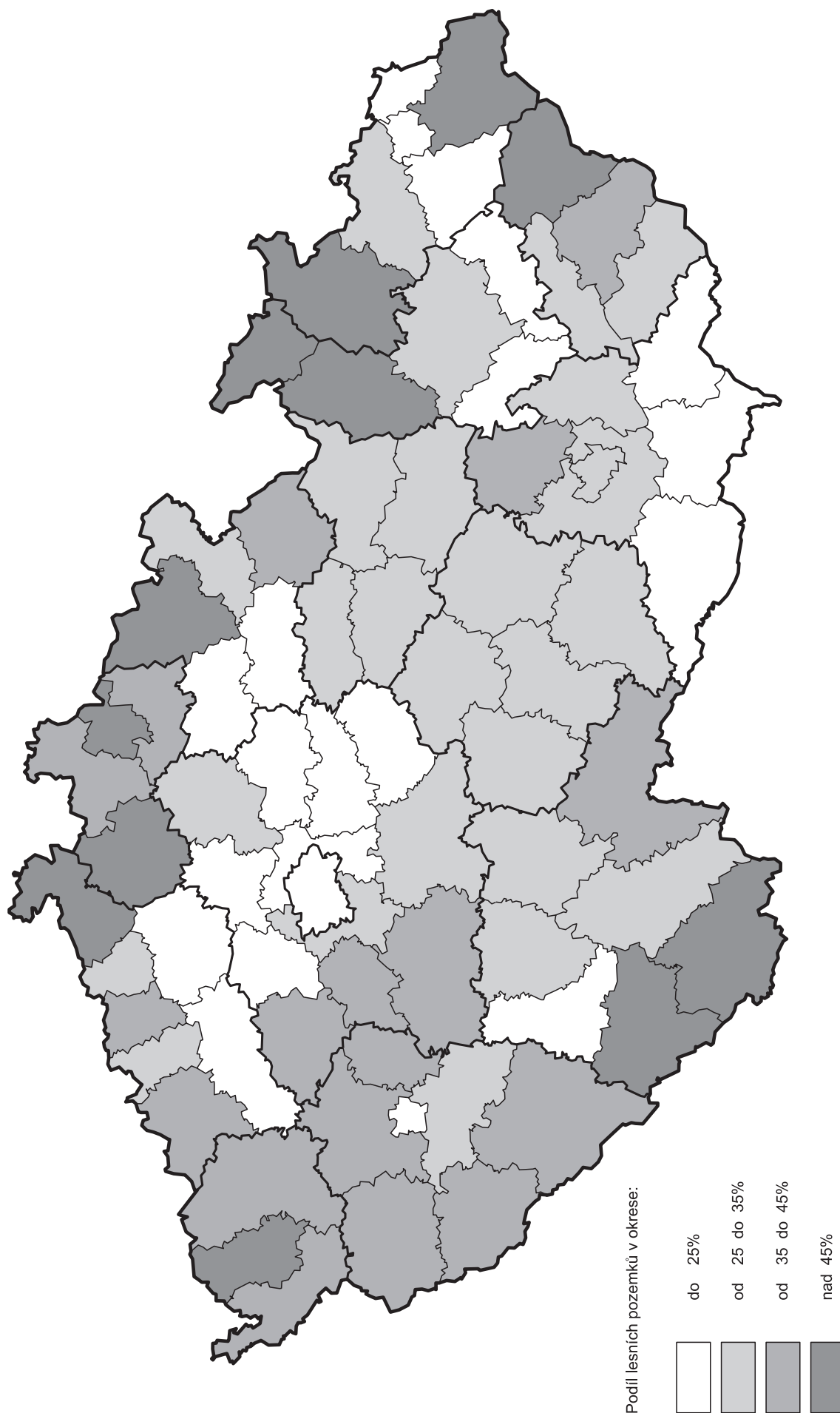
Vývoj podílu výměry zemědělské a orné půdy v ČR na 1 obyvatele v letech 1936 - 2005

| Rok | Výměra na 1 obyvatele | |
|------|-----------------------|----------------|
| | zemědělské půdy (ha) | orné půdy (ha) |
| 1936 | 0,4710 | 0,3640 |
| 1950 | 0,5660 | 0,4330 |
| 1960 | 0,4790 | 0,3530 |
| 1970 | 0,4497 | 0,3340 |
| 1980 | 0,4251 | 0,3201 |
| 1990 | 0,4137 | 0,3106 |
| 2005 | 0,4168 | 0,2982 |

Podíl zemědělské půdy v procentech v jednotlivých okresech ČR v roce 2005



Podíl lesních pozemků v procentech v jednotlivých okresech ČR v roce 2005



II.

ÚHRNNÉ HODNOTY DRUHŮ POZEMKŮ

podle údajů katastru nemovitostí včetně přehledů
o počtu objektů evidovaných v katastru nemovitostí
k 31.12. 2005 (v hektarech)

ÚHRNNÉ HODNOTY DRUHŮ POZEMKŮ (KULTUR) K 31.12. 2005
/V HEKTARECH/

ČESKÁ REPUBLIKA
KRAJ: STŘEDOČESKÝ

| OKRES | ORNÁ PŮDA | CHMEL- NICE | VINICE | ZAHŘADY | OVOCNÉ SADY | TRAVNÍ POROSTY | ZEMĚD. PŮDA | LESNÍ POZEMKY | VODNÍ PLOCHY | ZASTAV. PLOCHY | OSTATNÍ PLOCHY | CELKOVÁ VÝMĚRA |
|---------------------|---------------|----------------|------------|---------------|----------------|-------------------|----------------|------------------|-----------------|-------------------|-------------------|-------------------|
| BENEŠOV | 72918 | 0 | 0 | 3098 | 535 | 18110 | 94661 | 41954 | 3387 | 2156 | 10185 | 152343 |
| BEROUN | 26016 | 0 | 16 | 1818 | 486 | 6616 | 34952 | 23607 | 861 | 1317 | 5454 | 66191 |
| KLADNO | 43464 | 430 | 30 | 1613 | 1250 | 1447 | 48234 | 12008 | 673 | 1869 | 6364 | 69148 |
| KOLÍN | 52258 | 0 | 0 | 1935 | 2778 | 2769 | 59740 | 14920 | 1521 | 1988 | 6455 | 84624 |
| KUTNÁ HORA | 50485 | 23 | 18 | 1844 | 1738 | 6173 | 60281 | 21619 | 1703 | 1788 | 6300 | 91691 |
| MĚLNÍK | 41706 | 316 | 266 | 1591 | 916 | 1978 | 46773 | 13910 | 1510 | 1648 | 7401 | 71242 |
| MILADA BOLESLAV | 57906 | 0 | 1 | 2126 | 1168 | 5058 | 66259 | 28251 | 1432 | 2115 | 7723 | 105780 |
| NYMBURK | 56270 | 0 | 2 | 1701 | 782 | 2411 | 61166 | 15078 | 2145 | 1910 | 7304 | 87603 |
| PRAHA-VÝCHOD | 34193 | 0 | 10 | 3635 | 433 | 2428 | 40699 | 9611 | 764 | 1678 | 5649 | 58401 |
| PRAHA-ZÁPAD | 28030 | 0 | 0 | 3198 | 690 | 2677 | 34595 | 16069 | 1187 | 1384 | 5382 | 58617 |
| PŘÍBRAM | 50277 | 0 | 0 | 2544 | 260 | 17606 | 70687 | 72217 | 4292 | 1799 | 13798 | 162793 |
| RAKOVNÍK | 41053 | 2672 | 0 | 1218 | 354 | 3449 | 48746 | 35947 | 1277 | 1310 | 5752 | 93032 |
| KRAJ CELKEM | 554576 | 3441 | 343 | 26321 | 11390 | 70722 | 666793 | 305191 | 20752 | 20962 | 87767 | 1101465 |
| POČET PARCEL | 279047 | 4110 | 361 | 392974 | 15700 | 154426 | 846618 | 145905 | 53895 | 617176 | 486061 | 2149655 |

POČET

| OKRES | OBCÍ | ČÁSTI OBCÍ | KAT. ÚZEMÍ | PARCEL KN | PARCEL ZE | BUDOVOV. S. Č. POPIS. | BUDOVOV. S. Č. EVID | BUDOVOV. BEZ ČÍSLA | JEDNOTEK | VLASTNÍKŮ | LISTŮ VLASTNICTVÍ |
|--------------------|-------------|---------------|---------------|----------------|---------------|--------------------------|------------------------|-----------------------|---------------|---------------|----------------------|
| BENEŠOV | 115 | 575 | 283 | 277252 | 180117 | 28974 | 9732 | 17232 | 6836 | 91195 | 76320 |
| BEROUN | 85 | 146 | 116 | 153101 | 58545 | 23253 | 6043 | 11783 | 9116 | 64928 | 55169 |
| KLADNO | 100 | 162 | 144 | 161491 | 53821 | 33346 | 3212 | 15521 | 22408 | 83692 | 69948 |
| KOLÍN | 100 | 196 | 171 | 153795 | 75957 | 29419 | 3913 | 11087 | 8804 | 84173 | 68103 |
| KUTNÁ HORA | 88 | 298 | 215 | 144846 | 98309 | 23752 | 2930 | 12155 | 5356 | 70948 | 57508 |
| MĚLNÍK | 70 | 166 | 138 | 147396 | 55580 | 25186 | 1699 | 15204 | 4626 | 66491 | 53174 |
| MILADA BOLESLAV | 123 | 268 | 200 | 165342 | 82421 | 29394 | 2449 | 14232 | 16696 | 87149 | 70867 |
| NYMBURK | 90 | 162 | 143 | 127673 | 93368 | 29646 | 1582 | 11237 | 9817 | 84685 | 67288 |
| PRAHA-VÝCHOD | 91 | 176 | 137 | 193809 | 34962 | 33328 | 11513 | 13162 | 4813 | 93748 | 76966 |
| PRAHA-ZÁPAD | 80 | 123 | 112 | 205493 | 25398 | 32852 | 17321 | 13303 | 6434 | 94226 | 77850 |
| PŘÍBRAM | 120 | 368 | 280 | 284660 | 107043 | 28114 | 6873 | 16907 | 11808 | 94115 | 79016 |
| RAKOVNÍK | 84 | 144 | 123 | 154797 | 74185 | 17705 | 4841 | 9537 | 5933 | 52384 | 44279 |
| KRAJ CELKEM | 1146 | 2784 | 2062 | 2149655 | 939706 | 334969 | 72108 | 161360 | 112647 | 967734 | 796488 |

ČESKÁ REPUBLIKA
KRAJ: JIHOČESKÝÚHRNNÉ HODNOTY DRUHŮ POZEMKŮ (KULTUR) K 31.12. 2005
/V HEKTARECH/

| OKRES | ORNÁ PŮDA | CHMEL- NICE | VINICE | ZAHRADY | OVOCNÉ SADY | TRAVNÍ POROSTY | ZEMĚD. PŮDA | LESNÍ POZEMKY | VODNÍ PLOCHY | ZASTAV. PLOCHY | OSTATNÍ PLOCHY | CELKOVÁ VÝMĚRA |
|---------------------|---------------|----------------|----------|---------------|----------------|-------------------|----------------|------------------|-----------------|-------------------|-------------------|-------------------|
| ČESKÉ BUDĚJOVICE | 62830 | 0 | 0 | 2774 | 97 | 20528 | 86229 | 52420 | 9057 | 2302 | 12559 | 162567 |
| ČESKÝ KRUMLOV | 21441 | 0 | 0 | 928 | 153 | 35100 | 57622 | 77316 | 6983 | 779 | 18805 | 161505 |
| JINDŘICHŮV HRADEC | 63277 | 0 | 0 | 1897 | 67 | 26449 | 91690 | 75052 | 12904 | 1772 | 12954 | 194372 |
| PISEK | 48117 | 0 | 0 | 1594 | 165 | 13674 | 63550 | 37399 | 4648 | 1540 | 6676 | 113813 |
| PRACHATICE | 18671 | 0 | 0 | 980 | 951 | 29220 | 49822 | 71767 | 1704 | 823 | 13388 | 137504 |
| STRAKONICE | 46376 | 0 | 0 | 1665 | 833 | 18009 | 66883 | 23221 | 3899 | 1474 | 7729 | 103206 |
| TABOR | 58537 | 0 | 0 | 2444 | 42 | 17558 | 78581 | 38814 | 4474 | 1832 | 9024 | 132725 |
| KRAJ CELKEM | 319249 | 0 | 0 | 12282 | 2308 | 160538 | 494377 | 375989 | 43669 | 10522 | 81135 | 1005692 |
| POČET PARCEL | 172176 | 0 | 0 | 179610 | 2410 | 200811 | 555007 | 137814 | 57749 | 316088 | 380292 | 1446950 |

POČET

| OKRES | OBCÍ | ČÁSTI OBCÍ | KAT. ÚZEMÍ | PARCEL KN | PARCEL ZE | BUDOV S Č. POPIS. | BUDOV. S. Č. EVID | BUDOV BEZ ČÍSLA | JEDNOTEK | VLASTNÍKŮ | LISTŮ VLASTNICTVÍ |
|--------------------|------------|---------------|---------------|----------------|---------------|----------------------|----------------------|--------------------|--------------|---------------|----------------------|
| ČESKÉ BUDĚJOVICE | 106 | 327 | 258 | 293865 | 192967 | 38664 | 4557 | 25298 | 17515 | 109943 | 95796 |
| ČESKÝ KRUMLOV | 46 | 214 | 176 | 146865 | 70539 | 14099 | 3176 | 12812 | 5037 | 39946 | 36330 |
| JINDŘICHŮV HRADEC | 106 | 289 | 271 | 253453 | 167911 | 27763 | 2179 | 19426 | 11013 | 73668 | 66107 |
| PISEK | 76 | 264 | 193 | 177362 | 102368 | 19627 | 2085 | 12848 | 9518 | 60128 | 51283 |
| PRACHATICE | 65 | 269 | 224 | 171810 | 71734 | 14205 | 652 | 11638 | 2149 | 38285 | 33421 |
| STRAKONICE | 112 | 263 | 239 | 175907 | 125573 | 20005 | 768 | 12962 | 9005 | 61217 | 54099 |
| TABOR | 111 | 350 | 254 | 227688 | 172866 | 26897 | 6277 | 16059 | 7536 | 80525 | 69028 |
| KRAJ CELKEM | 622 | 1976 | 1615 | 1446950 | 903958 | 161260 | 19694 | 111043 | 61773 | 463712 | 406064 |

ÚHRNNÉ HODNOTY DRUHŮ POZEMKŮ (KULTUR) K 31.12. 2005
/V HEKTARECH/

ČESKÁ REPUBLIKA
KRAJ: PLZEŇSKÝ

| OKRES | ORNÁ PŮDA | CHMEL- NICE | VINICE | ZAHRADY | OVOCNÉ SADY | TRAVNÍ POROSTY | ZEMĚD. PŮDA | LESNÍ POZEMKY | VODNÍ PLOCHY | ZASTAV. PLOCHY | OSTATNÍ PLOCHY | CELKOVÁ VÝMĚRA |
|---------------------|---------------|----------------|----------|---------------|----------------|-------------------|----------------|------------------|-----------------|-------------------|-------------------|-------------------|
| DOMAŽLICE | 41837 | 0 | 0 | 1314 | 145 | 18291 | 61587 | 43218 | 1263 | 1320 | 6626 | 114014 |
| KLATOVY | 49678 | 0 | 0 | 2517 | 494 | 37028 | 89717 | 83813 | 3263 | 2089 | 15072 | 193954 |
| PLZEŇ-MĚSTO | 4415 | 0 | 0 | 968 | 52 | 673 | 6108 | 2595 | 438 | 965 | 3660 | 13766 |
| PLZEŇ-JIH | 46749 | 0 | 0 | 2278 | 325 | 15368 | 64720 | 32329 | 1621 | 1674 | 7252 | 107596 |
| PLZEŇ-SEVER | 55030 | 0 | 0 | 2057 | 284 | 9827 | 67198 | 52212 | 1701 | 1664 | 8632 | 131407 |
| ROKYCANY | 20011 | 35 | 0 | 1315 | 198 | 5389 | 26948 | 24786 | 812 | 911 | 4055 | 57512 |
| TACHOV | 45826 | 0 | 0 | 1012 | 297 | 19306 | 66441 | 59614 | 2431 | 1079 | 8302 | 137867 |
| KRAJ CELKEM | 263546 | 35 | 0 | 11461 | 1795 | 105882 | 382719 | 298567 | 11529 | 9702 | 53599 | 756116 |
| POČET PARCEL | 201625 | 26 | 0 | 166809 | 2905 | 173666 | 545031 | 115721 | 39474 | 281191 | 309931 | 1291348 |

| OKRES | OBCÍ | ČÁSTI OBCÍ | KAT. ÚZEMÍ | PARCEL KN | PARCEL ZE | POČET | | BUDOV. S. Č. EVID | BUDOV BEZ ČÍSLA | JEDNOTEK | VLASTNÍKŮ | LISTŮ VLASTNICTVÍ |
|--------------------|------------|---------------|---------------|----------------|---------------|-----------------------|--------------|----------------------|--------------------|---------------|---------------|----------------------|
| | | | | | | BUDOV S. Č. POPIS. | S. Č. EVID | | | | | |
| DOMAŽLICE | 86 | 250 | 218 | 171027 | 107398 | 16757 | 1803 | 12192 | 5394 | 47050 | 40701 | |
| KLATOVY | 95 | 476 | 412 | 324228 | 130284 | 26344 | 3781 | 17850 | 8762 | 78470 | 68825 | |
| PLZEŇ-MĚSTO | 1 | 25 | 23 | 91437 | 2397 | 16262 | 3120 | 17373 | 52110 | 72770 | 71533 | |
| PLZEŇ-JIH | 99 | 218 | 201 | 202977 | 126282 | 23448 | 4932 | 13068 | 4231 | 64501 | 54932 | |
| PLZEŇ-SEVER | 101 | 241 | 225 | 249891 | 116546 | 22539 | 6357 | 13381 | 5757 | 61708 | 53878 | |
| ROKYCANY | 68 | 101 | 91 | 100247 | 33433 | 14117 | 3134 | 8223 | 2903 | 35563 | 30727 | |
| TACHOV | 51 | 226 | 215 | 151541 | 7633 | 11512 | 3153 | 10759 | 7510 | 31391 | 29167 | |
| KRAJ CELKEM | 501 | 1537 | 1385 | 1291348 | 523973 | 130979 | 26280 | 92846 | 86667 | 391453 | 349763 | |

ÚHRNNÉ HODNOTY DRUHŮ POZEMKŮ (KULTUR) K 31.12. 2005
/V HEKTARECH/

ČESKÁ REPUBLIKA
KRAJ: KARLOVARSKÝ

| OKRES | ORNÁ PŮDA | CHMEL- NICE | VINICE | ZAHŘADY | OVOČNÉ SADY | TRAVNÍ POROSTY | ZEMĚD. PŮDA | LESNÍ POZEMKY | VODNÍ PLOCHY | ZASTAV. PLOCHY | OSTATNÍ PLOCHY | CELKOVÁ VÝMĚRA | POČET | | | | | | | | | | | |
|---------------------|--------------|----------------|---------------|---------------|----------------|----------------------|----------------------|--------------------|-----------------|-------------------|----------------------|-------------------|-------|---------------|---------------|--------------|--------------|----------------------|----------------------|--------------------|----------|-----------|----------------------|--|
| | | | | | | | | | | | | | OBCÍ | ČÁSTI OBCÍ | KAT. ÚZEMÍ | PARCEL KN | PARCEL ZE | BUDOV S Č. POPIS. | BUDOV. S. Č. EVID | BUDOV BEZ ČÍSLA | JEDNOTEK | VLASTNÍKŮ | LISTŮ VLASTNICTVÍ | |
| CHEB | 25057 | 0 | 0 | 959 | 57 | 17639 | 43712 | 37163 | 2881 | 973 | 8543 | 93272 | | | | | | | | | | | | |
| KARLOVY VARY | 26917 | 0 | 0 | 1214 | 550 | 31556 | 60237 | 67965 | 2972 | 1463 | 30182 | 162819 | | | | | | | | | | | | |
| SOKOLOV | 4610 | 0 | 0 | 817 | 33 | 15180 | 20640 | 38241 | 1219 | 821 | 14439 | 75360 | | | | | | | | | | | | |
| KRAJ CELKEM | 56584 | 0 | 0 | 2990 | 640 | 64375 | 124589 | 143369 | 7072 | 3257 | 53164 | 331451 | | | | | | | | | | | | |
| POČET PARCEL | 23354 | 0 | 0 | 46519 | 829 | 64574 | 135276 | 29208 | 11398 | 116552 | 113736 | 406170 | | | | | | | | | | | | |
| OKRES | OBCÍ | ČÁSTI OBCÍ | KAT. ÚZEMÍ | PARCEL KN | PARCEL ZE | BUDOV S Č. POPIS. | BUDOV. S. Č. EVID | BUDOV BEZ ČÍSLA | JEDNOTEK | VLASTNÍKŮ | LISTŮ VLASTNICTVÍ | | | | | | | | | | | | | |
| CHEB | 39 | 160 | 187 | 118331 | 5 | 13851 | 5818 | 11359 | 16129 | 45296 | 43171 | | | | | | | | | | | | | |
| KARLOVY VARY | 55 | 256 | 245 | 193947 | 0 | 18712 | 4572 | 20987 | 23895 | 67860 | 61956 | | | | | | | | | | | | | |
| SOKOLOV | 38 | 102 | 129 | 93892 | 1830 | 11968 | 1702 | 14398 | 15875 | 39553 | 39035 | | | | | | | | | | | | | |
| KRAJ CELKEM | 132 | 518 | 561 | 406170 | 1835 | 44531 | 12092 | 46744 | 55899 | 152709 | 144162 | | | | | | | | | | | | | |

ÚHRNNÉ HODNOTY DRUHŮ POZEMKŮ (KULTUR) K 31.12. 2005
 /V HEKTARECH/

 ČESKÁ REPUBLIKA
 KRAJ: ÚSTECKÝ

| OKRES | ORNÁ PŮDA | CHMEL- NICE | VINICE | ZAHŘADY | OVOCNÉ SADY | TRAVNÍ POROSTY | ZEMĚD. PŮDA | LESNÍ POZEMKY | VODNÍ PLOCHY | ZASTAV. PLOCHY | OSTATNÍ PLOCHY | CELKOVÁ VÝMĚRA |
|---------------------|---------------|----------------|------------|---------------|----------------|-------------------|----------------|------------------|-----------------|-------------------|-------------------|-------------------|
| DĚČÍN | 11192 | 0 | 0 | 2344 | 377 | 22498 | 36411 | 44808 | 1034 | 1494 | 7114 | 90861 |
| CHOMUTOV | 23808 | 16 | 22 | 818 | 905 | 13666 | 39235 | 34446 | 3151 | 1145 | 15555 | 93532 |
| LITOMĚŘICE | 60280 | 1485 | 249 | 1967 | 2710 | 7036 | 73727 | 16828 | 1853 | 2006 | 8801 | 103215 |
| LOUNY | 67254 | 4929 | 13 | 1205 | 1187 | 5619 | 80207 | 17518 | 1441 | 1798 | 10800 | 111764 |
| MOST | 9447 | 0 | 105 | 564 | 422 | 3007 | 13545 | 15486 | 983 | 758 | 15946 | 46718 |
| TEPLICE | 8277 | 0 | 0 | 931 | 407 | 6335 | 15950 | 17302 | 762 | 1035 | 11876 | 46925 |
| USTÍ NAD LABEM | 5275 | 0 | 0 | 949 | 210 | 11922 | 18356 | 12681 | 730 | 910 | 7765 | 40442 |
| KRAJ CELKEM | 185533 | 6430 | 389 | 8778 | 6218 | 70083 | 277431 | 159069 | 9954 | 9146 | 77857 | 533457 |
| POČET PARCEL | 112911 | 6220 | 494 | 150750 | 5783 | 136765 | 412923 | 57456 | 22198 | 310997 | 307186 | 1110760 |

POČET

| OKRES | OBCÍ | ČÁSTI OBCÍ | KAT. ÚZEMÍ | PARCEL KN | PARCEL ZE | BUDOV S Č. POPIS. | BUDOV. S. Č. EVID | BUDOV BEZ ČÍSLA | JEDNOTEK | VLASTNÍKŮ | LISTŮ VLASTNICTVÍ |
|--------------------|------------|---------------|---------------|----------------|---------------|----------------------|----------------------|--------------------|---------------|---------------|----------------------|
| DĚČÍN | 52 | 192 | 143 | 196401 | 16465 | 27418 | 5677 | 9439 | 15770 | 60094 | 54361 |
| CHOMUTOV | 44 | 173 | 152 | 162860 | 0 | 15690 | 6662 | 13124 | 20067 | 48217 | 45368 |
| LITOMĚŘICE | 105 | 265 | 252 | 235328 | 102836 | 29147 | 4670 | 17362 | 12493 | 81463 | 69395 |
| LOUNY | 70 | 219 | 204 | 182598 | 107488 | 23101 | 4133 | 13391 | 6413 | 59804 | 50481 |
| MOST | 26 | 75 | 85 | 80355 | 320 | 10186 | 4646 | 12210 | 14173 | 36699 | 33610 |
| TEPLICE | 34 | 114 | 111 | 126186 | 2593 | 18784 | 4058 | 17492 | 10904 | 44162 | 39843 |
| USTÍ NAD LABEM | 23 | 102 | 110 | 127032 | 1554 | 13606 | 4309 | 14385 | 28298 | 48701 | 47420 |
| KRAJ CELKEM | 354 | 1140 | 1057 | 1110760 | 231256 | 137932 | 34155 | 97403 | 108118 | 379140 | 340478 |

ÚHRNNÉ HODNOTY DRUHŮ POZEMKŮ (KULTUR) K 31.12. 2005
/V HEKTARECH/

ČESKÁ REPUBLIKA
KRAJ: LIBERECKÝ

| OKRES | ORNÁ PUDA | CHMEL- NICE | VINICE | ZAHRADY | OVOCNÉ SADY | TRAVNÍ POROSTY | ZEMĚD. PUDA | LESNÍ POZEMKY | VODNÍ PLOCHY | ZASTAV. PLOCHY | OSTATNÍ PLOCHY | CELKOVÁ VÝMĚRA |
|---------------------|--------------|----------------|----------|---------------|----------------|-------------------|----------------|------------------|-----------------|-------------------|-------------------|-------------------|
| ČESKÁ LÍPA | 26180 | 45 | 0 | 1593 | 291 | 17767 | 45876 | 52786 | 2680 | 1523 | 10843 | 113708 |
| JABLONEC NAD NISOU | 3197 | 0 | 0 | 1347 | 48 | 8364 | 12956 | 22286 | 615 | 797 | 3575 | 40229 |
| LIBEREC | 22039 | 0 | 0 | 2827 | 316 | 19107 | 44289 | 38858 | 823 | 1658 | 6841 | 92469 |
| SEMILY | 17396 | 0 | 0 | 1755 | 733 | 17573 | 37457 | 25993 | 670 | 1042 | 4734 | 69896 |
| KRAJ CELKEM | 68812 | 45 | 0 | 7522 | 1388 | 62811 | 140578 | 139923 | 4788 | 5020 | 25993 | 316302 |
| POČET PARCEL | 51679 | 42 | 0 | 103429 | 1963 | 191366 | 348479 | 78272 | 12085 | 188969 | 176931 | 804736 |

POČET

| OKRES | OBCÍ | ČÁSTI OBCÍ | KAT. ÚZEMÍ | PARCEL KN | PARCEL ZE | BUDOV S Č. POPIS. | BUDOV. S. Č. EVID | BUDOV BEZ ČÍSLA | JEDNOTEK | VLASTNÍKŮ | LISTŮ VLASTNICTVÍ |
|--------------------|------------|---------------|---------------|---------------|--------------|----------------------|----------------------|--------------------|--------------|---------------|----------------------|
| ČESKÁ LÍPA | 59 | 205 | 153 | 180854 | 27245 | 21086 | 4024 | 15608 | 14213 | 51016 | 46121 |
| JABLONEC NAD NISOU | 34 | 116 | 77 | 146284 | 66 | 17870 | 4973 | 10860 | 14057 | 47429 | 42812 |
| LIBEREC | 57 | 233 | 152 | 237355 | 27 | 28738 | 3096 | 21630 | 25326 | 76708 | 70776 |
| SEMILY | 65 | 208 | 126 | 240243 | 38881 | 25205 | 722 | 14297 | 5762 | 57431 | 49391 |
| KRAJ CELKEM | 215 | 762 | 508 | 804736 | 66219 | 92899 | 12815 | 62395 | 59358 | 232584 | 209100 |

ÚHRNNÉ HODNOTY DRUHŮ POZEMKŮ (KULTUR) K 31.12. 2005
/V HEKTARECH/

ČESKÁ REPUBLIKA
KRAJ: KRÁLOVÉHRADECKÝ

| OKRES | ORNÁ PŮDA | CHMEL- NICE | VINICE | ZAHRADY | OVOCNÉ SADY | TRAVNÍ POROSTY | ZEMĚD. PŮDA | LESNÍ POZEMKY | VODNÍ PLOCHY | ZASTAV. PLOCHY | OSTATNÍ PLOCHY | CELKOVÁ VÝMĚRA |
|---------------------|---------------|----------------|----------|---------------|----------------|-------------------|----------------|------------------|-----------------|-------------------|-------------------|-------------------|
| HRADEC KRÁLOVÉ | 51864 | 0 | 1 | 2411 | 812 | 6791 | 61879 | 14275 | 1646 | 2298 | 7455 | 87553 |
| JÍČÍN | 46256 | 0 | 0 | 2160 | 1862 | 10372 | 60650 | 19159 | 1357 | 1836 | 5661 | 88663 |
| NÁCHOD | 33865 | 0 | 0 | 2376 | 1036 | 15328 | 52605 | 23036 | 1991 | 1788 | 5735 | 85155 |
| RYCHNOV NAD KNĚŽNOU | 33549 | 0 | 0 | 2219 | 365 | 18001 | 54134 | 37304 | 1142 | 1742 | 5464 | 99786 |
| TRUTNOV | 27699 | 0 | 0 | 2399 | 265 | 19901 | 50264 | 53407 | 1096 | 1609 | 8301 | 114677 |
| KRAJ CELKEM | 193233 | 0 | 1 | 11565 | 4340 | 70393 | 279532 | 147181 | 7232 | 9273 | 32616 | 475834 |
| POČET PARCEL | 115711 | 0 | 2 | 153322 | 7743 | 154225 | 431003 | 67765 | 32631 | 249518 | 223620 | 1004537 |

| OKRES | OBCÍ | ČÁSTI OBCÍ | KAT. ÚZEMÍ | PARCEL KN | PARCEL ZE | POČET | | BUDOV S. Č. EVID | BUDOV BEZ ČÍSLA | JEDNOTEK | VLASTNÍKŮ | LISTŮ VLASTNICTVÍ |
|---------------------|------------|---------------|---------------|----------------|---------------|-----------------------|---------------------|---------------------|--------------------|--------------|---------------|----------------------|
| | | | | | | BUDOV S. Č. POPIS. | BUDOV S. Č. EVID | | | | | |
| HRADEC KRÁLOVÉ | 101 | 210 | 191 | 203125 | 65108 | 33100 | 2967 | 17220 | 17220 | 22723 | 102054 | 83692 |
| JÍČÍN | 111 | 295 | 240 | 194511 | 89508 | 27619 | 947 | 13677 | 13677 | 5473 | 79979 | 64953 |
| NÁCHOD | 78 | 217 | 186 | 194036 | 41486 | 28450 | 1528 | 13886 | 13886 | 9671 | 72275 | 60285 |
| RYCHNOV NAD KNĚŽNOU | 83 | 187 | 167 | 187756 | 62811 | 22745 | 1918 | 13102 | 13102 | 6522 | 59152 | 50501 |
| TRUTNOV | 75 | 163 | 177 | 225109 | 49110 | 27988 | 2158 | 21090 | 21090 | 14136 | 69785 | 61481 |
| KRAJ CELKEM | 448 | 1072 | 961 | 1004537 | 308023 | 139902 | 9518 | 78975 | 78975 | 58525 | 383245 | 320912 |

ÚHRNNÉ HODNOTY DRUHŮ POZEMKŮ (KULTUR) K 31.12. 2005
/V HEKTARECH/

ČESKÁ REPUBLIKA
KRAJ: PARDUBICKÝ

| OKRES | ORNÁ PŮDA | CHMEL- NICE | VINICE | ZAHŘADY | OVOČNÉ SADY | TRAVNÍ POROSTY | ZEMĚD. PŮDA | LESNÍ POZEMKY | VODNÍ PLOCHY | ZASTAV. PLOCHY | OSTATNÍ PLOCHY | CELKOVÁ VÝMĚRA | POČET | | | | | | | | | | | | | |
|---------------------|---------------|----------------|---------------|----------------|----------------|----------------------|----------------------|--------------------|-----------------|-------------------|----------------------|-------------------|-------|---------------|---------------|--------------|--------------|----------------------|----------------------|--------------------|----------|-----------|----------------------|--|--|--|
| | | | | | | | | | | | | | OBCÍ | ČÁSTI OBCÍ | KAT. ÚZEMÍ | PARCEL KN | PARCEL ZE | BUDOV S Č. POPIS. | BUDOV. S. Č. EVID | BUDOV BEZ ČÍSLA | JEDNOTEK | VLASTNÍKŮ | LISTŮ VLASTNICTVÍ | | | |
| CHRUDIM | 47388 | 0 | 0 | 2375 | 815 | 12983 | 63561 | 28980 | 1485 | 1756 | 7185 | 102967 | | | | | | | | | | | | | | |
| PARDUBICE | 43741 | 0 | 0 | 2342 | 503 | 6867 | 53453 | 22464 | 2470 | 2127 | 8385 | 88899 | | | | | | | | | | | | | | |
| SVITAVY | 61123 | 0 | 0 | 2862 | 465 | 16667 | 81117 | 41618 | 1017 | 1535 | 8179 | 133466 | | | | | | | | | | | | | | |
| ÚSTÍ NAD ORLÍCI | 47848 | 0 | 0 | 3667 | 143 | 23694 | 75352 | 40047 | 1241 | 1765 | 8108 | 126513 | | | | | | | | | | | | | | |
| KRAJ CELKEM | 200100 | 0 | 0 | 11246 | 1926 | 60211 | 273483 | 133109 | 6213 | 7183 | 31857 | 451845 | | | | | | | | | | | | | | |
| POČET PARCEL | 122414 | 0 | 4 | 176691 | 3484 | 143600 | 446193 | 89193 | 25213 | 235395 | 226892 | 1022886 | | | | | | | | | | | | | | |
| OKRES | OBCÍ | ČÁSTI OBCÍ | KAT. ÚZEMÍ | PARCEL KN | PARCEL ZE | BUDOV S Č. POPIS. | BUDOV. S. Č. EVID | BUDOV BEZ ČÍSLA | JEDNOTEK | VLASTNÍKŮ | LISTŮ VLASTNICTVÍ | | | | | | | | | | | | | | | |
| CHRUDIM | 113 | 346 | 242 | 235518 | 78355 | 30329 | 4411 | 16300 | 11788 | 87886 | 75836 | | | | | | | | | | | | | | | |
| PARDUBICE | 115 | 218 | 186 | 219403 | 55202 | 32322 | 1866 | 20124 | 28663 | 96997 | 84296 | | | | | | | | | | | | | | | |
| SVITAVY | 113 | 189 | 177 | 259182 | 88889 | 28399 | 1330 | 17864 | 9063 | 69872 | 61206 | | | | | | | | | | | | | | | |
| ÚSTÍ NAD ORLÍCI | 111 | 237 | 185 | 308783 | 76877 | 35289 | 3430 | 21979 | 10109 | 86541 | 75164 | | | | | | | | | | | | | | | |
| KRAJ CELKEM | 452 | 990 | 790 | 1022886 | 299323 | 126339 | 11037 | 76267 | 59623 | 341296 | 296502 | | | | | | | | | | | | | | | |

ÚHRNNÉ HODNOTY DRUHŮ POZEMKŮ (KULTUR) K 31.12. 2005
/V HEKTARECH/

ČESKÁ REPUBLIKA
KRAJ: VYSOČINA

| OKRES | ORNÁ PŮDA | CHMEL- NICE | VINICE | ZAHRADY | OVOCNÉ SADY | TRAVNÍ POROSTY | ZEMĚD. PŮDA | LESNÍ POZEMKY | VODNÍ PLOCHY | ZASTAV. PLOCHY | OSTATNÍ PLOCHY | CELKOVÁ VÝMĚRA |
|---------------------|---------------|----------------|----------|---------------|----------------|-------------------|----------------|------------------|-----------------|-------------------|-------------------|-------------------|
| HAVLÍČKŮV BROD | 59809 | 0 | 0 | 2176 | 157 | 17595 | 79737 | 35989 | 1875 | 1747 | 7143 | 126491 |
| JIHLAVA | 52384 | 0 | 0 | 1643 | 67 | 15695 | 69789 | 36772 | 1878 | 1481 | 8093 | 118013 |
| PELHRIMOV | 60251 | 0 | 0 | 1822 | 48 | 16953 | 79074 | 38852 | 2113 | 1468 | 7487 | 128994 |
| TŘEBÍČ | 84528 | 0 | 3 | 2252 | 200 | 9740 | 96723 | 40887 | 2455 | 1941 | 8991 | 150897 |
| ŽDĀR NAD SÁZAVOU | 62472 | 0 | 0 | 2195 | 172 | 22239 | 87078 | 53550 | 3181 | 1796 | 9573 | 155178 |
| KRAJ CELKEM | 319444 | 0 | 3 | 10088 | 644 | 82222 | 412401 | 206050 | 11502 | 8433 | 41187 | 679573 |
| POČET PARCEL | 162439 | 0 | 6 | 167833 | 1597 | 166709 | 498584 | 160629 | 32505 | 254580 | 296378 | 1242676 |

| OKRES | OBCÍ | ČÁSTI OBCÍ | KAT. ÚZEMÍ | PARCEL KN | PARCEL ZE | POČET | | BUDOV. S. Č. EVID | BUDOV BEZ ČÍSLA | JEDNOTEK | VLASTNÍKŮ | LISTŮ VLASTNICTVÍ |
|--------------------|------------|---------------|---------------|----------------|---------------|-----------------------|---------------------|----------------------|--------------------|---------------|---------------|----------------------|
| | | | | | | BUDOV S. Č. POPIS. | BUDOV S. Č. EVID | | | | | |
| HAVLÍČKŮV BROD | 120 | 330 | 280 | 225833 | 131845 | 27728 | 3572 | 15146 | 7053 | 7811 | 66026 | |
| JIHLAVA | 121 | 198 | 196 | 235524 | 80231 | 24099 | 7089 | 11271 | 15833 | 66726 | 59965 | |
| PELHRIMOV | 120 | 322 | 257 | 227198 | 146220 | 22397 | 3944 | 12832 | 4198 | 65543 | 56544 | |
| TŘEBÍČ | 172 | 233 | 232 | 259058 | 142641 | 30936 | 2229 | 19459 | 12838 | 86914 | 76353 | |
| ŽDĀR NAD SÁZAVOU | 171 | 319 | 298 | 295063 | 128549 | 30911 | 5368 | 15997 | 6311 | 79721 | 68961 | |
| KRAJ CELKEM | 704 | 1402 | 1263 | 1242676 | 629486 | 136071 | 22202 | 74705 | 46233 | 377015 | 327849 | |

ÚHRNNÉ HODNOTY DRUHŮ POZEMKŮ (KULTUR) K 31.12. 2005
/V HEKTARECH/

ČESKÁ REPUBLIKA
KRAJ: JIHMORAVSKÝ

| OKRES | ORNÁ PŮDA | CHMEL- NICE | VINICE | ZAHŘADY | OVOCNÉ SADY | TRAVNÍ POROSTY | ZEMĚD. PŮDA | LESNÍ POZEMKY | VODNÍ PLOCHY | ZASTAV. PLOCHY | OSTATNÍ PLOCHY | CELKOVÁ VÝMĚRA |
|---------------------|---------------|----------------|--------------|---------------|----------------|-------------------|----------------|------------------|-----------------|-------------------|-------------------|-------------------|
| BLANSKŮ | 31860 | 0 | 0 | 2393 | 722 | 9168 | 44143 | 41395 | 705 | 1360 | 6644 | 94247 |
| BRNO-MĚSTO | 5380 | 0 | 19 | 2082 | 225 | 312 | 8018 | 6380 | 445 | 2087 | 6092 | 23022 |
| BRNO-VENKOV | 58254 | 0 | 1140 | 3540 | 1574 | 4487 | 68895 | 41327 | 1245 | 2429 | 9789 | 123785 |
| BŘECLAV | 62556 | 0 | 8929 | 1702 | 3075 | 3328 | 79590 | 19267 | 6869 | 2141 | 9496 | 117362 |
| HODONÍN | 53766 | 0 | 3893 | 2215 | 1563 | 8006 | 69443 | 26972 | 2067 | 2513 | 7643 | 108638 |
| VYŠKOV | 44284 | 0 | 61 | 1921 | 460 | 1678 | 48404 | 30632 | 680 | 1393 | 7773 | 88882 |
| ZNOJMO | 103398 | 0 | 2878 | 2132 | 1696 | 2865 | 112969 | 35196 | 3104 | 2199 | 10229 | 163697 |
| KRAJ CELKEM | 359498 | 0 | 16920 | 15985 | 9315 | 29844 | 431562 | 201169 | 15115 | 14122 | 57665 | 719633 |
| POČET PARCEL | 543939 | 3 | 62032 | 288555 | 13759 | 102043 | 1010331 | 101019 | 38932 | 470920 | 452931 | 2074133 |

| OKRES | OBCÍ | ČÁSTI OBCÍ | KAT. ÚZEMÍ | PARCEL KN | PARCEL ZE | POČET | | BUDOV S. Č. EVID | BUDOV BEZ ČÍSLA | JEDNOTEK | VLASTNÍKŮ | LISTŮ VLASTNICTVÍ |
|--------------------|------------|---------------|---------------|----------------|---------------|-----------------------|---------------------|---------------------|--------------------|---------------|---------------|----------------------|
| | | | | | | BUDOV S. Č. POPIS. | BUDOV S. Č. EVID | | | | | |
| BLANSKŮ | 130 | 193 | 194 | 244070 | 76435 | 29091 | 4433 | 12330 | 8838 | 77733 | 68236 | |
| BRNO-MĚSTO | 1 | 48 | 48 | 231659 | 8701 | 40224 | 8003 | 21244 | 75688 | 123962 | 113159 | |
| BRNO-VENKOV | 162 | 198 | 194 | 357048 | 145793 | 49672 | 13090 | 15941 | 11009 | 140107 | 120203 | |
| BŘECLAV | 69 | 78 | 79 | 287734 | 136302 | 35845 | 851 | 21346 | 6315 | 110476 | 93247 | |
| HODONÍN | 81 | 92 | 89 | 431456 | 169196 | 42323 | 5567 | 19720 | 11713 | 156339 | 140117 | |
| VYŠKOV | 81 | 119 | 109 | 239986 | 86712 | 26608 | 2822 | 9845 | 3134 | 76068 | 63310 | |
| ZNOJMO | 148 | 174 | 178 | 282180 | 99196 | 32326 | 5259 | 18954 | 8904 | 90515 | 78109 | |
| KRAJ CELKEM | 672 | 902 | 891 | 2074133 | 722335 | 256089 | 40025 | 119380 | 125601 | 775200 | 676381 | |

Tabulka č. 11

ÚHRNNÉ HODNOTY DRUHŮ POZEMKŮ (KULTUR) K 31.12. 2005
/V HEKTARECH/

ČESKÁ REPUBLIKA
KRAJ: OLOMOUCKÝ

| OKRES | ORNÁ PŮDA | CHMEL- NICE | VINICE | ZAHŘADY | OVOCNÉ SADY | TRAVNÍ POROSTY | ZEMĚD. PŮDA | LESNÍ POZEMKY | VODNÍ PLOCHY | ZASTAV. PLOCHY | OSTATNÍ PLOCHY | CELKOVÁ VÝMĚRA |
|---------------------|---------------|----------------|-----------|---------------|----------------|-------------------|----------------|------------------|-----------------|-------------------|-------------------|-------------------|
| JESENÍK | 14792 | 0 | 0 | 1080 | 12 | 8258 | 24142 | 42646 | 668 | 694 | 3745 | 71895 |
| OLOMOUC | 68385 | 393 | 3 | 3481 | 882 | 14154 | 87298 | 48386 | 1626 | 2787 | 21683 | 161780 |
| PROSTĚJOV | 47712 | 16 | 13 | 2143 | 515 | 3880 | 54279 | 14930 | 658 | 1468 | 5641 | 76976 |
| PŘEROV | 49500 | 606 | 0 | 2944 | 861 | 5888 | 59799 | 13521 | 1491 | 1745 | 7914 | 84470 |
| ŠUMPERK | 29782 | 1 | 0 | 2448 | 561 | 23682 | 56474 | 63525 | 1294 | 1551 | 8712 | 131556 |
| KRAJ CELKEM | 210171 | 1016 | 16 | 12096 | 2831 | 55862 | 281992 | 183008 | 5737 | 8245 | 47695 | 526677 |
| POČET PARCEL | 202912 | 1886 | 42 | 178847 | 3538 | 98369 | 485594 | 76611 | 23447 | 249629 | 227791 | 1063072 |

| OKRES | OBCÍ | ČÁSTI OBCÍ | KAT. ÚZEMÍ | PARCEL KN | PARCEL ZE | POČET | | | BUDOV BEZ ČÍSLA | JEDNOTEK | VLASTNÍKŮ | LISTŮ VLASTNICTVÍ |
|--------------------|------------|---------------|---------------|----------------|---------------|----------------------|----------------------|---------------------|--------------------|---------------|---------------|----------------------|
| | | | | | | BUDOV S Č. POPIS. | BUDOV. S. Č. EVID | BUDOV S. Č. EVID | | | | |
| JESENÍK | 24 | 63 | 59 | 94893 | 27031 | 9547 | 665 | 6045 | 2844 | 20290 | 17532 | |
| OLOMOUC | 95 | 231 | 225 | 291738 | 35025 | 42931 | 4886 | 20887 | 37231 | 124641 | 107211 | |
| PROSTĚJOV | 96 | 158 | 144 | 189114 | 73220 | 29452 | 2979 | 13902 | 8316 | 83534 | 68800 | |
| PŘEROV | 104 | 152 | 154 | 232015 | 51719 | 28010 | 2443 | 15585 | 19817 | 86119 | 72542 | |
| ŠUMPERK | 78 | 163 | 183 | 255312 | 54425 | 27181 | 2504 | 16074 | 15087 | 69280 | 61796 | |
| KRAJ CELKEM | 397 | 767 | 765 | 1063072 | 241420 | 137121 | 13477 | 72493 | 83295 | 383864 | 327881 | |

ÚHRNNÉ HODNOTY DRUHŮ POZEMKŮ (KULTUR) K 31.12. 2005
/V HEKTARECH/

ČESKÁ REPUBLIKA
KRAJ: ZLÍNSKÝ

| OKRES | ORNÁ PŮDA | CHMELNICE | VINICE | ZAHRADY | OVOČNÉ SADY | TRAVNÍ POROSTY | ZEMĚD. PŮDA | LESNÍ POZEMKY | VODNÍ PLOCHY | ZASTAV. PLOCHY | OSTATNÍ PLOCHY | CELKOVÁ VÝMĚRA |
|---------------------|------------|------------|------------|----------------|---------------|-------------------|-------------------|-----------------|--------------|----------------|----------------|----------------|
| OKRES | OBCÍ | ČÁSTI OBCÍ | KAT. ÚZEMÍ | PARCEL KN | PARCEL ZE | POČET S Č. POPIS. | BUDOV. S. Č. EVID | BUDOV BEZ ČÍSLA | JEDNOTEK | VLASTNÍKŮ | VLASTNICTVÍ | |
| | | | | | | POČET | | | | | | |
| KROMĚŘÍŽ | 80 | 129 | 132 | 239915 | 52802 | 28248 | 2214 | 14108 | 13046 | 88464 | 74802 | |
| UHERSKÉ HRADIŠTĚ | 78 | 98 | 97 | 364665 | 150064 | 40113 | 3151 | 11826 | 8854 | 128721 | 107789 | |
| VSETÍN | 59 | 86 | 90 | 301969 | 78513 | 31870 | 4298 | 20932 | 17973 | 84948 | 80870 | |
| ZLÍN | 87 | 125 | 124 | 325697 | 120458 | 40898 | 6480 | 17252 | 33120 | 121290 | 109232 | |
| KRAJ CELKEM | 304 | 438 | 443 | 1232246 | 401837 | 141129 | 16143 | 64118 | 72993 | 423423 | 372693 | |
| KRAJ CELKEM | | | | | | | | | | | | 396350 |
| POČET PARCEL | | | | 153531 | 6355 | 160832 | 583010 | 88092 | 28697 | 251548 | 280899 | 1232246 |
| | | | | 9904 | 2821 | 55985 | 195495 | 157186 | 4979 | 7218 | 31472 | |

ÚHRNNÉ HODNOTY DRUHŮ POZEMKŮ (KULTUR) K 31.12. 2005
 /V HEKTARECH/

 ČESKÁ REPUBLIKA
 KRAJ: MORAVSKOSLEZSKÝ

| OKRES | ORNÁ PŮDA | CHMELNICE | VINICE | ZAHRADY | OVOCNÉ SADY | TRAVNÍ POROSTY | ZEMĚD. PŮDA | LESNÍ POZEMKY | VODNÍ PLOCHY | ZASTAV. PLOCHY | OSTATNÍ PLOCHY | CELKOVÁ VÝMĚRA |
|---------------------|---------------|-----------|----------|---------------|-------------|----------------|---------------|---------------|--------------|----------------|----------------|----------------|
| BRUNTÁL | 31715 | 0 | 0 | 1866 | 154 | 38034 | 71769 | 70499 | 2034 | 1526 | 9080 | 154908 |
| FRÝDEK-MÍSTEK | 24399 | 0 | 0 | 4759 | 148 | 20728 | 50034 | 62862 | 2557 | 2478 | 9342 | 127273 |
| KARVÍNA | 11978 | 0 | 0 | 2786 | 236 | 2514 | 17514 | 4918 | 2173 | 1859 | 8261 | 34725 |
| NOVÝ JÍČÍN | 44544 | 0 | 0 | 3739 | 74 | 11421 | 59778 | 20786 | 1829 | 1836 | 7539 | 91768 |
| OPAVA | 57395 | 0 | 0 | 2671 | 38 | 9899 | 70003 | 31254 | 1762 | 2378 | 7211 | 112608 |
| OSTRAVA-MĚSTO | 5345 | 0 | 0 | 1760 | 56 | 1399 | 8560 | 2359 | 963 | 2034 | 7507 | 21423 |
| KRAJ CELKEM | 175376 | 0 | 0 | 17581 | 706 | 83995 | 277658 | 192678 | 11318 | 12111 | 48940 | 542705 |
| POČET PARCEL | 176183 | 0 | 1 | 235922 | 727 | 165128 | 577961 | 77976 | 29238 | 372598 | 292916 | 1350689 |

| OKRES | OBCÍ | ČÁSTI OBCÍ | KAT. ÚZEMÍ | PARCEL KN | PARCEL ZE | POČET | | BUDOV. S. Č. EVID | BUDOV. BEZ ČÍSLA | JEDNOTEK | VLASTNÍKŮ | LISTŮ VLASTNICTVÍ |
|--------------------|------------|------------|------------|----------------|---------------|--------------------|------------------|-------------------|------------------|---------------|---------------|-------------------|
| | | | | | | BUDOV S. Č. POPIS. | BUDOV S. Č. EVID | | | | | |
| BRUNTÁL | 68 | 153 | 153 | 195556 | 123 | 20748 | 1514 | 12941 | 11035 | 46616 | 42269 | |
| FRÝDEK-MÍSTEK | 77 | 109 | 113 | 353235 | 56421 | 47708 | 9696 | 24874 | 18836 | 119593 | 105398 | |
| KARVÍNA | 16 | 53 | 50 | 196387 | 6133 | 30792 | 461 | 23155 | 17864 | 67741 | 60596 | |
| NOVÝ JÍČÍN | 57 | 119 | 117 | 226300 | 60765 | 32217 | 2247 | 18518 | 17699 | 81330 | 73149 | |
| OPAVA | 80 | 152 | 142 | 247644 | 43694 | 38293 | 2471 | 17542 | 15803 | 86935 | 78644 | |
| OSTRAVA-MĚSTO | 1 | 37 | 39 | 131567 | 9011 | 27028 | 1077 | 26049 | 40523 | 69840 | 65866 | |
| KRAJ CELKEM | 299 | 623 | 614 | 1350689 | 176147 | 196786 | 17466 | 123079 | 121760 | 472055 | 425922 | |

ÚHRNNÉ HODNOTY DRUHŮ POZEMKŮ (KULTUR) K 31.12. 2005
/V HEKTARECH/

ČESKÁ REPUBLIKA

| KRAJ | ORNÁ PŮDA | CHMEL-NICE | VINICE | ZAHRADY | OVOCNÉ SADY | TRAVNÍ POROSTY | ZEMĚD. PŮDA | LESNÍ POZEMKY | VODNÍ PLOCHY | ZASTAV. PLOCHY | OSTATNÍ PLOCHY | CELKOVÁ VÝMĚRA |
|-------------------------|----------------|--------------|--------------|-----------------|----------------|-------------------|-------------------|------------------|----------------|----------------|----------------|-----------------|
| KRAJ | OBCÍ | ČÁSTI OBCÍ | KAT. ÚZEMÍ | PARCEL KN | PARCEL ZE | POČET S Č. POPIS. | BUDOV. S. Č. EVID | BUDOV. BEZ ČÍSLA | JEDNOTEK | VLASTNÍKŮ | VLASTNICTVÍ | |
| | | | | | | POČET | | | | | | |
| HL. MĚSTO PRAHA | 1 | 112 | 112 | 355189 | 9922 | 93440 | 4636 | 41904 | 232050 | 300594 | 275934 | 49613 |
| STŘEDOČESKÝ | 1146 | 2784 | 2062 | 2149655 | 939706 | 334969 | 72108 | 161360 | 112647 | 967734 | 796488 | 1101465 |
| Jihočeský | 622 | 1976 | 1615 | 1446950 | 903958 | 161260 | 19694 | 111043 | 61773 | 463712 | 406064 | 1005692 |
| Plzeňský | 501 | 1537 | 1385 | 1291348 | 523973 | 130979 | 26280 | 92846 | 86667 | 391453 | 349763 | 756116 |
| Karlovarský | 132 | 518 | 561 | 406170 | 1835 | 44531 | 12092 | 46744 | 55899 | 152709 | 144162 | 331451 |
| Ústecký | 354 | 1140 | 1057 | 1110760 | 231256 | 137932 | 34155 | 97403 | 108118 | 379140 | 340478 | 533457 |
| Liberecký | 215 | 762 | 508 | 804736 | 66219 | 92899 | 12815 | 62395 | 59358 | 232584 | 209100 | 316302 |
| Královéhradecký | 448 | 1072 | 961 | 1004537 | 308023 | 139902 | 9518 | 78975 | 58525 | 383245 | 320912 | 475834 |
| Pardubický | 452 | 990 | 790 | 1022886 | 299323 | 126339 | 11037 | 76267 | 59623 | 341296 | 296502 | 451845 |
| Vysočina | 704 | 1402 | 1263 | 1242676 | 629486 | 136071 | 22202 | 74705 | 46233 | 377015 | 327849 | 475834 |
| Jihomoravský | 672 | 902 | 891 | 2074133 | 722335 | 256089 | 40025 | 119380 | 125601 | 775200 | 676381 | 719633 |
| Olomoucký | 397 | 767 | 765 | 1063072 | 241420 | 137121 | 13477 | 72493 | 83295 | 383864 | 327881 | 526677 |
| Zlínský | 304 | 438 | 443 | 1232246 | 401937 | 141129 | 16143 | 64118 | 72993 | 423423 | 372693 | 396350 |
| Moravskoslezský | 299 | 623 | 614 | 1350689 | 176147 | 196786 | 17466 | 123079 | 121760 | 472055 | 425922 | 542705 |
| VÝMĚRA CELKEM | 3047249 | 10967 | 10967 | 18670 | 161811 | 46994 | 4259480 | 2647416 | 160939 | 130078 | 688800 | 7886713 |
| POČET PARCEL | 2441210 | 12288 | 12288 | 67260 | 2463936 | 67952 | 6969432 | 1229197 | 410495 | 4068699 | 3877224 | 16555047 |
| REPUBLICA CELKEM | 6247 | 15023 | 13027 | 16555047 | 5455440 | 2129447 | 311648 | 1222712 | 1284542 | 6044024 | 5270129 | |

III.

ROZČLENĚNÍ

orné a zemědělské půdy do výrobních podoblastí
podle údajů ÚHDP ke dni 31.12. 2005

ROZČLENĚNÍ ORNÉ A ZEMĚDĚLSKÉ PŮDY DO VÝROBNÍCH PODOBLASTÍ K 31.12. 2005
 /V HEKTARECH/

 ČESKÁ REPUBLIKA
 KRAJ: STŘEDOČESKÝ

| OKRES | ORNÁ PŮDA | | | | | | | | | | | CELKEM | |
|----------------|-----------|----------|----------|---------------|---------------|--------------|---------------|--------------|--------------|------------|----------|----------|---------------|
| | K1 | K2 | K3 | R1 | R2 | R3 | B1 | B2 | B3 | H1 | H2 | | NEZÁŘAZ. |
| BENEŠOV | 0 | 0 | 0 | 0 | 0 | 0 | 36616 | 29639 | 6386 | 279 | 0 | 0 | 72918 |
| BEROUN | 0 | 0 | 0 | 490 | 5339 | 10514 | 5727 | 3811 | 136 | 0 | 0 | 0 | 26016 |
| KLADNO | 0 | 0 | 0 | 18321 | 9972 | 12685 | 654 | 1832 | 0 | 0 | 0 | 0 | 43464 |
| KOLÍN | 0 | 0 | 0 | 29849 | 7818 | 10621 | 3317 | 653 | 0 | 0 | 0 | 0 | 52258 |
| KUTNÁ HORA | 0 | 0 | 0 | 21576 | 3745 | 0 | 20815 | 4033 | 317 | 0 | 0 | 0 | 50485 |
| MĚLNÍK | 0 | 0 | 0 | 19974 | 14425 | 7307 | 0 | 0 | 0 | 0 | 0 | 0 | 41706 |
| MLADA BOLESLAV | 0 | 0 | 0 | 29598 | 18013 | 8078 | 275 | 1942 | 0 | 0 | 0 | 0 | 57906 |
| NYMBURK | 0 | 0 | 0 | 11555 | 41336 | 3380 | 0 | 0 | 0 | 0 | 0 | 0 | 56270 |
| PRAHA-VÝCHOD | 0 | 0 | 0 | 17052 | 5252 | 3179 | 6442 | 2065 | 202 | 0 | 0 | 0 | 34193 |
| PRAHA-ZÁPAD | 0 | 0 | 0 | 15027 | 3355 | 2804 | 885 | 5759 | 199 | 0 | 0 | 0 | 28030 |
| PŘIBRAM | 0 | 0 | 0 | 0 | 0 | 471 | 21831 | 19245 | 8692 | 38 | 0 | 0 | 50277 |
| RAKOVNÍK | 0 | 0 | 0 | 4072 | 7286 | 14663 | 9416 | 5515 | 102 | 0 | 0 | 0 | 41053 |
| CELKEM | 0 | 0 | 0 | 167514 | 116540 | 73702 | 105977 | 74494 | 16033 | 317 | 0 | 0 | 554576 |

ZEMĚDĚLSKÁ PŮDA

| | | | | | | | | | | | | | |
|----------------|----------|----------|----------|---------------|---------------|--------------|---------------|---------------|--------------|------------|----------|----------|---------------|
| BENEŠOV | 0 | 0 | 0 | 0 | 0 | 0 | 46068 | 39028 | 8973 | 593 | 0 | 0 | 94661 |
| BEROUN | 0 | 0 | 0 | 536 | 6366 | 14010 | 7756 | 5894 | 390 | 0 | 0 | 0 | 34952 |
| KLADNO | 0 | 0 | 0 | 19370 | 11523 | 14423 | 782 | 2136 | 0 | 0 | 0 | 0 | 48234 |
| KOLÍN | 0 | 0 | 0 | 33791 | 8558 | 12294 | 3948 | 1149 | 0 | 0 | 0 | 0 | 59740 |
| KUTNÁ HORA | 0 | 0 | 0 | 23953 | 4811 | 0 | 25093 | 6024 | 400 | 0 | 0 | 0 | 60281 |
| MĚLNÍK | 0 | 0 | 0 | 21771 | 16262 | 8738 | 0 | 0 | 0 | 0 | 0 | 0 | 46773 |
| MLADA BOLESLAV | 0 | 0 | 0 | 32594 | 20941 | 9803 | 410 | 2512 | 0 | 0 | 0 | 0 | 66259 |
| NYMBURK | 0 | 0 | 0 | 12248 | 44847 | 4072 | 0 | 0 | 0 | 0 | 0 | 0 | 61166 |
| PRAHA-VÝCHOD | 0 | 0 | 0 | 18781 | 6182 | 3438 | 8425 | 3549 | 326 | 0 | 0 | 0 | 40699 |
| PRAHA-ZÁPAD | 0 | 0 | 0 | 16520 | 4447 | 3820 | 1227 | 8189 | 390 | 0 | 0 | 0 | 34595 |
| PŘIBRAM | 0 | 0 | 0 | 0 | 0 | 817 | 28269 | 26366 | 15037 | 197 | 0 | 0 | 70687 |
| RAKOVNÍK | 0 | 0 | 0 | 5020 | 8857 | 17133 | 10826 | 6750 | 159 | 0 | 0 | 0 | 48746 |
| CELKEM | 0 | 0 | 0 | 184585 | 132793 | 88547 | 132804 | 101598 | 25675 | 790 | 0 | 0 | 666793 |

ROZČLENĚNÍ ORNÉ A ZEMĚDĚLSKÉ PŮDY DO VÝROBNÍCH PODOBLASTÍ K 31.12. 2005
 /V HEKTARECH/

 ČESKÁ REPUBLIKA
 KRAJ: JIHOČESKÝ

| OKRES | ORNÁ PŮDA | | | | | | | | | | CELKEM | | |
|-------------------|-----------|----------|----------|----------|----------|----------|---------------|--------------|--------------|--------------|-------------|----------|---------------|
| | K1 | K2 | K3 | R1 | R2 | R3 | B1 | B2 | B3 | H1 | | H2 | NEZAŘAZ. |
| ČESKÉ BUDĚJOVICE | 0 | 0 | 0 | 0 | 0 | 0 | 31390 | 9542 | 21837 | 61 | 0 | 0 | 62830 |
| ČESKÝ KRUMLOV | 0 | 0 | 0 | 0 | 0 | 0 | 1381 | 2969 | 8360 | 7201 | 1531 | 0 | 21441 |
| JINDŘICHUV HRADEC | 0 | 0 | 0 | 0 | 0 | 0 | 17550 | 15503 | 26501 | 3722 | 0 | 0 | 63277 |
| PISEK | 0 | 0 | 0 | 0 | 0 | 0 | 26179 | 13910 | 7457 | 570 | 0 | 0 | 48117 |
| PRACHATICE | 0 | 0 | 0 | 0 | 0 | 0 | 8183 | 1680 | 2415 | 2211 | 4182 | 0 | 18671 |
| STRAKONICE | 0 | 0 | 0 | 0 | 0 | 0 | 29080 | 10994 | 5352 | 618 | 333 | 0 | 46376 |
| TABOR | 0 | 0 | 0 | 0 | 0 | 0 | 34126 | 8538 | 15366 | 507 | 0 | 0 | 58537 |
| CELKEM | 0 | 0 | 0 | 0 | 0 | 0 | 147889 | 63136 | 87289 | 14890 | 6046 | 0 | 319249 |

ZEMĚDĚLSKÁ PŮDA

| | | | | | | | | | | | | | |
|-------------------|----------|----------|----------|----------|----------|----------|---------------|--------------|---------------|--------------|--------------|----------|---------------|
| ČESKÉ BUDĚJOVICE | 0 | 0 | 0 | 0 | 0 | 0 | 41047 | 14041 | 30792 | 349 | 0 | 0 | 86229 |
| ČESKÝ KRUMLOV | 0 | 0 | 0 | 0 | 0 | 0 | 1894 | 4067 | 14640 | 27864 | 9158 | 0 | 57622 |
| JINDŘICHUV HRADEC | 0 | 0 | 0 | 0 | 0 | 0 | 20935 | 21277 | 40995 | 8483 | 0 | 0 | 91690 |
| PISEK | 0 | 0 | 0 | 0 | 0 | 0 | 32909 | 18553 | 10955 | 1134 | 0 | 0 | 63550 |
| PRACHATICE | 0 | 0 | 0 | 0 | 0 | 0 | 12792 | 2583 | 5025 | 6801 | 22621 | 0 | 49822 |
| STRAKONICE | 0 | 0 | 0 | 0 | 0 | 0 | 39137 | 16988 | 8541 | 1305 | 913 | 0 | 66863 |
| TABOR | 0 | 0 | 0 | 0 | 0 | 0 | 43106 | 11581 | 22820 | 1074 | 0 | 0 | 78581 |
| CELKEM | 0 | 0 | 0 | 0 | 0 | 0 | 191819 | 89089 | 133768 | 47009 | 32691 | 0 | 494377 |

ROZČLENĚNÍ ORNÉ A ZEMĚDĚLSKÉ PŮDY DO VÝROBNÍCH PODOBLASTÍ K 31.12. 2005
/V HEKTARECH/

ČESKÁ REPUBLIKA
KRAJ: PLZEŇSKÝ

| OKRES | ORNÁ PŮDA | | | | | | | | | | CELKEM | | |
|---------------|-----------|----------|----------|------------|-------------|--------------|---------------|--------------|--------------|-------------|-------------|----------|---------------|
| | K1 | K2 | K3 | R1 | R2 | R3 | B1 | B2 | B3 | H1 | | H2 | NEZÁŘAZ. |
| DOMAŽLICE | 0 | 0 | 0 | 0 | 0 | 0 | 35923 | 2475 | 3200 | 0 | 238 | 0 | 41837 |
| KLATOVY | 0 | 0 | 0 | 0 | 218 | 0 | 23812 | 12517 | 8224 | 2019 | 2889 | 0 | 49678 |
| PLZEŇ-MĚSTO | 0 | 0 | 0 | 0 | 870 | 2445 | 205 | 895 | 0 | 0 | 0 | 0 | 4415 |
| PLZEŇ-JIH | 0 | 0 | 0 | 972 | 1580 | 6153 | 29124 | 6264 | 2657 | 0 | 0 | 0 | 46749 |
| PLZEŇ-SEVER | 0 | 0 | 0 | 0 | 442 | 17197 | 25829 | 7771 | 3604 | 187 | 0 | 0 | 55030 |
| ROKYCANY | 0 | 0 | 0 | 0 | 0 | 975 | 16103 | 2543 | 391 | 0 | 0 | 0 | 20011 |
| TACHOV | 0 | 0 | 0 | 0 | 0 | 0 | 25591 | 11008 | 6937 | 1015 | 1275 | 0 | 45826 |
| CELKEM | 0 | 0 | 0 | 972 | 3109 | 26770 | 156587 | 43471 | 25012 | 3222 | 4403 | 0 | 263546 |

ZEMĚDĚLSKÁ PŮDA

| | | | | | | | | | | | | | |
|---------------|----------|----------|----------|-------------|-------------|--------------|---------------|--------------|--------------|-------------|--------------|----------|---------------|
| DOMAŽLICE | 0 | 0 | 0 | 0 | 0 | 0 | 47871 | 3450 | 6905 | 0 | 3361 | 0 | 61587 |
| KLATOVY | 0 | 0 | 0 | 0 | 336 | 0 | 33925 | 20246 | 16265 | 6211 | 12733 | 0 | 89717 |
| PLZEŇ-MĚSTO | 0 | 0 | 0 | 0 | 1064 | 3340 | 220 | 1483 | 0 | 0 | 0 | 0 | 6108 |
| PLZEŇ-JIH | 0 | 0 | 0 | 1143 | 2142 | 7684 | 39293 | 9420 | 5038 | 0 | 0 | 0 | 64720 |
| PLZEŇ-SEVER | 0 | 0 | 0 | 0 | 476 | 19575 | 31265 | 9961 | 5617 | 303 | 0 | 0 | 67198 |
| ROKYCANY | 0 | 0 | 0 | 0 | 0 | 1182 | 21808 | 3258 | 701 | 0 | 0 | 0 | 26948 |
| TACHOV | 0 | 0 | 0 | 0 | 0 | 0 | 32327 | 15173 | 11796 | 2021 | 5124 | 0 | 66441 |
| CELKEM | 0 | 0 | 0 | 1143 | 4019 | 31782 | 206708 | 62992 | 46321 | 8535 | 21219 | 0 | 382719 |

Tabulka č. 4

ROZČLENĚNÍ ORNÉ A ZEMĚDĚLSKÉ PŮDY DO VÝROBNÍCH PODOBLASTÍ K 31.12. 2005
/V HEKTARECH/

ČESKÁ REPUBLIKA
KRAJ: KARLOVARSKÝ

| OKRES | K1 | K2 | K3 | R1 | R2 | R3 | ORNÁ PŮDA | | | | | H1 | H2 | NEŽÁRAZ. | CELKEM |
|---------------|----------|----------|----------|----------|----------|-----------|--------------|-------------|--------------|-------------|-------------|----------|--------------|----------|--------|
| | | | | | | | B1 | B2 | B3 | B1 | B2 | | | | |
| CHEB | 0 | 0 | 0 | 0 | 0 | 0 | 12940 | 5447 | 4043 | 2210 | 417 | 0 | 25057 | | |
| KARLOVY VARY | 0 | 0 | 0 | 0 | 0 | 16 | 9104 | 2951 | 14065 | 726 | 55 | 0 | 26917 | | |
| SOKOLOV | 0 | 0 | 0 | 0 | 0 | 0 | 2575 | 236 | 929 | 193 | 677 | 0 | 4610 | | |
| CELKEM | 0 | 0 | 0 | 0 | 0 | 16 | 24619 | 8634 | 19037 | 3129 | 1149 | 0 | 56584 | | |

ZEMĚDĚLSKÁ PŮDA

| | | | | | | | | | | | | | |
|---------------|----------|----------|----------|----------|----------|-----------|--------------|--------------|--------------|-------------|--------------|-------------|---------------|
| CHEB | 0 | 0 | 0 | 0 | 0 | 0 | 18905 | 8976 | 10277 | 4295 | 1258 | 0 | 43712 |
| KARLOVY VARY | 0 | 0 | 0 | 0 | 0 | 96 | 16557 | 5417 | 29544 | 2945 | 3751 | 1927 | 60237 |
| SOKOLOV | 0 | 0 | 0 | 0 | 0 | 0 | 4796 | 708 | 5968 | 2305 | 6862 | 0 | 20640 |
| CELKEM | 0 | 0 | 0 | 0 | 0 | 96 | 40258 | 15102 | 45790 | 9545 | 11871 | 1927 | 124589 |

ROZČLENĚNÍ ORNÉ A ZEMĚDĚLSKÉ PŮDY DO VÝROBNÍCH PODOBLASTÍ K 31.12. 2005
/V HEKTARECH/

ČESKÁ REPUBLIKA
KRAJ: ÚSTECKÝ

| OKRES | K1 | K2 | K3 | R1 | R2 | R3 | B1 | B2 | B3 | H1 | H2 | NEZÁŘAZ. | CELKEM |
|----------------|----------|----------|----------|--------------|--------------|--------------|--------------|-------------|-------------|-------------|------------|----------|---------------|
| ORNÁ PŮDA | | | | | | | | | | | | | |
| DĚČÍN | 0 | 0 | 0 | 0 | 0 | 0 | 8166 | 1077 | 1883 | 66 | 0 | 0 | 11192 |
| CHOMUTOV | 0 | 0 | 0 | 7189 | 5593 | 6972 | 2189 | 1004 | 390 | 371 | 102 | 0 | 23808 |
| LITOMĚŘICE | 0 | 0 | 0 | 24837 | 20346 | 10434 | 4575 | 87 | 0 | 0 | 0 | 0 | 60280 |
| LOUNY | 0 | 0 | 0 | 21347 | 32547 | 11536 | 1824 | 0 | 0 | 0 | 0 | 0 | 67254 |
| MOST | 0 | 0 | 0 | 3506 | 4097 | 1279 | 175 | 376 | 3 | 3 | 10 | 0 | 9447 |
| TEPLICE | 0 | 0 | 0 | 661 | 4696 | 1883 | 726 | 120 | 106 | 84 | 0 | 0 | 8277 |
| ÚSTÍ NAD LABEM | 0 | 0 | 0 | 28 | 623 | 646 | 2441 | 645 | 36 | 855 | 0 | 0 | 5275 |
| CELKEM | 0 | 0 | 0 | 57569 | 67901 | 32751 | 20096 | 3310 | 2418 | 1378 | 111 | 0 | 185533 |

ZEMĚDĚLSKÁ PŮDA

| | | | | | | | | | | | | | |
|----------------|----------|----------|----------|--------------|--------------|--------------|--------------|-------------|-------------|--------------|-------------|----------|---------------|
| DĚČÍN | 0 | 0 | 0 | 0 | 0 | 0 | 23131 | 5430 | 7004 | 845 | 0 | 0 | 36411 |
| CHOMUTOV | 0 | 0 | 0 | 7665 | 6104 | 8843 | 5123 | 2067 | 1771 | 6482 | 1181 | 0 | 39235 |
| LITOMĚŘICE | 0 | 0 | 0 | 28858 | 23325 | 13111 | 8314 | 120 | 0 | 0 | 0 | 0 | 73727 |
| LOUNY | 0 | 0 | 0 | 23992 | 38324 | 14682 | 3210 | 0 | 0 | 0 | 0 | 0 | 80207 |
| MOST | 0 | 0 | 0 | 3707 | 5189 | 2054 | 445 | 651 | 353 | 497 | 648 | 0 | 13545 |
| TEPLICE | 0 | 0 | 0 | 828 | 6549 | 3626 | 1803 | 304 | 398 | 2441 | 0 | 0 | 15950 |
| ÚSTÍ NAD LABEM | 0 | 0 | 0 | 124 | 978 | 1889 | 10622 | 1046 | 330 | 3367 | 0 | 0 | 18356 |
| CELKEM | 0 | 0 | 0 | 65176 | 80469 | 44205 | 52648 | 9619 | 9856 | 13632 | 1828 | 0 | 277431 |

ROZČLENĚNÍ ORNÉ A ZEMĚDĚLSKÉ PŮDY DO VÝROBNÍCH PODOBLASTÍ K 31.12. 2005
 /V HEKTARECH/

 ČESKÁ REPUBLIKA
 KRAJ: LIBERECKÝ

| OKRES | K1 | K2 | K3 | R1 | R2 | R3 | ORNÁ PŮDA | | | | | | CELKEM |
|--------------------|----------|----------|----------|-------------|-------------|-------------|--------------|-------------|--------------|-------------|-------------|----------|--------------|
| | | | | | | | B1 | B2 | B3 | H1 | H2 | NEŽÁRAZ. | |
| ČESKÁ LÍPA | 0 | 0 | 0 | 366 | 4151 | 4306 | 12281 | 4566 | 449 | 60 | 0 | 0 | 26180 |
| JABLONEC NAD NISOU | 0 | 0 | 0 | 0 | 0 | 0 | 586 | 375 | 1463 | 407 | 367 | 0 | 3197 |
| LIBEREC | 0 | 0 | 0 | 1097 | 318 | 0 | 13078 | 4398 | 2792 | 349 | 6 | 0 | 22039 |
| SEMILY | 0 | 0 | 0 | 566 | 1683 | 232 | 2946 | 439 | 9283 | 1466 | 780 | 0 | 17396 |
| CELKEM | 0 | 0 | 0 | 2030 | 6153 | 4538 | 28892 | 9777 | 13987 | 2281 | 1154 | 0 | 68812 |

ZEMĚDĚLSKÁ PŮDA

| | | | | | | | | | | | | | |
|--------------------|----------|----------|----------|-------------|-------------|-------------|--------------|--------------|--------------|-------------|-------------|----------|---------------|
| ČESKÁ LÍPA | 0 | 0 | 0 | 499 | 5179 | 6662 | 23534 | 7181 | 2201 | 620 | 0 | 0 | 45876 |
| JABLONEC NAD NISOU | 0 | 0 | 0 | 0 | 0 | 0 | 946 | 944 | 4903 | 1571 | 4593 | 0 | 12956 |
| LIBEREC | 0 | 0 | 0 | 1497 | 485 | 0 | 22507 | 9279 | 8107 | 2143 | 272 | 0 | 44289 |
| SEMILY | 0 | 0 | 0 | 777 | 2730 | 322 | 5871 | 1275 | 17964 | 3521 | 4996 | 0 | 37457 |
| CELKEM | 0 | 0 | 0 | 2773 | 8394 | 6984 | 52858 | 18679 | 33176 | 7854 | 9860 | 0 | 140578 |

ČESKÁ REPUBLIKA
KRAJ: KRÁLOVÉHRADECKÝ

ROZČLENĚNÍ ORNÉ A ZEMĚDĚLSKÉ PŮDY DO VÝROBNÍCH PODOBLASTÍ K 31.12. 2005
/V HEKTARECH/

| OKRES | ORNÁ PŮDA | | | | | | | | | | CELKEM | | |
|---------------------|-----------|----------|----------|--------------|--------------|--------------|--------------|--------------|--------------|-------------|------------|----------|---------------|
| | K1 | K2 | K3 | R1 | R2 | R3 | B1 | B2 | B3 | H1 | | H2 | NEZÁŘAZ. |
| HRADEC KRÁLOVÉ | 0 | 0 | 0 | 18888 | 24086 | 6893 | 0 | 1998 | 0 | 0 | 0 | 0 | 51864 |
| JIČÍN | 0 | 0 | 0 | 29107 | 10163 | 2868 | 941 | 1633 | 1543 | 0 | 0 | 0 | 46256 |
| NÁCHOD | 0 | 0 | 0 | 5481 | 6813 | 2266 | 6850 | 1455 | 10584 | 283 | 133 | 0 | 33865 |
| RYCHNOV NAD KNĚŽNOU | 0 | 0 | 0 | 2560 | 9997 | 3988 | 7548 | 6514 | 1785 | 865 | 293 | 0 | 33549 |
| TRUTNOV | 0 | 0 | 0 | 439 | 4073 | 487 | 4387 | 208 | 17262 | 395 | 448 | 0 | 27699 |
| CELKEM | 0 | 0 | 0 | 56475 | 55131 | 16502 | 19726 | 11808 | 31174 | 1542 | 874 | 0 | 193233 |

ZEMĚDĚLSKÁ PŮDA

| | | | | | | | | | | | | | |
|---------------------|----------|----------|----------|--------------|--------------|--------------|--------------|--------------|--------------|-------------|-------------|----------|---------------|
| HRADEC KRÁLOVÉ | 0 | 0 | 0 | 22277 | 28235 | 8205 | 0 | 3164 | 0 | 0 | 0 | 0 | 61879 |
| JIČÍN | 0 | 0 | 0 | 35708 | 13258 | 3866 | 1483 | 3218 | 3116 | 0 | 0 | 0 | 60650 |
| NÁCHOD | 0 | 0 | 0 | 7720 | 8758 | 2953 | 10506 | 2887 | 18565 | 754 | 462 | 0 | 52605 |
| RYCHNOV NAD KNĚŽNOU | 0 | 0 | 0 | 3562 | 12843 | 5213 | 10315 | 10405 | 3479 | 5738 | 2577 | 0 | 54134 |
| TRUTNOV | 0 | 0 | 0 | 513 | 5858 | 748 | 6490 | 457 | 31026 | 651 | 4520 | 0 | 50264 |
| CELKEM | 0 | 0 | 0 | 69782 | 68952 | 20984 | 28795 | 20131 | 56187 | 7143 | 7559 | 0 | 279532 |

ROZČLENĚNÍ ORNÉ A ZEMĚDĚLSKÉ PŮDY DO VÝROBNÍCH PODOBLASTÍ K 31.12. 2005
/V HEKTARECH/

ČESKÁ REPUBLIKA
KRAJ: PARDUBICKÝ

| OKRES | K1 | K2 | K3 | R1 | R2 | R3 | ORNÁ PŮDA | | | | | H1 | H2 | NEŽÁŘAZ. | CELKEM |
|-----------------|----------|----------|----------|--------------|--------------|--------------|--------------|-------------|--------------|-------------|-------------|----------|----------|----------|---------------|
| | | | | | | | B1 | B2 | B3 | B1 | B2 | | | | |
| CHRUDIM | 0 | 0 | 0 | 19942 | 4742 | 1776 | 10159 | 3066 | 6112 | 1592 | 0 | 0 | 0 | 0 | 47388 |
| PARDOBICE | 0 | 0 | 0 | 4602 | 17944 | 19396 | 0 | 1798 | 0 | 0 | 0 | 0 | 0 | 0 | 43741 |
| SVITAVY | 0 | 0 | 0 | 3450 | 4493 | 768 | 37507 | 1815 | 11324 | 1598 | 169 | 0 | 0 | 0 | 61123 |
| USTÍ NAD ORLÍČÍ | 0 | 0 | 0 | 7242 | 1312 | 1717 | 21007 | 2602 | 9435 | 1269 | 3263 | 0 | 0 | 0 | 47848 |
| CELKEM | 0 | 0 | 0 | 35236 | 28490 | 23656 | 68673 | 9282 | 26871 | 4460 | 3433 | 0 | 0 | 0 | 200100 |

ZEMĚDĚLSKÁ PŮDA

| | | | | | | | | | | | | | | | |
|-----------------|----------|----------|----------|--------------|--------------|--------------|--------------|--------------|--------------|-------------|-------------|----------|----------|----------|---------------|
| CHRUDIM | 0 | 0 | 0 | 22384 | 5653 | 2250 | 14512 | 5315 | 10193 | 3253 | 0 | 0 | 0 | 0 | 63561 |
| PARDOBICE | 0 | 0 | 0 | 5273 | 21542 | 23659 | 0 | 2979 | 0 | 0 | 0 | 0 | 0 | 0 | 53453 |
| SVITAVY | 0 | 0 | 0 | 4070 | 5792 | 990 | 46636 | 2956 | 17316 | 2845 | 514 | 0 | 0 | 0 | 81117 |
| USTÍ NAD ORLÍČÍ | 0 | 0 | 0 | 8929 | 1608 | 2833 | 30438 | 4075 | 17323 | 3496 | 6651 | 0 | 0 | 0 | 75352 |
| CELKEM | 0 | 0 | 0 | 40655 | 34595 | 29733 | 91586 | 15324 | 44831 | 9593 | 7165 | 0 | 0 | 0 | 273483 |

Tabulka č. 9

ČESKÁ REPUBLIKA
KRAJ: VYSOČINA

ROZČLENĚNÍ ORNÉ A ZEMĚDĚLSKÉ PŮDY DO VÝROBNÍCH PODOBLASTÍ K 31.12. 2005
/V HEKTARECH/

| OKRES | ORNÁ PŮDA | | | | | | | | | | | CELKEM | |
|------------------|-----------|----------|----------|-------------|-------------|-------------|---------------|--------------|---------------|--------------|-------------|----------|---------------|
| | K1 | K2 | K3 | R1 | R2 | R3 | B1 | B2 | B3 | H1 | H2 | | NEŽÁRAZ. |
| HAVLÍČKŮV BROD | 0 | 0 | 0 | 1972 | 621 | 0 | 36303 | 7342 | 13030 | 541 | 0 | 0 | 59809 |
| JIHLAVA | 0 | 0 | 0 | 0 | 0 | 0 | 12417 | 4855 | 31641 | 3162 | 310 | 0 | 52384 |
| PELHŘÍMOV | 0 | 0 | 0 | 0 | 0 | 0 | 10874 | 12624 | 35204 | 1550 | 0 | 0 | 60251 |
| TŘEBÍČ | 0 | 0 | 0 | 0 | 2119 | 2169 | 48881 | 17739 | 13228 | 391 | 0 | 0 | 84528 |
| ŽDĀR NAD SÁZAVOU | 0 | 0 | 0 | 0 | 0 | 0 | 11555 | 13764 | 28537 | 6230 | 2386 | 0 | 62472 |
| CELKEM | 0 | 0 | 0 | 1972 | 2740 | 2169 | 120031 | 56323 | 121639 | 11874 | 2696 | 0 | 319444 |

ZEMĚDĚLSKÁ PŮDA

| | | | | | | | | | | | | | |
|------------------|----------|----------|----------|-------------|-------------|-------------|---------------|--------------|---------------|--------------|-------------|----------|---------------|
| HAVLÍČKŮV BROD | 0 | 0 | 0 | 2234 | 729 | 0 | 47113 | 9737 | 18911 | 1013 | 0 | 0 | 79737 |
| JIHLAVA | 0 | 0 | 0 | 0 | 0 | 0 | 15483 | 6517 | 42391 | 4748 | 651 | 0 | 69789 |
| PELHŘÍMOV | 0 | 0 | 0 | 0 | 0 | 0 | 13823 | 15989 | 47060 | 2200 | 0 | 0 | 79074 |
| TŘEBÍČ | 0 | 0 | 0 | 0 | 2371 | 2373 | 54284 | 20516 | 16696 | 484 | 0 | 0 | 96723 |
| ŽDĀR NAD SÁZAVOU | 0 | 0 | 0 | 0 | 0 | 0 | 14105 | 17344 | 39453 | 11128 | 5048 | 0 | 87078 |
| CELKEM | 0 | 0 | 0 | 2234 | 3100 | 2373 | 144808 | 70103 | 164510 | 19573 | 5700 | 0 | 412401 |

ROZČLENĚNÍ ORNÉ A ZEMĚDĚLSKÉ PŮDY DO VÝROBNÍCH PODOBLASTÍ K 31.12. 2005
/V HEKTARECH/

ČESKÁ REPUBLIKA
KRAJ: JIHMORAVSKÝ

| OKRES | ORNÁ PŮDA | | | | | | | | | | CELKEM | | |
|---------------|--------------|--------------|--------------|--------------|--------------|--------------|--------------|--------------|--------------|------------|----------|----------|---------------|
| | K1 | K2 | K3 | R1 | R2 | R3 | B1 | B2 | B3 | H1 | | H2 | NEZAŘAZ. |
| BLANSKO | 0 | 0 | 0 | 5569 | 2871 | 2974 | 8271 | 3588 | 7728 | 861 | 0 | 0 | 31860 |
| BRNO-MĚSTO | 0 | 0 | 0 | 2718 | 2142 | 495 | 0 | 25 | 0 | 0 | 0 | 0 | 5380 |
| BRNO-VENKOV | 12103 | 4725 | 207 | 18108 | 9388 | 3867 | 4310 | 3607 | 1851 | 88 | 0 | 0 | 58254 |
| BŘECLAV | 37348 | 15711 | 5107 | 0 | 911 | 3478 | 0 | 0 | 0 | 0 | 0 | 0 | 62556 |
| HODONÍN | 11773 | 20750 | 4924 | 405 | 6489 | 7320 | 1012 | 457 | 636 | 0 | 0 | 0 | 53766 |
| VYŠKOV | 724 | 0 | 0 | 19866 | 10505 | 10977 | 1249 | 599 | 363 | 0 | 0 | 1 | 44284 |
| ZNOJMO | 29621 | 19112 | 5930 | 3162 | 13913 | 9382 | 14516 | 7761 | 0 | 0 | 0 | 0 | 103398 |
| CELKEM | 91569 | 60298 | 16169 | 49828 | 46219 | 38494 | 29359 | 16036 | 10578 | 948 | 0 | 1 | 359498 |

ZEMĚDĚLSKÁ PŮDA

| | | | | | | | | | | | | | |
|---------------|---------------|--------------|--------------|--------------|--------------|--------------|--------------|--------------|--------------|-------------|----------|------------|---------------|
| BLANSKO | 0 | 0 | 0 | 6952 | 3686 | 3857 | 10903 | 5242 | 11968 | 1535 | 0 | 0 | 44143 |
| BRNO-MĚSTO | 0 | 0 | 0 | 3965 | 3266 | 742 | 0 | 44 | 0 | 0 | 0 | 0 | 8018 |
| BRNO-VENKOV | 13322 | 5639 | 277 | 20263 | 10765 | 5465 | 5164 | 4853 | 3140 | 107 | 0 | 0 | 68995 |
| BŘECLAV | 47197 | 20541 | 6892 | 0 | 1027 | 3934 | 0 | 0 | 0 | 0 | 0 | 0 | 79590 |
| HODONÍN | 14825 | 24531 | 6369 | 437 | 9004 | 9966 | 1987 | 978 | 1346 | 0 | 0 | 0 | 69443 |
| VYŠKOV | 745 | 0 | 0 | 21378 | 11158 | 12159 | 1500 | 802 | 559 | 0 | 0 | 105 | 48404 |
| ZNOJMO | 32559 | 21300 | 6138 | 3471 | 15252 | 10106 | 15757 | 8386 | 0 | 0 | 0 | 0 | 112969 |
| CELKEM | 108649 | 72011 | 19675 | 56466 | 54156 | 46229 | 35311 | 20305 | 17012 | 1642 | 0 | 105 | 431562 |

Tabulka č. 11

ČESKÁ REPUBLIKA
KRAJ: OLOMOUCKÝ

ROZČLENĚNÍ ORNÉ A ZEMĚDĚLSKÉ PŮDY DO VÝROBNÍCH PODOBLASTÍ K 31.12. 2005
/V HEKTARECH/

| OKRES | ORNÁ PŮDA | | | | | | | | | | | CELKEM | |
|---------------|-----------|----------|----------|---------------|--------------|--------------|--------------|--------------|--------------|-------------|-------------|----------|---------------|
| | K1 | K2 | K3 | R1 | R2 | R3 | B1 | B2 | B3 | H1 | H2 | | NEŽÁŘAZ. |
| JESENÍK | 0 | 0 | 0 | 0 | 3105 | 5200 | 2277 | 1482 | 1575 | 547 | 605 | 0 | 14792 |
| OLOMOUC | 0 | 0 | 0 | 50647 | 7788 | 377 | 2799 | 1903 | 3711 | 922 | 239 | 0 | 68385 |
| PROSTĚJOV | 0 | 0 | 0 | 30817 | 2367 | 632 | 4208 | 2582 | 6765 | 0 | 340 | 0 | 47712 |
| PŘEROV | 0 | 0 | 0 | 29060 | 4525 | 10675 | 1311 | 1636 | 2032 | 0 | 261 | 0 | 49500 |
| ŠUMPERK | 0 | 0 | 0 | 4031 | 4997 | 3608 | 4353 | 4638 | 3696 | 2731 | 1727 | 0 | 29782 |
| CELKEM | 0 | 0 | 0 | 114555 | 22783 | 20492 | 14948 | 12241 | 17779 | 4200 | 3172 | 0 | 210171 |

ZEMĚDĚLSKÁ PŮDA

| | | | | | | | | | | | | | |
|---------------|----------|----------|----------|---------------|--------------|--------------|--------------|--------------|--------------|--------------|--------------|----------|---------------|
| JESENÍK | 0 | 0 | 0 | 0 | 3327 | 6227 | 3516 | 2332 | 3912 | 1960 | 2869 | 0 | 24142 |
| OLOMOUC | 0 | 0 | 0 | 55894 | 9284 | 458 | 3722 | 2623 | 11890 | 1666 | 1760 | 0 | 87298 |
| PROSTĚJOV | 0 | 0 | 0 | 33111 | 2830 | 766 | 4899 | 3325 | 8728 | 0 | 619 | 0 | 54279 |
| PŘEROV | 0 | 0 | 0 | 33280 | 5802 | 12644 | 1927 | 2778 | 3013 | 0 | 355 | 0 | 59799 |
| ŠUMPERK | 0 | 0 | 0 | 4651 | 5942 | 5220 | 6019 | 7310 | 8690 | 7926 | 10714 | 0 | 56474 |
| CELKEM | 0 | 0 | 0 | 126937 | 27185 | 25316 | 20083 | 18368 | 36233 | 11552 | 16317 | 0 | 281992 |

ROZČLENĚNÍ ORNÉ A ZEMĚDĚLSKÉ PŮDY DO VÝROBNÍCH PODOBLASTÍ K 31.12. 2005
/V HEKTARECH/

ČESKÁ REPUBLIKA
KRAJ: ZLÍNSKÝ

| OKRES | ORNÁ PŮDA | | | | | | | | | | CELKEM | | |
|------------------|-------------|----------|----------|--------------|--------------|--------------|-------------|--------------|-------------|------------|--------------|----------|---------------|
| | K1 | K2 | K3 | R1 | R2 | R3 | B1 | B2 | B3 | H1 | | H2 | NEZAŘAZ. |
| KROMĚŘÍŽ | 0 | 0 | 0 | 23473 | 8865 | 8793 | 132 | 815 | 0 | 0 | 78 | 0 | 42155 |
| UHERSKÉ HRADIŠTĚ | 6602 | 0 | 0 | 3670 | 14283 | 12525 | 264 | 1331 | 2138 | 0 | 614 | 0 | 41427 |
| VSETÍN | 0 | 0 | 0 | 0 | 0 | 548 | 2392 | 3901 | 398 | 638 | 7915 | 0 | 15792 |
| ZLÍN | 38 | 0 | 0 | 4307 | 2369 | 1818 | 3243 | 4558 | 5992 | 0 | 4098 | 0 | 26424 |
| CELKEM | 6640 | 0 | 0 | 31450 | 25517 | 23683 | 6032 | 10604 | 8528 | 638 | 12705 | 0 | 125798 |

ZEMĚDĚLSKÁ PŮDA

| | | | | | | | | | | | | | |
|------------------|-------------|----------|----------|--------------|--------------|--------------|-------------|--------------|--------------|-------------|--------------|----------|---------------|
| KROMĚŘÍŽ | 0 | 0 | 0 | 25661 | 10361 | 10907 | 157 | 1368 | 0 | 0 | 821 | 0 | 49276 |
| UHERSKÉ HRADIŠTĚ | 7670 | 0 | 0 | 4130 | 17632 | 17316 | 672 | 3114 | 4969 | 0 | 2437 | 0 | 57942 |
| VSETÍN | 0 | 0 | 0 | 0 | 0 | 648 | 3123 | 6151 | 1041 | 2448 | 27304 | 0 | 40715 |
| ZLÍN | 109 | 0 | 0 | 5343 | 2834 | 2257 | 4629 | 7542 | 12314 | 0 | 12535 | 0 | 47562 |
| CELKEM | 7780 | 0 | 0 | 35134 | 30826 | 31129 | 8581 | 18176 | 18323 | 2448 | 43097 | 0 | 195495 |

ČESKÁ REPUBLIKA
KRAJ: MORAVSKOSLEZSKÝ

ROZČLENĚNÍ ORNÉ A ZEMĚDĚLSKÉ PŮDY DO VÝROBNÍCH PODOBLASTÍ K 31.12. 2005
/V HEKTARECH/

| OKRES | ORNÁ PŮDA | | | | | | | | | | | CELKEM | |
|---------------|-----------|----------|----------|--------------|--------------|--------------|--------------|--------------|--------------|-------------|-------------|----------|---------------|
| | K1 | K2 | K3 | R1 | R2 | R3 | B1 | B2 | B3 | H1 | H2 | | NEŽAŘAZ. |
| BRUNTÁL | 0 | 0 | 0 | 5611 | 984 | 1077 | 7489 | 4166 | 7500 | 3003 | 1886 | 0 | 31715 |
| FRÝDEK-MÍSTEK | 0 | 0 | 0 | 0 | 0 | 1207 | 7331 | 4519 | 4640 | 1472 | 5231 | 0 | 24399 |
| KARVINÁ | 0 | 0 | 0 | 0 | 0 | 817 | 3085 | 5462 | 2614 | 0 | 0 | 0 | 11978 |
| NOVÝ JÍČÍN | 0 | 0 | 0 | 0 | 0 | 20713 | 7581 | 8148 | 6450 | 328 | 1325 | 0 | 44544 |
| OPAVA | 0 | 0 | 0 | 16840 | 9585 | 6896 | 14560 | 4524 | 4135 | 0 | 856 | 0 | 57395 |
| OSTRAVA-MĚSTO | 0 | 0 | 0 | 0 | 0 | 4953 | 0 | 391 | 0 | 0 | 0 | 0 | 5345 |
| CELKEM | 0 | 0 | 0 | 22450 | 10569 | 35662 | 40046 | 27210 | 25339 | 4803 | 9297 | 0 | 175376 |

ZEMĚDĚLSKÁ PŮDA

| | | | | | | | | | | | | | |
|---------------|----------|----------|----------|--------------|--------------|--------------|--------------|--------------|--------------|--------------|--------------|----------|---------------|
| BRUNTÁL | 0 | 0 | 0 | 6206 | 1332 | 1254 | 10417 | 6913 | 19531 | 13010 | 13106 | 0 | 71769 |
| FRÝDEK-MÍSTEK | 0 | 0 | 0 | 0 | 0 | 1770 | 10453 | 6816 | 7379 | 4014 | 19601 | 0 | 50034 |
| KARVINÁ | 0 | 0 | 0 | 0 | 0 | 1045 | 3783 | 8503 | 4183 | 0 | 0 | 0 | 17514 |
| NOVÝ JÍČÍN | 0 | 0 | 0 | 0 | 0 | 25397 | 9290 | 11132 | 10029 | 880 | 3049 | 0 | 59778 |
| OPAVA | 0 | 0 | 0 | 18748 | 10705 | 8621 | 17422 | 6364 | 6401 | 0 | 1742 | 0 | 70003 |
| OSTRAVA-MĚSTO | 0 | 0 | 0 | 0 | 0 | 7818 | 0 | 742 | 0 | 0 | 0 | 0 | 8560 |
| CELKEM | 0 | 0 | 0 | 24954 | 12036 | 45906 | 51365 | 40470 | 47524 | 17903 | 37499 | 0 | 277658 |

ČESKÁ REPUBLIKA

ROZČLENĚNÍ ORNÉ A ZEMĚDĚLSKÉ PŮDY DO VÝROBNÍCH PODOBLASTÍ K 31.12. 2005
/V HEKTARECH/

| KRAJ | ORNÁ PŮDA | | | | | | | | | | | H2 | NEZAŘAZ. | CELKEM | |
|-----------------|--------------|--------------|--------------|---------------|---------------|---------------|---------------|---------------|---------------|--------------|--------------|----------|----------|----------|----------------|
| | K1 | K2 | K3 | R1 | R2 | R3 | B1 | B2 | B3 | H1 | H2 | | | | |
| HL. MĚSTO PRAHA | 0 | 0 | 0 | 9678 | 3992 | 1559 | 0 | 100 | 0 | 0 | 0 | 0 | 0 | 0 | 15329 |
| STŘEDOČESKÝ | 0 | 0 | 0 | 167514 | 116540 | 73702 | 105977 | 74494 | 16033 | 317 | 0 | 0 | 0 | 0 | 554576 |
| JIHOČESKÝ | 0 | 0 | 0 | 0 | 0 | 0 | 147889 | 63136 | 87289 | 14890 | 6046 | 0 | 0 | 0 | 319249 |
| PLZEŇSKÝ | 0 | 0 | 0 | 972 | 3109 | 26770 | 156587 | 43471 | 25012 | 3222 | 4403 | 0 | 0 | 0 | 263546 |
| KARLOVARSKÝ | 0 | 0 | 0 | 0 | 0 | 16 | 24619 | 8634 | 19037 | 3129 | 1149 | 0 | 0 | 0 | 56584 |
| ÚSTECKÝ | 0 | 0 | 0 | 57569 | 67901 | 32751 | 20096 | 3310 | 2418 | 1378 | 111 | 0 | 0 | 0 | 185533 |
| LIBERECKÝ | 0 | 0 | 0 | 2030 | 6153 | 4538 | 28892 | 9777 | 13987 | 2281 | 1154 | 0 | 0 | 0 | 68812 |
| KRÁLOVÉHRADECKÝ | 0 | 0 | 0 | 56475 | 55131 | 16502 | 19726 | 11808 | 31174 | 1542 | 874 | 0 | 0 | 0 | 193233 |
| PARDUBICKÝ | 0 | 0 | 0 | 35236 | 28490 | 23656 | 68673 | 9282 | 26871 | 4460 | 3433 | 0 | 0 | 0 | 200100 |
| VYSOČINA | 0 | 0 | 0 | 1972 | 2740 | 2169 | 120031 | 56323 | 121639 | 11874 | 2696 | 0 | 0 | 0 | 319444 |
| JIHOMORAVSKÝ | 91569 | 60298 | 16169 | 49828 | 46219 | 38494 | 29359 | 16036 | 10578 | 948 | 0 | 1 | 0 | 0 | 359498 |
| OLOMOUCKÝ | 0 | 0 | 0 | 114555 | 22783 | 20492 | 14948 | 12241 | 17779 | 4200 | 3172 | 0 | 0 | 0 | 210171 |
| ZLÍNSKÝ | 6640 | 0 | 0 | 31450 | 25517 | 23683 | 6032 | 10604 | 8528 | 638 | 12705 | 0 | 0 | 0 | 125798 |
| MORAVSKOSLEZSKÝ | 0 | 0 | 0 | 22450 | 10569 | 35662 | 40046 | 27210 | 25339 | 4803 | 9297 | 0 | 0 | 0 | 175376 |
| CELKEM | 98209 | 60298 | 16169 | 549729 | 389144 | 299993 | 782874 | 346427 | 405684 | 53683 | 45039 | 1 | 0 | 0 | 3047249 |

| ZEMĚDĚLSKÁ PŮDA | | | | | | | | | | | | | | | |
|-----------------|---------------|--------------|--------------|---------------|---------------|---------------|----------------|---------------|---------------|---------------|---------------|-------------|----------|----------|----------------|
| HL. MĚSTO PRAHA | 0 | 0 | 0 | 11889 | 6513 | 2108 | 0 | 360 | 0 | 0 | 0 | 0 | 0 | 0 | 20870 |
| STŘEDOČESKÝ | 0 | 0 | 0 | 184585 | 132793 | 88547 | 132804 | 101598 | 25675 | 790 | 0 | 0 | 0 | 0 | 666793 |
| JIHOČESKÝ | 0 | 0 | 0 | 0 | 0 | 0 | 191819 | 89089 | 133768 | 47009 | 32691 | 0 | 0 | 0 | 494376 |
| PLZEŇSKÝ | 0 | 0 | 0 | 1143 | 4019 | 31782 | 206708 | 62992 | 46321 | 8535 | 21219 | 0 | 0 | 0 | 382719 |
| KARLOVARSKÝ | 0 | 0 | 0 | 0 | 0 | 96 | 40258 | 15102 | 45790 | 9545 | 11871 | 1927 | 0 | 0 | 124589 |
| ÚSTECKÝ | 0 | 0 | 0 | 65176 | 80469 | 44205 | 52648 | 9619 | 9856 | 13632 | 1828 | 0 | 0 | 0 | 277431 |
| LIBERECKÝ | 0 | 0 | 0 | 2773 | 8394 | 6984 | 52858 | 18679 | 33176 | 7854 | 9860 | 0 | 0 | 0 | 140578 |
| KRÁLOVÉHRADECKÝ | 0 | 0 | 0 | 69782 | 68952 | 20984 | 28795 | 20131 | 56187 | 7143 | 7559 | 0 | 0 | 0 | 279532 |
| PARDUBICKÝ | 0 | 0 | 0 | 40655 | 34595 | 29733 | 91586 | 15324 | 44831 | 9593 | 7165 | 0 | 0 | 0 | 273483 |
| VYSOČINA | 0 | 0 | 0 | 2234 | 3100 | 2373 | 144808 | 70103 | 164510 | 19573 | 5700 | 0 | 0 | 0 | 412401 |
| JIHOMORAVSKÝ | 108649 | 72011 | 19675 | 56466 | 54156 | 46229 | 35311 | 20305 | 17012 | 1642 | 0 | 105 | 0 | 0 | 431562 |
| OLOMOUCKÝ | 0 | 0 | 0 | 126937 | 27185 | 25316 | 20083 | 18368 | 36233 | 11552 | 16317 | 0 | 0 | 0 | 281992 |
| ZLÍNSKÝ | 7780 | 0 | 0 | 35134 | 30826 | 31129 | 8581 | 18176 | 18323 | 2448 | 43097 | 0 | 0 | 0 | 195495 |
| MORAVSKOSLEZSKÝ | 0 | 0 | 0 | 24954 | 12036 | 45906 | 51365 | 40470 | 47524 | 17903 | 37499 | 0 | 0 | 0 | 277658 |
| CELKEM | 116429 | 72011 | 19675 | 621729 | 463039 | 375393 | 1057625 | 500316 | 679205 | 157221 | 194807 | 2032 | 0 | 0 | 4259480 |

Statistická ročenka půdního fondu České republiky

1. vydání. Zpracoval a vydal Český úřad zeměměřický a katastrální.

Vytiskl Zeměměřický úřad.

Vydáno v březnu 2006. EP 2006

ISBN 80-86918-02-5



9 788086 918020

ISSN 1210-4604