



ČESKÝ ÚŘAD ZEMĚMĚŘICKÝ A KATASTRÁLNÍ

**STATISTICKÁ ROČENKA  
PŮDNÍHO FONDU  
ČESKÉ REPUBLIKY**

**Souhrnné výstupy ze souboru popisných informací  
katastru nemovitostí České republiky se stavem  
ke dni 31. prosince 2007**

**PRAHA 2008**

**ISBN 978-80-86918-53-2**

**ISSN 1210-4604**

## OBSAH

Str.

|              |  |  |    |
|--------------|--|--|----|
| Úvod         |  |  | 5  |
|              | Přehled správního rozdělení ČR podle krajů a okresů  |  | 6  |
|              | I.<br>Stav a vývoj půdního fondu ČR<br>podle údajů katastru nemovitostí k 31.12. 2007  |  |    |
| Tabulka č. 1 | Změny jednotlivých druhů pozemků v roce 2007   |  | 8  |
| 2            | Vývoj jednotlivých druhů pozemků zemědělské půdy a lesních pozemků od roku 1966  |  | 9  |
| 3            | Výměra zemědělské a orné půdy v ČR na 1 obyvatele k 31.12. 2007  |  | 10 |
|              | Vývoj podílu výměry zemědělské a orné půdy v ČR na 1 obyvatele<br>v letech 1936-2007   |  |    |
| 4            | Podíl zemědělské půdy v procentech v jednotlivých okresech ČR v roce 2007  |  | 11 |
| 5            | Podíl lesních pozemků v procentech v jednotlivých okresech ČR v roce 2007  |  | 12 |
|              | II.<br>Úhrnné hodnoty druhů pozemků podle údajů katastru nemovitostí<br>včetně přehledů o počtu objektů evidovaných v katastru nemovitostí k 31.12. 2007 |  |    |
| Tabulka č. 1 | CZ020 Středočeský kraj   |  | 14 |
| 2            | CZ031 Jihočeský kraj   |  | 15 |
| 3            | CZ032 Plzeňský kraj  |  | 16 |
| 4            | CZ041 Karlovarský kraj   |  | 17 |
| 5            | CZ042 Ústecký kraj   |  | 18 |
| 6            | CZ051 Liberecký kraj   |  | 19 |
| 7            | CZ052 Královéhradecký kraj   |  | 20 |
| 8            | CZ053 Pardubický kraj  |  | 21 |
| 9            | CZ061 Vysočina   |  | 22 |
| 10           | CZ062 Jihomoravský kraj  |  | 23 |
| 11           | CZ071 Olomoucký kraj   |  | 24 |
| 12           | CZ072 Zlínský kraj   |  | 25 |
| 13           | CZ080 Moravskoslezský kraj   |  | 26 |
| 14           | Česká republika  |  | 27 |
|              | III.<br>Rozčlenění orné a zemědělské půdy do výrobních podoblastí<br>podle údajů ÚHDP k 31.12. 2007  |  |    |
| Tabulka č. 1 | CZ020 Středočeský kraj   |  | 30 |
| 2            | CZ031 Jihočeský kraj   |  | 31 |
| 3            | CZ032 Plzeňský kraj  |  | 32 |
| 4            | CZ041 Karlovarský kraj   |  | 33 |
| 5            | CZ042 Ústecký kraj   |  | 34 |
| 6            | CZ051 Liberecký kraj   |  | 35 |
| 7            | CZ052 Královéhradecký kraj   |  | 36 |
| 8            | CZ053 Pardubický kraj  |  | 37 |
| 9            | CZ061 Vysočina   |  | 38 |
| 10           | CZ062 Jihomoravský kraj  |  | 39 |
| 11           | CZ071 Olomoucký kraj   |  | 40 |
| 12           | CZ072 Zlínský kraj   |  | 41 |
| 13           | CZ080 Moravskoslezský kraj   |  | 42 |
| 14           | Česká republika  |  | 43 |



## Úvod

Katastr nemovitostí České republiky byl vytvořen zákonem České národní rady č. 344/1992 Sb., a navázal na dosavadní evidenci nemovitostí, která byla vedena na území České republiky od roku 1964.

Správu katastru nemovitostí vykonává Český úřad zeměměřický a katastrální jako ústřední orgán státní správy a katastrální úřady, jako územní orgány státní správy.

Údaje katastru nemovitostí se využívají pro všechny úkony, které se týkají nemovitostí, zejména pro řešení vlastnických práv a jiných věcných práv k nemovitostem, nájmu a výpůjček nemovitostí, pro stanovování daní z nemovitostí a pro ochranu zemědělského půdního fondu a lesního fondu. Katastr nemovitostí poskytuje základní údaje o územním členění státu, zejména výměry územních správních jednotek (obcí, okresů, krajů) a údaje o rozčlenění půdního fondu v těchto jednotkách.

Rozčlenění půdního fondu se provádí podle jednotlivých druhů pozemků (orná půda, chmelnice, vinice, zahrady, ovocné sady, trvalé travní porosty, lesní pozemky, vodní plochy, zastavěné plochy a nádvoří, ostatní plochy) a podle výrobních podoblastí.

Podle dohody resortů zeměměřictví a katastru, zemědělství a statistiky provedly katastrální úřady k 31. prosinci 2007 sumarizaci úhrnných hodnot druhů pozemků podle údajů katastru nemovitostí. Výsledky této sumarizace za jednotlivé okresy a kraje jsou uvedeny v této „Statistické ročence půdního fondu České republiky“, kterou vydává Český úřad zeměměřický a katastrální zejména pro potřebu státních orgánů na různých stupních řízení.

Publikované údaje jsou uspořádány do 3 skupin označených vždy římskými číslicemi I až III.

Skupina I. - obsahuje tabulky a grafy, které vyjadřují stav a vývoj půdního fondu podle údajů katastru nemovitostí k 31. prosinci 2007. Meziroční změny v celkových výměrách vyplývají z postupného zavádění obnoveného katastrálního operátu. Údaje o počtu obyvatel (tabulka č. 3) byly převzaty z údajů Českého statistického úřadu (počty obyvatel v obcích ČR k 1. 1. 2007).

Skupina II. - obsahuje úhrnné hodnoty druhů pozemků podle stavu k 31. prosinci 2007.

Uvedené výkazy úhrnných hodnot druhů pozemků podle okresů představují výměry okresů, krajů a republiky v jejich územních správních hranicích. Dále jsou uvedeny počty objektů evidovaných v katastru nemovitostí: obce, části obcí, katastrální území, parcely katastru nemovitostí (KN), parcely ve zjednodušené evidenci (ZE), budovy s čísly popisnými, s čísly evidenčními, bez čísel, byty a nebytové prostory (jednotky), vlastníci a listy vlastnictví. Druhy pozemků a jejich charakteristiky jsou uvedeny v příloze k vyhlášce č. 190/1996 Sb., kterou se provádí zákon č. 265/1992 Sb. a zákon ČNR č. 344/1992 Sb., ve znění pozdějších zákonů.

Skupina III. - obsahuje přehledy o rozčlenění orné a zemědělské půdy do výrobních podoblastí, provedené na základě výsledků sumarizace úhrnných hodnot druhů pozemků k 31. prosinci 2007.

Podle přírodních a ekonomických podmínek jsou jednotlivé obce ČR zařazeny do pěti výrobních oblastí a jedenácti podoblastí:

1. Výrobní oblast kukuřičná se třemi podoblastmi K1, K2, K3
2. Výrobní oblast řepařská se třemi podoblastmi R1, R2, R3
3. Výrobní oblast bramborářská se dvěma podoblastmi B1 a B2
4. Výrobní oblast bramborářsko-ovesná s jednou podoblastí B3
5. Výrobní oblast horská se dvěma podoblastmi H1 a H2

Upozornění: drobné nesoulady na posledních místech čísel jsou způsobeny zaokrouhlováním.

# PŘEHLED SPRÁVNÍHO ROZDĚLENÍ ČR

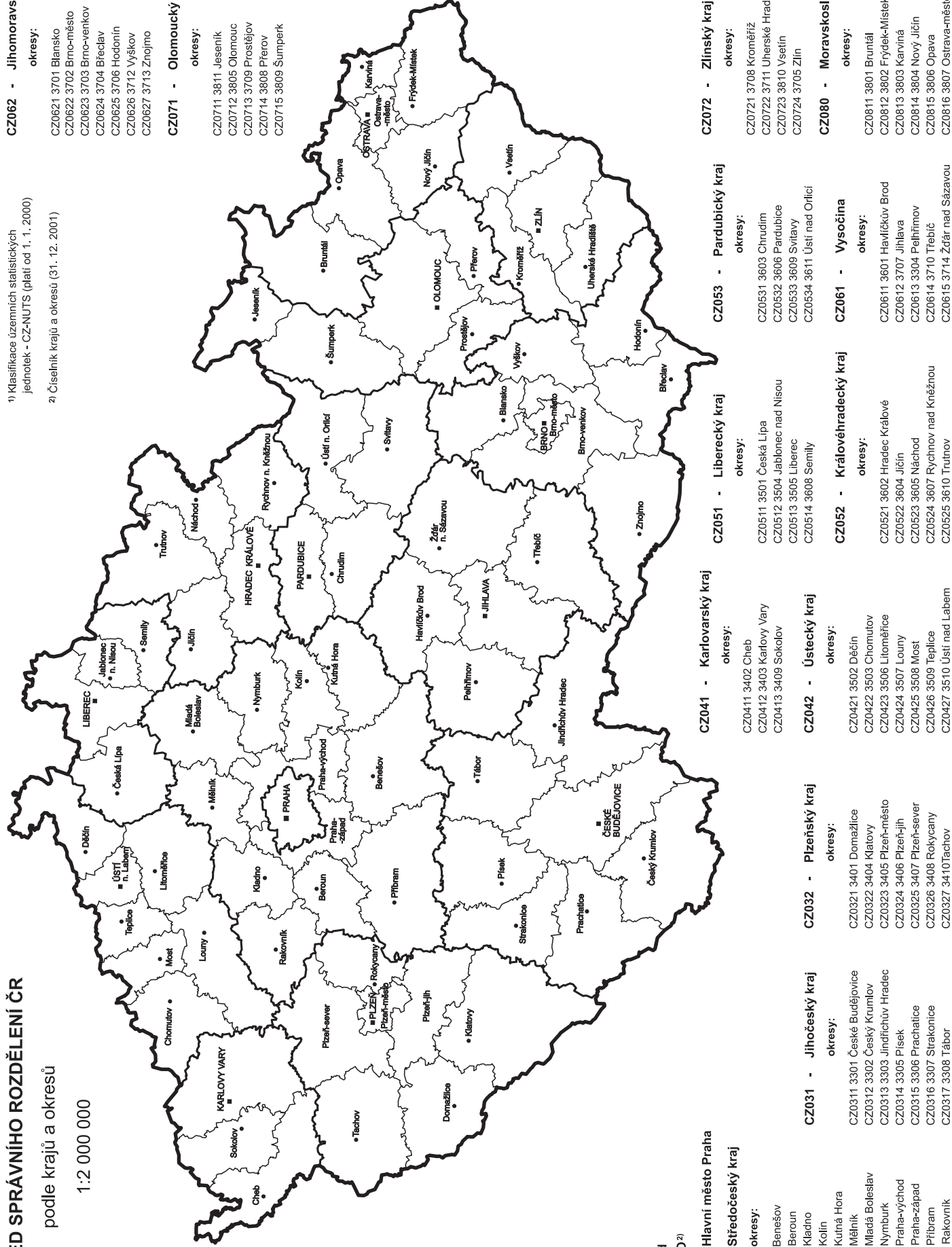
podle krajů a okresů<sup>1)</sup>

1:2 000 000

**CZ062 - Jihomoravský kraj**  
okresy:  
CZ0621 3701 Blansko  
CZ0622 3702 Brno-město  
CZ0623 3703 Brno-venkov  
CZ0624 3704 Břeclav  
CZ0625 3706 Hodonín  
CZ0626 3712 Vyškov  
CZ0627 3713 Znojmo

**CZ071 - Olomoucký kraj**  
okresy:  
CZ0711 3811 Jeseník  
CZ0712 3805 Olomouc  
CZ0713 3709 Prostějov  
CZ0714 3808 Přerov  
CZ0715 3809 Šumperk

1) Klasifikace územních statistických jednotek - CZ-NUTS (platí od 1. 1. 2000)  
2) Číselník krajů a okresů (31. 12. 2001)



Číselný kód  
NUTS <sup>1)</sup> ČKO <sup>2)</sup>

**CZ010** Hlavní město Praha

**CZ020** Středočeský kraj

okresy:  
CZ0211 3201 Benešov  
CZ0212 3202 Beroun  
CZ0213 3203 Kladno  
CZ0214 3204 Kolin  
CZ0215 3205 Kutná Hora  
CZ0216 3206 Mělník  
CZ0217 3207 Mladá Boleslav  
CZ0218 3208 Nymburk  
CZ0219 3209 Praha-východ  
CZ021A 3210 Praha-západ  
CZ021B 3211 Příbram  
CZ021C 3212 Rakovník

**CZ041** - Karlovarský kraj

okresy:  
CZ0411 3402 Cheb  
CZ0412 3403 Karlovy Vary  
CZ0413 3409 Sokolov

**CZ051** - Liberecký kraj

okresy:  
CZ0511 3501 Česká Lípa  
CZ0512 3504 Jablonec nad Nisou  
CZ0513 3505 Liberec  
CZ0514 3508 Semily

**CZ053** - Pardubický kraj

okresy:  
CZ0531 3603 Chrudim  
CZ0532 3606 Pardubice  
CZ0533 3609 Svitavy  
CZ0534 3611 Ústí nad Orlicí

**CZ072** - Zlínský kraj

okresy:  
CZ0721 3708 Kroměříž  
CZ0722 3711 Uherské Hradiště  
CZ0723 3810 Vsetín  
CZ0724 3705 Zlín

**CZ031** - Jihočeský kraj

okresy:  
CZ0311 3301 České Budějovice  
CZ0312 3302 Český Krumlov  
CZ0313 3303 Jindřichův Hradec  
CZ0314 3305 Písek  
CZ0315 3306 Prachatice  
CZ0316 3307 Strakonice  
CZ0317 3308 Tabor

**CZ042** - Ústecký kraj

okresy:  
CZ0421 3502 Děčín  
CZ0422 3503 Chomutov  
CZ0423 3506 Litoměřice  
CZ0424 3507 Louny  
CZ0425 3508 Most  
CZ0426 3509 Teplice  
CZ0427 3510 Ústí nad Labem

**CZ052** - Královéhradecký kraj

okresy:  
CZ0521 3602 Hradec Králové  
CZ0522 3604 Jičín  
CZ0523 3605 Náchod  
CZ0524 3607 Rychnov nad Kněžnou  
CZ0525 3610 Trutnov

**CZ061** - Vysočina

okresy:  
CZ0611 3601 Havlíčkův Brod  
CZ0612 3707 Jihlava  
CZ0613 3304 Pelhřimov  
CZ0614 3710 Třebíč  
CZ0615 3714 Žďár nad Sázavou

**CZ080** - Moravskoslezský kraj

okresy:  
CZ0811 3801 Bruntál  
CZ0812 3802 Frydek-Místek  
CZ0813 3803 Karviná  
CZ0814 3804 Nový Jičín  
CZ0815 3806 Opava  
CZ0816 3807 Ostrava-město

I.

**STAV A VÝVOJ  
PŮDNÍHO FONDU ČR**

podle údajů katastru nemovitostí k 31. 12. 2007



Změny jednotlivých druhů pozemků v roce 2007  
(v hektarech)

| Druh pozemku               | Výměra v ha    |                | Rozdíl<br>ha |
|----------------------------|----------------|----------------|--------------|
|                            | k 31. 12. 2006 | k 31. 12. 2007 |              |
| orná půda                  | 3 039 669      | 3 032 448      | -721         |
| chmelnice                  | 10 844         | 10 766         | -78          |
| vinice                     | 18 906         | 19 116         | 210          |
| zahrady                    | 162 033        | 162 322        | 289          |
| ovocné sady                | 46 725         | 46 537         | -188         |
| trvalé trav. porosty       | 976 226        | 977 988        | 1762         |
| zemědělská půda            | 4 254 403      | 4 249 177      | -526         |
| lesní pozemky              | 2 649 147      | 2 651 209      | 2062         |
| vodní plochy               | 161 421        | 162 122        | 701          |
| zastavěné plochy a nádvoří | 130 194        | 130 574        | 380          |
| ostatní plochy             | 691 534        | 693 584        | 2050         |
| nezemědělská půda          | 3 632 296      | 3 637 489      | 5 193        |
| celkem                     | 7 886 699      | 7 886 666      | -33          |

Rozdíl v celkové výměře je způsoben obnovou katastrálního operátu v jiné souřadnicové soustavě

Vývoj jednotlivých druhů pozemků zemědělské půdy a lesních pozemků od roku 1966  
(v hektarech)

| Stav ke dni  | Druh pozemku |           |        |         |             |                      |         |           |           |               |
|--------------|--------------|-----------|--------|---------|-------------|----------------------|---------|-----------|-----------|---------------|
|              | orná půda    | chmelnice | vínice | zahrady | ovocné sady | louky                |         | pastviny  | zem. půda | lesní pozemky |
|              |              |           |        |         |             | trvalé trav. porosty | 7       |           |           |               |
| 1            | 2            | 3         | 4      | 5       | 6           | 7                    | 8       | 9         | 10        |               |
| 1.4. 1966    | 3 351 570    | 9 427     | 7 984  | 146 960 | 48 092      | 658 306              | 291 794 | 4 514 133 | 2 599 628 |               |
| 1.4. 1971    | 3 320 179    | 8 991     | 9 725  | 147 354 | 54 101      | 640 770              | 288 643 | 4 469 763 | 2 608 445 |               |
| 1.1. 1976    | 3 316 341    | 10 162    | 12 409 | 148 785 | 54 428      | 615 281              | 286 106 | 4 443 512 | 2 612 461 |               |
| 1.1. 1981    | 3 293 392    | 10 612    | 15 008 | 150 969 | 53 539      | 577 572              | 273 230 | 4 374 322 | 2 623 807 |               |
| 1.1. 1986    | 3 268 974    | 11 213    | 16 226 | 155 284 | 52 663      | 566 736              | 256 351 | 4 327 447 | 2 626 059 |               |
| 1.1. 1991    | 3 219 030    | 11 315    | 15 821 | 157 747 | 51 079      | 576 506              | 255 989 | 4 287 487 | 2 629 483 |               |
| 1.1. 1996    | 3 142 642    | 11 427    | 15 633 | 158 697 | 50 091      | 629 691              | 271 642 | 4 279 823 | 2 630 129 |               |
| 31.12. 2000  | 3 082 383    | 11 232    | 15 574 | 160 609 | 49 008      |                      | 961 070 | 4 279 876 | 2 637 289 |               |
| 31.12. 2005  | 3 047 249    | 10 967    | 18 670 | 161 811 | 46 994      |                      | 973 789 | 4 259 480 | 2 647 416 |               |
| 31.12. 2006  | 3 039 669    | 10 844    | 18 906 | 162 033 | 46 725      |                      | 976 226 | 4 254 403 | 2 649 147 |               |
| 31. 12. 2007 | 3 032 448    | 10 766    | 19 116 | 162 322 | 46 537      |                      | 977 988 | 4 249 177 | 2 651 209 |               |

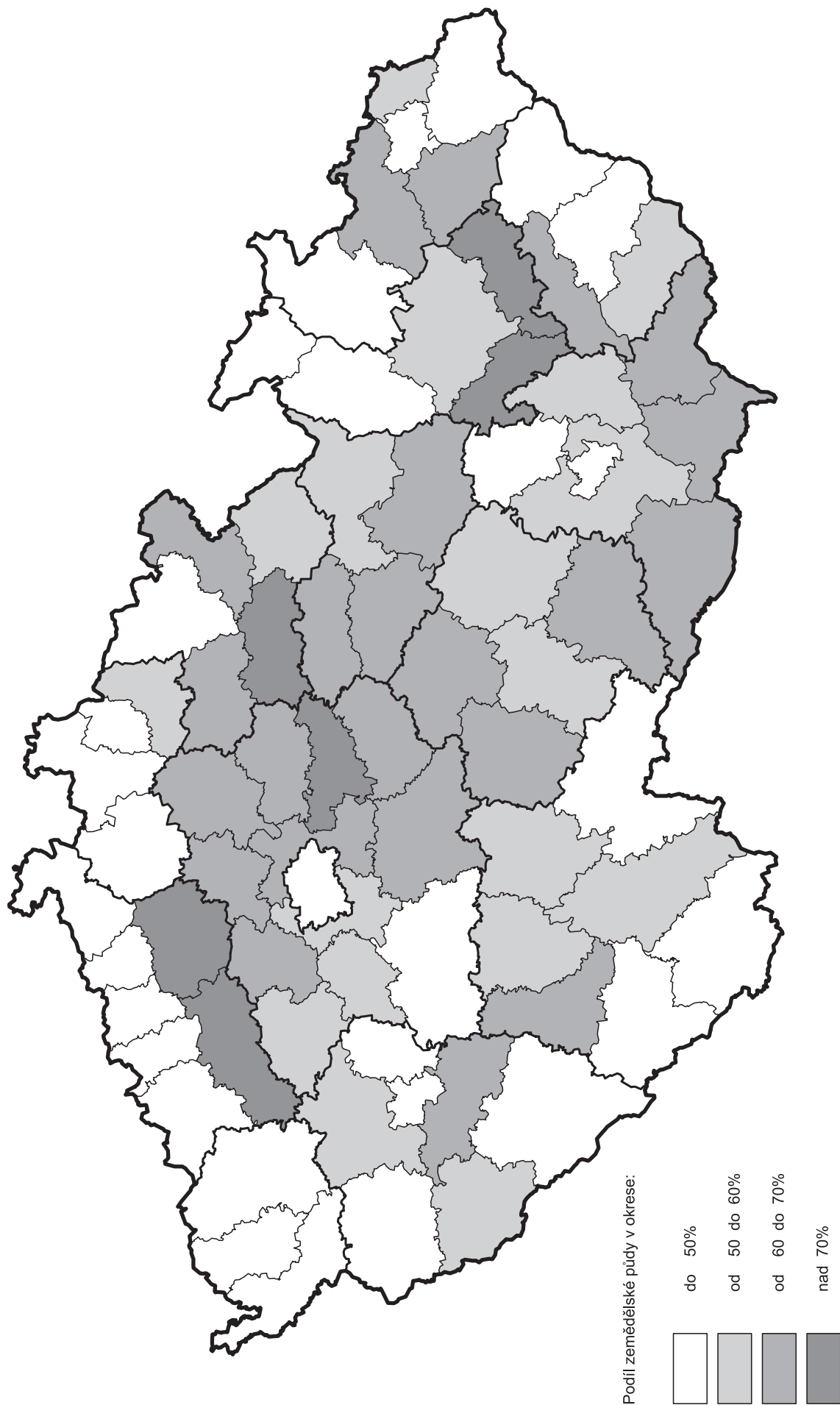
Výměra zemědělské a orné půdy v ČR na 1 obyvatele

| Kraj  | Výměra na 1 obyvatele   |                   | Počet obyvatel |
|-------|-------------------------|-------------------|----------------|
|       | zemědělské půdy<br>(ha) | orné půdy<br>(ha) |                |
| CZ011 | 0,0174                  | 0,0128            | 1188126        |
| CZ021 | 0,5663                  | 0,4707            | 1175254        |
| CZ031 | 0,7831                  | 0,5048            | 630006         |
| CZ032 | 0,6884                  | 0,4730            | 554537         |
| CZ041 | 0,4079                  | 0,1816            | 304602         |
| CZ042 | 0,3360                  | 0,2234            | 823265         |
| CZ051 | 0,3257                  | 0,1571            | 430774         |
| CZ052 | 0,5077                  | 0,3506            | 549643         |
| CZ053 | 0,5377                  | 0,3936            | 507751         |
| CZ061 | 0,8046                  | 0,6230            | 511645         |
| CZ062 | 0,3158                  | 0,2666            | 1132563        |
| CZ071 | 0,4393                  | 0,3269            | 639894         |
| CZ072 | 0,3309                  | 0,2126            | 589839         |
| CZ081 | 0,2214                  | 0,1391            | 1249290        |
| ČR    | 0,4130                  | 0,2947            | 10287189       |

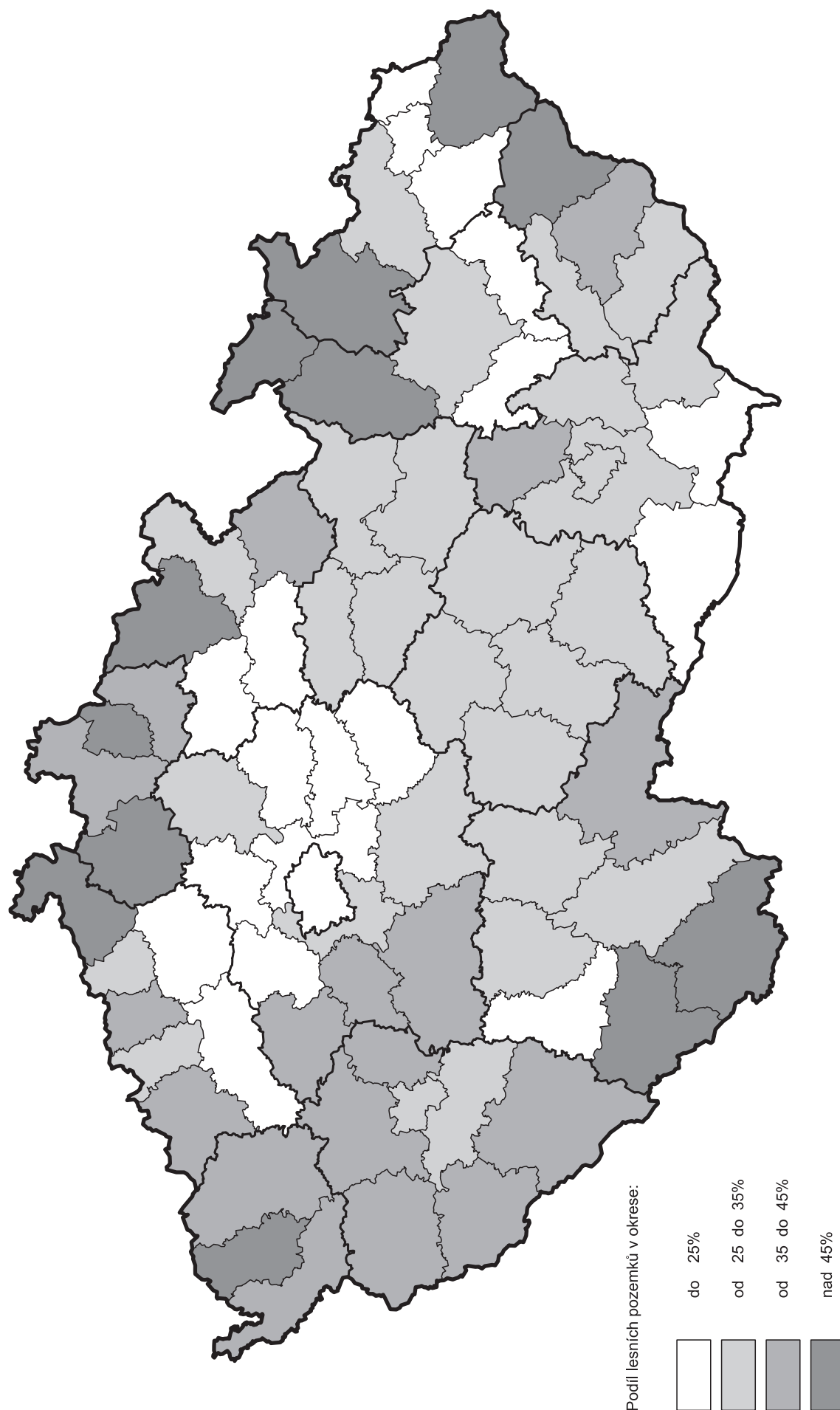
Vývoj podílu výměry zemědělské a orné půdy v ČR  
na 1 obyvatele v letech 1936 - 2007

| Rok  | Výměra na 1 obyvatele   |                   |
|------|-------------------------|-------------------|
|      | zemědělské půdy<br>(ha) | orné půdy<br>(ha) |
| 1936 | 0,4710                  | 0,3640            |
| 1950 | 0,5660                  | 0,4330            |
| 1960 | 0,4790                  | 0,3530            |
| 1970 | 0,4497                  | 0,3340            |
| 1980 | 0,4251                  | 0,3201            |
| 1990 | 0,4137                  | 0,3106            |
| 2000 | 0,4164                  | 0,2999            |
| 2007 | 0,4130                  | 0,2947            |

Podíl zemědělské půdy v procentech v jednotlivých okresech ČR v roce 2007



Podíl lesních pozemků v procentech v jednotlivých okresech ČR v roce 2007



II.

**ÚHRNNÉ HODNOTY DRUHŮ POZEMKŮ**

podle údajů katastru nemovitostí včetně přehledů  
o počtu objektů evidovaných v katastru nemovitostí  
k 31.12. 2007 (v hektarech)

ÚHRNNÉ HODNOTY DRUHŮ POZEMKŮ (KULTUR) K 31.12. 2007  
/V HEKTARECH/

ČESKÁ REPUBLIKA  
KRAJ: STŘEDOČESKÝ

| OKRES               | ORNÁ PŮDA     | CHMELNICE   | VINICE     | ZAHŘADY       | OVOCNÉ SADY  | TRAVNÍ POROSTY | ZEMĚD. PŮDA   | LESNÍ POZEMKY | VODNÍ PLOCHY | ZASTAV. PLOCHY | OSTATNÍ PLOCHY | CELKOVÁ VÝMĚRA |
|---------------------|---------------|-------------|------------|---------------|--------------|----------------|---------------|---------------|--------------|----------------|----------------|----------------|
|                     |               |             |            |               |              |                |               |               |              |                |                |                |
| BENEŠOV             | 70234         | 0           | 0          | 3060          | 505          | 17097          | 90896         | 41225         | 3309         | 2095           | 9948           | 147473         |
| BEROUN              | 25912         | 0           | 16         | 1837          | 469          | 6668           | 34902         | 23603         | 859          | 1332           | 5485           | 66181          |
| KLADNO              | 43383         | 366         | 30         | 1638          | 1230         | 1523           | 48170         | 14524         | 723          | 1881           | 6666           | 71964          |
| KOLÍN               | 49272         | 0           | 0          | 1675          | 2563         | 2013           | 55523         | 9450          | 1679         | 1817           | 5993           | 74362          |
| KUTNÁ HORA          | 50373         | 23          | 18         | 1849          | 1724         | 6159           | 60146         | 21700         | 1705         | 1790           | 6358           | 91699          |
| MĚLNÍK              | 41495         | 317         | 265        | 1602          | 912          | 1941           | 46532         | 13205         | 1405         | 1639           | 7327           | 70108          |
| MILADA BOLESLAV     | 56194         | 0           | 1          | 2110          | 1135         | 5055           | 64495         | 26619         | 1424         | 2083           | 7663           | 102284         |
| NYMBURK             | 54477         | 0           | 2          | 1675          | 766          | 2298           | 59218         | 14834         | 1821         | 1873           | 7270           | 85016          |
| PRAHA-VÝCHOD        | 40728         | 0           | 13         | 4017          | 624          | 3240           | 48622         | 17014         | 1100         | 2037           | 6716           | 75489          |
| PRAHA-ZÁPAD         | 27581         | 0           | 0          | 3217          | 649          | 2666           | 34113         | 16001         | 1159         | 1423           | 5368           | 58064          |
| PŘÍBRAM             | 53015         | 0           | 0          | 2671          | 329          | 18837          | 74852         | 73814         | 4402         | 1901           | 14243          | 169212         |
| RAKOVNÍK            | 40520         | 2637        | 0          | 1197          | 337          | 3387           | 48078         | 33450         | 1225         | 1285           | 5588           | 89626          |
| <b>KRAJ CELKEM</b>  | <b>553184</b> | <b>3343</b> | <b>345</b> | <b>26548</b>  | <b>11243</b> | <b>70884</b>   | <b>665547</b> | <b>305439</b> | <b>20811</b> | <b>21156</b>   | <b>88525</b>   | <b>1101478</b> |
| <b>POČET PARCEL</b> | <b>319776</b> | <b>4373</b> | <b>368</b> | <b>400867</b> | <b>15382</b> | <b>166789</b>  | <b>907555</b> | <b>149058</b> | <b>58950</b> | <b>635492</b>  | <b>514480</b>  | <b>2265535</b> |

| OKRES              | OBCÍ        | ČÁSTI OBCÍ  | KAT. ÚZEMÍ  | PARCEL KN      | PARCEL ZE     | BUDOVS. S. Č. POPIS. | BUDOV. S. Č. EVID | BUDOV. BEZ ČÍSLA | JEDNOTEK      | VLASTNÍKŮ     | VLASTNICTVÍ   |
|--------------------|-------------|-------------|-------------|----------------|---------------|----------------------|-------------------|------------------|---------------|---------------|---------------|
|                    |             |             |             |                |               |                      |                   |                  |               |               |               |
| BENEŠOV            | 115         | 548         | 286         | 272582         | 171916        | 28739                | 10091             | 17001            | 7567          | 91127         | 76980         |
| BEROUN             | 85          | 146         | 116         | 176452         | 48364         | 23853                | 6044              | 11984            | 9818          | 67198         | 57255         |
| KLADNO             | 100         | 163         | 145         | 169100         | 49498         | 34388                | 3264              | 15754            | 25469         | 87808         | 74592         |
| KOLÍN              | 89          | 177         | 172         | 142124         | 65996         | 27823                | 1266              | 10548            | 10159         | 78152         | 63977         |
| KUTNÁ HORA         | 88          | 300         | 215         | 148563         | 93850         | 24086                | 2990              | 12214            | 6355          | 72296         | 59211         |
| MĚLNÍK             | 69          | 165         | 137         | 151390         | 53270         | 25623                | 1552              | 15386            | 6236          | 67089         | 54261         |
| MILADA BOLESLAV    | 120         | 266         | 197         | 171697         | 76878         | 29671                | 2473              | 14246            | 18099         | 89389         | 73302         |
| NYMBURK            | 87          | 157         | 138         | 128316         | 83738         | 28654                | 1576              | 11088            | 11754         | 82037         | 65602         |
| PRAHA-VÝCHOD       | 110         | 198         | 145         | 235752         | 45817         | 40679                | 14089             | 14702            | 7082          | 113703        | 94486         |
| PRAHA-ZÁPAD        | 79          | 121         | 110         | 216377         | 23754         | 35174                | 17355             | 13589            | 9064          | 99168         | 83311         |
| PŘÍBRAM            | 121         | 408         | 280         | 295735         | 98900         | 29961                | 7108              | 17556            | 13728         | 99404         | 83898         |
| RAKOVNÍK           | 83          | 142         | 121         | 157447         | 66651         | 17343                | 4899              | 9374             | 6420          | 51972         | 43644         |
| <b>KRAJ CELKEM</b> | <b>1146</b> | <b>2791</b> | <b>2062</b> | <b>2265535</b> | <b>878632</b> | <b>345994</b>        | <b>72707</b>      | <b>163442</b>    | <b>131751</b> | <b>999343</b> | <b>830519</b> |

ÚHRNNÉ HODNOTY DRUHŮ POZEMKŮ (KULTUR) K 31.12. 2007  
 /V HEKTARECH/

 ČESKÁ REPUBLIKA  
 KRAJ: JIHOČESKÝ

| OKRES               | ORNÁ<br>PŮDA  | CHMEL-<br>NICE | VINICE        | ZAHRADY        | OVOCNÉ<br>SADY | TRAVNÍ<br>POROSTY    | ZEMĚD.<br>PŮDA       | LESNÍ<br>POZEMKY   | VODNÍ<br>PLOCHY | ZASTAV.<br>PLOCHY | OSTATNÍ<br>PLOCHY    | CELKOVÁ<br>VÝMĚRA | POČET |      |               |               |              |              |                      |                      |                    |          |           |                      |  |
|---------------------|---------------|----------------|---------------|----------------|----------------|----------------------|----------------------|--------------------|-----------------|-------------------|----------------------|-------------------|-------|------|---------------|---------------|--------------|--------------|----------------------|----------------------|--------------------|----------|-----------|----------------------|--|
|                     |               |                |               |                |                |                      |                      |                    |                 |                   |                      |                   | OKRES | OBCÍ | ČÁSTI<br>OBCÍ | KAT.<br>ÚZEMÍ | PARCEL<br>KN | PARCEL<br>ZE | BUDOV<br>S Č. POPIS. | BUDOV.<br>S. Č. EVID | BUDOV<br>BEZ ČÍSLA | JEDNOTEK | VLASTNÍKŮ | LISTŮ<br>VLASTNICTVÍ |  |
| ČESKÉ BUDĚJOVICE    | 63354         | 0              | 0             | 2809           | 97             | 20633                | 86893                | 52775              | 9098            | 2331              | 12732                | 163829            |       |      |               |               |              |              |                      |                      |                    |          |           |                      |  |
| ČESKÝ KRUMLOV       | 21163         | 0              | 0             | 928            | 151            | 35330                | 57572                | 77386              | 6996            | 787               | 18766                | 161507            |       |      |               |               |              |              |                      |                      |                    |          |           |                      |  |
| JINDŘICHŮV HRADEC   | 62983         | 0              | 0             | 1903           | 72             | 26368                | 91326                | 75210              | 12947           | 1773              | 13111                | 194367            |       |      |               |               |              |              |                      |                      |                    |          |           |                      |  |
| PISEK               | 47390         | 0              | 0             | 1581           | 164            | 13605                | 62740                | 37116              | 4616            | 1522              | 6686                 | 112680            |       |      |               |               |              |              |                      |                      |                    |          |           |                      |  |
| PRACHATICE          | 18638         | 0              | 0             | 983            | 952            | 29186                | 49759                | 71821              | 1709            | 826               | 13395                | 137510            |       |      |               |               |              |              |                      |                      |                    |          |           |                      |  |
| STRAKONICE          | 46251         | 0              | 0             | 1680           | 828            | 18052                | 66811                | 23246              | 3925            | 1473              | 7749                 | 103204            |       |      |               |               |              |              |                      |                      |                    |          |           |                      |  |
| TÁBOR               | 58248         | 0              | 0             | 2456           | 42             | 17507                | 78253                | 38896              | 4481            | 1840              | 9126                 | 132596            |       |      |               |               |              |              |                      |                      |                    |          |           |                      |  |
| <b>KRAJ CELKEM</b>  | <b>318027</b> | <b>0</b>       | <b>0</b>      | <b>12340</b>   | <b>2306</b>    | <b>160681</b>        | <b>493354</b>        | <b>376450</b>      | <b>43772</b>    | <b>10552</b>      | <b>81565</b>         | <b>1005693</b>    |       |      |               |               |              |              |                      |                      |                    |          |           |                      |  |
| <b>POČET PARCEL</b> | <b>192642</b> | <b>0</b>       | <b>0</b>      | <b>182323</b>  | <b>2566</b>    | <b>213004</b>        | <b>590535</b>        | <b>145160</b>      | <b>61641</b>    | <b>321603</b>     | <b>402179</b>        | <b>1521118</b>    |       |      |               |               |              |              |                      |                      |                    |          |           |                      |  |
| OKRES               | OBCÍ          | ČÁSTI<br>OBCÍ  | KAT.<br>ÚZEMÍ | PARCEL<br>KN   | PARCEL<br>ZE   | BUDOV<br>S Č. POPIS. | BUDOV.<br>S. Č. EVID | BUDOV<br>BEZ ČÍSLA | JEDNOTEK        | VLASTNÍKŮ         | LISTŮ<br>VLASTNICTVÍ |                   |       |      |               |               |              |              |                      |                      |                    |          |           |                      |  |
| ČESKÉ BUDĚJOVICE    | 108           | 332            | 260           | 307079         | 182344         | 39944                | 4639                 | 25535              | 21262           | 114777            | 101539               |                   |       |      |               |               |              |              |                      |                      |                    |          |           |                      |  |
| ČESKÝ KRUMLOV       | 46            | 214            | 176           | 155105         | 62999          | 14527                | 3154                 | 13087              | 6393            | 41923             | 38816                |                   |       |      |               |               |              |              |                      |                      |                    |          |           |                      |  |
| JINDŘICHŮV HRADEC   | 106           | 289            | 271           | 266333         | 155118         | 28316                | 2252                 | 19569              | 11637           | 75393             | 68131                |                   |       |      |               |               |              |              |                      |                      |                    |          |           |                      |  |
| PISEK               | 75            | 260            | 192           | 188778         | 88011          | 19704                | 2135                 | 13080              | 11660           | 61700             | 53705                |                   |       |      |               |               |              |              |                      |                      |                    |          |           |                      |  |
| PRACHATICE          | 65            | 271            | 224           | 180570         | 61966          | 14488                | 675                  | 11705              | 2683            | 39059             | 34491                |                   |       |      |               |               |              |              |                      |                      |                    |          |           |                      |  |
| STRAKONICE          | 112           | 263            | 239           | 184932         | 114366         | 20263                | 787                  | 13109              | 10600           | 62867             | 56150                |                   |       |      |               |               |              |              |                      |                      |                    |          |           |                      |  |
| TÁBOR               | 110           | 349            | 253           | 238321         | 163383         | 27318                | 6381                 | 16042              | 9503            | 81758             | 70896                |                   |       |      |               |               |              |              |                      |                      |                    |          |           |                      |  |
| <b>KRAJ CELKEM</b>  | <b>622</b>    | <b>1978</b>    | <b>1615</b>   | <b>1521118</b> | <b>828187</b>  | <b>164560</b>        | <b>20023</b>         | <b>112127</b>      | <b>73738</b>    | <b>477477</b>     | <b>423728</b>        |                   |       |      |               |               |              |              |                      |                      |                    |          |           |                      |  |



ÚHRNNÉ HODNOTY DRUHŮ POZEMKŮ (KULTUR) K 31.12. 2007  
/V HEKTARECH/

ČESKÁ REPUBLIKA  
KRAJ: PLZEŇSKÝ

| OKRES               | ORNÁ PŮDA     | CHMELNICE | VINICE   | ZAHRADY       | OVOČNÉ SADY | TRAVNÍ POROSTY | ZEMĚD. PŮDA   | LESNÍ POZEMKY | VODNÍ PLOCHY | ZASTAV. PLOCHY | OSTATNÍ PLOCHY | CELKOVÁ VÝMĚRA |
|---------------------|---------------|-----------|----------|---------------|-------------|----------------|---------------|---------------|--------------|----------------|----------------|----------------|
| DOMAŽLICE           | 40849         | 0         | 0        | 1299          | 142         | 18190          | 60480         | 42672         | 1262         | 1294           | 6635           | 112343         |
| KLATOVY             | 50044         | 0         | 0        | 2538          | 492         | 37098          | 90172         | 83922         | 3266         | 2099           | 15100          | 194559         |
| PLZEŇ-JIH           | 42940         | 0         | 0        | 1910          | 305         | 14412          | 59567         | 29809         | 1518         | 1486           | 6624           | 99004          |
| PLZEŇ-MĚSTO         | 9194          | 0         | 0        | 1492          | 79          | 1984           | 12749         | 6566          | 614          | 1253           | 4961           | 26143          |
| PLZEŇ-SEVER         | 53780         | 0         | 0        | 1917          | 297         | 9560           | 65554         | 51685         | 1651         | 1593           | 8193           | 128676         |
| ROKYCANY            | 19942         | 20        | 0        | 1313          | 197         | 5388           | 26860         | 24860         | 809          | 908            | 4078           | 57515          |
| TACHOV              | 45563         | 0         | 0        | 1012          | 295         | 19518          | 66388         | 59620         | 2433         | 1094           | 8329           | 137864         |
| <b>KRAJ CELKEM</b>  | <b>262312</b> | <b>20</b> | <b>0</b> | <b>11481</b>  | <b>1807</b> | <b>106150</b>  | <b>381770</b> | <b>299134</b> | <b>11553</b> | <b>9727</b>    | <b>53920</b>   | <b>756104</b>  |
| <b>POČET PARCEL</b> | <b>218886</b> | <b>25</b> | <b>0</b> | <b>168932</b> | <b>3003</b> | <b>183307</b>  | <b>574153</b> | <b>121429</b> | <b>42282</b> | <b>285445</b>  | <b>328069</b>  | <b>1351378</b> |

| OKRES              | OBCÍ       | ČÁSTI OBCÍ  | KAT. ÚZEMÍ  | PARCEL KN      | PARCEL ZE     | POČET              |              | BUDOV. S. Č. EVID | BUDOV. BEZ ČÍSLA | JEDNOTEK      | VLASTNÍKŮ     | LISTŮ VLASTNICTVÍ |
|--------------------|------------|-------------|-------------|----------------|---------------|--------------------|--------------|-------------------|------------------|---------------|---------------|-------------------|
|                    |            |             |             |                |               | BUDOV S. Č. POPIS. | S. Č.        |                   |                  |               |               |                   |
| DOMAŽLICE          | 85         | 245         | 213         | 180157         | 96360         | 16913              | 1858         | 12237             | 5521             | 47265         | 41192         |                   |
| KLATOVY            | 94         | 479         | 415         | 343240         | 120144        | 26588              | 3865         | 17991             | 10150            | 80038         | 70575         |                   |
| PLZEŇ-JIH          | 90         | 203         | 186         | 191729         | 111006        | 20054              | 3567         | 11451             | 4415             | 55697         | 47264         |                   |
| PLZEŇ-MĚSTO        | 15         | 46          | 43          | 125446         | 13863         | 22122              | 4869         | 20148             | 57288            | 92668         | 90020         |                   |
| PLZEŇ-SEVER        | 98         | 237         | 222         | 252252         | 108595        | 21755              | 6289         | 12522             | 6186             | 60350         | 53133         |                   |
| ROKYCANY           | 68         | 102         | 91          | 104067         | 30027         | 14369              | 3164         | 8268              | 3300             | 36210         | 31301         |                   |
| TACHOV             | 51         | 226         | 215         | 154487         | 7436          | 11666              | 3166         | 10860             | 7975             | 33031         | 30748         |                   |
| <b>KRAJ CELKEM</b> | <b>501</b> | <b>1538</b> | <b>1385</b> | <b>1351378</b> | <b>487431</b> | <b>133467</b>      | <b>26778</b> | <b>93477</b>      | <b>94835</b>     | <b>405259</b> | <b>364233</b> |                   |

ÚHRNNÉ HODNOTY DRUHŮ POZEMKŮ (KULTUR) K 31.12. 2007  
/V HEKTARECH/

ČESKÁ REPUBLIKA  
KRAJ: KARLOVARSKÝ

| OKRES               | ORNÁ PŮDA    | CHMELNICE  | VINICE     | ZAHRADY       | OVOČNÉ SADY | TRAVNÍ POROSTY    | ZEMĚD. PŮDA      | LESNÍ POZEMKY   | VODNÍ PLOCHY | ZASTAV. PLOCHY | OSTATNÍ PLOCHY    | CELKOVÁ VÝMĚRA | POČET     |           |                   |                  |                 |
|---------------------|--------------|------------|------------|---------------|-------------|-------------------|------------------|-----------------|--------------|----------------|-------------------|----------------|-----------|-----------|-------------------|------------------|-----------------|
|                     |              |            |            |               |             |                   |                  |                 |              |                |                   |                | PARCEL KN | PARCEL ZE | BUDOV S Č. POPIS. | BUDOV S. Č. EVID | BUDOV BEZ ČÍSLA |
| CHEB                | 26877        | 0          | 0          | 1001          | 59          | 22462             | 50399            | 40556           | 3214         | 1057           | 9372              | 104598         |           |           |                   |                  |                 |
| KARLOVY VARY        | 23942        | 0          | 0          | 1181          | 547         | 27553             | 53223            | 64617           | 2661         | 1357           | 29635             | 151493         |           |           |                   |                  |                 |
| SOKOLOV             | 4492         | 0          | 0          | 818           | 31          | 15283             | 20624            | 38256           | 1244         | 798            | 14439             | 75361          |           |           |                   |                  |                 |
| <b>KRAJ CELKEM</b>  | <b>55311</b> | <b>0</b>   | <b>0</b>   | <b>3000</b>   | <b>637</b>  | <b>65298</b>      | <b>124246</b>    | <b>143429</b>   | <b>7119</b>  | <b>3212</b>    | <b>53446</b>      | <b>331452</b>  |           |           |                   |                  |                 |
| <b>POČET PARCEL</b> | <b>23784</b> | <b>0</b>   | <b>0</b>   | <b>48225</b>  | <b>852</b>  | <b>66854</b>      | <b>139715</b>    | <b>30226</b>    | <b>11648</b> | <b>118086</b>  | <b>118826</b>     | <b>418501</b>  |           |           |                   |                  |                 |
| OKRES               | OBCÍ         | ČÁSTI OBCÍ | KAT. ÚZEMÍ | PARCEL KN     | PARCEL ZE   | BUDOV S Č. POPIS. | BUDOV S. Č. EVID | BUDOV BEZ ČÍSLA | JEDNOTEK     | VLASTNÍKŮ      | LISTŮ VLASTNICTVÍ |                |           |           |                   |                  |                 |
| CHEB                | 40           | 183        | 211        | 134264        | 0           | 15050             | 6235             | 11449           | 18007        | 49511          | 47967             |                |           |           |                   |                  |                 |
| KARLOVY VARY        | 54           | 232        | 221        | 186864        | 0           | 18295             | 4329             | 20271           | 25819        | 68494          | 64021             |                |           |           |                   |                  |                 |
| SOKOLOV             | 38           | 103        | 129        | 97373         | 1322        | 12121             | 1715             | 14583           | 18590        | 41455          | 41586             |                |           |           |                   |                  |                 |
| <b>KRAJ CELKEM</b>  | <b>132</b>   | <b>518</b> | <b>561</b> | <b>418501</b> | <b>1322</b> | <b>45466</b>      | <b>12279</b>     | <b>46303</b>    | <b>62416</b> | <b>159460</b>  | <b>153574</b>     |                |           |           |                   |                  |                 |

ÚHRNNÉ HODNOTY DRUHŮ POZEMKŮ (KULTUR) K 31.12. 2007  
/V HEKTARECH/

ČESKÁ REPUBLIKA  
KRAJ: ÚSTECKÝ

| OKRES               | ORNÁ PŮDA     | CHMELNICE   | VINICE     | ZAHŘADY       | OVOCNÉ SADY | TRAVNÍ POROSTY | ZEMĚD. PŮDA   | LESNÍ POZEMKY | VODNÍ PLOCHY | ZASTAV. PLOCHY | OSTATNÍ PLOCHY | CELKOVÁ VÝMĚRA |
|---------------------|---------------|-------------|------------|---------------|-------------|----------------|---------------|---------------|--------------|----------------|----------------|----------------|
| DĚČÍN               | 10809         | 0           | 0          | 2356          | 360         | 22858          | 36383         | 44774         | 1036         | 1496           | 7166           | 90855          |
| CHOMUTOV            | 22986         | 16          | 22         | 816           | 871         | 14337          | 39048         | 34885         | 3158         | 1146           | 15297          | 93534          |
| LITOMĚŘICE          | 60156         | 1477        | 249        | 1974          | 2687        | 7064           | 73607         | 16889         | 1858         | 2006           | 8875           | 103215         |
| LOUNY               | 67111         | 4866        | 13         | 1212          | 1183        | 5633           | 80018         | 17545         | 1458         | 1801           | 10945          | 111767         |
| MOST                | 9448          | 0           | 106        | 566           | 416         | 3010           | 13546         | 15544         | 976          | 753            | 15892          | 46711          |
| TEPLICE             | 8204          | 0           | 0          | 936           | 398         | 6351           | 15889         | 17406         | 769          | 1042           | 11819          | 46925          |
| USTÍ NAD LABEM      | 5184          | 0           | 0          | 970           | 201         | 11933          | 18288         | 12696         | 1015         | 908            | 7536           | 40443          |
| <b>KRAJ CELKEM</b>  | <b>183898</b> | <b>6359</b> | <b>390</b> | <b>8830</b>   | <b>6116</b> | <b>71186</b>   | <b>276779</b> | <b>159719</b> | <b>10270</b> | <b>9152</b>    | <b>77530</b>   | <b>533450</b>  |
| <b>POČET PARCEL</b> | <b>117477</b> | <b>6474</b> | <b>498</b> | <b>153213</b> | <b>5625</b> | <b>139706</b>  | <b>422993</b> | <b>59010</b>  | <b>22623</b> | <b>314986</b>  | <b>316539</b>  | <b>1136151</b> |

## POČET

| OKRES              | OBCÍ       | ČÁSTI OBCÍ  | KAT. ÚZEMÍ  | PARCEL KN      | PARCEL ZE     | BUDOV S Č. POPIS. | BUDOV. S. Č. EVID | BUDOV. BEZ ČÍSLA | JEDNOTEK      | VLASTNÍKŮ     | LISTŮ VLASTNICTVÍ |
|--------------------|------------|-------------|-------------|----------------|---------------|-------------------|-------------------|------------------|---------------|---------------|-------------------|
| DĚČÍN              | 52         | 192         | 143         | 200651         | 9342          | 27678             | 5851              | 9823             | 16974         | 61724         | 56373             |
| CHOMUTOV           | 44         | 173         | 152         | 167930         | 0             | 15876             | 7534              | 12478            | 22722         | 52091         | 49457             |
| LITOMĚŘICE         | 105        | 270         | 252         | 239887         | 98860         | 29447             | 4990              | 17264            | 14774         | 84256         | 72443             |
| LOUNY              | 70         | 221         | 204         | 188058         | 96558         | 23275             | 4407              | 13434            | 9235          | 61162         | 52418             |
| MOST               | 26         | 75          | 85          | 81287          | 185           | 10294             | 4710              | 12155            | 15390         | 38478         | 35767             |
| TEPLICE            | 34         | 114         | 111         | 129124         | 1383          | 19019             | 4084              | 17652            | 11491         | 45379         | 41278             |
| USTÍ NAD LABEM     | 23         | 102         | 110         | 129214         | 1328          | 13896             | 4578              | 14328            | 29721         | 51245         | 50034             |
| <b>KRAJ CELKEM</b> | <b>354</b> | <b>1147</b> | <b>1057</b> | <b>1136151</b> | <b>207656</b> | <b>139485</b>     | <b>36154</b>      | <b>97134</b>     | <b>120307</b> | <b>394335</b> | <b>357770</b>     |

ÚHRNNÉ HODNOTY DRUHŮ POZEMKŮ (KULTUR) K 31.12. 2007  
/V HEKTARECH/

ČESKÁ REPUBLIKA  
KRAJ: LIBERECKÝ

| OKRES               | ORNÁ<br>PŮDA | CHMEL-<br>NICE | VINICE   | ZAHŘADY       | OVOCNÉ<br>SADY | TRAVNÍ<br>POROSTY | ZEMĚD.<br>PŮDA | LESNÍ<br>POZEMKY | VODNÍ<br>PLOCHY | ZASTAV.<br>PLOCHY | OSTATNÍ<br>PLOCHY | CELKOVÁ<br>VÝMĚRA |
|---------------------|--------------|----------------|----------|---------------|----------------|-------------------|----------------|------------------|-----------------|-------------------|-------------------|-------------------|
| ČESKÁ LÍPA          | 24157        | 24             | 0        | 1523          | 286            | 16798             | 42788          | 50116            | 2569            | 1621              | 10198             | 107292            |
| JABLONEC NAD NISOU  | 3155         | 0              | 0        | 1347          | 47             | 8390              | 12939          | 22294            | 616             | 799               | 3582              | 40230             |
| LIBEREC             | 23086        | 0              | 0        | 2921          | 336            | 20833             | 47176          | 41714            | 922             | 1757              | 7317              | 98886             |
| SEMILY              | 17292        | 0              | 0        | 1756          | 724            | 17631             | 37403          | 26017            | 671             | 1049              | 4752              | 69892             |
| <b>KRAJ CELKEM</b>  | <b>67690</b> | <b>24</b>      | <b>0</b> | <b>7547</b>   | <b>1393</b>    | <b>63652</b>      | <b>140306</b>  | <b>140141</b>    | <b>4778</b>     | <b>5226</b>       | <b>25849</b>      | <b>316300</b>     |
| <b>POČET PARCEL</b> | <b>52689</b> | <b>11</b>      | <b>0</b> | <b>105358</b> | <b>1942</b>    | <b>194386</b>     | <b>354386</b>  | <b>79016</b>     | <b>12137</b>    | <b>192044</b>     | <b>181508</b>     | <b>819091</b>     |

## POČET

| OKRES              | OBCÍ       | ČÁSTI<br>OBCÍ | KAT.<br>ÚZEMÍ | PARCEL<br>KN  | PARCEL<br>ZE | BUDOV<br>S Č. POPIS. | BUDOV.<br>S. Č. EVID | BUDOV<br>BEZ ČÍSLA | JEDNOTEK     | VLASTNÍKŮ     | LISTŮ<br>VLASTNICTVÍ |
|--------------------|------------|---------------|---------------|---------------|--------------|----------------------|----------------------|--------------------|--------------|---------------|----------------------|
| ČESKÁ LÍPA         | 57         | 191           | 144           | 173419        | 21132        | 20177                | 4066                 | 15107              | 15507        | 50774         | 46676                |
| JABLONEC NAD NISOU | 34         | 116           | 78            | 148038        | 64           | 18144                | 5147                 | 11026              | 14939        | 49067         | 44814                |
| LIBEREC            | 59         | 246           | 161           | 254463        | 42           | 30623                | 3228                 | 22522              | 27235        | 83756         | 78063                |
| SEMILY             | 65         | 208           | 125           | 243171        | 38064        | 25490                | 742                  | 14411              | 6670         | 58479         | 50957                |
| <b>KRAJ CELKEM</b> | <b>215</b> | <b>761</b>    | <b>508</b>    | <b>819091</b> | <b>59302</b> | <b>94434</b>         | <b>13183</b>         | <b>63066</b>       | <b>64351</b> | <b>242076</b> | <b>220510</b>        |

Tabulka č. 7

ÚHRNNÉ HODNOTY DRUHŮ POZEMKŮ (KULTUR) K 31.12. 2007  
/V HEKTARECH/

ČESKÁ REPUBLIKA  
KRAJ: KRÁLOVÉHRADECKÝ

| OKRES               | ORNA<br>PŮDA  | CHMEL-<br>NICE | VINICE   | ZAHRADY       | OVOCNÉ<br>SADY | TRAVNÍ<br>POROSTY | ZEMĚD.<br>PŮDA | LESNÍ<br>POZEMKY | VODNÍ<br>PLOCHY | ZASTAV.<br>PLOCHY | OSTATNÍ<br>PLOCHY | CELKOVÁ<br>VÝMĚRA |
|---------------------|---------------|----------------|----------|---------------|----------------|-------------------|----------------|------------------|-----------------|-------------------|-------------------|-------------------|
|                     |               |                |          |               |                |                   |                |                  |                 |                   |                   |                   |
| HRADEC KRÁLOVÉ      | 52547         | 0              | 1        | 2436          | 801            | 6934              | 62719          | 14833            | 1719            | 2332              | 7556              | 89159             |
| JÍČÍN               | 46167         | 0              | 0        | 2171          | 1858           | 10383             | 60579          | 19180            | 1358            | 1833              | 5714              | 88664             |
| NÁCHOD              | 33793         | 0              | 0        | 2380          | 1024           | 15339             | 52536          | 23091            | 1982            | 1790              | 5760              | 85159             |
| RYCHNOV NAD KNĚŽNOU | 32634         | 0              | 0        | 2197          | 347            | 17910             | 53088          | 36795            | 1137            | 1696              | 5471              | 98187             |
| TRUTNOV             | 27537         | 0              | 0        | 2403          | 254            | 19957             | 50151          | 53483            | 1108            | 1602              | 8335              | 114679            |
| <b>KRAJ CELKEM</b>  | <b>192678</b> | <b>0</b>       | <b>1</b> | <b>11587</b>  | <b>4284</b>    | <b>70523</b>      | <b>279073</b>  | <b>147382</b>    | <b>7304</b>     | <b>9253</b>       | <b>32836</b>      | <b>475848</b>     |
| <b>POČET PARCEL</b> | <b>125779</b> | <b>0</b>       | <b>2</b> | <b>155283</b> | <b>7679</b>    | <b>159238</b>     | <b>447981</b>  | <b>69153</b>     | <b>34121</b>    | <b>253030</b>     | <b>232566</b>     | <b>1036851</b>    |

| OKRES               | OBCÍ       | ČÁSTI<br>OBCÍ | KAT.<br>ÚZEMÍ | PARCEL<br>KN   | PARCEL<br>ZE  | POČET                 |             | BUDOV<br>S. Č. EVID | BUDOV<br>BEZ ČÍSLA | JEDNOTEK      | VLASTNÍKŮ     | LISTŮ<br>VLASTNICTVÍ |
|---------------------|------------|---------------|---------------|----------------|---------------|-----------------------|-------------|---------------------|--------------------|---------------|---------------|----------------------|
|                     |            |               |               |                |               | BUDOV<br>S. Č. POPIS. | S. Č. EVID  |                     |                    |               |               |                      |
| HRADEC KRÁLOVÉ      | 104        | 215           | 195           | 217370         | 55485         | 34032                 | 3024        | 17435               | 26446              | 107736        | 88691         |                      |
| JÍČÍN               | 111        | 295           | 240           | 199308         | 85830         | 27847                 | 983         | 13712               | 6947               | 81170         | 65058         |                      |
| NÁCHOD              | 78         | 217           | 186           | 201089         | 37196         | 28829                 | 1651        | 14041               | 11088              | 73246         | 62148         |                      |
| RYCHNOV NAD KNĚŽNOU | 80         | 182           | 163           | 190152         | 58793         | 22725                 | 1983        | 13079               | 7221               | 59650         | 51360         |                      |
| TRUTNOV             | 75         | 164           | 177           | 228932         | 46714         | 28351                 | 2216        | 21071               | 15593              | 72150         | 64206         |                      |
| <b>KRAJ CELKEM</b>  | <b>448</b> | <b>1073</b>   | <b>961</b>    | <b>1036851</b> | <b>284018</b> | <b>141784</b>         | <b>9857</b> | <b>79338</b>        | <b>67295</b>       | <b>393952</b> | <b>331463</b> |                      |

ÚHRNNÉ HODNOTY DRUHŮ POZEMKŮ (KULTUR) K 31.12. 2007  
/V HEKTARECH/

ČESKÁ REPUBLIKA  
KRAJ: PARDUBICKÝ

| OKRES               | ORNÁ<br>PŮDA  | CHMEL-<br>NICE | VINICE        | ZAHRADY        | OVOCNÉ<br>SADY | TRAVNÍ<br>POROSTY             | ZEMĚD.<br>PŮDA       | LESNÍ<br>POZEMKY   | VODNÍ<br>PLOCHY | ZASTAV.<br>PLOCHY | OSTATNÍ<br>PLOCHY    | CELKOVÁ<br>VÝMĚRA |
|---------------------|---------------|----------------|---------------|----------------|----------------|-------------------------------|----------------------|--------------------|-----------------|-------------------|----------------------|-------------------|
|                     |               |                |               |                |                |                               |                      |                    |                 |                   |                      |                   |
| CHRUDIM             | 44968         | 0              | 0             | 2306           | 787            | 12580                         | 60641                | 28425              | 1478            | 1713              | 7005                 | 99262             |
| PARDUBICE           | 43265         | 0              | 0             | 2332           | 503            | 6759                          | 52859                | 22181              | 2458            | 2138              | 8373                 | 88009             |
| SVITAVY             | 63402         | 0              | 0             | 3017           | 470            | 16891                         | 83780                | 43009              | 1046            | 1586              | 8443                 | 137864            |
| ÚSTÍ NAD ORLÍCI     | 48197         | 0              | 0             | 3587           | 158            | 23806                         | 75748                | 39704              | 1282            | 1778              | 8218                 | 126730            |
| <b>KRAJ CELKEM</b>  | <b>199832</b> | <b>0</b>       | <b>0</b>      | <b>11242</b>   | <b>1918</b>    | <b>60036</b>                  | <b>273028</b>        | <b>133319</b>      | <b>6264</b>     | <b>7215</b>       | <b>32039</b>         | <b>451865</b>     |
| <b>POČET PARCEL</b> | <b>128147</b> | <b>0</b>       | <b>3</b>      | <b>178464</b>  | <b>3525</b>    | <b>146395</b>                 | <b>456534</b>        | <b>89453</b>       | <b>25985</b>    | <b>239651</b>     | <b>233634</b>        | <b>1045257</b>    |
| OKRES               | OBCÍ          | ČÁSTI<br>OBCÍ  | KAT.<br>ÚZEMÍ | PARCEL<br>KN   | PARCEL<br>ZE   | POČET<br>BUDOV<br>S Č. POPIS. | BUDOV.<br>S. Č. EVID | BUDOV<br>BEZ ČÍSLA | JEDNOTEK        | VLASTNÍKŮ         | LISTŮ<br>VLASTNICTVÍ |                   |
| CHRUDIM             | 108           | 334            | 232           | 233828         | 71449          | 30066                         | 4540                 | 16198              | 12131           | 87255             | 75644                |                   |
| PARDUBICE           | 112           | 215            | 183           | 223655         | 53291          | 33050                         | 1866                 | 20235              | 30943           | 101053            | 88894                |                   |
| SVITAVY             | 116           | 198            | 182           | 274444         | 84634          | 29796                         | 1380                 | 18457              | 9589            | 73203             | 64044                |                   |
| ÚSTÍ NAD ORLÍCI     | 115           | 243            | 193           | 313330         | 75121          | 35770                         | 3574                 | 21799              | 11234           | 88510             | 76506                |                   |
| <b>KRAJ CELKEM</b>  | <b>451</b>    | <b>990</b>     | <b>790</b>    | <b>1045257</b> | <b>284495</b>  | <b>128682</b>                 | <b>11360</b>         | <b>76689</b>       | <b>63897</b>    | <b>350021</b>     | <b>305088</b>        |                   |

ÚHRNNÉ HODNOTY DRUHŮ POZEMKŮ (KULTUR) K 31.12. 2007  
/V HEKTARECH/

ČESKÁ REPUBLIKA  
KRAJ: VYSOČINA

| OKRES               | ORNÁ<br>PŮDA  | CHMEL-<br>NICE | VINICE   | ZAHRADY       | OVOCNÉ<br>SADY | TRAVNÍ<br>POROSTY | ZEMĚD.<br>PŮDA | LESNÍ<br>POZEMKY | VODNÍ<br>PLOCHY | ZASTAV.<br>PLOCHY | OSTATNÍ<br>PLOCHY | CELKOVÁ<br>VÝMĚRA |
|---------------------|---------------|----------------|----------|---------------|----------------|-------------------|----------------|------------------|-----------------|-------------------|-------------------|-------------------|
| HAVLÍČKŮV BROD      | 59643         | 0              | 0        | 2191          | 155            | 17608             | 79597          | 36041            | 1896            | 1756              | 7202              | 126492            |
| JIHLAVA             | 53232         | 0              | 0        | 1675          | 69             | 16044             | 71020          | 37251            | 1945            | 1522              | 8193              | 119931            |
| PELHRIMOV           | 60160         | 0              | 0        | 1824          | 45             | 16939             | 78968          | 38905            | 2128            | 1480              | 7512              | 128993            |
| TŘEBÍČ              | 82146         | 0              | 3        | 2201          | 196            | 9136              | 93682          | 39553            | 2403            | 1901              | 8764              | 146303            |
| ŽDAR NAD SÁZAVOU    | 63557         | 0              | 0        | 2226          | 172            | 22426             | 88381          | 54598            | 3235            | 1839              | 9800              | 157853            |
| <b>KRAJ CELKEM</b>  | <b>318738</b> | <b>0</b>       | <b>3</b> | <b>10117</b>  | <b>637</b>     | <b>82153</b>      | <b>411648</b>  | <b>206348</b>    | <b>11607</b>    | <b>8498</b>       | <b>41471</b>      | <b>679572</b>     |
| <b>POČET PARCEL</b> | <b>172999</b> | <b>0</b>       | <b>6</b> | <b>169656</b> | <b>1636</b>    | <b>171807</b>     | <b>516104</b>  | <b>162491</b>    | <b>33736</b>    | <b>260261</b>     | <b>306962</b>     | <b>1279554</b>    |

## POČET

| OKRES              | OBCÍ       | ČÁSTI<br>OBCÍ | KAT.<br>ÚZEMÍ | PARCEL<br>KN   | PARCEL<br>ZE  | BUDOV<br>S Č. POPIS. | BUDOV.<br>S. Č. EVID | BUDOV<br>BEZ ČÍSLA | JEDNOTEK     | VLASTNÍKŮ     | LISTŮ<br>VLASTNICTVÍ |
|--------------------|------------|---------------|---------------|----------------|---------------|----------------------|----------------------|--------------------|--------------|---------------|----------------------|
| HAVLÍČKŮV BROD     | 120        | 330           | 278           | 234753         | 124873        | 28241                | 3666                 | 15474              | 8074         | 79498         | 67771                |
| JIHLAVA            | 123        | 203           | 203           | 242286         | 82745         | 25228                | 7524                 | 11436              | 17637        | 71305         | 64740                |
| PELHRIMOV          | 120        | 322           | 257           | 238103         | 137729        | 22747                | 4225                 | 12547              | 4834         | 66240         | 57561                |
| TŘEBÍČ             | 167        | 225           | 224           | 258319         | 126723        | 30512                | 2110                 | 19498              | 13628        | 85854         | 75234                |
| ŽDAR NAD SÁZAVOU   | 174        | 322           | 301           | 306093         | 126484        | 31709                | 5528                 | 16433              | 7804         | 82416         | 72033                |
| <b>KRAJ CELKEM</b> | <b>704</b> | <b>1402</b>   | <b>1263</b>   | <b>1279554</b> | <b>598554</b> | <b>138437</b>        | <b>23053</b>         | <b>75388</b>       | <b>51977</b> | <b>385313</b> | <b>337339</b>        |

ÚHRNNÉ HODNOTY DRUHŮ POZEMKŮ (KULTUR) K 31.12. 2007  
/V HEKTARECH/

ČESKÁ REPUBLIKA  
KRAJ: JIHMORAVSKÝ

| OKRES               | ORNÁ<br>PŮDA  | CHMEL-<br>NICE | VINICE       | ZAHŘADY       | OVOCNÉ<br>SADY | TRAVNÍ<br>POROSTY | ZEMĚD.<br>PŮDA | LESNÍ<br>POZEMKY | VODNÍ<br>PLOCHY | ZASTAV.<br>PLOCHY | OSTATNÍ<br>PLOCHY | CELKOVÁ<br>VÝMĚRA |
|---------------------|---------------|----------------|--------------|---------------|----------------|-------------------|----------------|------------------|-----------------|-------------------|-------------------|-------------------|
| BLANSKŮ             | 29446         | 0              | 0            | 2223          | 621            | 8378              | 40668          | 37356            | 696             | 1298              | 6250              | 86268             |
| BRNO-MĚSTO          | 5306          | 0              | 18           | 2074          | 224            | 313               | 7935           | 6369             | 445             | 2091              | 6179              | 23019             |
| BRNO-VENKOV         | 72558         | 0              | 1576         | 3904          | 1925           | 5405              | 85368          | 47306            | 2931            | 2794              | 11493             | 149892            |
| BŘECLAV             | 53426         | 0              | 8752         | 1631          | 2826           | 3326              | 69961          | 17620            | 5416            | 1941              | 8886              | 103824            |
| HODONÍN             | 53862         | 0              | 3967         | 2227          | 1585           | 7897              | 69538          | 27768            | 2174            | 2515              | 7912              | 109907            |
| VYŠKOV              | 43662         | 0              | 61           | 1905          | 439            | 1675              | 47742          | 29923            | 693             | 1377              | 7871              | 87606             |
| ZNOJMO              | 99048         | 0              | 2989         | 2126          | 1633           | 2843              | 108639         | 35076            | 2991            | 2131              | 10203             | 159040            |
| <b>KRAJ CELKEM</b>  | <b>357308</b> | <b>0</b>       | <b>17363</b> | <b>16090</b>  | <b>9253</b>    | <b>29837</b>      | <b>429851</b>  | <b>201418</b>    | <b>15346</b>    | <b>14147</b>      | <b>58794</b>      | <b>719556</b>     |
| <b>POČET PARCEL</b> | <b>596842</b> | <b>3</b>       | <b>65223</b> | <b>293167</b> | <b>15571</b>   | <b>108469</b>     | <b>1079275</b> | <b>107716</b>    | <b>42519</b>    | <b>480296</b>     | <b>489925</b>     | <b>2199731</b>    |

## POČET

| OKRES              | OBCÍ       | ČÁSTI<br>OBCÍ | KAT.<br>ÚZEMÍ | PARCEL<br>KN   | PARCEL<br>ZE  | BUDOV<br>S Č. POPIS. | BUDOV.<br>S. Č. EVID | BUDOV<br>BEZ ČÍSLA | JEDNOTEK      | VLASTNÍKŮ     | LISTŮ<br>VLASTNICTVÍ |
|--------------------|------------|---------------|---------------|----------------|---------------|----------------------|----------------------|--------------------|---------------|---------------|----------------------|
| BLANSKŮ            | 116        | 174           | 175           | 236461         | 66890         | 28151                | 4243                 | 12281              | 10282         | 75994         | 66930                |
| BRNO-MĚSTO         | 1          | 48            | 48            | 238928         | 4580          | 40971                | 8102                 | 20687              | 85830         | 133408        | 123939               |
| BRNO-VENKOV        | 187        | 230           | 227           | 426844         | 149840        | 56096                | 13804                | 18572              | 13652         | 157261        | 135253               |
| BŘECLAV            | 63         | 69            | 69            | 290856         | 99664         | 33310                | 876                  | 19758              | 7337          | 104915        | 88235                |
| HODONÍN            | 82         | 93            | 90            | 473448         | 139502        | 42907                | 5873                 | 19498              | 12907         | 157780        | 140436               |
| VYŠKOV             | 80         | 118           | 108           | 244001         | 78684         | 26670                | 2953                 | 9994               | 4908          | 76234         | 63609                |
| ZNOJMO             | 144        | 170           | 174           | 289193         | 89608         | 32377                | 5319                 | 18719              | 9712          | 90721         | 78751                |
| <b>KRAJ CELKEM</b> | <b>673</b> | <b>902</b>    | <b>891</b>    | <b>2199731</b> | <b>628768</b> | <b>260482</b>        | <b>41170</b>         | <b>119509</b>      | <b>144628</b> | <b>796313</b> | <b>697153</b>        |



Tabulka č. 11

ÚHRNNÉ HODNOTY DRUHŮ POZEMKŮ (KULTUR) K 31.12. 2007  
/V HEKTARECH/

ČESKÁ REPUBLIKA  
KRAJ: OLOMOUCKÝ

| OKRES               | ORNÁ<br>PŮDA  | CHMEL-<br>NICE | VINICE    | ZAHRADY       | OVOCNÉ<br>SADY | TRAVNÍ<br>POROSTY | ZEMĚD.<br>PŮDA | LESNÍ<br>POZEMKY | VODNÍ<br>PLOCHY | ZASTAV.<br>PLOCHY | OSTATNÍ<br>PLOCHY | CELKOVÁ<br>VÝMĚRA |
|---------------------|---------------|----------------|-----------|---------------|----------------|-------------------|----------------|------------------|-----------------|-------------------|-------------------|-------------------|
| JESENÍK             | 14686         | 0              | 0         | 1080          | 13             | 8260              | 24039          | 42682            | 695             | 690               | 3790              | 71896             |
| OLOMOUC             | 68382         | 396            | 3         | 3495          | 882            | 14205             | 87363          | 48477            | 1629            | 2808              | 21750             | 162027            |
| PROSTĚJOV           | 47624         | 16             | 13        | 2150          | 501            | 3874              | 54178          | 14956            | 659             | 1481              | 5999              | 76973             |
| PŘEROV              | 49056         | 607            | 0         | 2950          | 850            | 5876              | 59339          | 13534            | 1523            | 1740              | 8346              | 84482             |
| ŠUMPERK             | 29426         | 1              | 0         | 2421          | 547            | 23775             | 56170          | 63568            | 1302            | 1550              | 8718              | 131308            |
| <b>KRAJ CELKEM</b>  | <b>209174</b> | <b>1020</b>    | <b>16</b> | <b>12096</b>  | <b>2793</b>    | <b>55990</b>      | <b>281089</b>  | <b>183217</b>    | <b>5808</b>     | <b>8269</b>       | <b>48303</b>      | <b>526686</b>     |
| <b>POČET PARCEL</b> | <b>212097</b> | <b>1995</b>    | <b>42</b> | <b>180471</b> | <b>3525</b>    | <b>99702</b>      | <b>497832</b>  | <b>78447</b>     | <b>24506</b>    | <b>253491</b>     | <b>235675</b>     | <b>1089951</b>    |

| OKRES              | OBCÍ       | ČÁSTI<br>OBCÍ | KAT.<br>ÚZEMÍ | PARCEL<br>KN   | PARCEL<br>ZE  | POČET                 |              | BUDOV.<br>S. Č. EVID | BUDOV<br>BEZ ČÍSLA | JEDNOTEK      | VLASTNÍKŮ     | LISTŮ<br>VLASTNICTVÍ |
|--------------------|------------|---------------|---------------|----------------|---------------|-----------------------|--------------|----------------------|--------------------|---------------|---------------|----------------------|
|                    |            |               |               |                |               | BUDOV<br>S. Č. POPIS. | S. Č. EVID   |                      |                    |               |               |                      |
| JESENÍK            | 24         | 63            | 59            | 96830          | 24933         | 9658                  | 669          | 6155                 | 3331               | 20751         | 18369         |                      |
| OLOMOUC            | 96         | 232           | 226           | 300620         | 32140         | 43970                 | 5179         | 20771                | 40597              | 131776        | 114667        |                      |
| PROSTĚJOV          | 97         | 158           | 144           | 194511         | 69257         | 29736                 | 3038         | 14168                | 9213               | 84497         | 69888         |                      |
| PŘEROV             | 104        | 152           | 154           | 236192         | 48600         | 28336                 | 2504         | 15649                | 21899              | 88547         | 75121         |                      |
| ŠUMPERK            | 77         | 162           | 182           | 261798         | 50144         | 27512                 | 2519         | 16488                | 16572              | 71338         | 64568         |                      |
| <b>KRAJ CELKEM</b> | <b>398</b> | <b>767</b>    | <b>765</b>    | <b>1089951</b> | <b>225074</b> | <b>139212</b>         | <b>13909</b> | <b>73231</b>         | <b>91612</b>       | <b>396909</b> | <b>342613</b> |                      |

ÚHRNNÉ HODNOTY DRUHŮ POZEMKŮ (KULTUR) K 31.12. 2007  
/V HEKTARECH/

ČESKÁ REPUBLIKA  
KRAJ: ZLÍNSKÝ

| OKRES               | ORNÁ<br>PŮDA | CHMEL-<br>NICE | VINICE        | ZAHRADY        | OVOCNÉ<br>SADY | TRAVNÍ<br>POROSTY    | ZEMĚD.<br>PŮDA       | LESNÍ<br>POZEMKY   | VODNÍ<br>PLOCHY | ZASTAV.<br>PLOCHY | OSTATNÍ<br>PLOCHY    | CELKOVÁ<br>VÝMĚRA |
|---------------------|--------------|----------------|---------------|----------------|----------------|----------------------|----------------------|--------------------|-----------------|-------------------|----------------------|-------------------|
| OKRES               | OBCÍ         | ČÁSTI<br>OBCÍ  | KAT.<br>ÚZEMÍ | PARCEL<br>KN   | PARCEL<br>ZE   | BUDOV<br>S Č. POPIS. | BUDOV.<br>S. Č. EVID | BUDOV<br>BEZ ČÍSLA | JEDNOTEK        | VLASTNÍKŮ         | LISTŮ<br>VLASTNICTVÍ |                   |
|                     | POČET        |                |               |                |                |                      |                      |                    |                 |                   |                      |                   |
| KROMĚŘÍŽ            | 79           | 128            | 131           | 250808         | 45061          | 28519                | 2181                 | 14533              | 13868           | 88842             | 75634                |                   |
| UHERSKÉ HRADIŠTĚ    | 78           | 98             | 97            | 387255         | 139527         | 40596                | 3245                 | 11764              | 9822            | 129725            | 108119               |                   |
| VSETÍN              | 59           | 86             | 88            | 314104         | 71447          | 32402                | 4339                 | 21156              | 20243           | 86882             | 82763                |                   |
| ZLÍN                | 88           | 126            | 127           | 347947         | 107581         | 41624                | 6459                 | 17470              | 34680           | 124671            | 112031               |                   |
| <b>KRAJ CELKEM</b>  | <b>304</b>   | <b>438</b>     | <b>443</b>    | <b>1300114</b> | <b>363616</b>  | <b>143141</b>        | <b>16224</b>         | <b>64923</b>       | <b>78613</b>    | <b>430120</b>     | <b>378547</b>        |                   |
| <b>KRAJ CELKEM</b>  |              |                |               |                |                |                      |                      |                    |                 |                   |                      |                   |
| <b>POČET PARCEL</b> |              | <b>283656</b>  | <b>0</b>      | <b>4338</b>    | <b>155372</b>  | <b>6419</b>          | <b>618436</b>        | <b>92501</b>       | <b>32350</b>    | <b>255249</b>     | <b>301578</b>        | <b>1300114</b>    |
| <b>KRAJ CELKEM</b>  |              | <b>125372</b>  | <b>0</b>      | <b>987</b>     | <b>9892</b>    | <b>2794</b>          | <b>195172</b>        | <b>157320</b>      | <b>4987</b>     | <b>7223</b>       | <b>31655</b>         | <b>396357</b>     |

ÚHRNNÉ HODNOTY DRUHŮ POZEMKŮ (KULTUR) K 31.12. 2007  
 /V HEKTARECH/

 ČESKÁ REPUBLIKA  
 KRAJ: MORAVSKOSLEZSKÝ

| OKRES               | ORNÁ PŮDA     | CHMELNICE | VINICE   | ZAHŘADY       | OVOCNÉ SADY | TRAVNÍ POROSTY | ZEMĚD. PŮDA   | LESNÍ POZEMKY | VODNÍ PLOCHY | ZASTAV. PLOCHY | OSTATNÍ PLOCHY | CELKOVÁ VÝMĚRA |
|---------------------|---------------|-----------|----------|---------------|-------------|----------------|---------------|---------------|--------------|----------------|----------------|----------------|
| BRUNTÁL             | 30535         | 0         | 0        | 1845          | 45          | 38376          | 70801         | 70091         | 2041         | 1488           | 9182           | 153603         |
| FRÝDEK-MÍSTEK       | 21421         | 0         | 0        | 4308          | 144         | 19731          | 45604         | 61498         | 2374         | 2249           | 9120           | 120845         |
| KARVÍNÁ             | 12450         | 0         | 0        | 2833          | 233         | 2626           | 18142         | 5053          | 2187         | 1859           | 8383           | 35624          |
| NOVÝ JÍČÍN          | 42428         | 0         | 0        | 3517          | 71          | 11141          | 57157         | 20080         | 1792         | 1749           | 7379           | 88157          |
| OPAVA               | 56367         | 0         | 0        | 2573          | 146         | 10041          | 69127         | 30884         | 1851         | 2288           | 7166           | 111316         |
| OSTRAVA-MĚSTO       | 10540         | 0         | 0        | 2500          | 60          | 2691           | 15791         | 5317          | 1180         | 2356           | 8511           | 33155          |
| <b>KRAJ CELKEM</b>  | <b>173741</b> | <b>0</b>  | <b>0</b> | <b>17576</b>  | <b>699</b>  | <b>84606</b>   | <b>276622</b> | <b>192923</b> | <b>11425</b> | <b>11989</b>   | <b>49741</b>   | <b>542700</b>  |
| <b>POČET PARCEL</b> | <b>191554</b> | <b>0</b>  | <b>1</b> | <b>239233</b> | <b>752</b>  | <b>172155</b>  | <b>603695</b> | <b>81324</b>  | <b>32440</b> | <b>378217</b>  | <b>310693</b>  | <b>1406369</b> |

| OKRES              | OBCÍ       | ČÁSTI OBCÍ | KAT. ÚZEMÍ | PARCEL KN      | PARCEL ZE     | POČET              |                  | BUDOV. S. Č. EVID | BUDOV. BEZ ČÍSLA | JEDNOTEK      | VLASTNÍKŮ     | LISTŮ VLASTNICTVÍ |
|--------------------|------------|------------|------------|----------------|---------------|--------------------|------------------|-------------------|------------------|---------------|---------------|-------------------|
|                    |            |            |            |                |               | BUDOV S. Č. POPIS. | BUDOV S. Č. EVID |                   |                  |               |               |                   |
| BRUNTÁL            | 67         | 152        | 152        | 198470         | 123           | 20867              | 1543             | 13430             | 12156            | 47843         | 43952         |                   |
| FRÝDEK-MÍSTEK      | 72         | 101        | 105        | 338213         | 43994         | 43728              | 9747             | 23429             | 21040            | 112274        | 100692        |                   |
| KARVÍNÁ            | 17         | 55         | 52         | 207158         | 2284          | 31711              | 654              | 23231             | 19404            | 71249         | 64218         |                   |
| NOVÝ JÍČÍN         | 53         | 111        | 113        | 224808         | 50378         | 30572              | 2227             | 18105             | 18976            | 79640         | 72227         |                   |
| OPAVA              | 77         | 149        | 139        | 251181         | 34165         | 37768              | 2225             | 17531             | 16652            | 85739         | 78525         |                   |
| OSTRAVA-MĚSTO      | 13         | 55         | 53         | 186539         | 13350         | 35285              | 1508             | 28965             | 47579            | 93580         | 87895         |                   |
| <b>KRAJ CELKEM</b> | <b>299</b> | <b>623</b> | <b>614</b> | <b>1406369</b> | <b>144294</b> | <b>199931</b>      | <b>17904</b>     | <b>124691</b>     | <b>135807</b>    | <b>490325</b> | <b>447509</b> |                   |

ÚHRNNÉ HODNOTY DRUHŮ POZEMKŮ (KULTUR) K 31.12. 2007  
/V HEKTARECH/

ČESKÁ REPUBLIKA

| KRAJ                 | ORNÁ PŮDA      | CHMEL-NICE   | VINICE       | ZAHRADY        | OVOCNÉ SADY  | TRAVNÍ POROSTY | ZEMĚD. PŮDA    | LESNÍ POZEMKY  | VODNÍ PLOCHY  | ZASTAV. PLOCHY | OSTATNÍ PLOCHY | CELKOVÁ VÝMĚRA  |
|----------------------|----------------|--------------|--------------|----------------|--------------|----------------|----------------|----------------|---------------|----------------|----------------|-----------------|
| HL. MĚSTO PRAHA      | 15183          | 0            | 11           | 3976           | 657          | 865            | 20692          | 4970           | 1078          | 4955           | 17910          | 49605           |
| STŘEDOČESKÝ          | 553184         | 3343         | 345          | 26548          | 11243        | 70884          | 665547         | 305439         | 20811         | 21156          | 88525          | 1101478         |
| JIHOČESKÝ            | 318027         | 0            | 0            | 12340          | 2306         | 160681         | 493354         | 376450         | 43772         | 10552          | 81565          | 1005693         |
| PLZEŇSKÝ             | 262312         | 20           | 0            | 11481          | 1807         | 106150         | 381770         | 299134         | 11553         | 9727           | 53920          | 756104          |
| KARLOVARSKÝ          | 55311          | 0            | 0            | 3000           | 637          | 65298          | 124246         | 143429         | 7119          | 3212           | 53446          | 331452          |
| ÚSTECKÝ              | 183898         | 6359         | 390          | 8830           | 6116         | 71186          | 276779         | 159719         | 10270         | 9152           | 77530          | 533460          |
| LIBERECKÝ            | 67690          | 24           | 0            | 7547           | 1393         | 63652          | 140306         | 140141         | 4778          | 5226           | 25849          | 316300          |
| KRÁLOVÉHRADECKÝ      | 192678         | 0            | 1            | 11587          | 4284         | 70523          | 279073         | 147382         | 7304          | 9253           | 32836          | 475848          |
| PARDUBICKÝ           | 199832         | 0            | 0            | 11242          | 1918         | 60036          | 273028         | 133319         | 6264          | 7215           | 32039          | 451865          |
| VYSOČINA             | 318738         | 0            | 3            | 10117          | 637          | 82153          | 411648         | 206348         | 11607         | 8498           | 41471          | 679572          |
| JIHOVMORAVSKÝ        | 357308         | 0            | 17363        | 16090          | 9253         | 29837          | 429851         | 201418         | 15346         | 14147          | 58794          | 719556          |
| OLOMOUCKÝ            | 209174         | 1020         | 16           | 12096          | 2793         | 55990          | 281089         | 183217         | 5808          | 8269           | 48303          | 526686          |
| ZLINSKÝ              | 125372         | 0            | 987          | 9892           | 2794         | 56127          | 195172         | 157320         | 4987          | 7223           | 31655          | 396357          |
| MORAVSKOSLEZSKÝ      | 173741         | 0            | 0            | 17576          | 699          | 84606          | 276622         | 192923         | 11425         | 11989          | 49741          | 542700          |
| <b>VÝMĚRA CELKEM</b> | <b>3032448</b> | <b>10766</b> | <b>19116</b> | <b>162322</b>  | <b>46537</b> | <b>977988</b>  | <b>4249177</b> | <b>2651209</b> | <b>162122</b> | <b>130574</b>  | <b>693584</b>  | <b>7886666</b>  |
| <b>POČET PARCEL</b>  | <b>2658060</b> | <b>12883</b> | <b>70502</b> | <b>2500799</b> | <b>69604</b> | <b>1994935</b> | <b>7306783</b> | <b>1268633</b> | <b>438151</b> | <b>4145062</b> | <b>4085396</b> | <b>17244025</b> |

| KRAJ                    | OBCÍ        | ČÁSTI OBCÍ   | KAT. ÚZEMÍ   | PARCEL KN       | PARCEL ZE      | POČET              |                  | BUDOV. S. Č. EVID | BUDOV. BEZ ČÍSLA | JEDNOTEK       | VLASTNÍKŮ      | VLASTNICTVÍ |
|-------------------------|-------------|--------------|--------------|-----------------|----------------|--------------------|------------------|-------------------|------------------|----------------|----------------|-------------|
|                         |             |              |              |                 |                | BUDOV S. Č. POPIS. | BUDOV S. Č. EVID |                   |                  |                |                |             |
| HL. MĚSTO PRAHA         | 1           | 112          | 112          | 374424          | 8503           | 95552              | 4576             | 41799             | 281022           | 351021         | 326740         |             |
| STŘEDOČESKÝ             | 1146        | 2791         | 2062         | 2265535         | 878632         | 345994             | 72707            | 163442            | 131751           | 999343         | 830519         |             |
| JIHOČESKÝ               | 622         | 1978         | 1615         | 1521118         | 828187         | 164560             | 20023            | 112127            | 73738            | 477477         | 423728         |             |
| PLZEŇSKÝ                | 501         | 1538         | 1385         | 1351378         | 487431         | 133467             | 26778            | 93477             | 94835            | 405259         | 364233         |             |
| KARLOVARSKÝ             | 132         | 518          | 561          | 418501          | 1322           | 45466              | 12279            | 46303             | 62416            | 159460         | 153574         |             |
| ÚSTECKÝ                 | 354         | 1147         | 1057         | 1136151         | 207656         | 139485             | 36154            | 97134             | 120307           | 394335         | 357770         |             |
| LIBERECKÝ               | 215         | 761          | 508          | 819091          | 59302          | 94434              | 13183            | 63066             | 64351            | 242076         | 220510         |             |
| KRÁLOVÉHRADECKÝ         | 448         | 1073         | 961          | 1036851         | 284018         | 141784             | 9857             | 79338             | 67295            | 393952         | 331463         |             |
| PARDUBICKÝ              | 451         | 990          | 790          | 1045257         | 284495         | 128682             | 11360            | 76689             | 63897            | 350021         | 305088         |             |
| VYSOČINA                | 704         | 1402         | 1263         | 1279554         | 598554         | 138437             | 23053            | 75388             | 51977            | 386313         | 337339         |             |
| JIHOVMORAVSKÝ           | 673         | 902          | 891          | 2199731         | 628768         | 260482             | 41170            | 119509            | 144628           | 796313         | 697153         |             |
| OLOMOUCKÝ               | 398         | 767          | 765          | 1089951         | 225074         | 139212             | 13909            | 73231             | 91612            | 396909         | 342613         |             |
| ZLINSKÝ                 | 304         | 438          | 443          | 1300114         | 363616         | 143141             | 16224            | 64923             | 78613            | 430120         | 378547         |             |
| MORAVSKOSLEZSKÝ         | 299         | 623          | 614          | 1406369         | 144294         | 199931             | 17904            | 124691            | 135807           | 490325         | 447509         |             |
| <b>REPUBLIKA CELKEM</b> | <b>6248</b> | <b>15040</b> | <b>13027</b> | <b>17244025</b> | <b>4999852</b> | <b>2170627</b>     | <b>319177</b>    | <b>1231117</b>    | <b>1462249</b>   | <b>6271924</b> | <b>5516786</b> |             |



III.

**ROZČLENĚNÍ**

orné a zemědělské půdy do výrobních podoblastí  
podle údajů ÚHDP ke dni 31.12. 2007

ROZČLENĚNÍ ORNÉ A ZEMĚDĚLSKÉ PŮDY DO VÝROBNÍCH PODOBLASTÍ K 31.12. 2007  
 /V HEKTARECH/

 ČESKÁ REPUBLIKA  
 KRAJ: STŘEDOČESKÝ

| OKRES          | ORNÁ PŮDA |          |          |               |               |              |               |              |              |            |          | H1       | H2       | NEZÁŘAZ.      | CELKEM |
|----------------|-----------|----------|----------|---------------|---------------|--------------|---------------|--------------|--------------|------------|----------|----------|----------|---------------|--------|
|                | K1        | K2       | K3       | R1            | R2            | R3           | B1            | B2           | B3           |            |          |          |          |               |        |
| BENEŠOV        | 0         | 0        | 0        | 0             | 0             | 0            | 35119         | 29350        | 5509         | 256        | 0        | 0        | 0        | 70234         |        |
| BEROUN         | 0         | 0        | 0        | 490           | 5309          | 10479        | 5700          | 3808         | 126          | 0          | 0        | 0        | 0        | 25912         |        |
| KLADNO         | 0         | 0        | 0        | 18300         | 9470          | 13138        | 653           | 1823         | 0            | 0          | 0        | 0        | 0        | 43383         |        |
| KOLÍN          | 0         | 0        | 0        | 30835         | 7841          | 9652         | 944           | 0            | 0            | 0          | 0        | 0        | 0        | 49272         |        |
| KUTNÁ HORA     | 0         | 0        | 0        | 21561         | 3744          | 0            | 20736         | 4015         | 317          | 0          | 0        | 0        | 0        | 50373         |        |
| MĚLNÍK         | 0         | 0        | 0        | 19102         | 14459         | 7934         | 0             | 0            | 0            | 0          | 0        | 0        | 0        | 41495         |        |
| MLADA BOLESLAV | 0         | 0        | 0        | 28211         | 17707         | 8063         | 274           | 1939         | 0            | 0          | 0        | 0        | 0        | 56194         |        |
| NYMBURK        | 0         | 0        | 0        | 10495         | 40939         | 3043         | 0             | 0            | 0            | 0          | 0        | 0        | 0        | 54477         |        |
| PRAHA-VÝCHOD   | 0         | 0        | 0        | 19543         | 6166          | 3747         | 8367          | 2703         | 202          | 0          | 0        | 0        | 0        | 40728         |        |
| PRAHA-ZÁPAD    | 0         | 0        | 0        | 14637         | 3326          | 2787         | 885           | 5748         | 198          | 0          | 0        | 0        | 0        | 27581         |        |
| PŘIBRAM        | 0         | 0        | 0        | 0             | 0             | 462          | 23534         | 19457        | 9503         | 60         | 0        | 0        | 0        | 53015         |        |
| RAKOVNÍK       | 0         | 0        | 0        | 4071          | 7281          | 14138        | 9415          | 5513         | 102          | 0          | 0        | 0        | 0        | 40520         |        |
| <b>CELKEM</b>  | <b>0</b>  | <b>0</b> | <b>0</b> | <b>167245</b> | <b>116242</b> | <b>73442</b> | <b>105627</b> | <b>74357</b> | <b>15956</b> | <b>316</b> | <b>0</b> | <b>0</b> | <b>0</b> | <b>553184</b> |        |

## ZEMĚDĚLSKÁ PŮDA

| OKRES          | ZEMĚDĚLSKÁ PŮDA |          |          |               |               |              |               |               |              |            |          | H1       | H2       | NEZÁŘAZ.      | CELKEM |
|----------------|-----------------|----------|----------|---------------|---------------|--------------|---------------|---------------|--------------|------------|----------|----------|----------|---------------|--------|
|                | K1              | K2       | K3       | R1            | R2            | R3           | B1            | B2            | B3           |            |          |          |          |               |        |
| BENEŠOV        | 0               | 0        | 0        | 0             | 0             | 0            | 44362         | 38526         | 7500         | 507        | 0        | 0        | 0        | 90895         |        |
| BEROUN         | 0               | 0        | 0        | 536           | 6349          | 13984        | 7752          | 5891          | 390          | 0          | 0        | 0        | 0        | 34902         |        |
| KLADNO         | 0               | 0        | 0        | 19303         | 10984         | 14979        | 781           | 2124          | 0            | 0          | 0        | 0        | 0        | 48171         |        |
| KOLÍN          | 0               | 0        | 0        | 34812         | 8663          | 11024        | 1023          | 0             | 0            | 0          | 0        | 0        | 0        | 55523         |        |
| KUTNÁ HORA     | 0               | 0        | 0        | 23944         | 4810          | 0            | 25008         | 5986          | 398          | 0          | 0        | 0        | 0        | 60146         |        |
| MĚLNÍK         | 0               | 0        | 0        | 20869         | 16253         | 9409         | 0             | 0             | 0            | 0          | 0        | 0        | 0        | 46532         |        |
| MLADA BOLESLAV | 0               | 0        | 0        | 31175         | 20613         | 9790         | 407           | 2510          | 0            | 0          | 0        | 0        | 0        | 64495         |        |
| NYMBURK        | 0               | 0        | 0        | 11139         | 44364         | 3716         | 0             | 0             | 0            | 0          | 0        | 0        | 0        | 59219         |        |
| PRAHA-VÝCHOD   | 0               | 0        | 0        | 21448         | 7202          | 4292         | 10661         | 4692          | 326          | 0          | 0        | 0        | 0        | 48621         |        |
| PRAHA-ZÁPAD    | 0               | 0        | 0        | 16082         | 4424          | 3806         | 1226          | 8185          | 390          | 0          | 0        | 0        | 0        | 34114         |        |
| PŘIBRAM        | 0               | 0        | 0        | 0             | 0             | 806          | 30543         | 26756         | 16465        | 282        | 0        | 0        | 0        | 74852         |        |
| RAKOVNÍK       | 0               | 0        | 0        | 5018          | 8848          | 16485        | 10820         | 6747          | 159          | 0          | 0        | 0        | 0        | 48078         |        |
| <b>CELKEM</b>  | <b>0</b>        | <b>0</b> | <b>0</b> | <b>184327</b> | <b>132511</b> | <b>88292</b> | <b>132584</b> | <b>101417</b> | <b>25627</b> | <b>789</b> | <b>0</b> | <b>0</b> | <b>0</b> | <b>665547</b> |        |

ROZČLENĚNÍ ORNÉ A ZEMĚDĚLSKÉ PŮDY DO VÝROBNÍCH PODOBLASTÍ K 31.12. 2007  
/V HEKTARECH/

ČESKÁ REPUBLIKA  
KRAJ: JIHOČESKÝ

| OKRES             | K1       | K2       | K3       | R1       | R2       | R3       | ORNÁ PŮDA     |              |              |              |             | H2       | NEZAŘAZ. | CELKEM        |
|-------------------|----------|----------|----------|----------|----------|----------|---------------|--------------|--------------|--------------|-------------|----------|----------|---------------|
|                   |          |          |          |          |          |          | B1            | B2           | B3           | H1           | H2          |          |          |               |
| ČESKÉ BUDĚJOVICE  | 0        | 0        | 0        | 0        | 0        | 0        | 31978         | 9522         | 21796        | 58           | 0           | 0        | 0        | 63354         |
| ČESKÝ KRUMLOV     | 0        | 0        | 0        | 0        | 0        | 0        | 1381          | 2950         | 8331         | 7151         | 1351        | 0        | 0        | 21163         |
| JINDŘICHUV HRADEC | 0        | 0        | 0        | 0        | 0        | 0        | 17545         | 15543        | 26243        | 3652         | 0           | 0        | 0        | 62963         |
| PISEK             | 0        | 0        | 0        | 0        | 0        | 0        | 25518         | 13859        | 7443         | 570          | 0           | 0        | 0        | 47390         |
| PRACHATICE        | 0        | 0        | 0        | 0        | 0        | 0        | 8176          | 1680         | 2445         | 2209         | 4129        | 0        | 0        | 18638         |
| STRAKONICE        | 0        | 0        | 0        | 0        | 0        | 0        | 28989         | 10960        | 5351         | 617          | 333         | 0        | 0        | 46251         |
| TÁBOR             | 0        | 0        | 0        | 0        | 0        | 0        | 33935         | 8507         | 15299        | 507          | 0           | 0        | 0        | 58248         |
| <b>CELKEM</b>     | <b>0</b> | <b>0</b> | <b>0</b> | <b>0</b> | <b>0</b> | <b>0</b> | <b>147523</b> | <b>63019</b> | <b>86907</b> | <b>14765</b> | <b>5813</b> | <b>0</b> | <b>0</b> | <b>318027</b> |

ZEMĚDĚLSKÁ PŮDA

|                   |          |          |          |          |          |          |               |              |               |              |              |          |          |               |
|-------------------|----------|----------|----------|----------|----------|----------|---------------|--------------|---------------|--------------|--------------|----------|----------|---------------|
| ČESKÉ BUDĚJOVICE  | 0        | 0        | 0        | 0        | 0        | 0        | 41762         | 14031        | 30753         | 347          | 0            | 0        | 0        | 86894         |
| ČESKÝ KRUMLOV     | 0        | 0        | 0        | 0        | 0        | 0        | 1893          | 4064         | 14626         | 27842        | 9146         | 0        | 0        | 57572         |
| JINDŘICHUV HRADEC | 0        | 0        | 0        | 0        | 0        | 0        | 20920         | 21201        | 40761         | 8444         | 0            | 0        | 0        | 91325         |
| PISEK             | 0        | 0        | 0        | 0        | 0        | 0        | 32149         | 18519        | 10938         | 1134         | 0            | 0        | 0        | 62739         |
| PRACHATICE        | 0        | 0        | 0        | 0        | 0        | 0        | 12760         | 2581         | 4998          | 6798         | 22622        | 0        | 0        | 49759         |
| STRAKONICE        | 0        | 0        | 0        | 0        | 0        | 0        | 39084         | 16970        | 8540          | 1304         | 912          | 0        | 0        | 66810         |
| TÁBOR             | 0        | 0        | 0        | 0        | 0        | 0        | 42850         | 11565        | 22768         | 1073         | 0            | 0        | 0        | 78255         |
| <b>CELKEM</b>     | <b>0</b> | <b>0</b> | <b>0</b> | <b>0</b> | <b>0</b> | <b>0</b> | <b>191417</b> | <b>88930</b> | <b>133383</b> | <b>46944</b> | <b>32681</b> | <b>0</b> | <b>0</b> | <b>493354</b> |



ROZČLENĚNÍ ORNÉ A ZEMĚDĚLSKÉ PŮDY DO VÝROBNÍCH PODOBLASTÍ K 31.12. 2007  
/V HEKTARECH/

ČESKÁ REPUBLIKA  
KRAJ: PLZEŇSKÝ

| OKRES         | K1       | K2       | K3       | R1         | R2          | R3           | B1            | B2           | B3           | H1          | H2          | NEZÁŘAZ. | CELKEM        |
|---------------|----------|----------|----------|------------|-------------|--------------|---------------|--------------|--------------|-------------|-------------|----------|---------------|
| ORNÁ PŮDA     |          |          |          |            |             |              |               |              |              |             |             |          |               |
| DOMAŽLICE     | 0        | 0        | 0        | 0          | 0           | 0            | 34942         | 2475         | 3194         | 0           | 238         | 0        | 40849         |
| KLATOVY       | 0        | 0        | 0        | 0          | 0           | 0            | 24498         | 12460        | 8198         | 2007        | 2882        | 0        | 50044         |
| PLZEŇ-JIH     | 0        | 0        | 0        | 968        | 1195        | 5782         | 26269         | 6070         | 2657         | 0           | 0           | 0        | 42940         |
| PLZEŇ-MĚSTO   | 0        | 0        | 0        | 0          | 1440        | 3711         | 2922          | 1121         | 0            | 0           | 0           | 0        | 9194          |
| PLZEŇ-SEVER   | 0        | 0        | 0        | 0          | 441         | 16258        | 25718         | 7585         | 3591         | 186         | 0           | 0        | 53780         |
| ROKYCANY      | 0        | 0        | 0        | 0          | 0           | 973          | 16036         | 2542         | 391          | 0           | 0           | 0        | 19942         |
| TACHOV        | 0        | 0        | 0        | 0          | 0           | 0            | 25585         | 10839        | 6849         | 1015        | 1275        | 0        | 45563         |
| <b>CELKEM</b> | <b>0</b> | <b>0</b> | <b>0</b> | <b>968</b> | <b>3076</b> | <b>26724</b> | <b>155970</b> | <b>43090</b> | <b>24879</b> | <b>3208</b> | <b>4395</b> | <b>0</b> | <b>262312</b> |

ZEMĚDĚLSKÁ PŮDA

|               |          |          |          |             |             |              |               |              |              |             |              |          |               |
|---------------|----------|----------|----------|-------------|-------------|--------------|---------------|--------------|--------------|-------------|--------------|----------|---------------|
| DOMAŽLICE     | 0        | 0        | 0        | 0           | 0           | 0            | 46776         | 3448         | 6893         | 0           | 3363         | 0        | 60480         |
| KLATOVY       | 0        | 0        | 0        | 0           | 0           | 0            | 34888         | 20093        | 16253        | 6208        | 12731        | 0        | 90172         |
| PLZEŇ-JIH     | 0        | 0        | 0        | 1139        | 1621        | 7182         | 35353         | 9238         | 5034         | 0           | 0            | 0        | 59567         |
| PLZEŇ-MĚSTO   | 0        | 0        | 0        | 0           | 1890        | 5024         | 4044          | 1789         | 0            | 0           | 0            | 0        | 12749         |
| PLZEŇ-SEVER   | 0        | 0        | 0        | 0           | 476         | 18347        | 31120         | 9713         | 5595         | 302         | 0            | 0        | 65553         |
| ROKYCANY      | 0        | 0        | 0        | 0           | 0           | 1180         | 21722         | 3256         | 701          | 0           | 0            | 0        | 26860         |
| TACHOV        | 0        | 0        | 0        | 0           | 0           | 0            | 32315         | 15140        | 11790        | 2021        | 5124         | 0        | 66390         |
| <b>CELKEM</b> | <b>0</b> | <b>0</b> | <b>0</b> | <b>1139</b> | <b>3988</b> | <b>31734</b> | <b>206218</b> | <b>62677</b> | <b>46266</b> | <b>8531</b> | <b>21218</b> | <b>0</b> | <b>381770</b> |

ROZČLENĚNÍ ORNÉ A ZEMĚDĚLSKÉ PŮDY DO VÝROBNÍCH PODOBLASTÍ K 31.12. 2007  
/V HEKTARECH/

ČESKÁ REPUBLIKA  
KRAJ: KARLOVARSKÝ

| OKRES         | K1        | K2       | K3       | R1       | R2       | R3        | B1           | B2          | B3           | H1          | H2          | NEZÁŘAZ. | CELKEM       |
|---------------|-----------|----------|----------|----------|----------|-----------|--------------|-------------|--------------|-------------|-------------|----------|--------------|
|               | ORNÁ PŮDA |          |          |          |          |           |              |             |              |             |             |          |              |
| CHEB          | 0         | 0        | 0        | 0        | 0        | 0         | 12852        | 5440        | 5929         | 2244        | 413         | 0        | 26877        |
| KARLOVY VARY  | 0         | 0        | 0        | 0        | 0        | 16        | 8948         | 2895        | 11676        | 352         | 55          | 0        | 23942        |
| SOKOLOV       | 0         | 0        | 0        | 0        | 0        | 0         | 2587         | 236         | 898          | 193         | 577         | 0        | 4492         |
| <b>CELKEM</b> | <b>0</b>  | <b>0</b> | <b>0</b> | <b>0</b> | <b>0</b> | <b>16</b> | <b>24387</b> | <b>8571</b> | <b>18504</b> | <b>2788</b> | <b>1045</b> | <b>0</b> | <b>55311</b> |

ZEMĚDĚLSKÁ PŮDA

|               |          |          |          |          |          |           |              |              |              |             |              |             |               |
|---------------|----------|----------|----------|----------|----------|-----------|--------------|--------------|--------------|-------------|--------------|-------------|---------------|
| CHEB          | 0        | 0        | 0        | 0        | 0        | 0         | 18831        | 8972         | 15797        | 5548        | 1251         | 0           | 50400         |
| KARLOVY VARY  | 0        | 0        | 0        | 0        | 0        | 96        | 16509        | 5350         | 24005        | 1624        | 3747         | 1893        | 53223         |
| SOKOLOV       | 0        | 0        | 0        | 0        | 0        | 0         | 4825         | 708          | 5924         | 2305        | 6861         | 0           | 20623         |
| <b>CELKEM</b> | <b>0</b> | <b>0</b> | <b>0</b> | <b>0</b> | <b>0</b> | <b>96</b> | <b>40166</b> | <b>15030</b> | <b>45727</b> | <b>9477</b> | <b>11858</b> | <b>1893</b> | <b>124246</b> |

Tabulka č. 5

ROZČLENĚNÍ ORNÉ A ZEMĚDĚLSKÉ PŮDY DO VÝROBNÍCH PODOBLASTÍ K 31.12. 2007  
/V HEKTARECH/

ČESKÁ REPUBLIKA  
KRAJ: ÚSTECKÝ

| OKRES          | K1       | K2       | K3       | R1           | R2           | R3           | B1           | B2          | B3          | H1          | H2         | NEZÁŘAZ. | CELKEM        |
|----------------|----------|----------|----------|--------------|--------------|--------------|--------------|-------------|-------------|-------------|------------|----------|---------------|
| ORNÁ PŮDA      |          |          |          |              |              |              |              |             |             |             |            |          |               |
| DĚČÍN          | 0        | 0        | 0        | 0            | 0            | 0            | 7904         | 1051        | 1795        | 59          | 0          | 0        | 10809         |
| CHOMUTOV       | 0        | 0        | 0        | 7153         | 5578         | 6419         | 2061         | 980         | 382         | 310         | 102        | 0        | 22986         |
| LITOMĚŘICE     | 0        | 0        | 0        | 24833        | 20333        | 10379        | 4523         | 87          | 0           | 0           | 0          | 0        | 60156         |
| LOUNY          | 0        | 0        | 0        | 21319        | 32488        | 11480        | 1824         | 0           | 0           | 0           | 0          | 0        | 67111         |
| MOST           | 0        | 0        | 0        | 3507         | 4100         | 1277         | 174          | 374         | 3           | 3           | 10         | 0        | 9448          |
| TEPLICE        | 0        | 0        | 0        | 661          | 4681         | 1835         | 717          | 120         | 106         | 84          | 0          | 0        | 8204          |
| ÚSTÍ NAD LABEM | 0        | 0        | 0        | 28           | 619          | 628          | 2374         | 644         | 36          | 855         | 0          | 0        | 5184          |
| <b>CELKEM</b>  | <b>0</b> | <b>0</b> | <b>0</b> | <b>57502</b> | <b>67799</b> | <b>32017</b> | <b>19578</b> | <b>3257</b> | <b>2323</b> | <b>1311</b> | <b>111</b> | <b>0</b> | <b>183898</b> |

ZEMĚDĚLSKÁ PŮDA

|                |          |          |          |              |              |              |              |             |             |              |             |          |               |
|----------------|----------|----------|----------|--------------|--------------|--------------|--------------|-------------|-------------|--------------|-------------|----------|---------------|
| DĚČÍN          | 0        | 0        | 0        | 0            | 0            | 0            | 23100        | 5428        | 7009        | 848          | 0           | 0        | 36384         |
| CHOMUTOV       | 0        | 0        | 0        | 7630         | 6089         | 8719         | 5127         | 2074        | 1755        | 6474         | 1181        | 0        | 39048         |
| LITOMĚŘICE     | 0        | 0        | 0        | 28837        | 23310        | 13059        | 8281         | 120         | 0           | 0            | 0           | 0        | 73607         |
| LOUNY          | 0        | 0        | 0        | 23933        | 38241        | 14625        | 3216         | 0           | 0           | 0            | 0           | 0        | 80016         |
| MOST           | 0        | 0        | 0        | 3709         | 5192         | 2054         | 444          | 649         | 353         | 497          | 647         | 0        | 13546         |
| TEPLICE        | 0        | 0        | 0        | 828          | 6528         | 3599         | 1792         | 304         | 398         | 2440         | 0           | 0        | 15889         |
| ÚSTÍ NAD LABEM | 0        | 0        | 0        | 124          | 975          | 1888         | 10561        | 1045        | 330         | 3367         | 0           | 0        | 18289         |
| <b>CELKEM</b>  | <b>0</b> | <b>0</b> | <b>0</b> | <b>65062</b> | <b>80334</b> | <b>43944</b> | <b>52522</b> | <b>9620</b> | <b>9844</b> | <b>13625</b> | <b>1828</b> | <b>0</b> | <b>276779</b> |

ROZČLENĚNÍ ORNÉ A ZEMĚDĚLSKÉ PŮDY DO VÝROBNÍCH PODOBLASTÍ K 31.12. 2007  
/V HEKTARECH/

ČESKÁ REPUBLIKA  
KRAJ: LIBERECKÝ

| OKRES              | K1       | K2       | K3       | R1          | R2          | R3          | ORNÁ PŮDA    |             |              |             |             | H1       | H2       | NEŽÁRAZ.     | CELKEM |
|--------------------|----------|----------|----------|-------------|-------------|-------------|--------------|-------------|--------------|-------------|-------------|----------|----------|--------------|--------|
|                    |          |          |          |             |             |             | B1           | B2          | B3           | B1          | B2          |          |          |              |        |
| ČESKÁ LÍPA         | 0        | 0        | 0        | 366         | 4147        | 4303        | 10654        | 4194        | 432          | 60          | 0           | 0        | 0        | 24157        |        |
| JABLONEC NAD NISOU | 0        | 0        | 0        | 0           | 0           | 0           | 585          | 374         | 1425         | 406         | 364         | 0        | 0        | 3155         |        |
| LIBEREC            | 0        | 0        | 0        | 1096        | 318         | 0           | 14214        | 4372        | 2738         | 341         | 6           | 0        | 0        | 23086        |        |
| SEMILY             | 0        | 0        | 0        | 566         | 1628        | 232         | 2938         | 435         | 9248         | 1465        | 779         | 0        | 0        | 17292        |        |
| <b>CELKEM</b>      | <b>0</b> | <b>0</b> | <b>0</b> | <b>2028</b> | <b>6093</b> | <b>4535</b> | <b>28391</b> | <b>9377</b> | <b>13844</b> | <b>2272</b> | <b>1150</b> | <b>0</b> | <b>0</b> | <b>67690</b> |        |

ZEMĚDĚLSKÁ PŮDA

|                    |          |          |          |             |             |             |              |              |              |             |             |          |          |               |
|--------------------|----------|----------|----------|-------------|-------------|-------------|--------------|--------------|--------------|-------------|-------------|----------|----------|---------------|
| ČESKÁ LÍPA         | 0        | 0        | 0        | 499         | 5179        | 6661        | 20660        | 6968         | 2201         | 619         | 0           | 0        | 0        | 42787         |
| JABLONEC NAD NISOU | 0        | 0        | 0        | 0           | 0           | 0           | 946          | 944          | 4890         | 1569        | 4590        | 0        | 0        | 12939         |
| LIBEREC            | 0        | 0        | 0        | 1495        | 485         | 0           | 25288        | 9446         | 8050         | 2140        | 272         | 0        | 0        | 47176         |
| SEMILY             | 0        | 0        | 0        | 776         | 2714        | 322         | 5870         | 1272         | 17938        | 3518        | 4994        | 0        | 0        | 37404         |
| <b>CELKEM</b>      | <b>0</b> | <b>0</b> | <b>0</b> | <b>2771</b> | <b>8378</b> | <b>6983</b> | <b>52764</b> | <b>18631</b> | <b>33078</b> | <b>7846</b> | <b>9855</b> | <b>0</b> | <b>0</b> | <b>140306</b> |

Tabulka č. 7

ČESKÁ REPUBLIKA  
KRAJ: KRÁLOVÉHRADECKÝ

ROZČLENĚNÍ ORNÉ A ZEMĚDĚLSKÉ PŮDY DO VÝROBNÍCH PODOBLASTÍ K 31.12. 2007  
/V HEKTARECH/

| OKRES               | ORNÁ PŮDA |          |          |              |              |              |              |              |              |             | CELKEM     |          |               |
|---------------------|-----------|----------|----------|--------------|--------------|--------------|--------------|--------------|--------------|-------------|------------|----------|---------------|
|                     | K1        | K2       | K3       | R1           | R2           | R3           | B1           | B2           | B3           | H1          |            | H2       | NEZÁŘAZ.      |
| HRADEC KRÁLOVÉ      | 0         | 0        | 0        | 18996        | 24136        | 7434         | 0            | 1981         | 0            | 0           | 0          | 0        | 52547         |
| JÍČÍN               | 0         | 0        | 0        | 29042        | 10147        | 2869         | 939          | 1631         | 1539         | 0           | 0          | 0        | 46167         |
| NÁCHOD              | 0         | 0        | 0        | 5484         | 6805         | 2256         | 6835         | 1453         | 10546        | 283         | 132        | 0        | 33793         |
| RYCHNOV NAD KNĚŽNOU | 0         | 0        | 0        | 2444         | 9862         | 3398         | 7518         | 6476         | 1781         | 864         | 293        | 0        | 32634         |
| TRUTNOV             | 0         | 0        | 0        | 381          | 4064         | 487          | 4377         | 208          | 17178        | 395         | 448        | 0        | 27537         |
| <b>CELKEM</b>       | <b>0</b>  | <b>0</b> | <b>0</b> | <b>56347</b> | <b>55014</b> | <b>16443</b> | <b>19669</b> | <b>11749</b> | <b>31043</b> | <b>1541</b> | <b>872</b> | <b>0</b> | <b>192678</b> |

## ZEMĚDĚLSKÁ PŮDA

|                     |          |          |          |              |              |              |              |              |              |             |             |          |               |
|---------------------|----------|----------|----------|--------------|--------------|--------------|--------------|--------------|--------------|-------------|-------------|----------|---------------|
| HRADEC KRÁLOVÉ      | 0        | 0        | 0        | 22437        | 28309        | 8823         | 0            | 3149         | 0            | 0           | 0           | 0        | 62719         |
| JÍČÍN               | 0        | 0        | 0        | 35666        | 13243        | 3865         | 1480         | 3214         | 3112         | 0           | 0           | 0        | 60580         |
| NÁCHOD              | 0        | 0        | 0        | 7709         | 8756         | 2952         | 10479        | 2885         | 18540        | 753         | 461         | 0        | 52536         |
| RYCHNOV NAD KNĚŽNOU | 0        | 0        | 0        | 3393         | 12692        | 4548         | 10300        | 10376        | 3475         | 5731        | 2574        | 0        | 53088         |
| TRUTNOV             | 0        | 0        | 0        | 506          | 5846         | 748          | 6484         | 457          | 30942        | 651         | 4517        | 0        | 50151         |
| <b>CELKEM</b>       | <b>0</b> | <b>0</b> | <b>0</b> | <b>69712</b> | <b>68846</b> | <b>20936</b> | <b>28743</b> | <b>20081</b> | <b>56069</b> | <b>7136</b> | <b>7552</b> | <b>0</b> | <b>279073</b> |

ROZČLENĚNÍ ORNÉ A ZEMĚDĚLSKÉ PŮDY DO VÝROBNÍCH PODOBLASTÍ K 31.12. 2007  
/V HEKTARECH/

ČESKÁ REPUBLIKA  
KRAJ: PARDUBICKÝ

| OKRES           | ORNÁ PŮDA |          |          |              |              |              |              |             |              |             | CELKEM      |          |               |
|-----------------|-----------|----------|----------|--------------|--------------|--------------|--------------|-------------|--------------|-------------|-------------|----------|---------------|
|                 | K1        | K2       | K3       | R1           | R2           | R3           | B1           | B2          | B3           | H1          |             | H2       | NEŽÁŘAZ.      |
| CHRUDIM         | 0         | 0        | 0        | 19377        | 4354         | 1774         | 8703         | 3064        | 6104         | 1591        | 0           | 0        | 44968         |
| PARDUBICE       | 0         | 0        | 0        | 4600         | 17691        | 19276        | 0            | 1697        | 0            | 0           | 0           | 0        | 43265         |
| SVITAVY         | 0         | 0        | 0        | 4218         | 4489         | 768          | 39053        | 1808        | 11298        | 1598        | 169         | 0        | 63402         |
| USTÍ NAD ORLÍCÍ | 0         | 0        | 0        | 7013         | 1906         | 1805         | 20944        | 2697        | 9301         | 1266        | 3265        | 0        | 48197         |
| <b>CELKEM</b>   | <b>0</b>  | <b>0</b> | <b>0</b> | <b>35208</b> | <b>28441</b> | <b>23623</b> | <b>68700</b> | <b>9266</b> | <b>26704</b> | <b>4455</b> | <b>3434</b> | <b>0</b> | <b>199832</b> |

ZEMĚDĚLSKÁ PŮDA

|                 |          |          |          |              |              |              |              |              |              |             |             |          |               |
|-----------------|----------|----------|----------|--------------|--------------|--------------|--------------|--------------|--------------|-------------|-------------|----------|---------------|
| CHRUDIM         | 0        | 0        | 0        | 21758        | 5214         | 2249         | 12672        | 5312         | 10182        | 3256        | 0           | 0        | 60642         |
| PARDUBICE       | 0        | 0        | 0        | 5271         | 21224        | 23524        | 0            | 2840         | 0            | 0           | 0           | 0        | 52859         |
| SVITAVY         | 0        | 0        | 0        | 4985         | 5786         | 990          | 48463        | 2944         | 17254        | 2844        | 514         | 0        | 83780         |
| USTÍ NAD ORLÍCÍ | 0        | 0        | 0        | 8611         | 2324         | 2969         | 30246        | 4189         | 17285        | 3477        | 6646        | 0        | 75748         |
| <b>CELKEM</b>   | <b>0</b> | <b>0</b> | <b>0</b> | <b>40625</b> | <b>34548</b> | <b>29731</b> | <b>91381</b> | <b>15285</b> | <b>44722</b> | <b>9577</b> | <b>7160</b> | <b>0</b> | <b>273028</b> |

ROZČLENĚNÍ ORNÉ A ZEMĚDĚLSKÉ PŮDY DO VÝROBNÍCH PODOBLASTÍ K 31.12. 2007  
 /V HEKTARECH/

 ČESKÁ REPUBLIKA  
 KRAJ: VYSOČINA

| OKRES            | ORNÁ PŮDA |          |          |             |             |             |               |              |               |              |             | CELKEM   |               |
|------------------|-----------|----------|----------|-------------|-------------|-------------|---------------|--------------|---------------|--------------|-------------|----------|---------------|
|                  | K1        | K2       | K3       | R1          | R2          | R3          | B1            | B2           | B3            | H1           | H2          |          | NEZÁŘAZ.      |
| HAVLÍČKŮV BROD   | 0         | 0        | 0        | 1955        | 621         | 0           | 36183         | 7336         | 13011         | 537          | 0           | 0        | 59643         |
| JIHLAVA          | 0         | 0        | 0        | 0           | 0           | 0           | 12332         | 4569         | 32884         | 3157         | 290         | 0        | 53232         |
| PELHŘÍMOV        | 0         | 0        | 0        | 0           | 0           | 0           | 10844         | 12618        | 35159         | 1540         | 0           | 0        | 60160         |
| TŘEBÍČ           | 0         | 0        | 0        | 0           | 2119        | 2167        | 48767         | 16929        | 11775         | 390          | 0           | 0        | 82146         |
| ŽDAR NAD SÁZAVOU | 0         | 0        | 0        | 0           | 0           | 0           | 11543         | 14764        | 28655         | 6212         | 2383        | 0        | 63557         |
| <b>CELKEM</b>    | <b>0</b>  | <b>0</b> | <b>0</b> | <b>1955</b> | <b>2739</b> | <b>2167</b> | <b>119668</b> | <b>56215</b> | <b>121484</b> | <b>11837</b> | <b>2673</b> | <b>0</b> | <b>318738</b> |

## ZEMĚDĚLSKÁ PŮDA

|                  |          |          |          |             |             |             |               |              |               |              |             |          |               |
|------------------|----------|----------|----------|-------------|-------------|-------------|---------------|--------------|---------------|--------------|-------------|----------|---------------|
| HAVLÍČKŮV BROD   | 0        | 0        | 0        | 2227        | 729         | 0           | 47017         | 9731         | 18883         | 1010         | 0           | 0        | 79596         |
| JIHLAVA          | 0        | 0        | 0        | 0           | 0           | 0           | 15447         | 6133         | 44056         | 4735         | 649         | 0        | 71020         |
| PELHŘÍMOV        | 0        | 0        | 0        | 0           | 0           | 0           | 13795         | 15982        | 47003         | 2189         | 0           | 0        | 78970         |
| TŘEBÍČ           | 0        | 0        | 0        | 0           | 2371        | 2370        | 54150         | 19579        | 14728         | 483          | 0           | 0        | 93681         |
| ŽDAR NAD SÁZAVOU | 0        | 0        | 0        | 0           | 0           | 0           | 14073         | 18557        | 39586         | 11123        | 5043        | 0        | 88381         |
| <b>CELKEM</b>    | <b>0</b> | <b>0</b> | <b>0</b> | <b>2227</b> | <b>3100</b> | <b>2370</b> | <b>144483</b> | <b>69982</b> | <b>164255</b> | <b>19541</b> | <b>5692</b> | <b>0</b> | <b>411648</b> |





Tabulka č. 11

ČESKÁ REPUBLIKA  
KRAJ: OLOMOUCKÝ

ROZČLENĚNÍ ORNÉ A ZEMĚDĚLSKÉ PŮDY DO VÝROBNÍCH PODOBLASTÍ K 31.12. 2007  
/V HEKTARECH/

| OKRES         | ORNÁ PŮDA |          |          |               |              |              |              |              |              |             | CELKEM      |          |               |
|---------------|-----------|----------|----------|---------------|--------------|--------------|--------------|--------------|--------------|-------------|-------------|----------|---------------|
|               | K1        | K2       | K3       | R1            | R2           | R3           | B1           | B2           | B3           | H1          |             | H2       | NEŽÁŘAZ.      |
| JESENÍK       | 0         | 0        | 0        | 0             | 3102         | 5115         | 2265         | 1481         | 1573         | 547         | 604         | 0        | 14686         |
| OLOMOUC       | 0         | 0        | 0        | 50601         | 7753         | 377          | 2887         | 1895         | 3710         | 922         | 237         | 0        | 68382         |
| PROSTĚJOV     | 0         | 0        | 0        | 30755         | 2360         | 632          | 4201         | 2581         | 6755         | 0           | 340         | 0        | 47624         |
| PŘEROV        | 0         | 0        | 0        | 28886         | 4482         | 10462        | 1297         | 1635         | 2032         | 0           | 261         | 0        | 49056         |
| ŠUMPERK       | 0         | 0        | 0        | 4009          | 4980         | 3600         | 4221         | 4570         | 3616         | 2707        | 1723        | 0        | 29427         |
| <b>CELKEM</b> | <b>0</b>  | <b>0</b> | <b>0</b> | <b>114252</b> | <b>22676</b> | <b>20185</b> | <b>14871</b> | <b>12163</b> | <b>17686</b> | <b>4176</b> | <b>3165</b> | <b>0</b> | <b>209174</b> |

## ZEMĚDĚLSKÁ PŮDA

|               |          |          |          |               |              |              |              |              |              |              |              |          |               |
|---------------|----------|----------|----------|---------------|--------------|--------------|--------------|--------------|--------------|--------------|--------------|----------|---------------|
| JESENÍK       | 0        | 0        | 0        | 0             | 3323         | 6149         | 3512         | 2332         | 3904         | 1954         | 2863         | 0        | 24038         |
| OLOMOUC       | 0        | 0        | 0        | 55837         | 9267         | 458          | 3876         | 2615         | 11883        | 1666         | 1760         | 0        | 87362         |
| PROSTĚJOV     | 0        | 0        | 0        | 33051         | 2814         | 766          | 4892         | 3324         | 8714         | 0            | 619          | 0        | 54178         |
| PŘEROV        | 0        | 0        | 0        | 33108         | 5748         | 12423        | 1914         | 2776         | 3016         | 0            | 355          | 0        | 59339         |
| ŠUMPERK       | 0        | 0        | 0        | 4628          | 5926         | 5191         | 5863         | 7303         | 8677         | 7919         | 10663        | 0        | 56171         |
| <b>CELKEM</b> | <b>0</b> | <b>0</b> | <b>0</b> | <b>126623</b> | <b>27078</b> | <b>24987</b> | <b>20057</b> | <b>18350</b> | <b>36194</b> | <b>11539</b> | <b>16261</b> | <b>0</b> | <b>281089</b> |

ČESKÁ REPUBLIKA  
KRAJ: ZLÍNSKÝROZČLENĚNÍ ORNÉ A ZEMĚDĚLSKÉ PŮDY DO VÝROBNÍCH PODOBLASTÍ K 31.12. 2007  
/V HEKTARECH/

| OKRES            | K1          | K2       | K3       | R1           | R2           | R3           | B1          | B2           | B3          | H1         | H2           | NEZAŘAZ. | CELKEM        |
|------------------|-------------|----------|----------|--------------|--------------|--------------|-------------|--------------|-------------|------------|--------------|----------|---------------|
|                  |             |          |          |              |              |              |             |              |             |            |              |          |               |
| KROMĚŘÍŽ         | 0           | 0        | 0        | 23386        | 8845         | 8638         | 132         | 811          | 0           | 0          | 75           | 0        | 41887         |
| UHERSKÉ HRADIŠTĚ | 6574        | 0        | 0        | 3652         | 14273        | 12508        | 264         | 1317         | 2132        | 0          | 610          | 0        | 41331         |
| VSETÍN           | 0           | 0        | 0        | 0            | 0            | 547          | 2382        | 3900         | 391         | 617        | 7859         | 0        | 15697         |
| ZLÍN             | 36          | 0        | 0        | 4291         | 2365         | 1958         | 3248        | 4540         | 5963        | 0          | 4055         | 0        | 26457         |
| <b>CELKEM</b>    | <b>6611</b> | <b>0</b> | <b>0</b> | <b>31330</b> | <b>25483</b> | <b>23651</b> | <b>6027</b> | <b>10568</b> | <b>8486</b> | <b>617</b> | <b>12599</b> | <b>0</b> | <b>125372</b> |

## ZEMĚDĚLSKÁ PŮDA

|                  |             |          |          |              |              |              |             |              |              |             |              |          |               |
|------------------|-------------|----------|----------|--------------|--------------|--------------|-------------|--------------|--------------|-------------|--------------|----------|---------------|
| KROMĚŘÍŽ         | 0           | 0        | 0        | 25620        | 10357        | 10704        | 157         | 1367         | 0            | 0           | 821          | 0        | 49026         |
| UHERSKÉ HRADIŠTĚ | 7644        | 0        | 0        | 4112         | 17603        | 17299        | 672         | 3115         | 4932         | 0           | 2440         | 0        | 57817         |
| VSETÍN           | 0           | 0        | 0        | 0            | 0            | 647          | 3123        | 6138         | 1034         | 2441        | 27235        | 0        | 40618         |
| ZLÍN             | 109         | 0        | 0        | 5330         | 2831         | 2454         | 4625        | 7528         | 12303        | 0           | 12531        | 0        | 47712         |
| <b>CELKEM</b>    | <b>7753</b> | <b>0</b> | <b>0</b> | <b>35062</b> | <b>30791</b> | <b>31104</b> | <b>8577</b> | <b>18149</b> | <b>18269</b> | <b>2441</b> | <b>43028</b> | <b>0</b> | <b>195172</b> |

ČESKÁ REPUBLIKA  
KRAJ: MORAVSKOSLEZSKÝ

ROZČLENĚNÍ ORNÉ A ZEMĚDĚLSKÉ PŮDY DO VÝROBNÍCH PODOBLASTÍ K 31.12. 2007  
/V HEKTARECH/

| OKRES         | ORNÁ PŮDA |          |          |              |              |              |              |              |              |             |             | CELKEM   |               |
|---------------|-----------|----------|----------|--------------|--------------|--------------|--------------|--------------|--------------|-------------|-------------|----------|---------------|
|               | K1        | K2       | K3       | R1           | R2           | R3           | B1           | B2           | B3           | H1          | H2          |          | NEZAŘAZ.      |
| BRUNTÁL       | 0         | 0        | 0        | 5607         | 984          | 1077         | 6916         | 4162         | 7018         | 2934        | 1838        | 0        | 30635         |
| FRÝDEK-MÍSTEK | 0         | 0        | 0        | 0            | 0            | 296          | 6769         | 3156         | 4575         | 1464        | 5162        | 0        | 21421         |
| KARVÍNÁ       | 0         | 0        | 0        | 0            | 0            | 816          | 3075         | 5982         | 2577         | 0           | 0           | 0        | 12450         |
| NOVÝ JÍČÍN    | 0         | 0        | 0        | 0            | 0            | 19714        | 6814         | 7829         | 6415         | 327         | 1328        | 0        | 42428         |
| OPAVA         | 0         | 0        | 0        | 16801        | 9564         | 6888         | 13950        | 4513         | 4121         | 0           | 530         | 0        | 56367         |
| OSTRAVA-MĚSTO | 0         | 0        | 0        | 0            | 0            | 6752         | 2299         | 1490         | 0            | 0           | 0           | 0        | 10540         |
| <b>CELKEM</b> | <b>0</b>  | <b>0</b> | <b>0</b> | <b>22408</b> | <b>10548</b> | <b>35542</b> | <b>39823</b> | <b>27132</b> | <b>24705</b> | <b>4725</b> | <b>8858</b> | <b>0</b> | <b>173741</b> |

## ZEMĚDĚLSKÁ PŮDA

|               |          |          |          |              |              |              |              |              |              |              |              |          |               |
|---------------|----------|----------|----------|--------------|--------------|--------------|--------------|--------------|--------------|--------------|--------------|----------|---------------|
| BRUNTÁL       | 0        | 0        | 0        | 6193         | 1332         | 1254         | 9652         | 6907         | 19391        | 12991        | 13083        | 0        | 70802         |
| FRÝDEK-MÍSTEK | 0        | 0        | 0        | 0            | 0            | 400          | 9679         | 4719         | 7311         | 4003         | 19491        | 0        | 45604         |
| KARVÍNÁ       | 0        | 0        | 0        | 0            | 0            | 1033         | 3782         | 9195         | 4134         | 0            | 0            | 0        | 18143         |
| NOVÝ JÍČÍN    | 0        | 0        | 0        | 0            | 0            | 24201        | 8338         | 10682        | 10009        | 879          | 3048         | 0        | 57158         |
| OPAVA         | 0        | 0        | 0        | 18738        | 10683        | 8615         | 16665        | 6349         | 6384         | 0            | 1692         | 0        | 69127         |
| OSTRAVA-MĚSTO | 0        | 0        | 0        | 0            | 0            | 10248        | 3012         | 2527         | 0            | 0            | 0            | 0        | 15788         |
| <b>CELKEM</b> | <b>0</b> | <b>0</b> | <b>0</b> | <b>24931</b> | <b>12015</b> | <b>45750</b> | <b>51129</b> | <b>40378</b> | <b>47230</b> | <b>17874</b> | <b>37315</b> | <b>0</b> | <b>276622</b> |



**Statistická ročenka půdního fondu České republiky**

1. vydání. Zpracoval a vydal Český úřad zeměměřický a katastrální.

Vytiskl Zeměměřický úřad.

Vydáno v březnu 2008. EP 2008

ISBN 978-80-86918-53-2



9 788086 918532

ISSN 1210-4604