

ČESKÝ ÚŘAD ZEMĚMĚŘICKÝ A KATASTRÁLNÍ



**SOUHRNNÉ PŘEHLEDY
O PŮDNÍM FONDU Z ÚDAJŮ
KATASTRU NEMOVITOSTÍ
ČESKÉ REPUBLIKY**

Stav ke dni 31. prosince 2012

PRAHA 2013

ISBN 978-80-86918-67-9

ISSN 1804-2422

OBSAH

Str.

Úvod	5
Přehled správního rozdělení ČR podle krajů a okresů 1 : 2 000 000	6
Přehled obcí s rozšířenou působností podle krajů 1 : 1 000 000	7
I. Souhrnné přehledy o půdním fondu z údajů katastru nemovitostí	
1. Stav a vývoj půdního fondu ČR	
a. Změny jednotlivých druhů pozemků za rok 2012	16
b. Vývoj jednotlivých druhů pozemků zemědělské půdy a lesních pozemků od roku 1966	17
c. Přírůstky a úbytky orné půdy a jejich přesun do jiných druhů pozemků za rok 2012	18
d. Výměra zemědělské a orné půdy v ČR na 1 obyvatele k 31. 12. 2012	19
e. Vývoj podílu výměry zemědělské a orné půdy v ČR na 1 obyvatele v letech 1936 - 2012	19
f. Podíl zemědělské půdy v procentech v jednotlivých okresech ČR v roce 2012	20
g. Podíl lesních pozemků v procentech v jednotlivých okresech ČR v roce 2012	21
2. Úhrnné hodnoty druhů pozemků	
a. Úhrnné hodnoty druhů pozemků v členění po obcích s rozšířenou působností k 31. 12. 2012	24
CZ 010 kraj Hlavní město Praha	24
CZ 020 Středočeský kraj	25
CZ 031 Jihočeský kraj	26
CZ 032 Plzeňský kraj	27
CZ 041 Karlovarský kraj	28
CZ 042 Ústecký kraj	29
CZ 051 Liberecký kraj	30
CZ 052 Královéhradecký kraj	31
CZ 053 Pardubický kraj	32
CZ 063 Kraj Vysočina	33
CZ 064 Jihomoravský kraj	34
CZ 071 Olomoucký kraj	35
CZ 072 Zlínský kraj	36
CZ 080 Moravskoslezský kraj	37
Česká republika - přehled po krajích	38
b. Úhrnné hodnoty druhů pozemků v členění po okresech k 31. 12. 2012	39
CZ 010 kraj Hlavní město Praha	39
CZ 020 Středočeský kraj	39
CZ 031 Jihočeský kraj	40
CZ 032 Plzeňský kraj	40
CZ 041 Karlovarský kraj	41
CZ 042 Ústecký kraj	41
CZ 051 Liberecký kraj	42
CZ 052 Královéhradecký kraj	42
CZ 053 Pardubický kraj	43
CZ 063 Kraj Vysočina	43
CZ 064 Jihomoravský kraj	44
CZ 071 Olomoucký kraj	44
CZ 072 Zlínský kraj	45
CZ 080 Moravskoslezský kraj	45
Česká republika - přehled po krajích	46
c. Podíl zemědělské půdy a nezemědělských pozemků v ČR k 31. 12. 2012	47
d. Rozčlenění zemědělské půdy k 31. 12. 2012	47
e. Rozčlenění druhů pozemků podle způsobů využití k 31. 12. 2011 a k 31. 12. 2012	48
II. Počty objektů evidovaných v katastru nemovitostí	
a. Vývoj počtu objektů za rok 2012	52
b. Vývoj (přírůstek/úbytek) počtu objektů v ISKN od roku 2004	53

c. Počty objektů v členění po obcích s rozšířenou působností k 31. 12. 2012	54
CZ 010 kraj Hlavní město Praha	54
CZ 020 Středočeský kraj	55
CZ 031 Jihočeský kraj	56
CZ 032 Plzeňský kraj	57
CZ 041 Karlovarský kraj	58
CZ 042 Ústecký kraj	59
CZ 051 Liberecký kraj	60
CZ 052 Královéhradecký kraj	61
CZ 053 Pardubický kraj	62
CZ 063 Kraj Vysočina	63
CZ 064 Jihomoravský kraj	64
CZ 071 Olomoucký kraj	65
CZ 072 Zlínský kraj	66
CZ 080 Moravskoslezský kraj	67
Česká republika - přehled po krajích	68
d. Počty objektů v členění po okresech k 31. 12. 2012	69
CZ 010 kraj Hlavní město Praha	69
CZ 020 Středočeský kraj	69
CZ 031 Jihočeský kraj	70
CZ 032 Plzeňský kraj	70
CZ 041 Karlovarský kraj	71
CZ 042 Ústecký kraj	71
CZ 051 Liberecký kraj	72
CZ 052 Královéhradecký kraj	72
CZ 053 Pardubický kraj	73
CZ 063 Kraj Vysočina	73
CZ 064 Jihomoravský kraj	74
CZ 071 Olomoucký kraj	74
CZ 072 Zlínský kraj	75
CZ 080 Moravskoslezský kraj	75
Česká republika - přehled po krajích	76
III. Údaje o vkladech, zápisech a poznámkách	
a. Počty zápisů práv do katastru nemovitostí vkladem za rok 2012	78
Počty vkladů v jednotlivých krajích za rok 2012	79
Podíl práv zapisovaných vkladem za rok 2012	79
b. Počty zápisů práv do katastru nemovitostí záznamem za rok 2012	80
Počty záznamů v jednotlivých krajích za rok 2012	81
Podíl práv zapisovaných záznamem za rok 2012	81
c. Počty zápisů poznámek do katastru nemovitostí za rok 2012	82
Počty poznámek v jednotlivých krajích za rok 2012	83
Podíl poznámek: zápis, výmaz, za rok 2012	83

Úvod

Katastr nemovitostí byl zřízen k 1. lednu 1993 zákonem č. 344/1992 Sb., o katastru nemovitostí České republiky (katastrální zákon), a navázal na dosavadní evidenci nemovitostí, která byla vedena na území České republiky od roku 1964.

Správu katastru nemovitostí vykonává Český úřad zeměměřický a katastrální jako ústřední orgán státní správy a katastrální úřady jako územní orgány státní správy.

Katastr nemovitostí je zdrojem informací, které slouží k ochraně práv k nemovitostem, pro daňové a poplatkové účely, k ochraně životního prostředí, zemědělského půdního fondu, pozemků určených k plnění funkcí lesa, nerostného bohatství, kulturních památek, pro rozvoj území, k oceňování nemovitostí, pro účely vědecké, hospodářské a statistické a dále pro tvorbu dalších informačních systémů sloužících k těmto účelům. Katastr nemovitostí poskytuje i základní údaje o územním členění státu, zejména výměry územních správních jednotek (obcí, okresů, krajů) a údaje o rozčlenění půdního fondu v těchto jednotkách.

Rozčlenění půdního fondu se provádí podle jednotlivých druhů pozemků (orná půda, chmelnice, vinice, zahrada, ovocný sad, trvalý travní porost, lesní pozemek, vodní plocha, zastavěná plocha a nádvoří, ostatní plocha).

Český úřad zeměměřický a katastrální provedl k 31. prosinci 2012 sumarizaci úhrnných hodnot druhů pozemků podle údajů katastru nemovitostí. Výsledky této sumarizace za jednotlivé okresy a kraje jsou uvedeny v této publikaci.

Publikované údaje jsou uspořádány do 3 skupin označených vždy římskými číslicemi I až III.

Skupina I. – se sestává ze 2 částí: první obsahuje tabulky a grafy, které vyjadřují stav a vývoj půdního fondu podle údajů katastru nemovitostí k 31. prosinci 2012. Meziroční změny v celkových výměrách vyplývají z postupného zavádění obnoveného katastrálního operátu do katastru nemovitostí. Údaje o počtu obyvatel byly převzaty z údajů Českého statistického úřadu (počty obyvatel v obcích ČR k 1. 1. 2012). Druhá část obsahuje úhrnné hodnoty druhů pozemků podle stavu k 31. prosinci 2012 a jejich podrobnější členění podle způsobu využití. Druhy pozemků a jejich charakteristiky jsou uvedeny v příloze 1 k vyhlášce č. 26/2007 Sb., kterou se provádí zákon č. 265/1992 Sb., o zápisech vlastnických a jiných věcných práv k nemovitostem, ve znění pozdějších předpisů, a zákon č. 344/1992 Sb., o katastru nemovitostí České republiky (katastrální zákon), ve znění pozdějších předpisů (katastrální vyhláška), ve znění vyhlášky č. 164/2009 Sb. Způsoby využití pozemku jsou uvedeny v příloze 2 katastrální vyhlášky.

Skupina II. – obsahuje počty objektů evidovaných v katastru nemovitostí k 31. prosinci 2012, tj. obcí, částí obcí, katastrálních území, parcel katastru nemovitostí (KN), parcel ve zjednodušené evidenci (ZE), budov s čísly popisnými, s čísly evidenčními a bez čísel, vodních děl, bytů a nebytových prostorů (jednotek), vlastníků a listů vlastnictví.

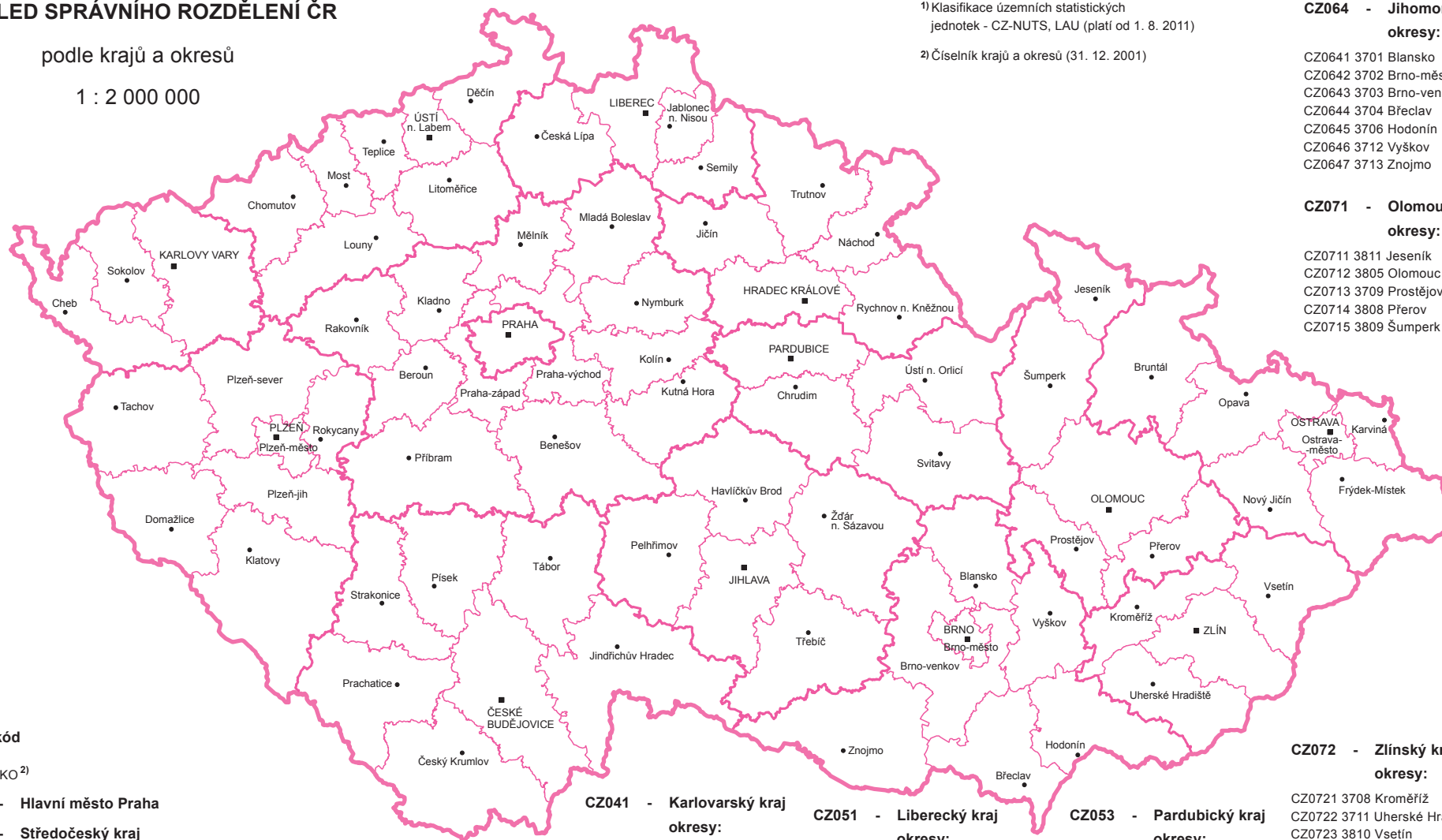
Skupina III. – obsahuje přehled počtu vkladů, záznamů a poznámek za rok 2012 v podrobnějším členění vkladů a záznamů podle předmětů řízení, u vlastnického práva rozčleněné podle typů nemovitostí (parcely pozemkové, stavební, budovy, rozestavěné budovy, jednotky, rozestavěné jednotky, vodní díla). Poznámky jsou členěny podle druhu poznámky (nařízení exekuce, podaný žalobní návrh, exekuční příkaz k prodeji nemovitosti, úpadek a konkurz) a dále podle toho, zda se jedná o zápis nebo výmaz poznámky.

Upozornění: drobné nesoulady na posledních místech čísel, která znamenají výměru v hektarech, jsou způsobeny zaokrouhlováním.

PŘEHLED SPRÁVNÍHO ROZDĚLENÍ ČR

podle krajů a okresů

1 : 2 000 000



Číselný kód
NUTS¹⁾
LAU ČKO²⁾

CZ010 - Hlavní město Praha

CZ020 - Středočeský kraj
okresy:

- CZ0201 3201 Benešov
- CZ0202 3202 Beroun
- CZ0203 3203 Kladno
- CZ0204 3204 Kolín
- CZ0205 3205 Kutná Hora
- CZ0206 3206 Mělník
- CZ0207 3207 Mladá Boleslav
- CZ0208 3208 Nymburk
- CZ0209 3209 Praha-východ
- CZ020A 3210 Praha-západ
- CZ020B 3211 Příbram
- CZ020C 3212 Rakovník

CZ031 - Jihočeský kraj
okresy:

- CZ0311 3301 České Budějovice
- CZ0312 3302 Český Krumlov
- CZ0313 3303 Jindřichův Hradec
- CZ0314 3305 Písek
- CZ0315 3306 Prachatice
- CZ0316 3307 Strakonice
- CZ0317 3308 Tábor

CZ032 - Plzeňský kraj
okresy:

- CZ0321 3401 Domažlice
- CZ0322 3404 Klatovy
- CZ0323 3405 Plzeň-město
- CZ0324 3406 Plzeň-jih
- CZ0325 3407 Plzeň-sever
- CZ0326 3408 Rokycany
- CZ0327 3410 Tachov

CZ041 - Karlovarský kraj
okresy:

- CZ0411 3402 Cheb
- CZ0412 3403 Karlovy Vary
- CZ0413 3409 Sokolov

CZ042 - Ústecký kraj
okresy:

- CZ0421 3502 Děčín
- CZ0422 3503 Chomutov
- CZ0423 3506 Litoměřice
- CZ0424 3507 Louny
- CZ0425 3508 Most
- CZ0426 3509 Teplice
- CZ0427 3510 Ústí nad Labem

CZ051 - Liberecký kraj
okresy:

- CZ0511 3501 Česká Lípa
- CZ0512 3504 Jablonec nad Nisou
- CZ0513 3505 Liberec
- CZ0514 3608 Semily

CZ052 - Královéhradecký kraj
okresy:

- CZ0521 3602 Hradec Králové
- CZ0522 3604 Jičín
- CZ0523 3605 Náchod
- CZ0524 3607 Rychnov nad Kněžnou
- CZ0525 3610 Trutnov

CZ053 - Pardubický kraj
okresy:

- CZ0531 3603 Chrudim
- CZ0532 3606 Pardubice
- CZ0533 3609 Svitavy
- CZ0534 3611 Ústí nad Orlicí

CZ063 - Kraj Vysočina
okresy:

- CZ0631 3601 Havlíčkův Brod
- CZ0632 3707 Jihlava
- CZ0633 3304 Pelhřimov
- CZ0634 3710 Třebíč
- CZ0635 3714 Žďár nad Sázavou

CZ064 - Jihomoravský kraj
okresy:

- CZ0641 3701 Blansko
- CZ0642 3702 Brno-město
- CZ0643 3703 Brno-venkov
- CZ0644 3704 Břeclav
- CZ0645 3706 Hodonín
- CZ0646 3712 Vyškov
- CZ0647 3713 Znojmo

CZ071 - Olomoucký kraj
okresy:

- CZ0711 3811 Jeseník
- CZ0712 3805 Olomouc
- CZ0713 3709 Prostějov
- CZ0714 3808 Přerov
- CZ0715 3809 Šumperk

CZ072 - Zlínský kraj
okresy:

- CZ0721 3708 Kroměříž
- CZ0722 3711 Uherské Hradiště
- CZ0723 3810 Vsetín
- CZ0724 3705 Zlín

CZ080 - Moravskoslezský kraj
okresy:

- CZ0801 3801 Bruntál
- CZ0802 3802 Frydek-Místek
- CZ0803 3803 Karviná
- CZ0804 3804 Nový Jičín
- CZ0805 3806 Opava
- CZ0806 3807 Ostrava-město

PŘEHLED OBCÍ S ROZŠÍŘENOU PŮSOBNOSTÍ

podle krajů: Hlavní město Praha, Středočeský kraj

1 : 1 000 000

CZ010 - Hlavní město Praha

CZ020 - Středočeský kraj

Benešov
Beroun
Brandýs nad Labem-Stará Boleslav
Čáslav
Černošice
Český Brod
Dobříš
Hořovice
Kladno
Kolín
Kralupy nad Vltavou
Kutná Hora
Lysá nad Labem
Mělník
Mladá Boleslav
Mnichovo Hradiště
Neratovice
Nymburk
Poděbrady
Příbram
Rakovník
Říčany
Sedlčany
Slaný
Vlašim
Votice



PŘEHLED OBCÍ S ROZŠÍŘENOU PŮSOBNOSTÍ

podle krajů: Jihočeský kraj, Kraj Vysočina

1 : 1 000 000



CZ031 - Jihočeský kraj

Blatná
České Budějovice
Český Krumlov
Dačice
Jindřichův Hradec
Kaplice
Milevsko
Písek
Prachatice
Soběslav
Strakonice
Tábor
Trhové Sviny
Třeboň
Týn nad Vltavou
Vimperk
Vodňany

CZ063 - Kraj Vysočina

Bystrice nad Pernštejnem
Havlíčkův Brod
Humpolec
Chotěboř
Jihlava
Moravské Budějovice
Náměšť nad Oslavou
Nové Město na Moravě
Pacov
Pelhřimov
Světlá nad Sázavou
Telč
Třebíč
Velké Meziříčí
Žďár nad Sázavou

PŘEHLED OBCÍ S ROZŠÍŘENOU PŮSOBNOSTÍ

podle krajů: Plzeňský kraj, Karlovarský kraj

1 : 1 000 000



CZ032 - Plzeňský kraj

Blovice
Domažlice
Horažďovice
Horšovský Týn
Klatovy
Kralovice
Nepomuk
Nýřany
Plzeň
Přeštice
Rokycany
Stod
Stříbro
Sušice
Tachov

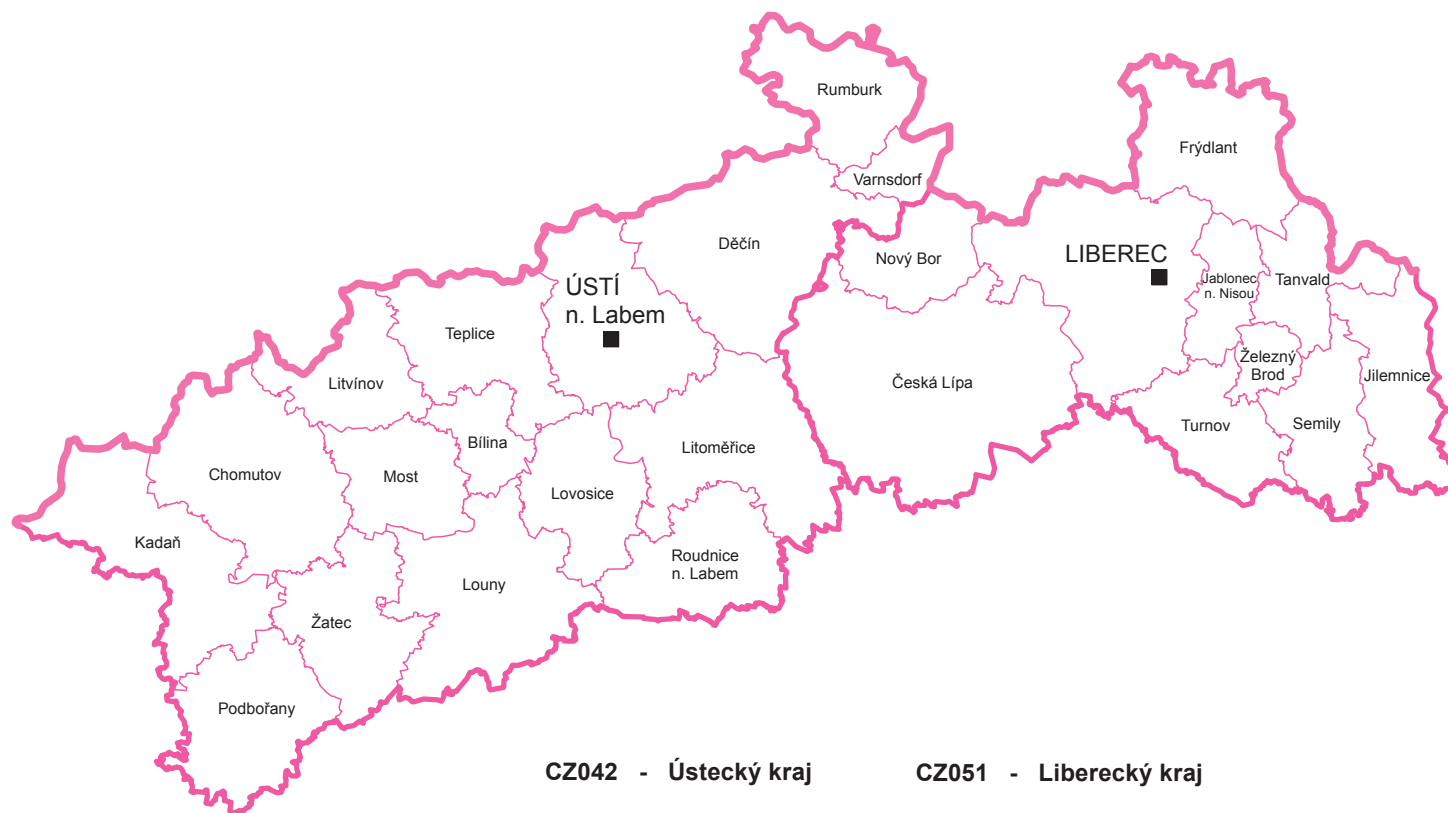
CZ041 - Karlovarský kraj

Aš
Cheb
Karlovy Vary
Kraslice
Mariánské Lázně
Ostrov
Sokolov

PŘEHLED OBCÍ S ROZŠÍŘENOU PŮSOBNOSTÍ

podle krajů: Ústecký kraj, Liberecký kraj

1 : 1 000 000



CZ042 - Ústecký kraj

Bílina
Děčín
Chomutov
Kadaň
Litoměřice
Litvínov
Louny
Lovosice
Most
Podbořany
Roudnice nad Labem
Rumburk
Teplice
Ústí nad Labem
Varnsdorf
Žatec

CZ051 - Liberecký kraj

Česká Lípa
Frýdlant
Jablonec nad Nisou
Jilemnice
Liberec
Nový Bor
Semily
Tanvald
Turnov
Železný Brod

PŘEHLED OBCÍ S ROZŠÍŘENOU PŮSOBNOSTÍ

podle krajů: Královéhradecký kraj, Pardubický kraj

1 : 1 000 000



CZ052 - Královéhradecký kraj

Broumov
Dobruška
Dvůr Králové nad Labem
Hořice
Hradec Králové
Jaroměř
Jičín
Kostelec nad Orlicí
Náchod
Nová Paka
Nové Město nad Metují
Nový Bydžov
Rychnov nad Kněžnou
Trutnov
Vrchlabí

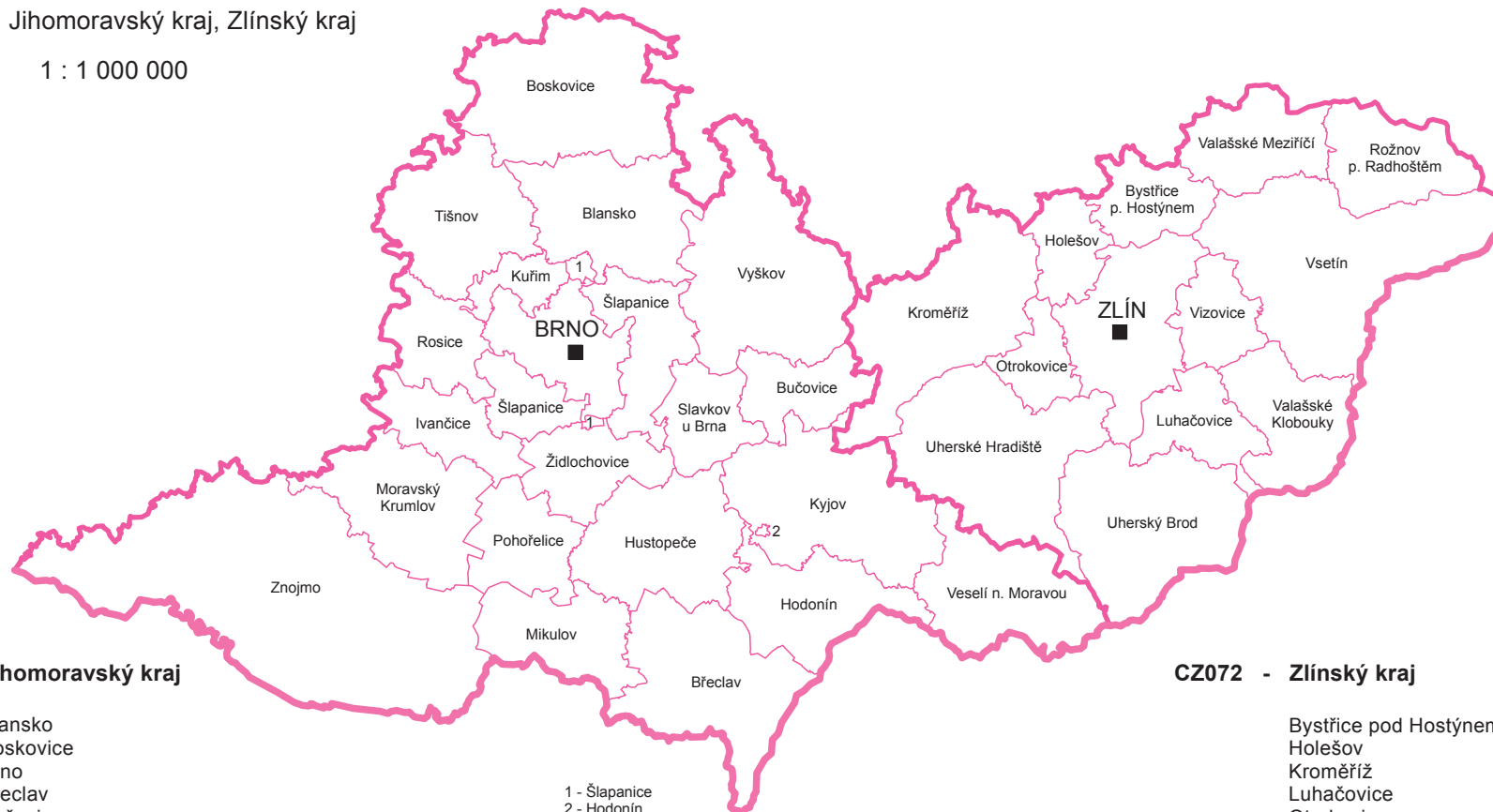
CZ053 - Pardubický kraj

Česká Třebová
Hlinsko
Holice
Chrudim
Králíky
Lanškroun
Litomyšl
Moravská Třebová
Pardubice
Polička
Přelouč
Svitavy
Ústí nad Orlicí
Vysoké Mýto
Žamberk

PŘEHLED OBCÍ S ROZŠÍŘENOU PŮSOBNOSTÍ

podle krajů: Jihomoravský kraj, Zlínský kraj

1 : 1 000 000



CZ064 - Jihomoravský kraj

Blansko
Boskovice
Brno
Břeclav
Bučovice
Hodonín
Hustopeče
Ivančice
Kuřim
Kyjov
Mikulov
Moravský Krumlov
Pohořelice
Rosice
Slavkov u Brna
Šlapanice
Tišnov
Veselí nad Moravou
Vyškov
Znojmo
Židlochovice

1 - Šlapanice
2 - Hodonín

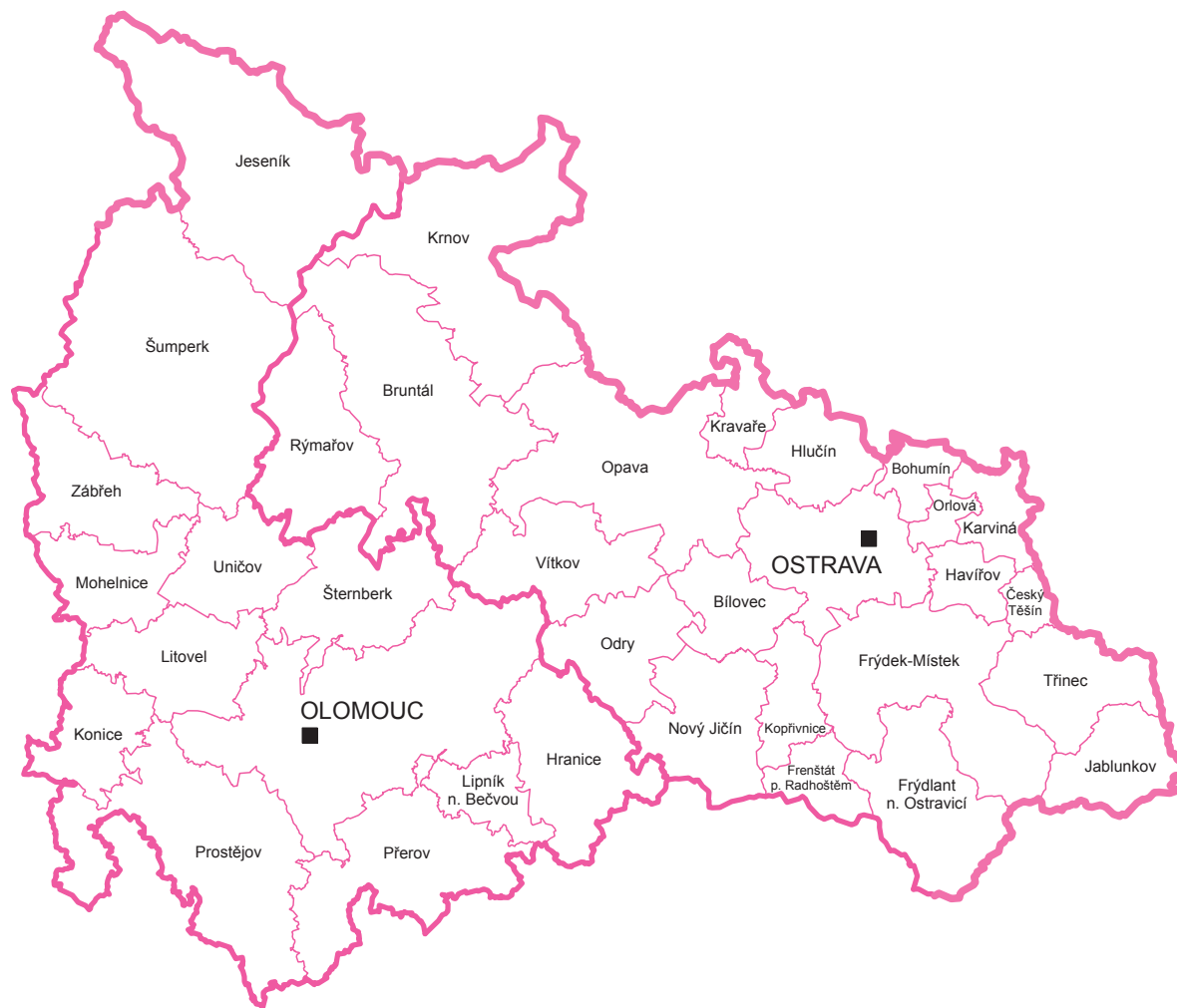
CZ072 - Zlínský kraj

Bystřice pod Hostýnem
Holešov
Kroměříž
Luhačovice
Otrokovice
Rožnov pod Radhoštěm
Uherské Hradiště
Uherský Brod
Valašské Klobouky
Valašské Meziříčí
Vizovice
Vsetín
Zlín

PŘEHLED OBCÍ S ROZŠÍŘENOU PŮSOBNOSTÍ

podle krajů: Olomoucký kraj, Moravskoslezský kraj

1 : 1 000 000



CZ071 - Olomoucký kraj

Hranice
Jeseník
Konice
Lipník nad Bečvou
Litovel
Mohelnice
Olomouc
Prostějov
Přerov
Šternberk
Šumperk
Uničov
Zábřeh

CZ080 - Moravskoslezský kraj

Bílovec
Bohumín
Bruntál
Český Těšín
Frenštát pod Radhoštěm
Frýdek-Místek
Frýdlant nad Ostravicí
Havířov
Hlučín
Jablunkov
Karviná
Kopřivnice
Kravaře
Krnov
Nový Jičín
Odry
Opava
Orlová
Ostrava
Rýmařov
Třinec
Vítkov

I.

Souhrnné přehledy o půdním fondu z údajů katastru nemovitostí

1. Stav a vývoj půdního fondu

a. Změny jednotlivých druhů pozemků v roce 2012 za ČR (v hektarech)

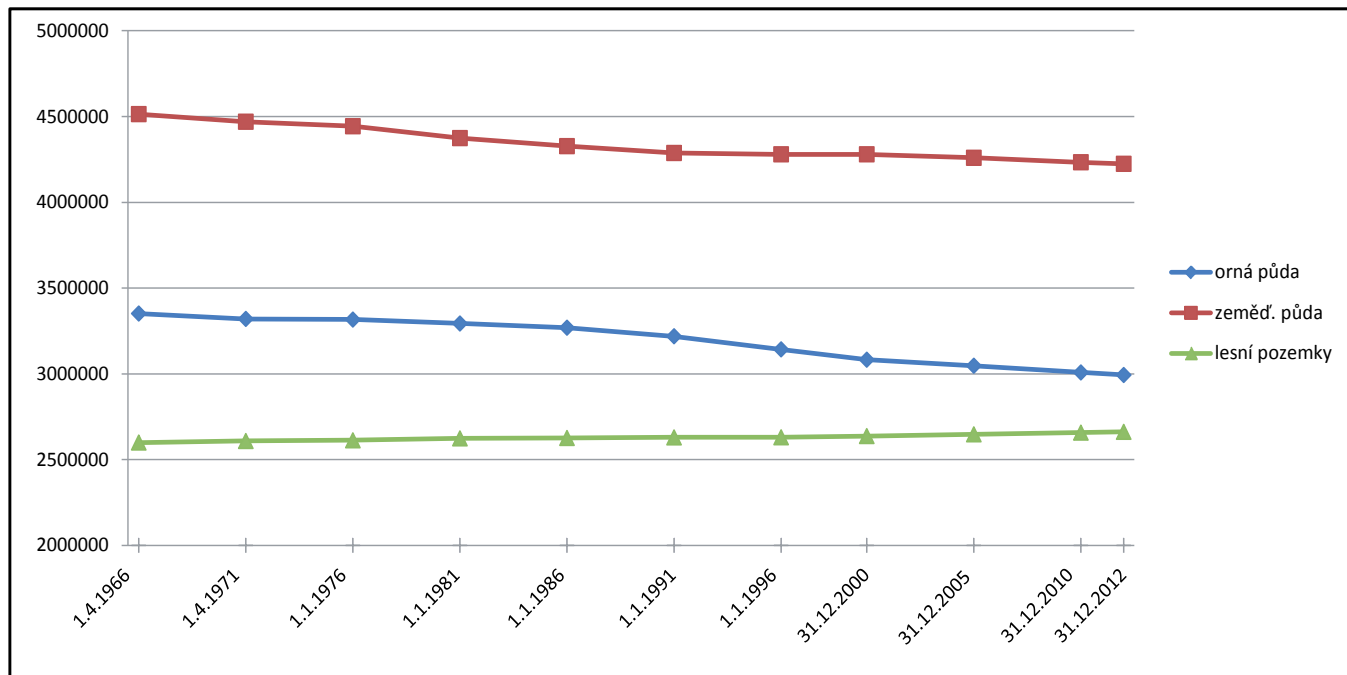
Druh pozemku	Údaje k 31. 12. 2011					Údaje k 31. 12. 2012					Rozdíl	
	Výměra		Parcely		Průměr. parcela	Výměra		Parcely		Průměr. parcela	Výměra	Parcely
	ha	v %	počet	v %	ha	ha	v %	počet	v %	ha	ha	počet
orná půda	3000390	38,04	3681813	18,75	0,81	2993236	37,95	4037294	19,78	0,74	-7154	355481
chmelnice	10454	0,13	15532	0,08	0,67	10355	0,13	18125	0,09	0,57	-99	2593
vinice	19489	0,25	82192	0,42	0,24	19562	0,25	87777	0,43	0,22	73	5585
zahrada	163152	2,07	2569224	13,09	0,06	163320	2,07	2584209	12,66	0,06	168	14985
ovocný sad	46390	0,59	84464	0,43	0,55	46393	0,59	90383	0,44	0,51	3	5919
trvalý travní porost	989293	12,54	2359556	12,02	0,42	991523	12,57	2497115	12,24	0,40	2230	137559
zemědělská půda	4229167	53,62	8792781	44,78	0,48	4224389	53,56	9314903	45,65	0,45	-4778	522122
lesní pozemek	2659837	33,73	1394209	7,10	1,91	2661889	33,75	1434004	7,03	1,86	2052	39795
vodní plocha	163421	2,07	536290	2,73	0,30	163965	2,08	568205	2,78	0,29	544	31915
zastavěná plocha a nádvoří	131691	1,67	4268213	21,74	0,03	131800	1,67	4294012	21,04	0,03	109	25799
ostatní plocha	702482	8,91	4643133	23,65	0,15	704577	8,93	4795195	23,50	0,15	2095	152062
nezemědělská půda	3657431	46,38	10841845	55,22	0,34	3662231	46,44	11091416	54,35	0,33	4800	249571
celkem	7886598	100,00	19634626	100,00	0,40	7886619	100,00	20406319	100,00	0,39	21	771693

Poznámka:

Rozdíl v celkové výměře je způsoben obnovou katastrálního operátu v jiné souřadnicové soustavě.

b. Vývoj jednotlivých druhů pozemků zemědělské půdy a lesních pozemků od roku 1966 (v hektarech)

Stav ke dni	Druh pozemku								
	orná půda	chmelnice	vinice	zahrada	ovocný sad	louka	pastvina	zeměd. půda	lesní pozemek
						trvalý travní porost			
1. 4. 1966	3351570	9427	7984	146960	48092	658306	291794	4514133	2599628
1. 4. 1971	3320179	8991	9725	147354	54101	640770	288643	4469763	2608445
1. 1. 1976	3316341	10162	12409	148785	54428	615281	286106	4443512	2612461
1. 1. 1981	3293392	10612	15008	150969	53539	577572	273230	4374322	2623807
1. 1. 1986	3268974	11213	16226	155284	52663	566736	256351	4327447	2626059
1. 1. 1991	3219030	11315	15821	157747	51079	576506	255989	4287487	2629483
1. 1. 1996	3142642	11427	15633	158697	50091	629691	271642	4279823	2630129
31. 12. 2000	3082383	11232	15574	160609	49008	961070		4279876	2637289
31. 12. 2005	3047249	10967	18670	161811	46994	973789		4259480	2647416
31. 12. 2010	3008090	10552	19434	163010	46556	985859		4233501	2657376
31. 12. 2012	2993236	10355	19562	163320	46393	991523		4224389	2661889



Graf vývoje orné půdy, zemědělské půdy a lesních pozemků (v hektarech)

c. Přírůstky a úbytky orné půdy a jejich přesun do jiných druhů pozemků za rok 2012 (v hektarech)

Přírůstky orné půdy

Kraj	Přírůstky orné půdy	chmelnice	vinice	zahrada	ovocný sad	trvalý travní porost	lesní pozemek	vodní plocha	zastav. plocha a nádvoří	ostatní plocha
Hlavní město Praha	3,60	0	0	-0,22	-0,08	-0,01	-0,04	-0,05	-0,04	-0,41
Středočeský kraj	185,41	-9,40	0	-2,50	-3,45	-96,01	-11,20	-19,30	-16,40	-23,54
Jihočeský kraj	98,53	0	0	-0,53	-2,59	-69,11	-9,03	-2,16	-2,58	-11,11
Plzeňský kraj	331,94	0	0	-1,73	-3,06	-29,10	-4,42	-1,77	-6,44	-8,52
Karlovarský kraj	34,13	0	0	-0,43	-1,07	-24,97	-0,97	-1,38	-0,36	-4,91
Ústecký kraj	299,87	-49,77	0	-6,06	-1,42	-24,49	-1,73	-1,29	-0,92	-213,51
Liberecký kraj	19,25	0	0	-0,34	0	-0,91	-0,35	-0,12	-0,12	-17,21
Královéhradecký kraj	193,00	0	0	-0,58	-2,39	-180,13	-3,09	-1,58	-1,89	-2,72
Pardubický kraj	181,04	-2,19	0	-0,16	-5,76	-154,32	-2,05	-1,71	-0,80	-13,79
Kraj Vysočina	37,87	0	0	-1,74	-0,19	-15,00	-4,33	-4,87	-1,25	-8,84
Jihomoravský kraj	187,50	0	-4,44	-1,56	-74,97	-31,21	-4,95	-3,47	-4,34	-32,76
Olomoucký kraj	85,16	0	0	-1,46	-0,06	-68,98	-3,98	-1,06	-0,56	-5,42
Zlínský kraj	69,91	0	-0,43	-3,16	-3,05	-42,49	-4,28	-1,11	-7,40	-7,65
Moravskoslezský kraj	31,17	0	0	-0,44	-0,40	-5,00	-3,36	-1,86	-1,65	-17,79
Česká republika	1758,38	-61,36	-4,86	-20,91	-98,50	-741,72	-53,80	-41,73	-44,74	-368,17

Úbytky orné půdy

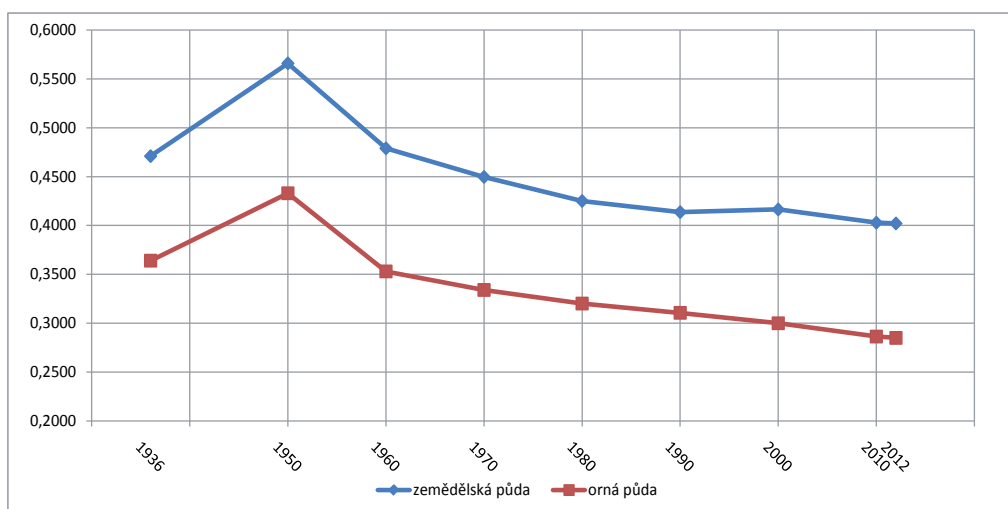
Kraj	Úbytky orné půdy	chmelnice	vinice	zahrada	ovocný sad	trvalý travní porost	lesní pozemek	vodní plocha	zastav. plocha a nádvoří	ostatní plocha
Hlavní město Praha	-103,80	0	0	0,86	0,02	0,03	18,06	1,18	5,11	77,72
Středočeský kraj	-986,34	0,48	0	78,13	112,31	254,62	128,18	23,69	62,97	302,93
Jihočeský kraj	-1499,87	0	0	21,61	1,66	1049,49	84,41	55,69	14,42	271,54
Plzeňský kraj	-1158,53	0	0	16,55	5,31	599,16	56,57	55,05	14,91	353,59
Karlovarský kraj	-133,47	0	0	0,53	0	101,88	1,28	2,71	1,37	25,63
Ústecký kraj	-611,99	1,44	1,03	11,73	26,67	197,72	21,90	7,66	10,45	332,07
Liberecký kraj	-469,42	0	0	2,84	25,26	370,20	30,69	0,93	7,91	30,67
Královéhradecký kraj	-341,11	0	0	11,28	16,32	168,61	66,83	15,07	10,42	50,21
Pardubický kraj	-392,67	0	0	8,23	2,72	161,72	71,65	10,73	8,92	126,69
Kraj Vysočina	-365,68	0	0	13,32	1,20	71,55	66,64	34,14	17,88	159,84
Jihomoravský kraj	-795,17	0	78,06	27,55	26,68	72,38	50,59	50,79	37,22	433,93
Olomoucký kraj	-423,94	1,17	0	12,63	19,80	69,75	37,54	13,66	14,76	253,92
Zlínský kraj	-680,37	0	0,25	11,34	0,53	396,32	39,61	25,11	11,02	195,10
Moravskoslezský kraj	-950,10	0	0	16,10	0,38	678,53	49,49	19,67	21,12	164,54
Česká republika	-8912,46	3,09	79,34	232,69	238,87	4191,96	723,43	316,09	238,47	2778,38

d. Výměra zemědělské a orné půdy v ČR na 1 obyvatele k 31. 12. 2012

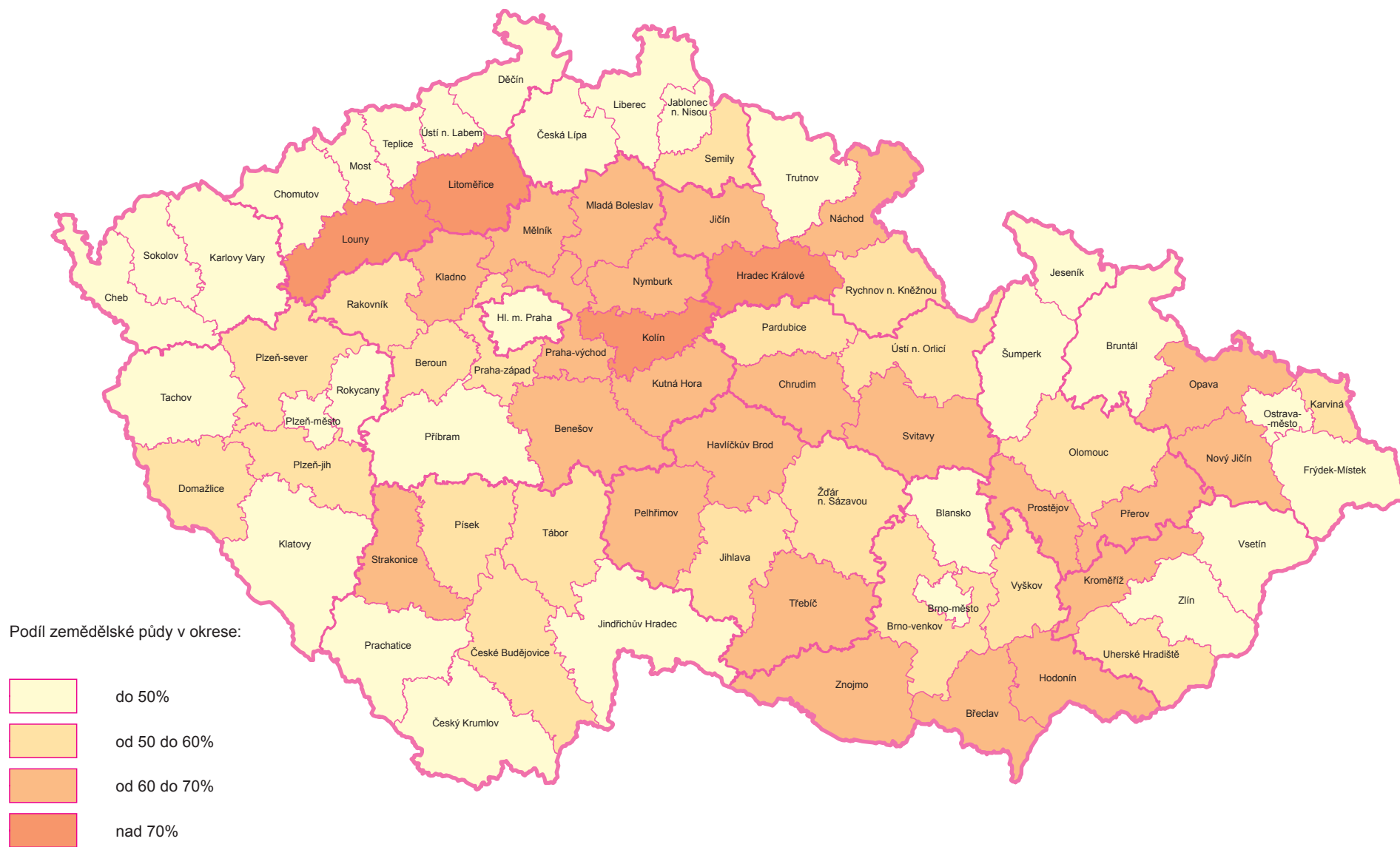
Kraj	Výměra na 1 obyvatele		Počet obyvatel
	zemědělské půdy (ha)	orné půdy (ha)	
CZ010 Hlavní město Praha	0,0162	0,0118	1241664
CZ020 Středočeský	0,5178	0,4295	1279345
CZ031 Jihočeský	0,7711	0,4909	636138
CZ032 Plzeňský	0,6635	0,4503	571709
CZ041 Karlovarský	0,4091	0,1781	303165
CZ042 Ústecký	0,3327	0,2194	828026
CZ051 Liberecký	0,3188	0,1486	438600
CZ052 Královéhradecký	0,5014	0,3449	553856
CZ053 Pardubický	0,5259	0,3826	516411
CZ063 Vysočina	0,7998	0,6182	511937
CZ064 Jihomoravský	0,3653	0,3028	1166313
CZ071 Olomoucký	0,4374	0,3242	638638
CZ072 Zlínský	0,3287	0,2082	589030
CZ080 Moravskoslezský	0,2233	0,1387	1230613
Celkem	0,4021	0,2849	10505445

e. Vývoj podílu zemědělské a orné půdy v ČR na 1 obyvatele v letech 1936 - 2012

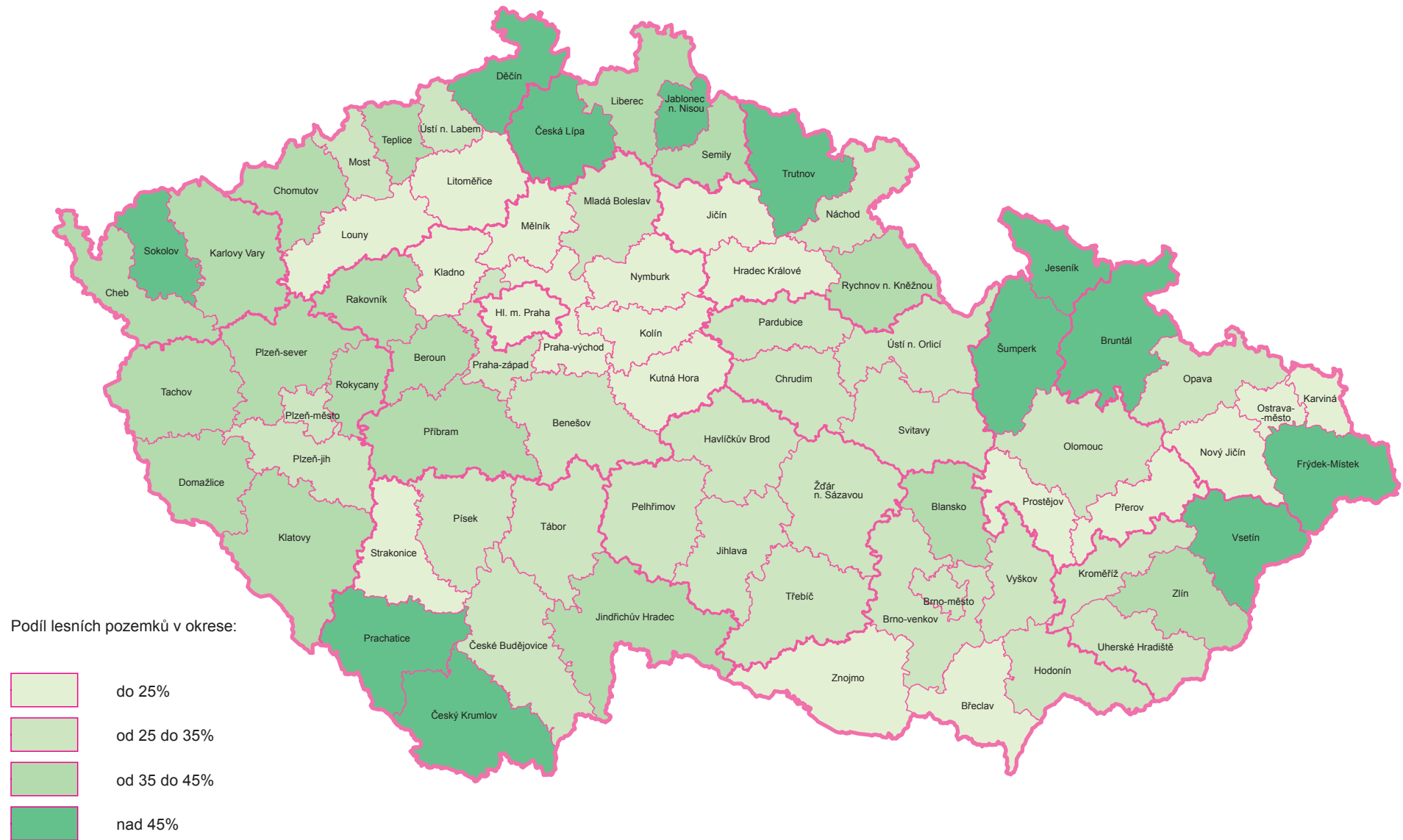
Rok	Výměra na 1 obyvatele	
	zeměd. půdy (ha)	orné půdy (ha)
1936	0,4710	0,3640
1950	0,5660	0,4330
1960	0,4790	0,3530
1970	0,4497	0,3340
1980	0,4251	0,3201
1990	0,4137	0,3106
2000	0,4164	0,2999
2010	0,4029	0,2863
2012	0,4021	0,2849



f. Podíl zemědělské půdy v procentech v jednotlivých okresech ČR v roce 2012



g. Podíl lesních pozemků v procentech v jednotlivých okresech ČR v roce 2012



I.

**Souhrnné přehledy o půdním fondu
z údajů katastru nemovitostí**

2. Úhrnné hodnoty druhů pozemků

a. Úhrnné hodnoty druhů pozemků v členění po obcích s rozšířenou působností k 31. 12. 2012

ÚHRNNÉ HODNOTY DRUHŮ POZEMKŮ V ČLENĚNÍ PO OBCÍCH S ROZŠÍŘENOU PŮSOBNOSTÍ K 31. 12. 2012 (V HEKTARECH)

KRAJ: HLAVNÍ MĚSTO PRAHA

Obec s rozšířenou působností	orná půda	chmelnice	vinice	zahrada	ovocný sad	trvalý travní porost	zeměd. půda	lesní pozemek	vodní plocha	zastav. plocha a nádvoří	ostatní plocha	Celková výměra
Hlavní město Praha	14676	0	10	3960	619	870	20135	5122	1076	4995	18288	49615
Celkem za kraj	14676	0	10	3960	619	870	20135	5122	1076	4995	18288	49615
Počet parcel	27402	0	22	72848	1397	5045	106714	4105	3840	161171	136045	411875

ÚHRNNÉ HODNOTY DRUHŮ POZEMKŮ V ČLENĚNÍ PO OBCÍCH S ROZŠÍŘENOU PŮSOBNOSTÍ K 31. 12. 2012 (V HEKTARECH)

KRAJ: STŘEDOČESKÝ

Obec s rozšířenou působností	orná půda	chmelnice	vinice	zahrada	ovocný sad	trvalý travní porost	zeměd. půda	lesní pozemek	vodní plocha	zastav. plocha a nádvoří	ostatní plocha	Celková výměra
Benešov	30470	0	0	1813	207	7813	40303	20871	1406	1068	5352	69001
Beroun	14580	0	16	1201	315	3823	19935	16283	563	816	3973	41569
Brandýs nad Labem-Stará Boleslav	24674	0	11	1632	246	657	27221	4696	686	1175	4034	37813
Čáslav	17552	23	13	598	960	867	20013	4258	370	604	2193	27438
Černošice	27089	0	0	3323	730	2637	33779	15999	1145	1509	5601	58033
Český Brod	13122	0	0	383	967	327	14799	1571	197	386	1497	18450
Dobříš	9801	0	0	577	52	2917	13346	15479	835	356	1829	31845
Hořovice	10972	0	1	642	138	2987	14741	7332	325	526	1695	24618
Kladno	16075	0	0	1087	321	1095	18579	10941	362	1140	4064	35086
Kolín	38043	0	0	1351	1591	1698	42684	7937	1499	1490	4808	58418
Kralupy nad Vltavou	8462	168	0	360	202	312	9504	721	341	480	2076	13122
Kutná Hora	32509	0	6	1307	710	5288	39819	17532	1357	1183	4380	64271
Lysá nad Labem	6297	0	0	240	56	383	6976	2449	257	300	2128	12110
Mělník	25218	108	245	908	609	1331	28420	11560	648	939	4109	45676
Mladá Boleslav	45967	0	1	1649	601	3091	51309	20483	1012	1689	6533	81027
Mnichovo Hradiště	9833	0	0	467	551	2056	12907	6204	411	351	1377	21250
Neratovice	7663	0	0	361	62	346	8431	885	393	370	1236	11316
Nymburk	22749	0	0	808	530	931	25017	6463	726	820	2523	35548
Poděbrady	23201	0	2	619	185	950	24958	5913	834	714	2439	34857
Příbram	24615	0	0	1420	148	8671	34854	45868	2005	1044	8761	92532
Rakovník	40140	2525	0	1203	332	3447	47646	33739	1225	1287	5731	89627
Říčany	15610	0	0	2463	354	2606	21034	12323	459	955	2948	37719
Sedlčany	18368	0	0	735	120	7247	26470	12624	1561	557	3655	44866
Slaný	27077	361	30	575	885	450	29379	3610	361	736	2794	36880
Vlašim	24542	0	0	770	124	4857	30293	14242	1381	665	3016	49596
Votice	14892	0	0	502	165	4514	20073	6182	533	372	1719	28879
Celkem za kraj	549519	3185	327	26993	11162	71303	662490	306164	20894	21530	90469	1101547
Počet parcel	599584	5779	540	417487	21683	230501	1275574	165425	82791	671079	625363	2820232

ÚHRNNÉ HODNOTY DRUHŮ POZEMKŮ V ČLENĚNÍ PO OBCÍCH S ROZŠÍŘENOU PŮSOBNOSTÍ K 31. 12. 2012 (V HEKTARECH)

KRAJ: JIHOČESKÝ

Obec s rozšířenou působností	orná půda	chmelnice	vinice	zahrada	ovocný sad	trvalý travní porost	zeměd. půda	lesní pozemek	vodní plocha	zastav. plocha a nádvoří	ostatní plocha	Celková výměra
Blatná	12314	0	0	386	28	4149	16878	6912	1671	366	2029	27857
České Budějovice	35625	0	0	1935	40	11834	49435	26982	6058	1948	7956	92378
Český Krumlov	11367	0	0	675	116	24802	36960	54211	6238	573	15012	112994
Dačice	22106	0	0	496	29	5047	27678	15205	914	443	2950	47189
Jindřichův Hradec	27949	0	0	959	33	16171	45113	35526	5257	879	6576	93351
Kaplice	8626	0	0	268	34	11199	20127	23555	739	242	3809	48472
Milevsko	16375	0	0	540	41	5775	22732	11749	1360	488	2194	38521
Písek	30603	0	0	1048	118	8026	39794	25459	3283	1042	4590	74168
Prachatice	13446	0	0	647	927	18692	33713	39942	1431	540	8333	83958
Soběslav	14062	0	0	581	10	4330	18983	8256	2359	434	2352	32385
Strakonice	25633	0	0	1077	110	11338	38158	12284	1518	843	4605	57409
Tábor	44029	0	0	1881	29	12991	58930	30695	2163	1413	7011	100212
Trhové Sviny	14015	0	0	506	18	6677	21216	18644	2378	356	2640	45234
Třeboň	11216	0	0	471	7	5923	17616	25050	6983	502	3663	53814
Týn nad Vltavou	12611	0	0	403	38	2898	15951	7382	646	336	1924	26239
Vimperk	4450	0	0	339	17	11012	15817	31999	292	283	5145	53535
Vodňany	7856	0	0	236	661	2673	11427	4153	788	271	1282	17921
Celkem za kraj	312285	0	0	12449	2256	163537	490527	378005	44075	10958	82071	1005635
Počet parcel	353861	0	0	188393	2846	303539	848639	187072	88439	334044	491610	1949804

ÚHRNNÉ HODNOTY DRUHŮ POZEMKŮ V ČLENĚNÍ PO OBCÍCH S ROZŠÍŘENOU PŮSOBNOSTÍ K 31. 12. 2012 (V HEKTARECH)

KRAJ: PLZEŇSKÝ

Obec s rozšířenou působností	orná půda	chmelnice	vinice	zahrada	ovocný sad	trvalý travní porost	zeměd. půda	lesní pozemek	vodní plocha	zastav. plocha a nádvoří	ostatní plocha	Celková výměra
Blovice	8605	0	0	470	114	3827	13016	7293	283	314	1344	22250
Domažlice	22220	0	0	857	104	14964	38144	31784	839	802	4738	76308
Horažďovice	11950	0	0	398	72	4454	16875	5600	870	338	2192	25875
Horšovský Týn	14916	0	0	366	28	3329	18639	7626	398	371	1838	28871
Klatovy	26469	0	0	1448	276	17795	45988	35624	1217	1114	6688	90632
Kralovice	25255	0	0	728	55	5066	31104	29648	680	659	3830	65922
Nepomuk	11480	0	0	524	25	6014	18042	9926	553	383	1966	30871
Nýřany	27960	0	0	1189	236	4669	34054	22223	981	903	4591	62752
Plzeň	9090	0	0	1504	77	1965	12637	6557	612	1279	5054	26139
Přeštice	12524	0	0	644	136	2921	16225	8376	354	469	1693	27116
Rokycany	19838	0	0	1315	197	5366	26716	24930	851	901	4122	57520
Stod	12749	0	0	389	35	1947	15121	7830	391	398	2175	25915
Stříbro	17236	0	0	412	66	4790	22504	16731	595	391	2845	43066
Sušice	10961	0	0	718	145	15165	26988	42826	1209	593	6443	78059
Tachov	26181	0	0	599	229	16273	43282	43073	1943	686	5808	94793
Celkem za kraj	257434	0	0	11561	1794	108546	379335	300048	11775	9604	55329	756091
Počet parcel	333166	0	1	175505	3770	243201	755643	139256	55186	289641	398785	1638511

ÚHRNNÉ HODNOTY DRUHŮ POZEMKŮ V ČLENĚNÍ PO OBCÍCH S ROZŠÍŘENOU PŮSOBNOSTÍ K 31. 12. 2012 (V HEKTARECH)

KRAJ: KARLOVARSKÝ

Obec s rozšířenou působností	orná půda	chmelnice	vinice	zahrada	ovocný sad	trvalý travní porost	zeměd. půda	lesní pozemek	vodní plocha	zastav. plocha a nádvoří	ostatní plocha	Celková výměra
Aš	2218	0	0	217	9	3089	5534	7092	145	165	1440	14376
Cheb	18366	0	0	504	41	9494	28404	13476	2249	545	5012	49687
Karlovy Vary	21664	0	0	893	332	21629	44518	45670	1975	1037	26439	119639
Kraslice	478	0	0	181	0	5375	6034	18306	323	154	1643	26461
Mariánské Lázně	5548	0	0	275	4	10486	16313	20106	835	349	2928	40531
Ostrov	1990	0	0	293	193	6173	8649	19172	678	300	3013	31811
Sokolov	3733	0	0	636	31	10174	14574	20065	875	600	12807	48922
Celkem za kraj	53998	0	0	2999	610	66420	124027	143886	7080	3151	53282	331426
Počet parcel	24962	0	0	49879	841	70801	146483	31998	12020	119730	129695	439926

ÚHRNNÉ HODNOTY DRUHŮ POZEMKŮ V ČLENĚNÍ PO OBCÍCH S ROZŠÍŘENOU PŮSOBNOSTÍ K 31. 12. 2012 (V HEKTARECH)

KRAJ: ÚSTECKÝ

Obec s rozšířenou působností	orná půda	chmelnice	vinice	zahrada	ovocný sad	trvalý travní porost	zeměd. půda	lesní pozemek	vodní plocha	zastav. plocha a nádvoří	ostatní plocha	Celková výměra
Bílina	2933	0	0	147	94	1442	4616	2845	116	199	4582	12358
Děčín	6989	0	0	1292	333	12289	20903	28728	629	786	4325	55371
Chomutov	11066	0	12	453	408	5275	17214	19908	1540	704	9242	48608
Kadaň	11606	16	11	378	476	9098	21584	15695	1524	560	5556	44919
Litoměřice	23583	820	187	915	956	4831	31291	9617	986	928	4231	47053
Litvínov	756	0	0	309	84	1762	2912	14160	519	327	5681	23598
Louny	29922	1855	12	598	858	1825	35071	6073	720	818	4577	47259
Lovosice	15207	135	22	601	1144	1775	18884	4051	360	515	2353	26163
Most	8586	0	107	266	323	1284	10566	1860	465	493	9727	23111
Podbořany	18019	1297	0	278	205	2677	22475	7161	451	455	3222	33763
Roudnice nad Labem	21173	444	44	478	531	566	23236	3269	538	609	2359	30011
Rumburk	2610	0	0	667	6	8465	11748	12259	263	439	1903	26611
Teplice	5236	0	0	807	298	5072	11413	15109	700	841	6467	34531
Ústí nad Labem	5023	0	0	976	195	11976	18169	12897	1027	884	7496	40473
Varnsdorf	427	0	0	406	9	2919	3761	3901	149	265	810	8885
Žatec	18493	1550	0	342	108	1152	21645	4428	343	517	3803	30736
Celkem za kraj	181629	6115	396	8913	6030	72407	275490	161960	10329	9338	76334	533452
Počet parcel	155949	10157	561	158759	7342	152963	485731	64497	26010	322440	341276	1239954

ÚHRNNÉ HODNOTY DRUHŮ POZEMKŮ V ČLENĚNÍ PO OBCÍCH S ROZŠÍŘENOU PŮSOBNOSTÍ K 31. 12. 2012 (V HEKTARECH)

KRAJ: LIBERECKÝ

Obec s rozšířenou působností	orná půda	chmelnice	vinice	zahrada	ovocný sad	trvalý travní porost	zeměd'. půda	lesní pozemek	vodní plocha	zastav. plocha a nádvoří	ostatní plocha	Celková výměra
Česká Lípa	21174	27	0	990	238	12579	35009	40250	2381	1276	8294	87210
Frydlant	6614	0	0	617	14	8515	15759	16693	348	387	1740	34928
Jablonec nad Nisou	728	0	0	455	1	2985	4169	7764	315	404	1579	14231
Jilemnice	4831	0	0	426	34	8527	13818	11901	219	338	1585	27861
Liberec	11818	0	0	2046	88	12924	26875	24018	502	1288	5151	57835
Nový Bor	2551	0	0	543	59	4606	7758	10206	198	313	1615	20090
Semily	7319	0	0	590	81	5950	13940	6674	190	348	1856	23007
Tanvald	581	0	0	307	7	2818	3713	13732	233	253	1134	19065
Turnov	8642	0	0	1239	878	4649	15409	6484	340	501	1977	24711
Železný Brod	931	0	0	368	21	2054	3374	3067	74	131	758	7404
Celkem za kraj	65190	27	0	7582	1420	65607	139826	140789	4799	5240	25688	316342
Počet parcel	58786	11	0	109256	2060	203512	373625	81058	13263	198042	194970	860958

ÚHRNNÉ HODNOTY DRUHŮ POZEMKŮ V ČLENĚNÍ PO OBCÍCH S ROZŠÍŘENOU PŮSOBNOSTÍ K 31. 12. 2012 (V HEKTARECH)

KRAJ: KRÁLOVÉHRADECKÝ

Obec s rozšířenou působností	orná půda	chmelnice	vinice	zahrada	ovocný sad	trvalý travní porost	zeměd. půda	lesní pozemek	vodní plocha	zastav. plocha a nádvoří	ostatní plocha	Celková výměra
Broumov	9950	0	0	324	23	4623	14920	9022	197	305	1495	25940
Dobruška	11709	0	0	617	29	4967	17322	8070	351	534	1630	27907
Dvůr Králové nad Labem	9656	0	0	980	200	3642	14478	8798	334	440	1733	25783
Hořice	10356	0	0	516	546	1883	13300	4026	253	422	1278	19280
Hradec Králové	39044	0	0	1953	711	4845	46553	11413	1431	1878	6467	67742
Jaroměř	8156	0	0	456	219	1855	10686	1490	261	362	1060	13858
Jičín	32724	0	0	1342	1256	6157	41479	12172	1055	1205	3762	59674
Kostelec nad Orlicí	6396	0	0	543	122	2938	10000	9994	444	442	1469	22349
Náchod	10745	0	0	1334	651	7531	20261	10955	909	858	2580	35562
Nová Paka	2882	0	0	325	110	2322	5639	3021	65	204	791	9719
Nové Město nad Metují	4877	0	0	275	127	1242	6522	1670	629	263	725	9809
Nový Bydžov	13380	0	1	477	85	2058	16002	3424	330	463	1202	21420
Rychnov nad Kněžnou	13475	0	0	1030	272	10395	25172	18966	428	712	2663	47942
Trutnov	12665	0	0	1033	26	10847	24571	29105	463	793	4623	59556
Vrchlabí	5005	0	0	390	22	5371	10788	15754	336	380	2085	29342
Celkem za kraj	191019	0	2	11594	4399	70675	277690	147881	7486	9260	33564	475882
Počet parcel	201126	0	9	159930	8723	189575	559363	73559	44483	261059	259377	1197841

ÚHRNNÉ HODNOTY DRUHŮ POZEMKŮ V ČLENĚNÍ PO OBCÍCH S ROZŠÍŘENOU PŮSOBNOSTÍ K 31. 12. 2012 (V HEKTARECH)

KRAJ: PARDUBICKÝ

Obec s rozšířenou působností	orná půda	chmelnice	vinice	zahrada	ovocný sad	trvalý travní porost	zeměd'. půda	lesní pozemek	vodní plocha	zastav. plocha a nádvoří	ostatní plocha	Celková výměra
Česká Třebová	1965	0	0	365	10	957	3298	3635	47	162	828	7971
Hlinsko	7883	0	0	442	37	4925	13287	8827	431	312	1803	24659
Holice	8529	0	0	472	46	2266	11312	8505	319	331	896	21364
Chrudim	36859	0	0	1871	734	7736	47200	19709	1049	1413	5240	74612
Králíky	2986	0	0	136	8	4526	7656	6972	85	162	990	15865
Lanškroun	11104	0	0	660	36	4739	16540	8826	218	300	1634	27519
Litomyšl	18930	0	0	989	160	3193	23272	7868	178	424	1968	33710
Moravská Třebová	17368	0	0	729	230	4544	22871	15713	343	448	2351	41725
Pardubice	23270	0	0	1304	212	2368	27154	5430	1456	1387	5502	40928
Polička	10615	0	0	537	8	5037	16197	8791	211	297	1772	27269
Přelouč	11082	0	0	557	237	2174	14049	8264	702	485	2225	25726
Svitavy	15948	0	0	771	68	4250	21038	10894	357	428	2441	35158
Ústí nad Orlicí	6473	0	0	682	14	3919	11087	6255	146	282	1280	19051
Vysoké Mýto	15381	0	0	816	60	3559	19816	5487	504	516	1863	28186
Žamberk	9186	0	0	910	30	6659	16785	8819	347	380	1814	28146
Celkem za kraj	197580	0	0	11242	1892	60850	271564	133996	6394	7328	32607	451889
Počet parcel	211724	0	3	182358	3860	177633	575578	92683	34233	248913	263859	1215266

ÚHRNNÉ HODNOTY DRUHŮ POZEMKŮ V ČLENĚNÍ PO OBCÍCH S ROZŠÍŘENOU PŮSOBNOSTÍ K 31. 12. 2012 (V HEKTARECH)

KRAJ: VYSOČINA

Obec s rozšířenou působností	orná půda	chmelnice	vinice	zahrada	ovocný sad	trvalý travní porost	zeměd. půda	lesní pozemek	vodní plocha	zastav. plocha a nádvoří	ostatní plocha	Celková výměra
Bystřice nad Pernštejnem	12704	0	0	567	72	6290	19632	11744	559	468	2391	34793
Havlíčkův Brod	32392	0	0	1055	44	8448	41940	15403	881	909	4050	63182
Humpolec	9905	0	0	433	12	2758	13108	7223	632	324	1506	22793
Chotěboř	14448	0	0	596	97	5220	20361	9793	516	438	1788	32897
Jihlava	40047	0	0	1324	48	12728	54147	28635	1420	1261	6713	92176
Moravské Budějovice	25250	0	0	610	29	2204	28093	10099	499	511	2201	41404
Náměšř nad Oslavou	10064	0	0	318	28	1053	11464	7061	624	284	1703	21135
Nové Město na Moravě	10573	0	0	396	16	5264	16249	10624	317	307	1790	29287
Pacov	11315	0	0	316	11	2730	14373	7194	246	261	1384	23458
Pelhřimov	38536	0	0	1094	22	11422	51075	24642	1317	921	4781	82736
Světlá nad Sázavou	11825	0	0	536	13	3715	16089	10506	527	393	1503	29019
Telč	13376	0	0	388	18	3434	17216	9123	634	315	1849	29137
Třebíč	46330	0	3	1280	138	5997	53748	22433	1395	1157	5040	83773
Velké Meziříčí	22775	0	0	791	74	5287	28927	13533	1078	668	3132	47338
Žďár nad Sázavou	16964	0	0	492	7	5585	23048	18964	1332	546	2553	46443
Celkem za kraj	316504	0	3	10196	630	82137	409470	206977	11977	8761	42385	679571
Počet parcel	357116	0	6	174727	1755	259135	792739	174457	47402	272545	366748	1653891

Obec s rozšířenou působností	orná půda	chmelnice	vinice	zahrada	ovocný sad	trvalý travní porost	zeměd. půda	lesní pozemek	vodní plocha	zastav. plocha a nádvoří	ostatní plocha	Celková výměra
Blansko	10039	0	0	901	122	2346	13407	18398	263	563	2503	35134
Boskovice	19087	0	0	1348	519	6028	26983	19057	450	766	3859	51114
Brno	5187	0	18	2059	222	326	7812	6389	448	2094	6276	23018
Břeclav	19798	0	2907	759	976	1905	26344	10661	1921	914	4042	43881
Bučovice	10934	0	4	394	81	258	11671	3716	140	287	1284	17099
Hodonín	13919	0	1460	585	507	809	17280	6785	974	794	2771	28605
Hustopeče	20645	0	2926	672	1623	1066	26932	3645	1240	682	3000	35499
Ivančice	7746	0	492	412	180	526	9355	5788	267	317	1511	17238
Kuřim	3389	0	0	325	46	157	3917	2734	68	239	746	7705
Kyjov	24235	0	1555	926	753	1217	28686	13398	481	1014	3435	47014
Mikulov	11348	0	3424	294	146	455	15668	3416	2276	385	2670	24415
Moravský Krumlov	23082	0	534	405	288	416	24725	6910	335	532	2303	34806
Pohořelice	13166	0	372	198	126	144	14006	1923	1698	283	1625	19535
Rosice	6860	0	0	437	68	614	7980	7865	98	324	1175	17442
Slavkov u Brna	10368	0	54	523	132	173	11250	2739	157	331	1293	15770
Šlapanice	14913	0	130	1203	407	735	17388	13082	249	791	2799	34310
Tišnov	11959	0	0	840	431	3060	16290	14827	293	468	2371	34249
Veselí nad Moravou	15301	0	925	727	328	5820	23102	7661	746	667	2104	34280
Vyškov	21972	0	2	1010	204	1236	24425	23465	444	773	5605	54712
Znojmo	75136	0	2506	1741	1277	2413	83074	28296	2690	1609	8565	124234
Židlochovice	14032	0	511	513	478	212	15747	1145	286	435	1819	19431
Celkem za kraj	353116	0	17822	16273	8914	29916	426041	201898	15526	14269	61756	719489
Počet parcel	816063	2	80426	304756	22213	130301	1353761	128356	53393	499360	605542	2640412

ÚHRNNÉ HODNOTY DRUHŮ POZEMKŮ V ČLENĚNÍ PO OBCÍCH S ROZŠÍŘENOU PŮSOBNOSTÍ K 31. 12. 2012 (V HEKTARECH)

KRAJ: OLOMOUCKÝ

Obec s rozšířenou působností	orná půda	chmelnice	vinice	zahrada	ovocný sad	trvalý travní porost	zeměd. půda	lesní pozemek	vodní plocha	zastav. plocha a nádvoří	ostatní plocha	Celková výměra
Hranice	15762	0	0	1022	179	4016	20981	7293	479	520	3266	32540
Jeseník	14512	0	0	1082	15	8257	23867	42799	717	676	3831	71889
Konice	7874	0	0	430	45	1872	10221	6029	140	226	1191	17807
Lipník nad Bečvou	6179	82	1	541	473	832	8108	2197	180	233	1143	11860
Litovel	12086	50	0	630	474	1156	14396	8077	302	407	1563	24746
Mohelnice	7821	0	0	368	286	1762	10237	6612	317	279	1395	18839
Olomouc	32298	343	2	1965	128	4321	39056	27216	884	1675	17032	85862
Prostějov	39329	16	13	1728	439	2024	43550	8961	567	1281	4809	59167
Přerov	26407	536	0	1407	192	1170	29711	4086	883	982	4418	40081
Šternberk	9866	0	0	396	14	7750	18027	10183	211	357	1892	30670
Šumperk	12138	0	0	1460	311	17562	31472	47299	678	904	5382	85735
Uničov	13634	0	0	490	278	1025	15426	3322	244	413	1337	20742
Zábřeh	9131	0	0	590	14	4574	14309	9781	299	426	1903	26719
Celkem za kraj	207036	1027	16	12111	2849	56322	279361	183855	5902	8378	49162	526658
Počet parcel	275651	2176	41	184487	4897	113988	581240	87133	29345	262363	266807	1226888

ÚHRNNÉ HODNOTY DRUHŮ POZEMKŮ V ČLENĚNÍ PO OBCÍCH S ROZŠÍŘENOU PŮSOBNOSTÍ K 31. 12. 2012 (V HEKTARECH)

KRAJ: ZLÍNSKÝ

Obec s rozšířenou působností	orná půda	chmelnice	vinice	zahrada	ovocný sad	trvalý travní porost	zeměd'. půda	lesní pozemek	vodní plocha	zastav. plocha a nádvoří	ostatní plocha	Celková výměra
Bystřice pod Hostýnem	4538	0	0	465	105	1473	6580	8397	114	230	1077	16397
Holešov	8778	0	0	495	110	486	9868	1698	131	310	1253	13260
Kroměříž	28048	0	6	1469	525	2127	32175	11701	947	965	4116	49904
Luhačovice	3190	0	0	282	71	4011	7553	8520	174	271	1323	17841
Otrokovice	5007	0	1	433	104	1059	6603	2363	318	377	1509	11171
Rožnov pod Radhoštěm	2195	0	0	510	50	4760	7515	13931	199	323	1934	23903
Uherské Hradiště	23130	0	960	1528	685	4335	30637	14571	1132	1220	4222	51782
Uherský Brod	17013	0	19	1106	480	7973	26590	15657	508	767	3822	47344
Valašské Klobouky	5203	0	0	381	185	5728	11498	12028	186	322	1845	25879
Valašské Meziříčí	7478	0	0	918	156	3558	12110	7737	353	498	2270	22968
Vizovice	2767	0	0	358	201	3063	6389	6525	185	258	1247	14604
Vsetín	5547	0	0	701	57	14033	20337	39563	536	786	5000	66221
Zlín	9725	0	0	1256	358	4438	15777	14937	329	863	3131	35037
Celkem za kraj	122619	0	986	9901	3084	57043	193632	157628	5113	7189	32750	396312
Počet parcel	388164	0	6167	159481	8121	223666	785599	111557	39637	263422	365948	1566163

Obec s rozšířenou působností	orná půda	chmelnice	vinice	zahrada	ovocný sad	trvalý travní porost	zeměd'. půda	lesní pozemek	vodní plocha	zastav. plocha a nádvoří	ostatní plocha	Celková výměra
Bílovec	9053	0	0	558	14	1926	11550	1988	745	332	1615	16231
Bohumín	3481	0	0	531	26	382	4421	540	641	417	1274	7293
Bruntál	11096	0	0	527	28	16138	27789	29423	1301	577	3873	62963
Český Těšín	1634	0	0	400	13	673	2721	731	89	189	711	4442
Frenštát pod Radhoštěm	2294	0	0	571	2	1649	4516	4276	110	193	775	9869
Frydek-Místek	12955	0	0	2064	61	7346	22426	18602	1263	1122	4612	48025
Frydlant nad Ostravicí	1974	0	0	771	19	4652	7416	21808	605	346	1567	31741
Havířov	3049	0	0	656	74	783	4562	1524	514	438	1781	8820
Hlučín	8148	0	0	569	25	1207	9950	4147	532	447	1456	16532
Jablunkov	1530	0	0	415	2	3767	5714	10435	170	240	1040	17599
Karviná	3115	0	0	661	9	573	4358	1510	812	468	3414	10562
Kopřivnice	5725	0	0	748	14	1460	7948	1742	211	399	1828	12128
Kravaře	6936	0	0	270	1	721	7927	1056	118	271	689	10061
Krnov	16426	0	0	1080	50	10771	28326	24150	600	630	3744	57450
Nový Jičín	14343	0	0	1114	15	3495	18966	5271	492	566	2243	27537
Odry	10514	0	0	523	31	2559	13626	6911	255	268	1340	22400
Opava	30368	0	0	1418	115	4160	36061	14831	804	1245	3765	56707
Orlová	1038	0	0	572	110	223	1943	777	201	259	1328	4508
Ostrava	10340	0	0	2488	56	2647	15531	5381	1176	2274	8790	33152
Rýmařov	1821	0	0	233	2	12339	14397	16891	162	266	1518	33234
Třinec	4665	0	0	1067	63	3978	9772	10710	328	571	2086	23467
Vítkov	10125	0	0	310	4	4443	14882	10976	411	280	1444	27993
Celkem za kraj	170630	0	0	17547	734	85890	274802	193679	11540	11797	50893	542711
Počet parcel	233740	0	1	246343	875	193255	674214	92848	38163	390203	349170	1544598

ÚHRNNÉ HODNOTY DRUHŮ POZEMKŮ - PŘEHLED PO KRAJÍCH K 31. 12. 2012 (V HEKTARECH)

ČESKÁ REPUBLIKA

Kraj	orná půda	chmelnice	vinice	zahrada	ovocný sad	trvalý travní porost	zeměd'. půda	lesní pozemek	vodní plocha	zastav. plocha a nádvoří	ostatní plocha	Celková výměra
Hlavní město Praha	14676	0	10	3960	619	870	20135	5122	1076	4995	18288	49615
Středočeský kraj	549519	3185	327	26993	11162	71303	662490	306164	20894	21530	90469	1101547
Jihočeský kraj	312285	0	0	12449	2256	163537	490527	378005	44075	10958	82071	1005635
Plzeňský kraj	257434	0	0	11561	1794	108546	379335	300048	11775	9604	55329	756091
Karlovarský kraj	53998	0	0	2999	610	66420	124027	143886	7080	3151	53282	331426
Ústecký kraj	181629	6115	396	8913	6030	72407	275490	161960	10329	9338	76334	533452
Liberecký kraj	65190	27	0	7582	1420	65607	139826	140789	4799	5240	25688	316342
Královéhradecký kraj	191019	0	2	11594	4399	70675	277690	147881	7486	9260	33564	475882
Pardubický kraj	197580	0	0	11242	1892	60850	271564	133996	6394	7328	32607	451889
Kraj Vysočina	316504	0	3	10196	630	82137	409470	206977	11977	8761	42385	679571
Jihomoravský kraj	353116	0	17822	16273	8914	29916	426041	201898	15526	14269	61756	719489
Olomoucký kraj	207036	1027	16	12111	2849	56322	279361	183855	5902	8378	49162	526658
Zlínský kraj	122619	0	986	9901	3084	57043	193632	157628	5113	7189	32750	396312
Moravskoslezský kraj	170630	0	0	17547	734	85890	274802	193679	11540	11797	50893	542711
Celkem za ČR	2993236	10355	19562	163320	46393	991523	4224389	2661889	163965	131800	704577	7886619

POČET PARCEL

Kraj	orná půda	chmelnice	vinice	zahrada	ovocný sad	trvalý travní porost	zeměd'. půda	lesní pozemek	vodní plocha	zastav. plocha a nádvoří	ostatní plocha	Celková výměra
Hlavní město Praha	27402	0	22	72848	1397	5045	106714	4105	3840	161171	136045	411875
Středočeský kraj	599584	5779	540	417487	21683	230501	1275574	165425	82791	671079	625363	2820232
Jihočeský kraj	353861	0	0	188393	2846	303539	848639	187072	88439	334044	491610	1949804
Plzeňský kraj	333166	0	1	175505	3770	243201	755643	139256	55186	289641	398785	1638511
Karlovarský kraj	24962	0	0	49879	841	70801	146483	31998	12020	119730	129695	439926
Ústecký kraj	155949	10157	561	158759	7342	152963	485731	64497	26010	322440	341276	1239954
Liberecký kraj	58786	11	0	109256	2060	203512	373625	81058	13263	198042	194970	860958
Královéhradecký kraj	201126	0	9	159930	8723	189575	559363	73559	44483	261059	259377	1197841
Pardubický kraj	211724	0	3	182358	3860	177633	575578	92683	34233	248913	263859	1215266
Kraj Vysočina	357116	0	6	174727	1755	259135	792739	174457	47402	272545	366748	1653891
Jihomoravský kraj	816063	2	80426	304756	22213	130301	1353761	128356	53393	499360	605542	2640412
Olomoucký kraj	275651	2176	41	184487	4897	113988	581240	87133	29345	262363	266807	1226888
Zlínský kraj	388164	0	6167	159481	8121	223666	785599	111557	39637	263422	365948	1566163
Moravskoslezský kraj	233740	0	1	246343	875	193255	674214	92848	38163	390203	349170	1544598
Celkem za ČR	4037294	18125	87777	2584209	90383	2497115	9314903	1434004	568205	4294012	4795195	20406319

b. Úhrnné hodnoty druhů pozemků v členění po okresech k 31. 12. 2012

ÚHRNNÉ HODNOTY DRUHŮ POZEMKŮ V ČLENĚNÍ PO OKRESECH K 31. 12. 2012 (V HEKTARECH)

KRAJ: HLAVNÍ MĚSTO PRAHA

Okres	orná půda	chmelnice	vinice	zahrada	ovocný sad	trvalý travní porost	zeměd'. půda	lesní pozemek	vodní plocha	zastav. plocha a nádvoří	ostatní plocha	Celková výměra
Hlavní město Praha	14676	0	10	3960	619	870	20135	5122	1076	4995	18288	49615
Celkem za kraj	14676	0	10	3960	619	870	20135	5122	1076	4995	18288	49615
Počet parcel	27402	0	22	72848	1397	5045	106714	4105	3840	161171	136045	411875

ÚHRNNÉ HODNOTY DRUHŮ POZEMKŮ V ČLENĚNÍ PO OKRESECH K 31. 12. 2012 (V HEKTARECH)

KRAJ: STŘEDOČESKÝ

Okres	orná půda	chmelnice	vinice	zahrada	ovocný sad	trvalý travní porost	zeměd'. půda	lesní pozemek	vodní plocha	zastav. plocha a nádvoří	ostatní plocha	Celková výměra
Benešov	69904	0	0	3085	496	17184	90669	41295	3320	2104	10087	147475
Beroun	25551	0	18	1843	453	6811	34676	23615	887	1341	5668	66187
Kladno	43153	362	30	1662	1207	1545	47958	14551	723	1876	6858	71966
Kolín	49124	0	0	1684	2512	1999	55319	9464	1679	1825	6089	74375
Kutná Hora	50061	23	18	1906	1670	6154	59832	21790	1727	1787	6573	91709
Mělník	41343	276	246	1628	873	1990	46356	13167	1381	1789	7421	70114
Mladá Boleslav	55800	0	1	2115	1152	5147	64216	26687	1424	2040	7910	102277
Nymburk	54287	0	2	1716	817	2291	59114	14869	1834	1885	7305	85008
Praha-východ	40284	0	11	4096	600	3263	48255	17019	1145	2130	6982	75531
Praha-západ	27089	0	0	3323	730	2637	33779	15999	1145	1509	5601	58033
Příbram	52783	0	0	2732	320	18835	74670	73971	4401	1957	14244	169243
Rakovník	40140	2525	0	1203	332	3447	47646	33739	1225	1287	5731	89627
Celkem za kraj	549519	3185	327	26993	11162	71303	662490	306164	20894	21530	90469	1101547
Počet parcel	599584	5779	540	417487	21683	230501	1275574	165425	82791	671079	625363	2820232

ÚHRNNÉ HODNOTY DRUHŮ POZEMKŮ V ČLENĚNÍ PO OKRESECH K 31. 12. 2012 (V HEKTARECH)

KRAJ: JIHOČESKÝ

Okres	orná půda	chmelnice	vinice	zahrada	ovocný sad	trvalý travní porost	zeměd'. půda	lesní pozemek	vodní plocha	zastav. plocha a nádvoří	ostatní plocha	Celková výměra
České Budějovice	62252	0	0	2844	96	21409	86602	53009	9081	2640	12520	163851
Český Krumlov	19993	0	0	943	150	36000	57087	77766	6977	815	18821	161466
Jindřichův Hradec	61272	0	0	1926	68	27141	90408	75780	13153	1824	13188	194353
Písek	46977	0	0	1588	159	13801	62526	37207	4642	1530	6784	112689
Prachatice	17896	0	0	986	944	29703	49529	71941	1723	823	13477	137494
Strakonice	45803	0	0	1700	799	18161	66462	23350	3976	1480	7917	103186
Tábor	58091	0	0	2462	39	17321	77913	38951	4522	1847	9363	132597
Celkem za kraj	312285	0	0	12449	2256	163537	490527	378005	44075	10958	82071	1005635
Počet parcel	353861	0	0	188393	2846	303539	848639	187072	88439	334044	491610	1949804

ÚHRNNÉ HODNOTY DRUHŮ POZEMKŮ V ČLENĚNÍ PO OKRESECH K 31. 12. 2012 (V HEKTARECH)

KRAJ: PLZEŇSKÝ

Okres	orná půda	chmelnice	vinice	zahrada	ovocný sad	trvalý travní porost	zeměd'. půda	lesní pozemek	vodní plocha	zastav. plocha a nádvoří	ostatní plocha	Celková výměra
Domažlice	39886	0	0	1304	141	18547	59879	42850	1294	1259	7054	112337
Klatovy	49380	0	0	2564	493	37414	89850	84050	3296	2046	15323	194565
Plzeň-jih	42608	0	0	1945	300	14455	59308	29985	1524	1478	6699	98994
Plzeň-město	9090	0	0	1504	77	1965	12637	6557	612	1279	5054	26139
Plzeň-sever	53215	0	0	1916	292	9735	65158	51871	1661	1563	8422	128674
Rokycany	19838	0	0	1315	197	5366	26716	24930	851	901	4122	57520
Tachov	43417	0	0	1011	295	21063	65786	59804	2538	1078	8654	137860
Celkem za kraj	257434	0	0	11561	1794	108546	379335	300048	11775	9604	55329	756091
Počet parcel	333166	0	1	175505	3770	243201	755643	139256	55186	289641	398785	1638511

ÚHRNNÉ HODNOTY DRUHŮ POZEMKŮ V ČLENĚNÍ PO OKRESECH K 31. 12. 2012 (V HEKTARECH)

KRAJ: KARLOVARSKÝ

Okres	orná půda	chmelnice	vinice	zahrada	ovocný sad	trvalý travní porost	zeměd'. půda	lesní pozemek	vodní plocha	zastav. plocha a nádvoří	ostatní plocha	Celková výměra
Cheb	26133	0	0	996	53	23069	50251	40673	3229	1060	9380	104593
Karlovy Vary	23654	0	0	1186	525	27802	53167	64842	2653	1336	29451	151450
Sokolov	4212	0	0	817	31	15549	20609	38371	1198	755	14450	75383
Celkem za kraj	53998	0	0	2999	610	66420	124027	143886	7080	3151	53282	331426
Počet parcel	24962	0	0	49879	841	70801	146483	31998	12020	119730	129695	439926

ÚHRNNÉ HODNOTY DRUHŮ POZEMKŮ V ČLENĚNÍ PO OKRESECH K 31. 12. 2012 (V HEKTARECH)

KRAJ: ÚSTECKÝ

Okres	orná půda	chmelnice	vinice	zahrada	ovocný sad	trvalý travní porost	zeměd'. půda	lesní pozemek	vodní plocha	zastav. plocha a nádvoří	ostatní plocha	Celková výměra
Děčín	10026	0	0	2364	348	23673	36412	44888	1040	1490	7037	90868
Chomutov	22671	16	23	831	885	14373	38799	35603	3064	1264	14798	93527
Litoměřice	59963	1398	254	1994	2632	7171	73412	16937	1884	2051	8943	103227
Louny	66434	4702	12	1218	1172	5654	79191	17661	1514	1790	11603	111759
Most	9343	0	107	575	407	3046	13477	16021	983	820	15408	46709
Teplice	8169	0	0	954	392	6514	16030	17953	816	1040	11049	46889
Ústí nad Labem	5023	0	0	976	195	11976	18169	12897	1027	884	7496	40473
Celkem za kraj	181629	6115	396	8913	6030	72407	275490	161960	10329	9338	76334	533452
Počet parcel	155949	10157	561	158759	7342	152963	485731	64497	26010	322440	341276	1239954

ÚHRNNÉ HODNOTY DRUHŮ POZEMKŮ V ČLENĚNÍ PO OKRESECH K 31. 12. 2012 (V HEKTARECH)

KRAJ: LIBERECKÝ

Okres	orná půda	chmelnice	vinice	zahrada	ovocný sad	trvalý travní porost	zeměd'. půda	lesní pozemek	vodní plocha	zastav. plocha a nádvoří	ostatní plocha	Celková výměra
Česká Lípa	23725	27	0	1533	297	17185	42767	50456	2579	1589	9909	107300
Jablonec nad Nisou	3045	0	0	1348	46	8431	12870	22331	615	805	3608	40228
Liberec	21227	0	0	2938	345	22398	46907	41900	930	1789	7393	98920
Semily	17193	0	0	1763	733	17593	37282	26102	675	1058	4778	69894
Celkem za kraj	65190	27	0	7582	1420	65607	139826	140789	4799	5240	25688	316342
Počet parcel	58786	11	0	109256	2060	203512	373625	81058	13263	198042	194970	860958

ÚHRNNÉ HODNOTY DRUHŮ POZEMKŮ V ČLENĚNÍ PO OKRESECH K 31. 12. 2012 (V HEKTARECH)

KRAJ: KRÁLOVÉHRADECKÝ

Okres	orná půda	chmelnice	vinice	zahrada	ovocný sad	trvalý travní porost	zeměd'. půda	lesní pozemek	vodní plocha	zastav. plocha a nádvoří	ostatní plocha	Celková výměra
Hradec Králové	52424	0	1	2430	796	6903	62554	14836	1761	2340	7669	89161
Jičín	45961	0	0	2183	1912	10362	60419	19219	1373	1831	5832	88674
Náchod	33728	0	0	2388	1021	15251	52388	23137	1996	1788	5859	85168
Rychnov nad Kněžnou	31580	0	0	2190	422	18300	52493	37031	1223	1688	5763	98197
Trutnov	27326	0	0	2403	248	19859	49836	53657	1133	1612	8442	114680
Celkem za kraj	191019	0	2	11594	4399	70675	277690	147881	7486	9260	33564	475882
Počet parcel	201126	0	9	159930	8723	189575	559363	73559	44483	261059	259377	1197841

ÚHRNNÉ HODNOTY DRUHŮ POZEMKŮ V ČLENĚNÍ PO OKRESECH K 31. 12. 2012 (V HEKTARECH)

KRAJ: PARDUBICKÝ

Okres	orná půda	chmelnice	vinice	zahrada	ovocný sad	trvalý travní porost	zeměd'. půda	lesní pozemek	vodní plocha	zastav. plocha a nádvoří	ostatní plocha	Celková výměra
Chrudim	44742	0	0	2313	771	12661	60487	28536	1480	1725	7043	99271
Pardubice	42881	0	0	2333	495	6807	52516	22199	2477	2203	8623	88018
Svitavy	62862	0	0	3027	467	17023	83378	43266	1089	1597	8532	137863
Ústí nad Orlicí	47095	0	0	3569	160	24359	75183	39995	1348	1803	8409	126737
Celkem za kraj	197580	0	0	11242	1892	60850	271564	133996	6394	7328	32607	451889
Počet parcel	211724	0	3	182358	3860	177633	575578	92683	34233	248913	263859	1215266

ÚHRNNÉ HODNOTY DRUHŮ POZEMKŮ V ČLENĚNÍ PO OKRESECH K 31. 12. 2012 (V HEKTARECH)

KRAJ: VYSOČINA

Okres	orná půda	chmelnice	vinice	zahrada	ovocný sad	trvalý travní porost	zeměd'. půda	lesní pozemek	vodní plocha	zastav. plocha a nádvoří	ostatní plocha	Celková výměra
Havlíčkův Brod	59362	0	0	2196	155	17573	79286	36099	1942	1751	7407	126485
Jihlava	52726	0	0	1703	66	15973	70467	37361	2036	1565	8497	119926
Pelhřimov	59756	0	0	1843	46	16911	78556	39059	2194	1506	7672	128987
Třebíč	81644	0	3	2208	195	9254	93304	39593	2518	1951	8944	146311
Žďár nad Sázavou	63015	0	0	2245	169	22427	87856	54865	3286	1988	9866	157861
Celkem za kraj	316504	0	3	10196	630	82137	409470	206977	11977	8761	42385	679571
Počet parcel	357116	0	6	174727	1755	259135	792739	174457	47402	272545	366748	1653891

ÚHRNNÉ HODNOTY DRUHŮ POZEMKŮ V ČLENĚNÍ PO OKRESECH K 31. 12. 2012 (V HEKTARECH)

KRAJ: JIHMORAVSKÝ

Okres	orná půda	chmelnice	vinice	zahrada	ovocný sad	trvalý travní porost	zeměd'. půda	lesní pozemek	vodní plocha	zastav. plocha a nádvoří	ostatní plocha	Celková výměra
Blansko	29126	0	0	2249	641	8374	40390	37454	713	1329	6362	86248
Brno-město	5187	0	18	2059	222	326	7812	6389	448	2094	6276	23018
Brno-venkov	72065	0	1505	3927	1737	5448	84682	47364	2960	2858	12045	149909
Břeclav	51791	0	9258	1725	2744	3426	68944	17722	5437	1980	9712	103795
Hodonín	53455	0	3940	2239	1588	7846	69067	27844	2201	2476	8310	109898
Vyškov	43273	0	61	1928	417	1667	47346	29920	742	1391	8182	87580
Znojmo	98219	0	3040	2146	1565	2828	107799	35206	3026	2141	10868	159039
Celkem za kraj	353116	0	17822	16273	8914	29916	426041	201898	15526	14269	61756	719489
Počet parcel	816063	2	80426	304756	22213	130301	1353761	128356	53393	499360	605542	2640412

ÚHRNNÉ HODNOTY DRUHŮ POZEMKŮ V ČLENĚNÍ PO OKRESECH K 31. 12. 2012 (V HEKTARECH)

KRAJ: OLMOUCKÝ

Okres	orná půda	chmelnice	vinice	zahrada	ovocný sad	trvalý travní porost	zeměd'. půda	lesní pozemek	vodní plocha	zastav. plocha a nádvoří	ostatní plocha	Celková výměra
Jeseník	14512	0	0	1082	15	8257	23867	42799	717	676	3831	71889
Olomouc	67884	393	2	3481	894	14251	86906	48798	1642	2852	21824	162021
Prostějov	47203	16	13	2159	484	3896	53771	14990	707	1507	6000	76974
Přerov	48348	618	1	2971	844	6019	58800	13576	1542	1736	8827	84481
Šumperk	29090	0	0	2418	611	23899	56017	63692	1294	1609	8681	131293
Celkem za kraj	207036	1027	16	12111	2849	56322	279361	183855	5902	8378	49162	526658
Počet parcel	275651	2176	41	184487	4897	113988	581240	87133	29345	262363	266807	1226888

ÚHRNNÉ HODNOTY DRUHŮ POZEMKŮ V ČLENĚNÍ PO OKRESECH K 31. 12. 2012 (V HEKTARECH)

KRAJ: ZLÍNSKÝ

Okres	orná půda	chmelnice	vinice	zahrada	ovocný sad	trvalý travní porost	zeměd'. půda	lesní pozemek	vodní plocha	zastav. plocha a nádvoří	ostatní plocha	Celková výměra
Kroměříž	41364	0	6	2428	740	4085	48624	21796	1191	1504	6446	79561
Uherské Hradiště	40143	0	979	2633	1164	12308	57227	30228	1640	1987	8044	99126
Vsetín	15483	0	0	2159	264	22516	40423	61852	1092	1619	9280	114267
Zlín	25629	0	1	2679	916	18134	47359	43752	1189	2079	8979	103358
Celkem za kraj	122619	0	986	9901	3084	57043	193632	157628	5113	7189	32750	396312
Počet parcel	388164	0	6167	159481	8121	223666	785599	111557	39637	263422	365948	1566163

ÚHRNNÉ HODNOTY DRUHŮ POZEMKŮ V ČLENĚNÍ PO OKRESECH K 31. 12. 2012 (V HEKTARECH)

KRAJ: MORAVSKOSLEZSKÝ

Okres	orná půda	chmelnice	vinice	zahrada	ovocný sad	trvalý travní porost	zeměd'. půda	lesní pozemek	vodní plocha	zastav. plocha a nádvoří	ostatní plocha	Celková výměra
Bruntál	29343	0	0	1840	80	39248	70511	70463	2063	1473	9136	153646
Frydek-Místek	21124	0	0	4316	145	19743	45328	61555	2366	2278	9304	120832
Karviná	12318	0	0	2821	232	2634	18006	5083	2257	1771	8508	35624
Nový Jičín	41928	0	0	3513	76	11089	56606	20187	1813	1758	7801	88165
Opava	55577	0	0	2567	145	10530	68820	31009	1865	2244	7354	111292
Ostrava-město	10340	0	0	2488	56	2647	15531	5381	1176	2274	8790	33152
Celkem za kraj	170630	0	0	17547	734	85890	274802	193679	11540	11797	50893	542711
Počet parcel	233740	0	1	246343	875	193255	674214	92848	38163	390203	349170	1544598

ÚHRNNÉ HODNOTY DRUHŮ POZEMKŮ - PŘEHLED PO KRAJÍCH K 31. 12. 2012 (V HEKTARECH)

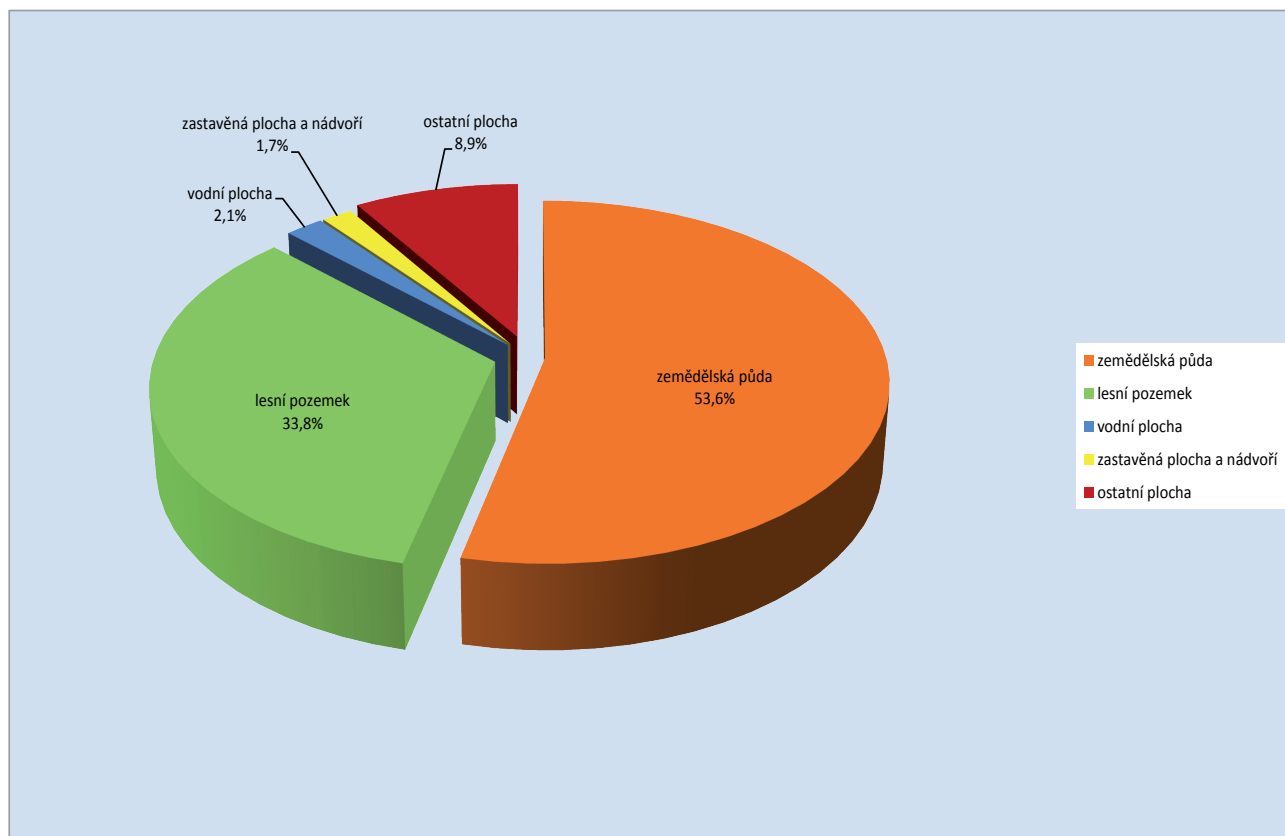
ČESKÁ REPUBLIKA

Kraj	orná půda	chmelnice	vinice	zahrada	ovocný sad	trvalý travní porost	zeměd'. půda	lesní pozemek	vodní plocha	zastav. plocha a nádvoří	ostatní plocha	Celková výměra
Hlavní město Praha	14676	0	10	3960	619	870	20135	5122	1076	4995	18288	49615
Středočeský kraj	549519	3185	327	26993	11162	71303	662490	306164	20894	21530	90469	1101547
Jihočeský kraj	312285	0	0	12449	2256	163537	490527	378005	44075	10958	82071	1005635
Plzeňský kraj	257434	0	0	11561	1794	108546	379335	300048	11775	9604	55329	756091
Karlovarský kraj	53998	0	0	2999	610	66420	124027	143886	7080	3151	53282	331426
Ústecký kraj	181629	6115	396	8913	6030	72407	275490	161960	10329	9338	76334	533452
Liberecký kraj	65190	27	0	7582	1420	65607	139826	140789	4799	5240	25688	316342
Královéhradecký kraj	191019	0	2	11594	4399	70675	277690	147881	7486	9260	33564	475882
Pardubický kraj	197580	0	0	11242	1892	60850	271564	133996	6394	7328	32607	451889
Kraj Vysočina	316504	0	3	10196	630	82137	409470	206977	11977	8761	42385	679571
Jihomoravský kraj	353116	0	17822	16273	8914	29916	426041	201898	15526	14269	61756	719489
Olomoucký kraj	207036	1027	16	12111	2849	56322	279361	183855	5902	8378	49162	526658
Zlínský kraj	122619	0	986	9901	3084	57043	193632	157628	5113	7189	32750	396312
Moravskoslezský kraj	170630	0	0	17547	734	85890	274802	193679	11540	11797	50893	542711
Celkem za ČR	2993236	10355	19562	163320	46393	991523	4224389	2661889	163965	131800	704577	7886619

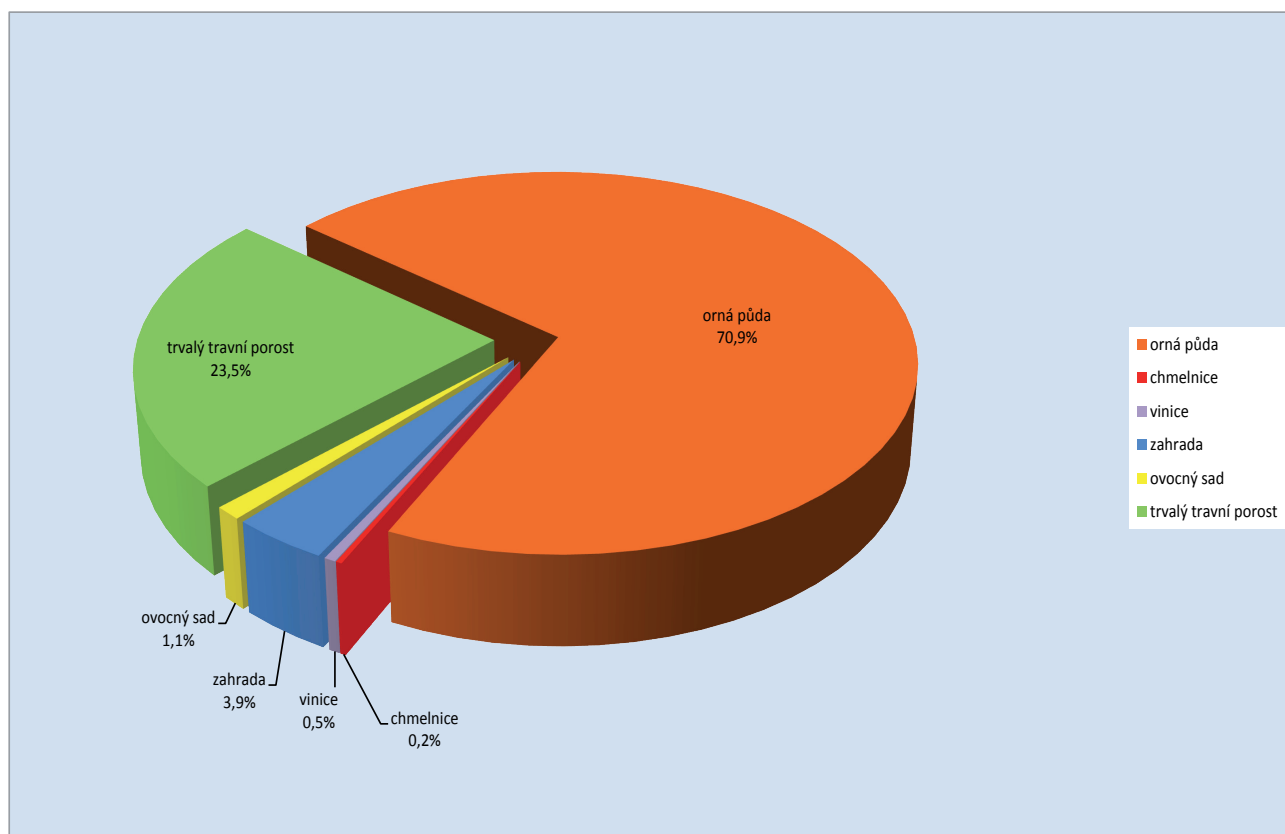
POČET PARCEL

Kraj												
Hlavní město Praha	27402	0	22	72848	1397	5045	106714	4105	3840	161171	136045	411875
Středočeský kraj	599584	5779	540	417487	21683	230501	1275574	165425	82791	671079	625363	2820232
Jihočeský kraj	353861	0	0	188393	2846	303539	848639	187072	88439	334044	491610	1949804
Plzeňský kraj	333166	0	1	175505	3770	243201	755643	139256	55186	289641	398785	1638511
Karlovarský kraj	24962	0	0	49879	841	70801	146483	31998	12020	119730	129695	439926
Ústecký kraj	155949	10157	561	158759	7342	152963	485731	64497	26010	322440	341276	1239954
Liberecký kraj	58786	11	0	109256	2060	203512	373625	81058	13263	198042	194970	860958
Královéhradecký kraj	201126	0	9	159930	8723	189575	559363	73559	44483	261059	259377	1197841
Pardubický kraj	211724	0	3	182358	3860	177633	575578	92683	34233	248913	263859	1215266
Kraj Vysočina	357116	0	6	174727	1755	259135	792739	174457	47402	272545	366748	1653891
Jihomoravský kraj	816063	2	80426	304756	22213	130301	1353761	128356	53393	499360	605542	2640412
Olomoucký kraj	275651	2176	41	184487	4897	113988	581240	87133	29345	262363	266807	1226888
Zlínský kraj	388164	0	6167	159481	8121	223666	785599	111557	39637	263422	365948	1566163
Moravskoslezský kraj	233740	0	1	246343	875	193255	674214	92848	38163	390203	349170	1544598
Celkem za ČR	4037294	18125	87777	2584209	90383	2497115	9314903	1434004	568205	4294012	4795195	20406319

c. Podíl zemědělské půdy a nezemědělských pozemků v ČR k 31. 12. 2012



d. Rozčlenění zemědělské půdy k 31. 12. 2012



e. Rozčlenění druhů pozemků podle způsobu využití k 31. 12. 2011 a k 31. 12. 2012

Druh pozemku	Způsob využití pozemku	k 31. 12. 2011		k 31. 12. 2012	
		Výměra (ha)	Počet parcel	Výměra (ha)	Počet parcel
orná půda	skleník, pařeniště	124	938	123	918
	školka	126	118	132	134
	plantáž dřevin	8	4	8	4
	dobývací prostor	298	78	350	131
	bez rozlišení	2999833	3680675	2992622	4036107
chmelnice	bez rozlišení	10454	15532	10355	18125
vinice	skleník, pařeniště	0	1	0	1
	školka	0	0	0	0
	bez rozlišení	19489	82191	19562	87776
zahrada	skleník, pařeniště	49	756	48	758
	školka	70	219	64	273
	plantáž dřevin	1	1	1	1
	dobývací prostor	0	4	0	4
	bez rozlišení	163033	2568244	163207	2583173
ovocný sad	skleník, pařeniště	0	9	0	9
	školka	44	96	44	95
	plantáž dřevin	1	5	1	5
	bez rozlišení	46345	84354	46348	90274
trvalý travní porost	skleník, pařeniště	9	82	9	82
	školka	24	27	24	28
	plantáž dřevin	0	1	0	1
	dobývací prostor	16	26	16	26
	bez rozlišení	989244	2359420	991474	2496978
lesní pozemek	skleník, pařeniště	0	0	0	0
	školka	73	91	83	95
	plantáž dřevin	428	177	429	180
	les jiný než hospodářský	189633	34272	189840	35062
	lesní pozemek, na kterém je budova	232	18387	235	18271
	ostatní komunikace	487	1962	519	2078
	sportoviště a rekreační plocha	131	179	132	181
	dobývací prostor	42	26	224	32
	bez rozlišení	2468810	1339115	2470428	1378105
vodní plocha	rybník	52371	33037	52579	34156
	koryto vodního toku přirozené nebo upravené	49384	262374	49443	277697
	koryto vodního toku umělé	9832	142637	9849	155103
	vodní nádrž přírodní	3021	7772	3018	7987
	vodní nádrž umělá	35031	42438	35231	43559
	zamokřená plocha	13757	47690	13822	49335
	vodní plocha, na které je budova	1	161	1	202
	bez rozlišení	23	181	21	166

Druh pozemku	Způsob využití pozemku	k 31. 12. 2011		k 31. 12. 2012	
		Výměra (ha)	Počet parcel	Výměra (ha)	Počet parcel
zastavěná plocha a nádvoří	společný dvůr	3859	86495	3704	83288
	zbořeniště	3564	120284	3475	117704
	bez rozlišení	124269	4061434	124621	4093020
ostatní plocha	plantáž dřevin	41	87	42	90
	dráha	27520	32567	27441	32852
	dálnice	3899	7725	3913	7693
	silnice	71272	238444	71435	248222
	ostatní komunikace	159799	1700742	161158	1754458
	ostatní dopravní plocha	3258	5503	3285	5781
	zeleň	37008	228606	37891	235567
	sportoviště a rekreační plocha	23057	80870	22963	81515
	hřbitov, urnový háj	2970	9491	2971	9585
	kulturní a osvětová plocha	256	775	254	795
	manipulační plocha	71636	403466	71394	413327
	dobývací prostor	36841	43246	36360	44600
	skládka	1370	1753	1284	1779
	jiná plocha	157782	1013477	158492	1057266
	neplošná půda	105722	875918	105646	901277
	bez rozlišení	52	463	47	388
Celkem		7886598	19634626	7886619	20406319

II.

**Počty objektů evidovaných
v katastru nemovitostí**

a. Vývoj počtu objektů za rok 2012

Objekty ISKN	31. 12. 2011	31. 12. 2012	Změna
Kraje	14	14	0
Okresy	77	77	0
Obce	6250	6250	0
Katastrální území	13026	13026	0
Části obcí	15062	15067	5
Parcely	22805426	22949064	143638
Stavby	3960719	3986912	26193
Jednotky	1788774	1836647	47873
Oprávněné subjekty	6894746	6881198	-13548
Listy vlastnictví	5980680	6042475	61795
Právní vztah typu vlastnictví	10010227	10153766	143539
Jiné právní vztahy	21183258	22777697	1594439
Listiny	26804533	29011323	2206790
Bonitní díly parcel	14566943	14796174	229231
Celkem	114029735	118469690	4439955

Poznámka:

Počty staveb zahrnují budovy, části budov, rozestavěné budovy a vodní díla.

b. Vývoj (přírůstek/úbytek) počtu objektů v ISKN od roku 2004

Objekty	Přírůstek/úbytek počtu objektů (tis.)										Počet objektů v roce 2012 (tis.)
	2004	2005	2006	2007	2008	2009	2010	2011	2012		
Parcely											
parcely KN	498	417	336	353	334	564	743	749	772	20406	
parcely ZE	-367	-286	-211	-245	-217	-426	-593	-593	-628	2543	
Celkem - parcely	131	131	125	109	117	138	151	156	144	22949	
Stavby											
budovy s číslem popisným	15	18	19	22	25	25	24	22	21	2286	
-části budov	3	3	3	2	3	2	2	1	1	67	
budovy s čísly evidenčními	4	4	5	3	1	-3	2	3	3	327	
budovy bez čísla	-1	4	3	5	4	8	8	1	2	1255	
budovy rozestavěné	5	4	4	7	3	0	-2	-1	-2	50	
vodní díla	0	0	0	0	0	0	1	1	1	2	
Celkem - stavby	26	34	34	40	36	32	35	27	26	3987	
Jednotky											
byty	82	70	75	84	88	78	76	52	43	1685	
ateliéry	0	0	0	0	0	0	0	0	0	3	
garáže	5	4	4	4	5	4	4	2	2	83	
dílny nebo provozovny	0	0	0	0	0	0	0	0	0	5	
jiné nebytové prostory	4	3	4	5	4	5	3	3	3	61	
Celkem - jednotky	92	77	84	94	97	88	84	57	48	1837	
Vlastníci											
právnícké osoby	4	4	5	6	7	4	3	2	3	327	
fyzické osoby	107	93	98	99	112	109	96	75	55	4905	
-SJM	13	9	9	11	-1	-9	-8	-15	-19	1454	
Celkem - vlastníci	123	106	113	115	118	104	91	62	39	6686	
Oprávněné subjekty											
právnícké osoby	10	9	12	12	11	-25	15	-54	0	126	
fyzické osoby	57	91	166	176	164	-283	66	-894	5	5562	
-SJM	-12	-3	7	8	-1	-9	-8	-124	-18	1193	
Celkem - oprávněné subjekty	55	97	186	196	175	-317	73	-1072	-14	6881	
Listy vlastnictví											
listy vlastnictví	139	126	133	114	142	127	113	82	62	6042	
spoluvlastníci - právní vztahy	284	255	270	248	298	281	252	179	144	10154	
Celkem - listy vlastnictví	423	380	403	361	440	408	365	261	205	16196	
Listiny											
Celkem - listiny	1314	1458	1628	1921	2164	2208	1866	2165	2206	29011	

Poznámka:

Tabulka obsahuje roční přírůstky či úbytky jednotlivých typů objektů v ISKN v tisících.

Stavby se v KN dělí podle vyhlášky č. 26/2007 Sb. na 4 typy budov a vodní díla, přičemž budovy s číslem popisným nebo evidenčním mohou mít více vchodů s vlastním číslem popisným nebo evidenčním, tzv. částí budov.

Stejně tak jsou vlastníci právnícké nebo fyzické osoby a z fyzických osob se vyčleňuje ještě zvlášť podskupina SJM, tj. společné jmění manželů. Jsou zde zahrnuti pouze ty osoby, které mají právní vztah typu vlastnictví. V tabulce oprávněných osob jsou pak sečteny všechny oprávněné osoby v ISKN bez rozdílu (velký úbytek v roce 2011 byl způsoben přechodem na centralizovanou verzi ISKN).

Listy vlastnictví (LV) obsahují počet listů vlastnictví evidovaných v ISKN, spoluvlastníci a právní vztahy označují přírůstky dalších právních vztahů typu vlastnictví na LV.

c. Počty objektů v členění po obcích s rozšířenou působností k 31. 12. 2012

POČTY OBJEKTŮ V ČLENĚNÍ PO OBCÍCH S ROZŠÍŘENOU PŮSOBNOSTÍ K 31. 12. 2012

KRAJ: HLAVNÍ MĚSTO PRAHA

Obec s rozšířenou působností	části obcí	katastr. území	parcel		Počet staveb			vodních		listů		
			KN	ZE	s č. popis.	s č. evid.	bez čísla	děl	jednotek	vlastníků	vlastnictví	
Hlavní město Praha	1	112	112	411875	2624	99722	4217	39594	52	393467	462513	441196
Celkem za kraj	1	112	112	411875	2624	99722	4217	39594	52	393467	462513	441196

Poznámka:

Počty staveb nezahrnují části budov a rozestavěné budovy.

Obec s rozšířenou působností	Počet											
	částí		katastr.	parcel		staveb			vodních			listů
	obcí	obcí	území	KN	ZE	s č. popis.	s č. evid.	bez čísla	děl	jednotek	vlastníků	vlastnictví
Benešov	51	267	124	207991	18058	17001	8848	9829	35	6755	54609	47971
Beroun	48	95	71	136978	9244	15959	5590	8127	7	8733	47053	41541
Brandýs nad Labem-Stará Boleslav	58	85	76	143115	2125	27472	3500	8642	9	9273	65062	56258
Čáslav	37	68	59	67818	8765	8393	195	3688	4	2514	23839	19492
Černošice	79	121	110	241854	14639	40457	17538	14060	23	13079	107578	93572
Český Brod	24	42	38	48190	3699	6670	488	2017	0	1502	17086	14078
Dobříš	24	71	52	68800	3141	6841	3333	2875	5	1793	21613	18126
Hořovice	37	55	45	76197	15274	9810	503	4270	12	2759	24182	20168
Kladno	48	70	61	123608	7818	24841	2163	11050	18	23879	63506	56573
Kolín	69	140	122	143144	33309	23702	785	9498	17	10319	65683	55309
Kralupy nad Vltavou	18	39	33	45714	6582	7527	229	5053	19	4530	19992	16939
Kutná Hora	51	232	156	126316	41419	16654	2907	8994	30	6577	49345	42458
Lysá nad Labem	9	17	11	23709	11477	4996	469	2475	3	4470	15328	13615
Mělník	39	101	82	95015	19228	12918	901	6905	28	2739	33724	28298
Mladá Boleslav	98	190	151	162936	36109	25964	1859	12264	9	18905	77155	65559
Mnichovo Hradiště	22	76	46	52177	5090	5741	726	2321	4	1441	16529	13389
Neratovice	12	25	22	40773	4778	7162	487	3887	8	1839	16552	13715
Nymburk	39	70	63	80369	20005	13111	933	5092	13	4665	35070	28547
Poděbrady	35	66	60	63858	20704	11074	187	3962	3	4110	31074	24937
Příbram	75	161	138	192497	7973	17197	2153	11096	12	13923	57975	51243
Rakovník	83	142	121	192233	35252	17931	4962	9601	17	7215	52019	44784
Říčany	52	113	85	141338	18744	21156	10363	6389	3	4302	60829	52195
Sedlčany	22	179	105	118540	13504	7714	2005	3934	5	1899	23414	19965
Slaný	52	93	84	79249	18302	11382	1278	4808	6	4899	30142	25508
Vlašim	48	136	92	88872	64578	8628	920	4962	33	2793	26009	22318
Votice	15	146	55	58941	22009	4901	635	2514	3	673	13538	11251
Celkem za kraj	1145	2800	2062	2820232	461826	375202	73957	168313	326	165586	1048906	897809

Poznámka:

Počty staveb nezahrnují části budov a rozestavěné budovy.

Obec s rozšířenou působností	Počet											
	částí		katastr.	parcel		staveb			vodních			listů
	obcí	obcí	území	KN	ZE	s č. popis.	s č. evid.	bez čísla	děl	jednotek	vlastníků	vlastnictví
Blatná	26	66	55	57372	9580	5070	267	3278	4	1670	14764	13049
České Budějovice	78	183	145	246228	41808	32286	3381	19931	15	26611	91653	84184
Český Krumlov	31	139	113	116848	13989	10572	2841	9408	19	5935	31253	29518
Dačice	23	95	85	89575	18464	6674	227	3915	20	1808	15506	14177
Jindřichův Hradec	58	148	143	162910	35824	14585	1570	10484	128	7337	39347	36789
Kaplice	15	77	63	66209	11770	5032	503	3886	14	3019	13925	13590
Milevsko	26	103	77	94433	17626	6386	513	3955	7	2502	18742	16488
Písek	49	158	115	139837	28896	14143	1744	9333	9	10960	45286	41382
Prachatice	44	162	130	115554	28285	9453	474	7446	8	2747	25099	22673
Soběslav	31	60	55	73290	35716	7046	1060	4203	6	2298	20292	17841
Strakonice	69	153	148	145471	44658	12060	420	7838	15	9071	39704	37112
Tábor	79	289	198	270014	45477	22380	5087	11709	16	11943	64521	58418
Trhové Sviny	16	90	68	81957	38345	6764	846	3826	5	1388	18029	16272
Třeboň	25	46	43	94366	16749	8292	596	5414	12	3913	22038	20056
Týn nad Vltavou	14	59	47	73732	13739	4248	625	3035	5	784	12745	10787
Vimperk	21	109	94	89458	4199	5755	282	4344	6	1128	15136	13704
Vodňany	17	44	36	32550	12433	3966	154	2309	3	1075	9478	8604
Celkem za kraj	622	1981	1615	1949804	417558	174712	20590	114314	292	94189	497518	454644

Poznámka:

Počty staveb nezahrnují části budov a rozestavěné budovy.

Obec s rozšířenou působností	Počet											
	částí		katastr.	parcel		staveb			vodních			listů
	obcí	obcí	území	KN	ZE	s č. popis.	s č. evid.	bez čísla	děl	jednotek	vlastníků	vlastnictví
Blovice	19	51	46	64717	7825	4422	1091	2039	3	709	12618	10740
Domažlice	58	160	139	170367	18995	11604	1255	7546	29	4188	32556	28953
Horažďovice	20	59	55	86822	2823	4414	533	2796	2	848	12639	10850
Horšovský Týn	18	74	63	49449	17827	4662	533	3252	3	979	11946	10272
Klatovy	44	242	205	216207	24268	14453	2279	10823	15	9206	45540	42011
Kralovice	44	120	112	158716	8301	8003	2323	4783	20	1876	22443	19947
Nepomuk	26	64	63	63653	27912	4939	716	2930	8	836	14958	12502
Nýřany	54	117	110	158003	40886	15096	4236	8105	6	5993	40618	37081
Plzeň	15	46	43	140345	7837	23785	4972	20155	13	61594	102208	100732
Přeštice	30	58	50	85629	7605	7006	1182	3813	0	1665	18059	15907
Rokycany	68	102	91	123978	13859	15121	3277	8405	14	3999	37109	32683
Stod	24	41	38	41264	35528	5735	835	4101	4	3126	14872	13925
Stříbro	24	90	81	55928	1250	4393	1916	3874	13	2220	12911	12075
Sušice	30	178	155	119938	28403	8574	1228	4741	3	2445	23587	20984
Tachov	27	137	134	103495	3330	7834	1288	6978	69	6506	22773	21644
Celkem za kraj	501	1539	1385	1638511	246649	140041	27664	94341	202	106190	424837	390306

Poznámka:

Počty staveb nezahrnují části budov a rozestavěné budovy.

Obec s rozšířenou působností	Počet											
	částí		katastr.	parcel		staveb			vodních			listů
	obcí	obcí	území	KN	ZE	s č. popis.	s č. evid.	bez čísla	děl	jednotek	vlastníků	vlastnictví
Aš	5	22	24	27259	0	3541	1279	1526	0	3408	8764	9077
Cheb	21	105	126	71062	0	7847	4078	6143	13	11282	29014	28515
Karlovy Vary	40	178	175	150482	0	14933	2669	15738	22	24306	55813	53847
Kraslice	8	29	39	27752	40	3042	966	2374	0	2397	8276	8040
Mariánské Lázně	14	56	61	43083	0	4711	1230	2923	17	6632	15211	15328
Ostrov	14	54	46	45498	0	4645	1970	4522	4	6220	16747	16455
Sokolov	30	74	90	74790	263	9527	832	12329	10	21108	36456	38191
Celkem za kraj	132	518	561	439926	303	48246	13024	45555	66	75353	170281	169453

Poznámka:

Počty staveb nezahrnují části budov a rozestavěné budovy.

Obec s rozšířenou působností	Počet											
	částí		katastr.	parcel		staveb			vodních			listů
	obcí	obcí	území	KN	ZE	s č. popis.	s č. evid.	bez čísla	děl	jednotek	vlastníků	vlastnictví
Bílina	8	30	31	25871	17	3037	1082	3320	0	4754	10391	10246
Děčín	34	121	95	120738	79	15237	4144	6389	42	14341	40168	38327
Chomutov	25	78	77	93670	0	10005	2117	8947	11	19840	35720	34579
Kadaň	19	95	75	81410	0	6509	4425	5496	15	11161	24497	24190
Litoměřice	40	142	128	148758	27294	12539	3101	8709	28	11575	39840	36947
Litvínov	11	36	36	41329	0	5276	2981	5745	12	4746	17844	15901
Louny	41	97	95	114470	28637	13028	2293	5861	3	5170	35630	30386
Lovosice	32	71	68	75432	8751	7857	1426	4501	37	3773	22568	19955
Most	15	39	49	43652	28	5305	2454	5948	2	19153	27031	28456
Podbořany	11	61	51	47545	8082	5091	621	3539	3	2010	11236	10351
Roudnice nad Labem	33	58	56	61024	22779	10102	851	4460	3	3112	26377	21917
Rumburk	12	52	35	63096	213	8657	1274	2751	12	1773	15782	13715
Teplice	26	85	80	108888	388	16708	3261	14667	24	8918	38187	34809
Ústí nad Labem	23	103	110	134043	796	14715	4793	14158	7	30845	54798	53950
Varnsdorf	6	20	13	25634	0	4610	501	1844	3	2602	9227	8495
Žatec	18	63	58	54394	20973	5940	1658	4614	1	6028	16645	16416
Celkem za kraj	354	1151	1057	1239954	118037	144616	36982	100949	203	149801	425941	398640

Poznámka:

Počty staveb nezahrnují části budov a rozestavěné budovy.

Obec s rozšířenou působností	Počet											
	částí		katastr.	parcel		staveb			vodních			listů
	obcí	obcí	území	KN	ZE	s č. popis.	s č. evid.	bez čísla	děl	jednotek	vlastníků	vlastnictví
Česká Lípa	41	159	114	129943	11121	13988	3128	12093	6	13523	38785	36763
Frydlant	18	39	34	58538	0	6644	645	3180	7	2126	13623	12276
Jablonec nad Nisou	11	32	26	58242	0	8919	1887	6668	0	12199	26121	25046
Jilemnice	21	56	43	94645	8903	9305	52	4782	4	2725	20791	18572
Liberec	28	171	111	187948	0	24034	2492	19398	3	30460	73830	71868
Nový Bor	16	37	30	53545	336	7121	1139	3132	0	4106	16125	14977
Semily	22	68	48	96311	9028	8680	180	5192	11	1971	19605	17567
Tanvald	10	27	21	48289	0	5647	1366	3619	8	4754	15339	14416
Turnov	37	140	59	95637	6829	10740	1158	5794	7	2758	27973	24080
Železný Brod	11	38	22	37860	0	3801	606	2206	4	734	9433	8306
Celkem za kraj	215	767	508	860958	36217	98879	12653	66064	50	75356	261625	243871

Poznámka:

Počty staveb nezahrnují části budov a rozestavěné budovy.

Obec s rozšířenou působností	Počet											
	částí		katastr.	parcel		staveb			vodních			listů
	obcí	obcí	území	KN	ZE	s č. popis.	s č. evid.	bez čísla	děl	jednotek	vlastníků	vlastnictví
Broumov	14	38	31	34057	16678	4471	91	2860	5	1508	9923	8868
Dobruška	26	59	50	67350	4343	6635	604	3500	6	2192	16979	14935
Dvůr Králové nad Labem	28	62	52	65506	11052	8017	728	4496	10	3324	20325	18513
Hořice	29	60	53	46549	16419	6684	229	3272	1	1498	18796	15205
Hradec Králové	81	168	152	211975	11018	29220	3075	15115	28	30712	94734	82242
Jaroměř	15	45	36	40600	3171	4790	82	2453	8	2615	13918	11791
Jičín	77	201	157	165223	22667	17374	480	8361	6	5474	51897	42943
Kostelec nad Orlicí	22	50	34	62302	3575	7128	445	4057	7	2932	18280	16095
Náchod	36	110	95	116265	3847	16907	1511	7511	20	7395	40892	36128
Nová Paka	5	35	30	32170	7236	4577	293	2170	2	1209	10589	9077
Nové Město nad Metují	13	25	24	30399	0	3758	245	1543	6	1854	9883	8649
Nový Bydžov	23	47	43	52094	10116	6539	47	2478	2	695	18931	14540
Rychnov nad Kněžnou	32	73	79	90687	15863	9863	1007	5701	13	4505	26390	23645
Trutnov	31	75	97	127488	13738	14176	1329	11425	9	11278	40242	38042
Vrchlabí	16	27	28	55176	5508	7242	361	5262	14	4502	17619	15980
Celkem za kraj	448	1075	961	1197841	145231	147381	10527	80204	137	81693	409398	356653

Poznámka:

Počty staveb nezahrnují části budov a rozestavěné budovy.

Obec s rozšířenou působností	Počet											
	částí		katastr.	parcel		staveb			vodních			listů
	obcí	obcí	území	KN	ZE	s č. popis.	s č. evid.	bez čísla	děl	jednotek	vlastníků	vlastnictví
Česká Třebová	5	10	10	30552	405	3900	885	2637	1	2127	9496	8804
Hlinsko	22	74	46	59800	19881	6952	641	3309	4	2186	18087	16254
Holice	14	32	23	52280	6529	6009	256	2189	1	609	12779	10636
Chrudim	86	261	186	217757	15077	24627	4363	12788	23	10609	71720	63101
Králíky	5	27	23	28997	4329	2808	114	1670	6	717	6135	5501
Lanškroun	22	36	33	60459	12449	6375	384	3485	6	1922	14399	12690
Litomyšl	35	62	51	80952	11398	8508	310	5152	5	2039	21108	18296
Moravská Třebová	33	62	58	81951	23809	7934	424	4379	7	2864	19240	17092
Pardubice	56	114	97	155548	4089	22100	1078	15297	7	32554	75675	69868
Polička	20	34	29	77986	5378	6306	670	3918	13	2149	15041	13719
Přelouč	42	69	63	57297	14701	7456	897	3139	16	3021	21854	18697
Svitavy	28	40	44	72171	7735	8232	485	5060	7	4710	20125	18692
Ústí nad Orlicí	16	34	31	64375	3953	6497	788	4067	6	3216	15788	14158
Vysoké Mýto	40	87	63	90379	4109	8900	578	5314	9	4129	25212	21926
Žamberk	27	49	33	84762	7299	8737	1020	4825	9	2868	20398	18352
Celkem za kraj	451	991	790	1215266	141141	135341	12893	77229	120	75720	367057	327786

Poznámka:

Počty staveb nezahrnují části budov a rozestavěné budovy.

Obec s rozšířenou působností	Počet											
	částí		katastr.	parcel		staveb			vodních			listů
	obcí	obcí	území	KN	ZE	s č. popis.	s č. evid.	bez čísla	děl	jednotek	vlastníků	vlastnictví
Bystřice nad Pernštejnem	39	91	91	90063	13039	6435	1462	3458	24	423	15279	13374
Havlíčkův Brod	56	139	126	160787	32716	15465	1767	8418	43	5298	41059	36462
Humpolec	25	66	52	57482	20834	5528	1037	2914	32	1285	15394	13684
Chotěboř	31	101	76	73473	18114	7537	1213	4054	10	1961	21158	18188
Jihlava	79	145	148	244338	19448	22090	7309	9546	94	19400	64884	60943
Moravské Budějovice	47	60	61	90095	14864	7644	383	4859	17	1857	20465	17681
Náměšť nad Oslavou	27	32	32	38910	11564	4441	534	2992	21	1074	11662	10139
Nové Město na Moravě	30	59	55	66293	14315	6019	1523	2426	14	1793	16141	14176
Pacov	24	64	45	48768	18645	3697	284	2054	9	675	10381	9137
Pelhřimov	71	192	160	214335	25048	14611	3020	7144	52	4361	41382	36847
Světlá nad Sázavou	32	89	76	68100	13935	6467	829	3333	19	2479	18141	15918
Telč	45	59	55	68146	12503	4774	420	2309	21	982	11736	10217
Třebíč	93	133	131	209916	32258	19470	1293	12564	42	12001	54671	50172
Velké Meziříčí	57	96	90	114383	28200	10567	1464	5843	37	2964	26955	24453
Žďár nad Sázavou	48	76	65	108802	11553	10054	978	5873	39	6664	27122	24857
Celkem za kraj	704	1402	1263	1653891	287036	144799	23516	77787	474	63217	396430	356248

Poznámka:

Počty staveb nezahrnují části budov a rozestavěné budovy.

Obec s rozšířenou působností	Počet											
	částí		katastr.	parcel		staveb			vodních			listů
	obcí	obcí	území	KN	ZE	s č. popis.	s č. evid.	bez čísla	děl	jednotek	vlastníků	vlastnictví
Blansko	43	63	59	116703	10681	13470	2184	6431	18	7676	37998	34666
Boskovice	73	114	116	162085	19587	16074	1813	6841	14	4795	41303	36470
Brno	1	48	48	250697	1093	42210	8213	20396	5	109176	162596	156697
Břeclav	18	23	23	139345	16374	16693	528	9621	15	7126	54101	43037
Bučovice	20	26	26	78327	9938	5670	426	1671	4	979	15594	13173
Hodonín	18	19	18	171644	5418	14493	2615	7314	10	9093	49390	45659
Hustopeče	28	29	29	169828	30415	12057	253	6251	4	1560	38705	35174
Ivančice	17	24	25	68710	26810	7078	2175	2412	0	1774	20750	17836
Kuřim	10	10	10	39616	391	5150	2066	1225	0	3566	14449	13668
Kyjov	42	48	46	246475	33113	18161	938	6863	10	3821	61585	54627
Mikulov	17	17	17	51049	283	6128	128	4019	6	1987	14367	13395
Moravský Krumlov	33	40	41	90794	17329	7686	335	3837	0	1369	20807	18406
Pohořelice	13	15	16	33708	7458	4183	121	2098	0	871	10208	8957
Rosice	24	25	25	51619	8280	7236	791	2773	2	2218	16980	14998
Slavkov u Brna	18	18	18	84084	4712	7205	155	2788	22	1300	19603	16972
Šlapanice	40	43	43	161139	6899	18552	5157	4971	4	4413	51999	45135
Tišnov	59	89	84	96810	15384	9072	2507	3276	3	2838	25366	22280
Veselí nad Moravou	22	26	26	155057	40187	11369	2300	4826	17	3515	45535	40636
Vyškov	42	74	64	119296	30017	14687	2367	5780	9	5848	41121	35275
Znojmo	111	130	133	261153	27498	25947	4431	16429	39	11113	72283	64666
Židlochovice	24	24	24	92273	14103	9204	1255	2722	34	1748	26028	22430
Celkem za kraj	673	905	891	2640412	325970	272325	40758	122544	216	186786	840768	754157

Poznámka:

Počty staveb nezahrnují části budov a rozestavěné budovy.

Obec s rozšířenou působností	Počet											
	částí		katastr.	parcel		staveb		vodních			listů	
	obcí	obcí	území	KN	ZE	s č. popis.	s č. evid.	bez čísla	děl	jednotek	vlastníků	vlastnictví
Hranice	31	51	53	100051	0	7873	549	5351	5	5297	23723	21389
Jeseník	24	63	59	105378	16770	9929	673	6132	14	4666	21876	20196
Konice	21	45	38	52115	10342	4822	784	1920	0	401	12925	10626
Lipník nad Bečvou	14	21	21	36206	7042	4421	577	1933	4	1338	12025	10304
Litovel	20	60	58	63919	2961	6814	223	3027	5	1861	17815	14529
Mohelnice	14	31	39	46757	614	4648	302	2450	8	2585	11673	10650
Olomouc	45	107	102	191499	2465	29239	3295	12423	11	38818	97209	87358
Prostějov	76	113	105	166971	33506	25889	2352	12637	3	10518	71678	61601
Přerov	59	80	80	140800	11940	17314	1708	8235	2	18278	54473	47230
Šternberk	21	34	37	42715	2354	5330	1076	3088	1	3348	14227	12782
Šumperk	36	87	96	165615	19833	15728	1646	9980	28	12235	41774	39780
Uničov	10	31	29	34284	7123	5319	561	2683	1	3160	13076	11642
Zábřeh	28	44	47	80578	9132	8400	651	4364	8	3748	20878	18618
Celkem za kraj	399	767	764	1226888	124082	145726	14397	74223	90	106253	413352	366705

Poznámka:

Počty staveb nezahrnují části budov a rozestavěné budovy.

Obec s rozšířenou působností	Počet											
	částí		katastr.	parcel		staveb			vodních			listů
	obcí	obcí	území	KN	ZE	s č. popis.	s č. evid.	bez čísla	děl	jednotek	vlastníků	vlastnictví
Bystřice pod Hostýnem	14	19	21	55431	3272	4950	1218	2611	2	1162	13692	12014
Holešov	19	25	25	45713	2343	5816	211	3201	1	2461	16739	14713
Kroměříž	46	84	85	186095	13189	18573	835	9567	8	11665	58112	50028
Luhačovice	15	22	21	63501	11915	4967	362	2887	5	2696	14095	12717
Otrokovice	10	11	11	59968	5376	6635	1238	3294	26	8381	24873	22975
Rožnov pod Radhoštěm	9	10	12	75455	3435	8510	1642	4427	3	5492	21509	20198
Uherské Hradiště	48	59	59	291704	24217	25898	2233	7267	17	8562	80793	69403
Uherský Brod	30	39	38	204389	32502	15900	1226	4825	16	4546	48933	39442
Valašské Klobouky	20	29	30	94832	20002	6689	313	3299	1	1545	17120	15806
Valašské Meziříčí	16	37	39	87738	7040	9568	618	5504	4	6830	26943	25027
Vízovice	16	18	18	52487	8006	5028	706	2054	3	1341	13905	11124
Vsetín	32	36	37	196787	26745	15675	2107	11622	7	11141	41947	42124
Zlín	30	48	47	152063	10247	20242	4368	6221	6	24315	62655	58553
Celkem za kraj	305	437	443	1566163	168289	148451	17077	66779	99	90137	441316	394124

Poznámka:

Počty staveb nezahrnují části budov a rozestavěné budovy.

Obec s rozšířenou působností	Počet											
	částí		katastr.	parcel		staveb			vodních			listů
	obcí	obcí	území	KN	ZE	s č. popis.	s č. evid.	bez čísla	děl	jednotek	vlastníků	vlastnictví
Bílovec	12	21	22	39706	8024	5760	39	3710	2	3221	14936	13631
Bohumín	3	10	10	38666	0	6889	127	3770	5	1395	13613	11641
Bruntál	31	56	52	73562	123	7687	601	5530	3	5975	18148	17233
Český Těšín	2	8	10	25523	0	3808	229	2731	1	2269	9080	8639
Frenštát pod Radhoštěm	6	6	6	33537	4447	4448	975	2381	0	2794	11314	10720
Frýdek-Místek	37	52	54	159780	15024	22701	2889	10821	25	17756	60074	55781
Frýdlant nad Ostravicí	11	13	15	69349	1997	7316	4762	3279	19	3094	21529	19077
Havířov	5	15	13	56689	0	9564	235	6832	2	10231	22131	20869
Hlučín	15	18	18	57274	0	9823	234	3165	2	2149	18294	16788
Jablunkov	12	12	12	55755	8431	5867	720	2679	2	983	13932	12953
Karviná	4	16	13	58260	0	7524	271	6793	3	8356	20825	19526
Kopřivnice	10	16	19	56074	6234	7197	573	4249	0	5887	18649	16828
Kravaře	9	14	9	30593	0	5588	1	1577	0	451	9684	8788
Krnov	25	63	67	91206	0	9900	525	5218	2	6626	23360	22056
Nový Jičín	16	35	37	84613	5603	10206	282	5857	7	7367	27966	25911
Odry	10	32	29	47420	0	4425	326	2718	0	1804	10528	9683
Opava	41	89	85	154009	6964	20481	1114	11267	10	16028	52793	49961
Orlová	3	6	6	38631	0	5271	208	3300	0	1511	10215	8935
Ostrava	13	55	53	204858	5956	37232	1346	28624	24	66735	104940	101093
Rýmařov	11	33	33	39470	0	3910	485	3018	2	2278	8946	8484
Třinec	12	24	24	88480	750	10942	1450	7699	1	4700	26179	24107
Vítkov	12	28	27	41143	4229	3598	944	2105	2	1289	8926	8179
Celkem za kraj	300	622	614	1544598	67782	210137	18336	127323	112	172899	526062	490883

Poznámka:

Počty staveb nezahrnují části budov a rozestavěné budovy.

Kraj	Počet											
	částí		katastr.	parcel		staveb			vodních		listů	
	obcí	obcí	území	KN	ZE	s č. popis.	s č. evid.	bez čísla	děl	jednotek	vlastníků	vlastnictví
Hlavní město Praha	1	112	112	411875	2624	99722	4217	39594	52	393467	462513	441196
Středočeský kraj	1145	2800	2062	2820232	461826	375202	73957	168313	326	165586	1048906	897809
Jihočeský kraj	622	1981	1615	1949804	417558	174712	20590	114314	292	94189	497518	454644
Plzeňský kraj	501	1539	1385	1638511	246649	140041	27664	94341	202	106190	424837	390306
Karlovarský kraj	132	518	561	439926	303	48246	13024	45555	66	75353	170281	169453
Ústecký kraj	354	1151	1057	1239954	118037	144616	36982	100949	203	149801	425941	398640
Liberecký kraj	215	767	508	860958	36217	98879	12653	66064	50	75356	261625	243871
Královéhradecký kraj	448	1075	961	1197841	145231	147381	10527	80204	137	81693	409398	356653
Pardubický kraj	451	991	790	1215266	141141	135341	12893	77229	120	75720	367057	327786
Kraj Vysočina	704	1402	1263	1653891	287036	144799	23516	77787	474	63217	396430	356248
Jihomoravský kraj	673	905	891	2640412	325970	272325	40758	122544	216	186786	840768	754157
Olomoucký kraj	399	767	764	1226888	124082	145726	14397	74223	90	106253	413352	366705
Zlínský kraj	305	437	443	1566163	168289	148451	17077	66779	99	90137	441316	394124
Moravskoslezský kraj	300	622	614	1544598	67782	210137	18336	127323	112	172899	526062	490883
Celkem za ČR	6250	15067	13026	20406319	2542745	2285578	326591	1255219	2439	1836647	6686004	6042475

Poznámka:

Počty staveb nezahrnují části budov a rozestavěné budovy.

d. Počty objektů v členění po okresech k 31. 12. 2012

POČTY OBJEKTŮ V ČLENĚNÍ PO OKRESECH K 31. 12. 2012

KRAJ: HLAVNÍ MĚSTO PRAHA

Okres	Počet											
	části obcí	katastr. obcí	území	parcel		staveb			vodních		listů	
				KN	ZE	s č. popis.	s č. evid.	bez čísla	děl	jednotek	vlastníků	vlastnictví
Hlavní město Praha	1	112	112	411875	2624	99722	4217	39594	52	393467	462513	441196
Celkem za kraj	1	112	112	411875	2624	99722	4217	39594	52	393467	462513	441196

POČTY OBJEKTŮ V ČLENĚNÍ PO OKRESECH K 31. 12. 2012

KRAJ: STŘEDOČESKÝ

Okres	Počet											
	části obcí	katastr. obcí	území	parcel		staveb			vodních		listů	
				KN	ZE	s č. popis.	s č. evid.	bez čísla	děl	jednotek	vlastníků	vlastnictví
Benešov	114	549	271	355804	104645	30530	10403	17305	71	10221	94156	81540
Beroun	85	150	116	213175	24518	25769	6093	12397	19	11492	71235	61709
Kladno	100	163	145	202857	26120	36223	3441	15858	24	28778	93648	82081
Kolín	89	178	156	184142	36953	29537	1273	11354	17	11763	80593	67715
Kutná Hora	88	300	215	194134	50184	25047	3102	12682	34	9091	73184	61950
Mělník	69	165	137	181502	30588	27607	1617	15845	55	9108	70268	58952
Mladá Boleslav	120	266	197	215113	41199	31705	2585	14585	13	20346	93684	78948
Nymburk	87	157	138	175128	52241	30016	1589	11690	19	13303	83648	68771
Praha-východ	110	198	161	284453	20869	48628	13863	15031	12	13575	125891	108453
Praha-západ	79	121	110	241854	14639	40457	17538	14060	23	13079	107578	93572
Příbram	121	411	295	379837	24618	31752	7491	17905	22	17615	103002	89334
Rakovník	83	142	121	192233	35252	17931	4962	9601	17	7215	52019	44784
Celkem za kraj	1145	2800	2062	2820232	461826	375202	73957	168313	326	165586	1048906	897809

Poznámka:

Počty staveb nezahrnují části budov a rozestavěné budovy.

Okres	Počet											
	částí		katastr.	parcel		staveb			vodních		listů	
	obcí	obcí	území	KN	ZE	s č. popis.	s č. evid.	bez čísla	děl	jednotek	vlastníků	vlastnictví
České Budějovice	108	332	260	401917	93892	43298	4852	26792	25	28783	122427	111243
Český Krumlov	46	216	176	183057	25759	15604	3344	13294	33	8954	45178	43108
Jindřichův Hradec	106	289	271	346851	71037	29551	2393	19813	160	13058	76891	71022
Písek	75	261	192	234270	46522	20529	2257	13288	16	13462	64028	57870
Prachatice	65	271	224	205012	32484	15208	756	11790	14	3875	40235	36377
Strakonice	112	263	239	235393	66671	21096	841	13425	22	11816	63946	58765
Tábor	110	349	253	343304	81193	29426	6147	15912	22	14241	84813	76259
Celkem za kraj	622	1981	1615	1949804	417558	174712	20590	114314	292	94189	497518	454644

Okres	Počet											
	částí		katastr.	parcel		staveb			vodních		listů	
	obcí	obcí	území	KN	ZE	s č. popis.	s č. evid.	bez čísla	děl	jednotek	vlastníků	vlastnictví
Domažlice	85	245	213	228773	43961	17517	1943	12005	33	6443	48379	43283
Klatovy	94	479	415	422967	55494	27441	4040	18360	20	12499	81766	73845
Plzeň-jih	90	203	186	246306	71731	20851	3669	11676	14	5060	56630	49016
Plzeň-město	15	46	43	140345	7837	23785	4972	20155	13	61594	102208	100732
Plzeň-sever	98	237	222	316719	49187	23099	6559	12888	26	7869	63061	57028
Rokycany	68	102	91	123978	13859	15121	3277	8405	14	3999	37109	32683
Tachov	51	227	215	159423	4580	12227	3204	10852	82	8726	35684	33719
Celkem za kraj	501	1539	1385	1638511	246649	140041	27664	94341	202	106190	424837	390306

Poznámka:

Počty staveb nezahrnují části budov a rozestavěné budovy.

POČTY OBJEKTŮ V ČLENĚNÍ PO OKRESECH K 31. 12. 2012

KRAJ: KARLOVARSKÝ

Okres	Počet											
	částí		katastr.	parcel		staveb			vodních		listů	
	obcí	obcí	území	KN	ZE	s č. popis.	s č. evid.	bez čísla	děl	jednotek	vlastníků	vlastnictví
Cheb	40	183	211	141404	0	16099	6587	10592	30	21322	52989	52920
Karlovy Vary	54	232	221	195980	0	19578	4639	20260	26	30526	72560	70302
Sokolov	38	103	129	102542	303	12569	1798	14703	10	23505	44732	46231
Celkem za kraj	132	518	561	439926	303	48246	13024	45555	66	75353	170281	169453

POČTY OBJEKTŮ V ČLENĚNÍ PO OKRESECH K 31. 12. 2012

KRAJ: ÚSTECKÝ

Okres	Počet											
	částí		katastr.	parcel		staveb			vodních		listů	
	obcí	obcí	území	KN	ZE	s č. popis.	s č. evid.	bez čísla	děl	jednotek	vlastníků	vlastnictví
Děčín	52	193	143	209468	292	28504	5919	10984	57	18716	65177	60537
Chomutov	44	173	152	175080	0	16514	6542	14443	26	31001	60217	58769
Litoměřice	105	271	252	285214	58824	30498	5378	17670	68	18460	88785	78819
Louny	70	221	204	216409	57692	24059	4572	14014	7	13208	63511	57153
Most	26	75	85	84981	28	10581	5435	11693	14	23899	44875	44357
Teplice	34	115	111	134759	405	19745	4343	17987	24	13672	48578	45055
Ústí nad Labem	23	103	110	134043	796	14715	4793	14158	7	30845	54798	53950
Celkem za kraj	354	1151	1057	1239954	118037	144616	36982	100949	203	149801	425941	398640

Poznámka:

Počty staveb nezahrnují části budov a rozestavěné budovy.

POČTY OBJEKTŮ V ČLENĚNÍ PO OKRESECH K 31. 12. 2012

KRAJ: LIBERECKÝ

Okres	Počet											
	částí		katastr.	parcel		staveb			vodních		listů	
	obcí	obcí	území	KN	ZE	s č. popis.	s č. evid.	bez čísla	děl	jednotek	vlastníků	vlastnictví
Česká Lípa	57	196	144	183488	11457	21109	4267	15225	6	17629	54910	51740
Jablonec nad Nisou	34	116	77	152865	0	19001	4207	12693	12	16444	52497	48731
Liberec	59	247	161	266025	18	32448	3387	23587	11	32953	92983	88789
Semily	65	208	126	258580	24742	26321	792	14559	21	8330	61235	54611
Celkem za kraj	215	767	508	860958	36217	98879	12653	66064	50	75356	261625	243871

POČTY OBJEKTŮ V ČLENĚNÍ PO OKRESECH K 31. 12. 2012

KRAJ: KRÁLOVÉHRADECKÝ

Okres	Počet											
	částí		katastr.	parcel		staveb			vodních		listů	
	obcí	obcí	území	KN	ZE	s č. popis.	s č. evid.	bez čísla	děl	jednotek	vlastníků	vlastnictví
Hradec Králové	104	215	195	264069	21134	35759	3122	17593	30	31407	113665	96782
Jičín	111	296	240	243942	46322	28635	1002	13803	9	8181	81282	67225
Náchod	78	218	186	221321	23696	29926	1929	14367	39	13372	74616	65436
Rychnov nad Kněžnou	80	182	163	220339	23781	23626	2056	13258	26	9629	61649	54675
Trutnov	75	164	177	248170	30298	29435	2418	21183	33	19104	78186	72535
Celkem za kraj	448	1075	961	1197841	145231	147381	10527	80204	137	81693	409398	356653

Poznámka:

Počty staveb nezahrnují části budov a rozestavěné budovy.

POČTY OBJEKTŮ V ČLENĚNÍ PO OKRESECH K 31. 12. 2012

KRAJ: PARDUBICKÝ

Okres	Počet											
	částí		katastr.	parcel		staveb		vodních			listů	
	obcí	obcí	území	KN	ZE	s č. popis.	s č. evid.	bez čísla	děl	jednotek	vlastníků	vlastnictví
Chrudim	108	335	232	277557	34958	31579	5004	16097	27	12795	89807	79355
Pardubice	112	215	183	265125	25319	35565	2231	20625	24	36184	110308	99201
Svitavy	116	198	182	313060	48320	30980	1889	18509	32	11762	75514	67799
Ústí nad Orlicí	115	243	193	359524	32544	37217	3769	21998	37	14979	91428	81431
Celkem za kraj	451	991	790	1215266	141141	135341	12893	77229	120	75720	367057	327786

POČTY OBJEKTŮ V ČLENĚNÍ PO OKRESECH K 31. 12. 2012

KRAJ: VYSOČINA

Okres	Počet											
	částí		katastr.	parcel		staveb		vodních			listů	
	obcí	obcí	území	KN	ZE	s č. popis.	s č. evid.	bez čísla	děl	jednotek	vlastníků	vlastnictví
Havlíčkův Brod	120	330	280	305658	64765	29600	3816	15872	72	9754	80783	70908
Jihlava	123	203	201	309186	31951	26733	7722	11788	115	20366	76195	70820
Pelhřimov	120	322	257	320585	64527	23836	4341	12112	93	6321	67157	59668
Třebíč	167	225	224	338921	58686	31555	2210	20415	80	14932	86798	77992
Žďár nad Sázavou	174	322	301	379541	67107	33075	5427	17600	114	11844	85497	76860
Celkem za kraj	704	1402	1263	1653891	287036	144799	23516	77787	474	63217	396430	356248

Poznámka:

Počty staveb nezahrnují části budov a rozestavěné budovy.

POČTY OBJEKTŮ V ČLENĚNÍ PO OKRESECH K 31. 12. 2012

KRAJ: JIHMORAVSKÝ

Okres	Počet											
	částí		katastr.	parcel		staveb			vodních		listů	
	obcí	obcí	území	KN	ZE	s č. popis.	s č. evid.	bez čísla	děl	jednotek	vlastníků	vlastnictví
Blansko	116	177	175	278788	30268	29544	3997	13272	32	12471	79301	71136
Brno-město	1	48	48	250697	1093	42210	8213	20396	5	109176	162596	156697
Brno-venkov	187	230	227	543875	79325	60475	14072	19477	43	17428	165780	145304
Břeclav	63	69	69	360222	47072	34878	909	19891	25	10673	107173	91606
Hodonín	82	93	90	573176	78718	44023	5853	19003	37	16429	156510	140922
Vyškov	80	118	108	281707	44667	27562	2948	10239	35	8127	76318	65420
Znojmo	144	170	174	351947	44827	33633	4766	20266	39	12482	93090	83072
Celkem za kraj	673	905	891	2640412	325970	272325	40758	122544	216	186786	840768	754157

POČTY OBJEKTŮ V ČLENĚNÍ PO OKRESECH K 31. 12. 2012

KRAJ: OLOMOUCKÝ

Okres	Počet											
	částí		katastr.	parcel		staveb			vodních		listů	
	obcí	obcí	území	KN	ZE	s č. popis.	s č. evid.	bez čísla	děl	jednotek	vlastníků	vlastnictví
Jeseník	24	63	59	105378	16770	9929	673	6132	14	4666	21876	20196
Olomouc	96	232	226	332417	14903	46702	5155	21221	18	47187	142327	126311
Prostějov	97	158	143	219086	43848	30711	3136	14557	3	10919	84603	72227
Přerov	104	152	154	277057	18982	29608	2834	15519	11	24913	90221	78923
Šumperk	78	162	182	292950	29579	28776	2599	16794	44	18568	74325	69048
Celkem za kraj	399	767	764	1226888	124082	145726	14397	74223	90	106253	413352	366705

Poznámka:

Počty staveb nezahrnují části budov a rozestavěné budovy.

POČTY OBJEKTŮ V ČLENĚNÍ PO OKRESECH K 31. 12. 2012

KRAJ: ZLÍNSKÝ

Okres	Počet											
	částí		katastr.	parcel		staveb			vodních		listů	
	obcí	obcí	území	KN	ZE	s č. popis.	s č. evid.	bez čísla	děl	jednotek	vlastníků	vlastnictví
Kroměříž	79	128	131	287239	18804	29339	2264	15379	11	15288	88543	76755
Uherské Hradiště	78	98	97	496093	56719	41798	3459	12092	33	13108	129726	108845
Vsetín	59	85	90	364335	37678	34005	4381	21740	14	23481	90977	88022
Zlín	89	126	125	418496	55088	43309	6973	17568	41	38260	132070	120502
Celkem za kraj	305	437	443	1566163	168289	148451	17077	66779	99	90137	441316	394124

POČTY OBJEKTŮ V ČLENĚNÍ PO OKRESECH K 31. 12. 2012

KRAJ: MORAVSKOSLEZSKÝ

Okres	Počet											
	částí		katastr.	parcel		staveb			vodních		listů	
	obcí	obcí	území	KN	ZE	s č. popis.	s č. evid.	bez čísla	děl	jednotek	vlastníků	vlastnictví
Bruntál	67	152	152	204238	123	21497	1611	13766	7	14879	50454	47773
Frydek-Místek	72	101	105	373364	26202	46826	9821	24478	47	26533	121714	111918
Karviná	17	55	52	217769	0	33056	1070	23426	11	23762	75864	69610
Nový Jičín	54	110	113	261350	24308	32036	2195	18915	9	21073	83393	76773
Opava	77	149	139	283019	11193	39490	2293	18114	14	19917	89697	83716
Ostrava-město	13	55	53	204858	5956	37232	1346	28624	24	66735	104940	101093
Celkem za kraj	300	622	614	1544598	67782	210137	18336	127323	112	172899	526062	490883

Poznámka:

Počty staveb nezahrnují části budov a rozestavěné budovy.

Kraj	Počet											
	částí		katastr.	parcel		staveb			vodních		listů	
	obcí	obcí	území	KN	ZE	s č. popis.	s č. evid.	bez čísla	děl	jednotek	vlastníků	vlastnictví
Hlavní město Praha	1	112	112	411875	2624	99722	4217	39594	52	393467	462513	441196
Středočeský kraj	1145	2800	2062	2820232	461826	375202	73957	168313	326	165586	1048906	897809
Jihočeský kraj	622	1981	1615	1949804	417558	174712	20590	114314	292	94189	497518	454644
Plzeňský kraj	501	1539	1385	1638511	246649	140041	27664	94341	202	106190	424837	390306
Karlovarský kraj	132	518	561	439926	303	48246	13024	45555	66	75353	170281	169453
Ústecký kraj	354	1151	1057	1239954	118037	144616	36982	100949	203	149801	425941	398640
Liberecký kraj	215	767	508	860958	36217	98879	12653	66064	50	75356	261625	243871
Královéhradecký kraj	448	1075	961	1197841	145231	147381	10527	80204	137	81693	409398	356653
Pardubický kraj	451	991	790	1215266	141141	135341	12893	77229	120	75720	367057	327786
Kraj Vysočina	704	1402	1263	1653891	287036	144799	23516	77787	474	63217	396430	356248
Jihomoravský kraj	673	905	891	2640412	325970	272325	40758	122544	216	186786	840768	754157
Olomoucký kraj	399	767	764	1226888	124082	145726	14397	74223	90	106253	413352	366705
Zlínský kraj	305	437	443	1566163	168289	148451	17077	66779	99	90137	441316	394124
Moravskoslezský kraj	300	622	614	1544598	67782	210137	18336	127323	112	172899	526062	490883
Celkem za ČR	6250	15067	13026	20406319	2542745	2285578	326591	1255219	2439	1836647	6686004	6042475

Poznámka:

Počty staveb nezahrnují části budov a rozestavěné budovy.

III.

Údaje o vkladech, záznamech a poznámkách

a. Počty zápisů práv do katastru nemovitostí vkladem za rok 2012

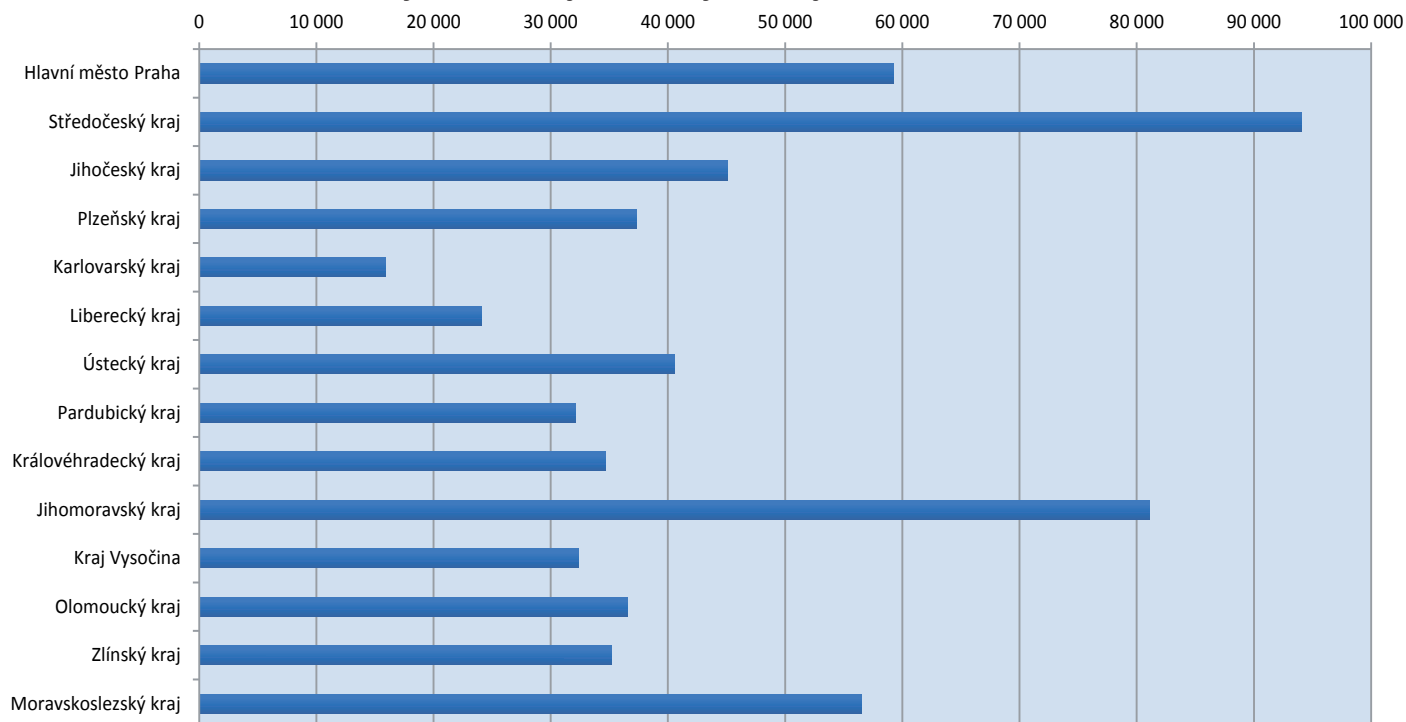
Katastrální úřad	Počet řízení	Počet předmětů řízení												
		celkem	vlastnické právo								zástavní právo	věcné břemeno	předkupní právo	ostatní
			k pozemk. celkem	ke staveb. parcelám	k budovám	k rozest. budovám	k jednotkám	k rozest. jednotk.	k vod. dílům	celkem	celkem	celkem	celkem	
Hlavní město Praha	59208	62885	39540	6969	2545	1729	114	37952	4672	0	18374	4373	590	8
Středočeský kraj	94017	99746	54071	71477	10467	7205	427	7673	737	4	26230	18776	657	12
Jihočeský kraj	45090	48356	27483	52397	5693	3849	119	4611	325	4	9288	10897	684	4
Plzeňský kraj	37317	39594	24271	42010	4582	3313	109	3274	363	5	8322	6716	285	0
Karlovarský kraj	15894	16962	10727	9083	1822	1348	21	2802	44	0	3836	2036	359	4
Liberecký kraj	24058	25228	14735	18106	3649	2807	41	2639	117	4	6287	3983	207	16
Ústecký kraj	40570	42898	26963	31403	5517	3695	31	4750	50	19	8808	6159	966	2
Pardubický kraj	32095	34259	20060	28204	4265	3246	58	3076	295	26	8333	5608	258	0
Královéhradecký kraj	34680	36771	22393	31871	4288	2770	53	3417	150	2	8334	5803	239	2
Jihomoravský kraj	81112	85611	54833	80946	10299	6285	260	12873	1449	8	18536	11375	863	4
Kraj Vysočina	32366	34880	20920	41404	5176	3047	65	2274	227	14	6686	6788	485	1
Olomoucký kraj	36565	38620	22923	31990	4569	2878	82	3971	427	0	8947	6423	327	0
Zlínský kraj	35221	39321	25223	45833	5074	3283	66	2446	292	2	7812	5905	381	0
Moravskoslezský kraj	56514	60188	31809	34807	5884	4396	120	7682	678	0	14264	13691	424	0
Česká republika	624707	665319	395951	526500	73830	49851	1566	99440	9826	88	154057	108533	6725	53

Poznámka:

Počet řízení - počet řízení, která byla ukončena provedením vkladu do katastru.

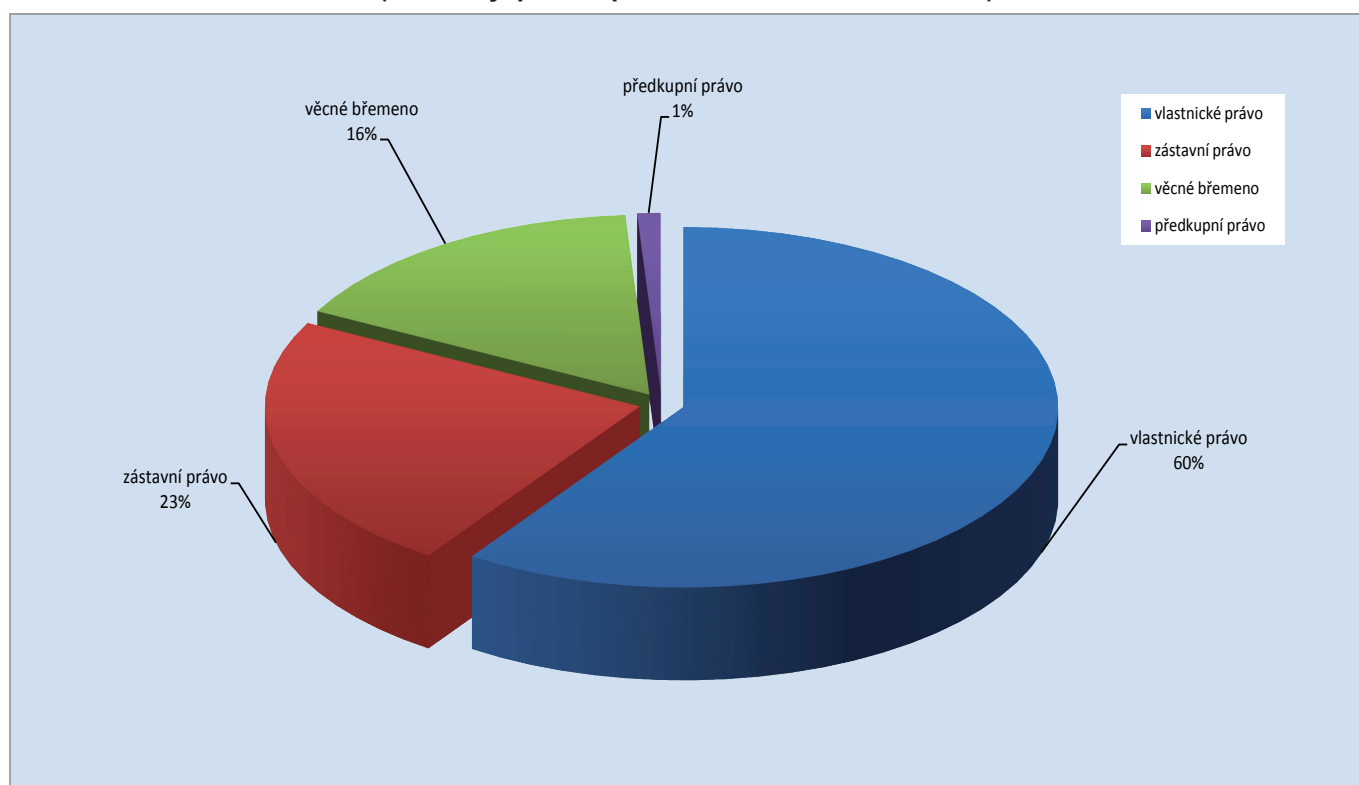
Celkem - údaj vypovídá o počtu předmětů řízení ve vztahu k jednotlivým řízením, nikoliv ve vztahu k nemovitostem.

Počty vkladů v jednotlivých krajích za rok 2012



Podíl práv zapisovaných vkladem za rok 2012

(celkový počet předmětů řízení: 665 319)



b. Počty zápisů práv do katastru nemovitostí záznamem za rok 2012

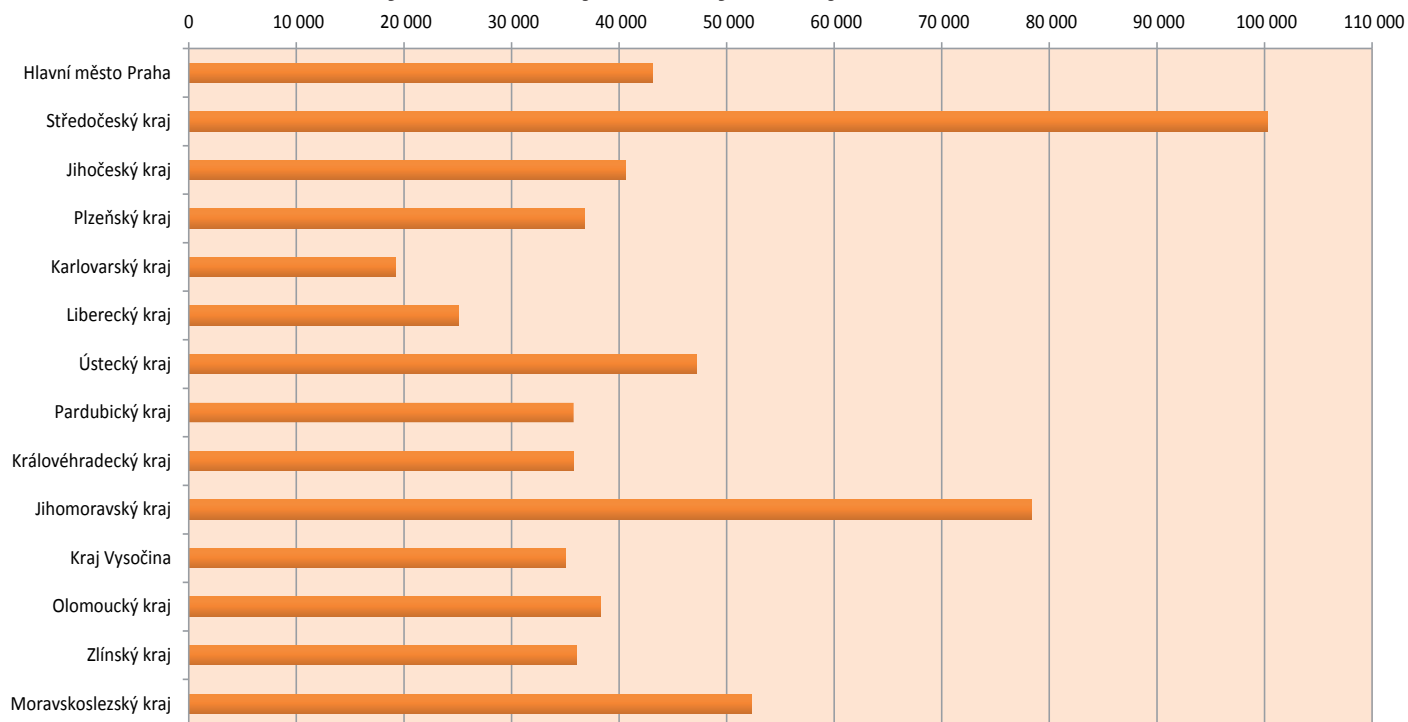
Katastrální úřad	Počet řízení	Počet předmětů řízení												
		celkem	vlastnické právo									výmaz zástavního práva	zápis jiných údajů KN	ostatní
			k pozemk. celkem	ke staveb. parcelám	k budovám	k rozest. budovám	k jednotkám	k rozest. jednotk.	k vod. dílům	celkem	celkem	celkem		
Hlavní město Praha	43069	44282	10601	7962	3538	3015	468	7105	341	6	27967	3789	1925	
Středočeský kraj	100269	105036	34910	88839	23349	18668	3328	1285	37	59	56808	7571	5747	
Jihočeský kraj	40632	46942	13181	73263	12004	10539	1125	545	3	52	22822	7802	3137	
Plzeňský kraj	36768	39990	11129	65112	10280	8790	801	212	3	41	19531	5958	3372	
Karlovarský kraj	19219	20192	3683	5266	1708	1481	190	85	45	14	12934	2056	1519	
Liberecký kraj	25083	25891	5534	7125	2527	2107	502	175	1	4	15956	3093	1308	
Ústecký kraj	47178	48864	10852	20852	5402	4398	664	294	0	33	30149	4457	3406	
Pardubický kraj	35776	37339	9777	20272	4229	4042	773	345	4	25	22051	3200	2311	
Královéhradecký kraj	35809	38873	9805	14590	4490	3267	726	373	3	41	21380	4429	3259	
Jihomoravský kraj	78357	84690	28875	58471	13927	11166	1698	2283	255	48	43749	7292	4774	
Kraj Vysočina	34999	40181	10891	56565	11539	10173	775	396	29	124	17533	8186	3571	
Olomoucký kraj	38283	39652	9976	13566	3841	3015	748	844	151	25	23762	3334	2580	
Zlínský kraj	36048	38502	9973	49936	5474	4554	626	492	4	30	20501	5467	2561	
Moravskoslezský kraj	52296	54938	14473	19707	6839	5217	1405	322	17	19	30562	6087	3816	
Česká republika	623786	665372	183660	501526	109147	90432	13829	14756	893	521	365705	72721	43286	

Poznámka:

Počet řízení - počet řízení, která byla ukončena provedením záznamu nebo zápisu jiného údaje do katastru.

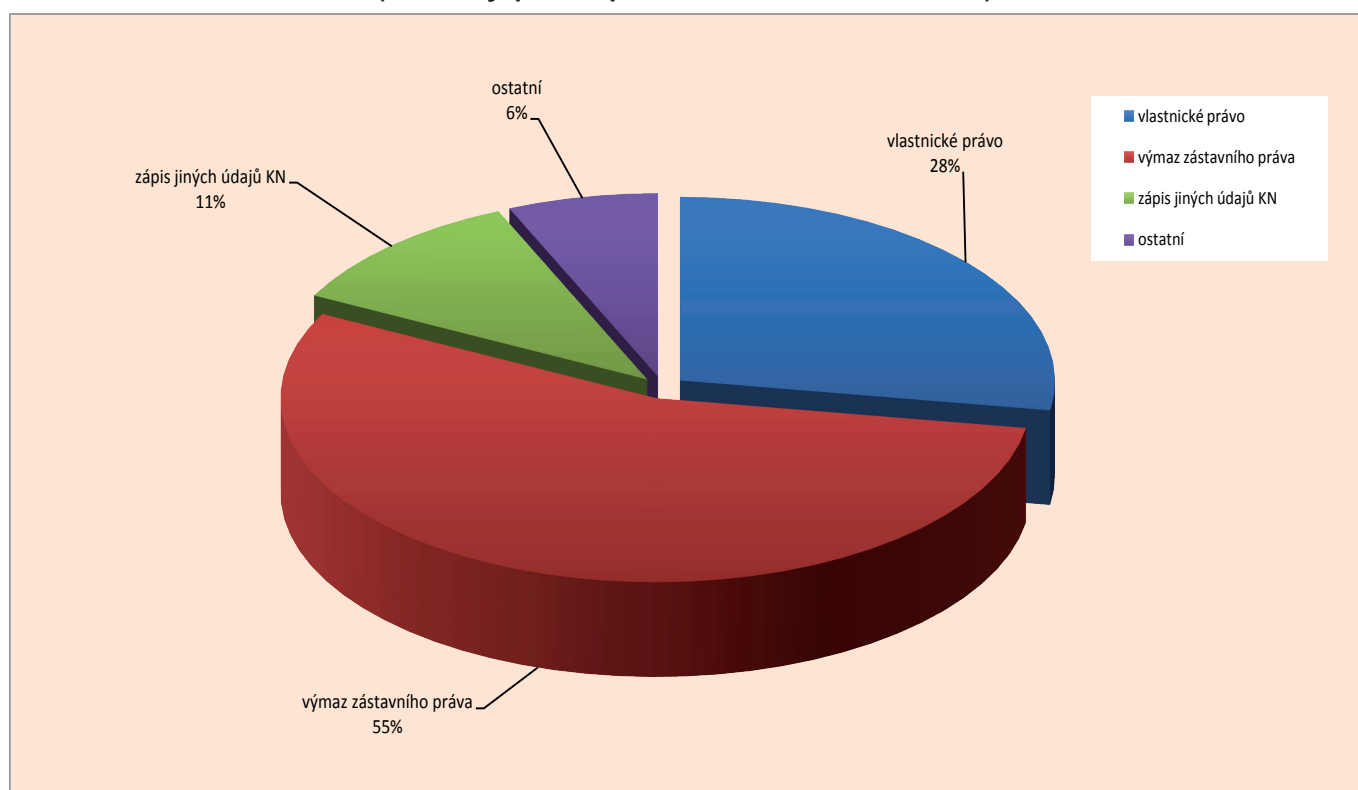
Celkem - údaj vypovídá o počtu předmětů řízení ve vztahu k jednotlivým řízením, nikoliv ve vztahu k nemovitostem.

Počty záznamů v jednotlivých krajích za rok 2012



Podíl práv zapisovaných záznamem za rok 2012

(celkový počet předmětů řízení: 665 372)



c. Počty zápisů poznámek do katastru nemovitostí za rok 2012

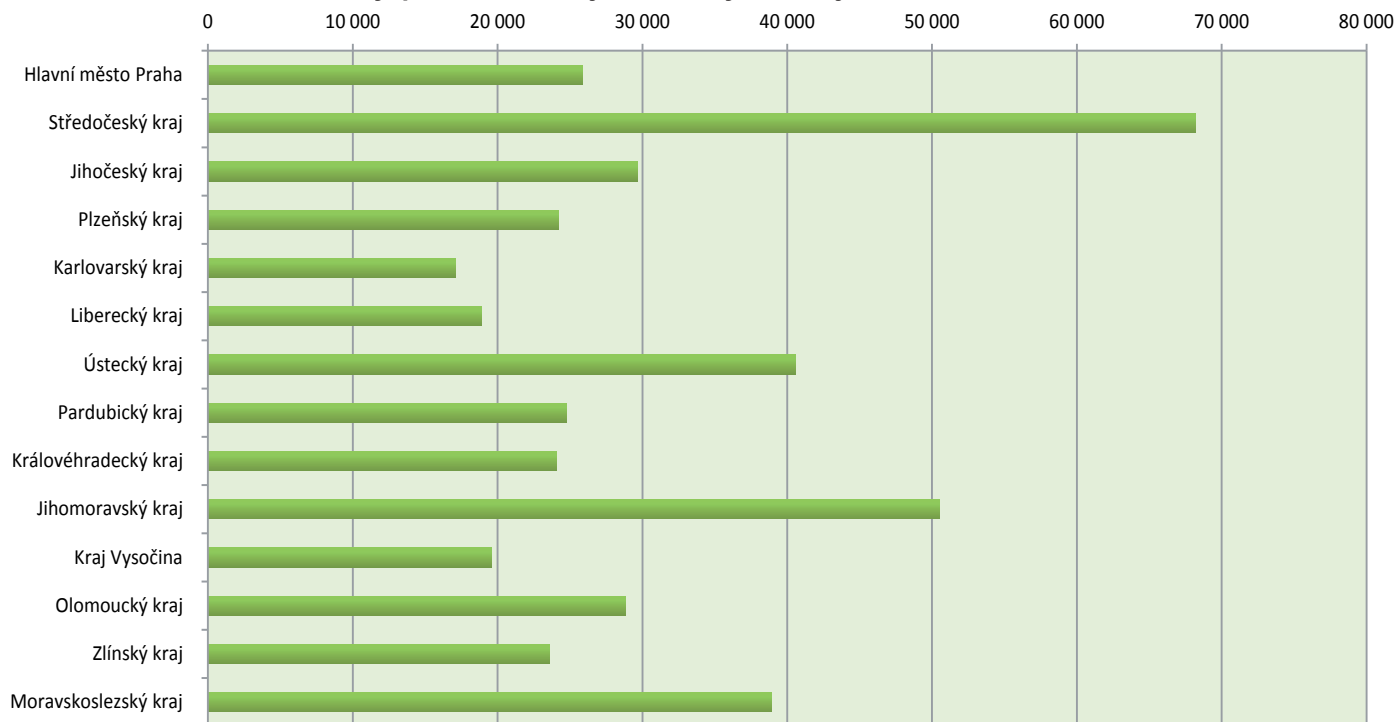
Katastrální úřad	Počet řízení	Počet zápisů									
		celkem		nařízení exekuce		podaný žalobní návrh		exekuční příkaz k prodeji nemovitosti		úpadek a konkurz	
		zápis	výmaz	zápis	výmaz	zápis	výmaz	zápis	výmaz	zápis	výmaz
Hlavní město Praha	25858	17663	9111	10817	5526	80	213	4466	2862	222	16
Středočeský kraj	68185	47913	24188	17316	8535	223	294	20622	10253	233	38
Jihočeský kraj	29639	21812	11004	8053	4378	104	64	8959	4692	182	29
Plzeňský kraj	24196	17384	8075	7037	3450	39	49	7687	3856	149	21
Karlovarský kraj	17059	13412	4153	6131	2295	11	14	5133	1986	122	6
Liberecký kraj	18895	13911	5556	5777	2562	24	48	5781	2980	144	18
Ústecký kraj	40602	31990	9945	12916	4900	70	131	12368	4577	324	33
Pardubický kraj	24787	18996	8066	5439	2482	35	38	6324	2916	311	21
Královéhradecký kraj	24097	18196	7730	5954	2911	18	28	6919	3253	407	37
Jihomoravský kraj	50496	36660	16285	14498	7535	122	224	15986	7383	286	63
Kraj Vysočina	19569	13973	6451	5063	2404	63	74	5948	2719	50	44
Olomoucký kraj	28860	22266	9824	7184	3448	63	51	8420	4140	84	13
Zlínský kraj	23584	16999	8538	5943	3353	87	96	7410	3882	78	9
Moravskoslezský kraj	38940	28493	12845	11347	5429	75	104	11529	5842	449	47
Česká republika	434767	319668	141771	123475	59208	1014	1428	127552	61341	3041	395

Poznámka:

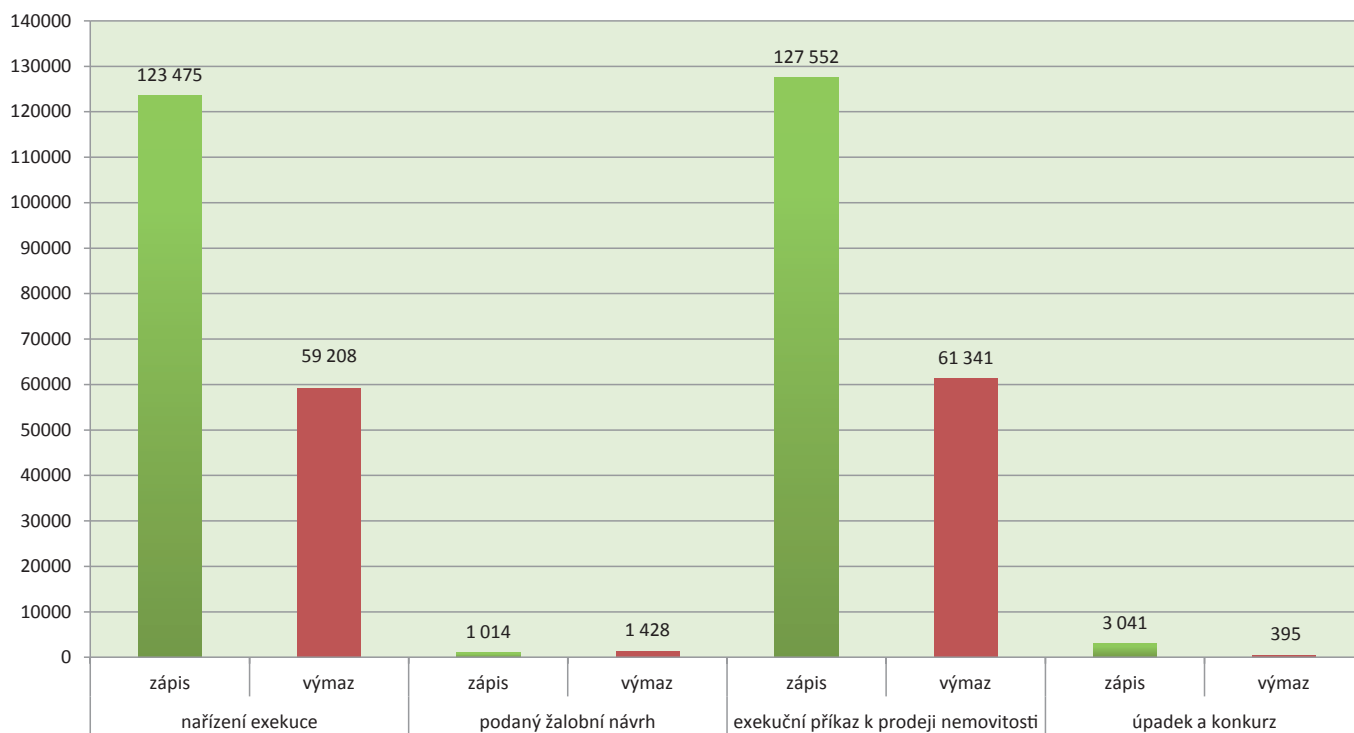
Počet řízení - počet řízení, v rámci kterých byl proveden zápis poznámky.

Úpadek a konkurz - poznámky vyznačované v souvislosti s konkurzním a insolvenčním řízením.

Počty poznámek v jednotlivých krajích za rok 2012



Podíl poznámek: zápis, výmaz, za rok 2012 (z celkového počtu řízení: 434 767)



Souhrnné přehledy o půdním fondu z údajů katastru nemovitostí České republiky
1. vydání

Zpracoval a vydal Český úřad zeměměřický a katastrální, Pod sídlištěm 9, 182 11 Praha 8.

Vytiskl Zeměměřický úřad, Pod sídlištěm 9, 182 11 Praha 8.

Vydáno v březnu 2013. Vychází jedenkrát ročně. EP 2013.

ISSN 1804-2422

© Český úřad zeměměřický a katastrální, 2013

ISBN 978-80-86918-67-9



9 788086 918679

ISSN 1804-2422