

**Souhrnné přehledy
o půdním fondu z údajů
katastru nemovitostí
České republiky**



ČESKÝ ÚŘAD ZEMĚMĚŘICKÝ A KATASTRÁLNÍ



**SOUHRNNÉ PŘEHLEDY
O PŮDNÍM FONDU Z ÚDAJŮ
KATASTRU NEMOVITOSTÍ
ČESKÉ REPUBLIKY**

Stav ke dni 31. prosince 2013

PRAHA 2014

ISBN 978-80-86918-69-3

ISSN 1804-2422

OBSAH

Str.

Úvod	5
Přehled správního rozdělení ČR podle krajů a okresů 1 : 2 000 000	6
Přehled obcí s rozšířenou působností podle krajů 1 : 1 000 000	7
I. Souhrnné přehledy o půdním fondu z údajů katastru nemovitostí	
1. Stav a vývoj půdního fondu ČR	
a. Změny jednotlivých druhů pozemků za rok 2013	16
b. Vývoj jednotlivých druhů pozemků zemědělské půdy a lesních pozemků od roku 1966	17
c. Přírůstky a úbytky orné půdy a jejich přesun do jiných druhů pozemků za rok 2013	18
d. Výměra zemědělské a orné půdy v ČR na 1 obyvatele k 31. 12. 2013	19
e. Vývoj podílu výměry zemědělské a orné půdy v ČR na 1 obyvatele v letech 1936 - 2013	19
f. Podíl zemědělské půdy v procentech v jednotlivých okresech ČR v roce 2013	20
g. Podíl lesních pozemků v procentech v jednotlivých okresech ČR v roce 2013	21
2. Úhrnné hodnoty druhů pozemků	
a. Úhrnné hodnoty druhů pozemků v členění po obcích s rozšířenou působností k 31. 12. 2013	24
CZ 010 kraj Hlavní město Praha	24
CZ 020 Středočeský kraj	25
CZ 031 Jihočeský kraj	26
CZ 032 Plzeňský kraj	27
CZ 041 Karlovarský kraj	28
CZ 042 Ústecký kraj	29
CZ 051 Liberecký kraj	30
CZ 052 Královéhradecký kraj	31
CZ 053 Pardubický kraj	32
CZ 063 Kraj Vysočina	33
CZ 064 Jihomoravský kraj	34
CZ 071 Olomoucký kraj	35
CZ 072 Zlínský kraj	36
CZ 080 Moravskoslezský kraj	37
Česká republika - přehled po krajích	38
b. Úhrnné hodnoty druhů pozemků v členění po okresech k 31. 12. 2013	39
CZ 010 kraj Hlavní město Praha	39
CZ 020 Středočeský kraj	39
CZ 031 Jihočeský kraj	40
CZ 032 Plzeňský kraj	40
CZ 041 Karlovarský kraj	41
CZ 042 Ústecký kraj	41
CZ 051 Liberecký kraj	42
CZ 052 Královéhradecký kraj	42
CZ 053 Pardubický kraj	43
CZ 063 Kraj Vysočina	43
CZ 064 Jihomoravský kraj	44
CZ 071 Olomoucký kraj	44
CZ 072 Zlínský kraj	45
CZ 080 Moravskoslezský kraj	45
Česká republika - přehled po krajích	46
c. Podíl zemědělské půdy a nezemědělských pozemků v ČR k 31. 12. 2013	47
d. Rozčlenění zemědělské půdy k 31. 12. 2013	47
e. Rozčlenění druhů pozemků podle způsobů využití k 31. 12. 2012 a k 31. 12. 2013	48
II. Počty objektů evidovaných v katastru nemovitostí	
a. Vývoj počtu objektů za rok 2013	52
b. Vývoj (přírůstek/úbytek) počtu objektů v ISKN od roku 2004	53

c. Počty objektů v členění po obcích s rozšířenou působností k 31. 12. 2013	54
CZ 010 kraj Hlavní město Praha	54
CZ 020 Středočeský kraj	55
CZ 031 Jihočeský kraj	56
CZ 032 Plzeňský kraj	57
CZ 041 Karlovarský kraj	58
CZ 042 Ústecký kraj	59
CZ 051 Liberecký kraj	60
CZ 052 Královéhradecký kraj	61
CZ 053 Pardubický kraj	62
CZ 063 Kraj Vysočina	63
CZ 064 Jihomoravský kraj	64
CZ 071 Olomoucký kraj	65
CZ 072 Zlínský kraj	66
CZ 080 Moravskoslezský kraj	67
Česká republika - přehled po krajích	68
d. Počty objektů v členění po okresech k 31. 12. 2013	69
CZ 010 kraj Hlavní město Praha	69
CZ 020 Středočeský kraj	69
CZ 031 Jihočeský kraj	70
CZ 032 Plzeňský kraj	70
CZ 041 Karlovarský kraj	71
CZ 042 Ústecký kraj	71
CZ 051 Liberecký kraj	72
CZ 052 Královéhradecký kraj	72
CZ 053 Pardubický kraj	73
CZ 063 Kraj Vysočina	73
CZ 064 Jihomoravský kraj	74
CZ 071 Olomoucký kraj	74
CZ 072 Zlínský kraj	75
CZ 080 Moravskoslezský kraj	75
Česká republika - přehled po krajích	76

III. Údaje o vkladech, záznamech a poznámkách

a. Počty zápisů práv do katastru nemovitostí vkladem za rok 2013	78
Počty vkladů v jednotlivých krajích za rok 2013	79
Podíl práv zapisovaných vkladem za rok 2013	79
b. Počty zápisů práv do katastru nemovitostí záznamem za rok 2013	80
Počty záznamů v jednotlivých krajích za rok 2013	81
Podíl práv zapisovaných záznamem za rok 2013	81
c. Počty zápisů poznámek do katastru nemovitostí za rok 2013	82
Počty poznámek v jednotlivých krajích za rok 2013	83
Podíl poznámek: zápis, výmaz, za rok 2013	83

Úvod

Katastr nemovitostí byl zřízen k 1. lednu 1993 zákonem č. 344/1992 Sb., o katastru nemovitostí České republiky (katastrální zákon), a navázal na dosavadní evidenci nemovitostí, která byla vedena na území České republiky od roku 1964. Od 1. ledna 2014 nabývá účinnosti nový katastrální zákon č. 256/2013 Sb., kterým jsou do katastru nemovitostí promítnuty rozsáhlé změny, které přinesl nový občanský zákoník.

Správu katastru nemovitostí vykonává Český úřad zeměměřický a katastrální jako ústřední orgán státní správy a katastrální úřady jako územní orgány státní správy.

Katastr nemovitostí je zdrojem informací, které slouží k ochraně práv k nemovitostem, pro daňové a poplatkové účely, k ochraně životního prostředí, zemědělského půdního fondu, pozemků určených k plnění funkcí lesa, nerostného bohatství, kulturních památek, pro rozvoj území, k oceňování nemovitostí, pro účely vědecké, hospodářské a statistické a dále pro tvorbu dalších informačních systémů sloužících k těmto účelům. Katastr nemovitostí poskytuje i základní údaje o územním členění státu, zejména výměry územních správních jednotek (obcí, okresů, krajů) a údaje o rozčlenění půdního fondu v těchto jednotkách.

Rozčlenění půdního fondu se provádí podle jednotlivých druhů pozemků (orná půda, chmelnice, vinice, zahrada, ovocný sad, trvalý travní porost, lesní pozemek, vodní plocha, zastavěná plocha a nádvoří, ostatní plocha).

Český úřad zeměměřický a katastrální provedl k 31. prosinci 2013 sumarizaci úhrnných hodnot druhů pozemků podle údajů katastru nemovitostí. Výsledky této sumarizace za jednotlivé okresy a kraje jsou uvedeny v této publikaci.

Publikované údaje jsou uspořádány do 3 skupin označených vždy římskými číslicemi I až III.

Skupina I. – se sestává ze 2 částí: první obsahuje tabulky a grafy, které vyjadřují stav a vývoj půdního fondu podle údajů katastru nemovitostí k 31. prosinci 2013. Meziroční změny v celkových výměrách vyplývají z postupného zavádění obnoveného katastrálního operátu do katastru nemovitostí. Údaje o počtu obyvatel byly převzaty z údajů Českého statistického úřadu (počty obyvatel v obcích ČR k 1. 1. 2013). Druhá část obsahuje úhrnné hodnoty druhů pozemků podle stavu k 31. prosinci 2013 a jejich podrobnější členění podle způsobu využití. Druhy pozemků a jejich charakteristiky jsou uvedeny v příloze 1 k vyhlášce č. 26/2007 Sb., kterou se provádí zákon č. 265/1992 Sb., o zápisech vlastnických a jiných věcných práv k nemovitostem, ve znění pozdějších předpisů, a zákon č. 344/1992 Sb., o katastru nemovitostí České republiky (katastrální zákon), ve znění pozdějších předpisů (katastrální vyhláška), ve znění vyhlášky č. 164/2009 Sb. Způsoby využití pozemku jsou uvedeny v příloze 2 katastrální vyhlášky.

Skupina II. – obsahuje počty objektů evidovaných v katastru nemovitostí k 31. prosinci 2013, tj. obcí, částí obcí, katastrálních území, parcel katastru nemovitostí (KN), parcel ve zjednodušené evidenci (ZE), budov s čísly popisnými, s čísly evidenčními a bez čísel, vodních děl, bytů a nebytových prostorů (jednotek), vlastníků a listů vlastnictví.

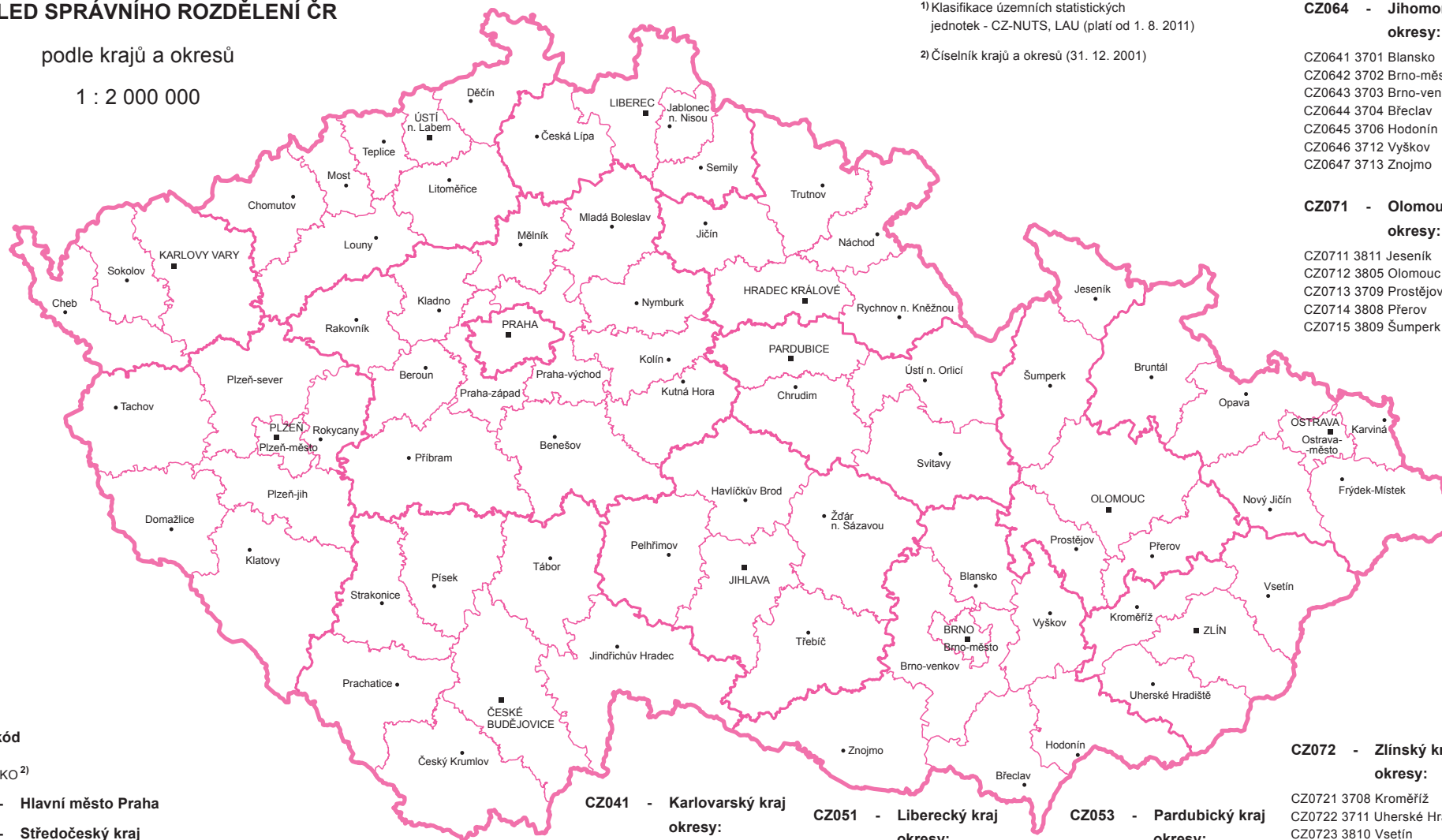
Skupina III. – obsahuje přehled počtu vkladů, záznamů a poznámek za rok 2013 v podrobnějším členění vkladů a záznamů podle předmětů řízení, u vlastnického práva rozčleněné podle typů nemovitostí (parcely pozemkové, stavební, budovy, rozestavěné budovy, jednotky, rozestavěné jednotky, vodní díla). Poznámky jsou členěny podle druhu poznámky (nařízení exekuce, podaný žalobní návrh, exekuční příkaz k prodeji nemovitosti, úpadek a konkurz) a dále podle toho, zda se jedná o zápis nebo výmaz poznámky.

Upozornění: drobné nesoulady na posledních místech čísel, která znamenají výměru v hektarech, jsou způsobeny zaokrouhlováním.

PŘEHLED SPRÁVNÍHO ROZDĚLENÍ ČR

podle krajů a okresů

1 : 2 000 000



Číselný kód
NUTS¹⁾
LAU ČKO²⁾

CZ010 - Hlavní město Praha

CZ020 - Středočeský kraj
okresy:

CZ0201 3201 Benešov
CZ0202 3202 Beroun
CZ0203 3203 Kladno
CZ0204 3204 Kolín
CZ0205 3205 Kutná Hora
CZ0206 3206 Mělník
CZ0207 3207 Mladá Boleslav
CZ0208 3208 Nymburk
CZ0209 3209 Praha-východ
CZ020A 3210 Praha-západ
CZ020B 3211 Příbram
CZ020C 3212 Rakovník

CZ031 - Jihočeský kraj
okresy:

CZ0311 3301 České Budějovice
CZ0312 3302 Český Krumlov
CZ0313 3303 Jindřichův Hradec
CZ0314 3305 Písek
CZ0315 3306 Prachatice
CZ0316 3307 Strakonice
CZ0317 3308 Tábor

CZ032 - Plzeňský kraj
okresy:

CZ0321 3401 Domažlice
CZ0322 3404 Klatovy
CZ0323 3405 Plzeň-město
CZ0324 3406 Plzeň-jih
CZ0325 3407 Plzeň-sever
CZ0326 3408 Rokycany
CZ0327 3410 Tachov

CZ041 - Karlovarský kraj
okresy:

CZ0411 3402 Cheb
CZ0412 3403 Karlovy Vary
CZ0413 3409 Sokolov

CZ042 - Ústecký kraj
okresy:

CZ0421 3502 Děčín
CZ0422 3503 Chomutov
CZ0423 3506 Litoměřice
CZ0424 3507 Louny
CZ0425 3508 Most
CZ0426 3509 Teplice
CZ0427 3510 Ústí nad Labem

CZ051 - Liberecký kraj
okresy:

CZ0511 3501 Česká Lípa
CZ0512 3504 Jablonec nad Nisou
CZ0513 3505 Liberec
CZ0514 3608 Semily

CZ052 - Královéhradecký kraj
okresy:

CZ0521 3602 Hradec Králové
CZ0522 3604 Jičín
CZ0523 3605 Náchod
CZ0524 3607 Rychnov nad Kněžnou
CZ0525 3610 Trutnov

CZ053 - Pardubický kraj
okresy:

CZ0531 3603 Chrudim
CZ0532 3606 Pardubice
CZ0533 3609 Svitavy
CZ0534 3611 Ústí nad Orlicí

CZ063 - Kraj Vysočina
okresy:

CZ0631 3601 Havlíčkův Brod
CZ0632 3707 Jihlava
CZ0633 3304 Pelhřimov
CZ0634 3710 Třebíč
CZ0635 3714 Žďár nad Sázavou

CZ064 - Jihomoravský kraj
okresy:

CZ0641 3701 Blansko
CZ0642 3702 Brno-město
CZ0643 3703 Brno-venkov
CZ0644 3704 Břeclav
CZ0645 3706 Hodonín
CZ0646 3712 Vyškov
CZ0647 3713 Znojmo

CZ071 - Olomoucký kraj
okresy:

CZ0711 3811 Jeseník
CZ0712 3805 Olomouc
CZ0713 3709 Prostějov
CZ0714 3808 Přerov
CZ0715 3809 Šumperk

CZ072 - Zlínský kraj
okresy:

CZ0721 3708 Kroměříž
CZ0722 3711 Uherské Hradiště
CZ0723 3810 Vsetín
CZ0724 3705 Zlín

CZ080 - Moravskoslezský kraj
okresy:

CZ0801 3801 Bruntál
CZ0802 3802 Frydek-Místek
CZ0803 3803 Karviná
CZ0804 3804 Nový Jičín
CZ0805 3806 Opava
CZ0806 3807 Ostrava-město

PŘEHLED OBCÍ S ROZŠÍŘENOU PŮSOBNOSTÍ

podle krajů: Hlavní město Praha, Středočeský kraj

1 : 1 000 000

CZ010 - Hlavní město Praha

CZ020 - Středočeský kraj

Benešov
Beroun
Brandýs nad Labem-Stará Boleslav
Čáslav
Černošice
Český Brod
Dobříš
Hořovice
Kladno
Kolín
Kralupy nad Vltavou
Kutná Hora
Lysá nad Labem
Mělník
Mladá Boleslav
Mnichovo Hradiště
Neratovice
Nymburk
Poděbrady
Příbram
Rakovník
Říčany
Sedlčany
Slaný
Vlašim
Votice



PŘEHLED OBCÍ S ROZŠÍŘENOU PŮSOBNOSTÍ

podle krajů: Jihočeský kraj, Kraj Vysočina

1 : 1 000 000



CZ031 - Jihočeský kraj

- Blatná
- České Budějovice
- Český Krumlov
- Dačice
- Jindřichův Hradec
- Kaplice
- Milevsko
- Písek
- Prachatice
- Soběslav
- Strakonice
- Tábor
- Trhové Sviny
- Třeboň
- Týn nad Vltavou
- Vimperk
- Vodňany

CZ063 - Kraj Vysočina

- Bystrice nad Pernštejnem
- Havlíčkův Brod
- Humpolec
- Chotěboř
- Jihlava
- Moravské Budějovice
- Náměšť nad Oslavou
- Nové Město na Moravě
- Pacov
- Pelhřimov
- Světlá nad Sázavou
- Telč
- Třebíč
- Velké Meziříčí
- Žďár nad Sázavou

PŘEHLED OBCÍ S ROZŠÍŘENOU PŮSOBNOSTÍ

podle krajů: Plzeňský kraj, Karlovarský kraj

1 : 1 000 000



CZ032 - Plzeňský kraj

Blovice
Domažlice
Horažďovice
Horšovský Týn
Klatovy
Kralovice
Nepomuk
Nýřany
Plzeň
Přeštice
Rokycany
Stod
Stříbro
Sušice
Tachov

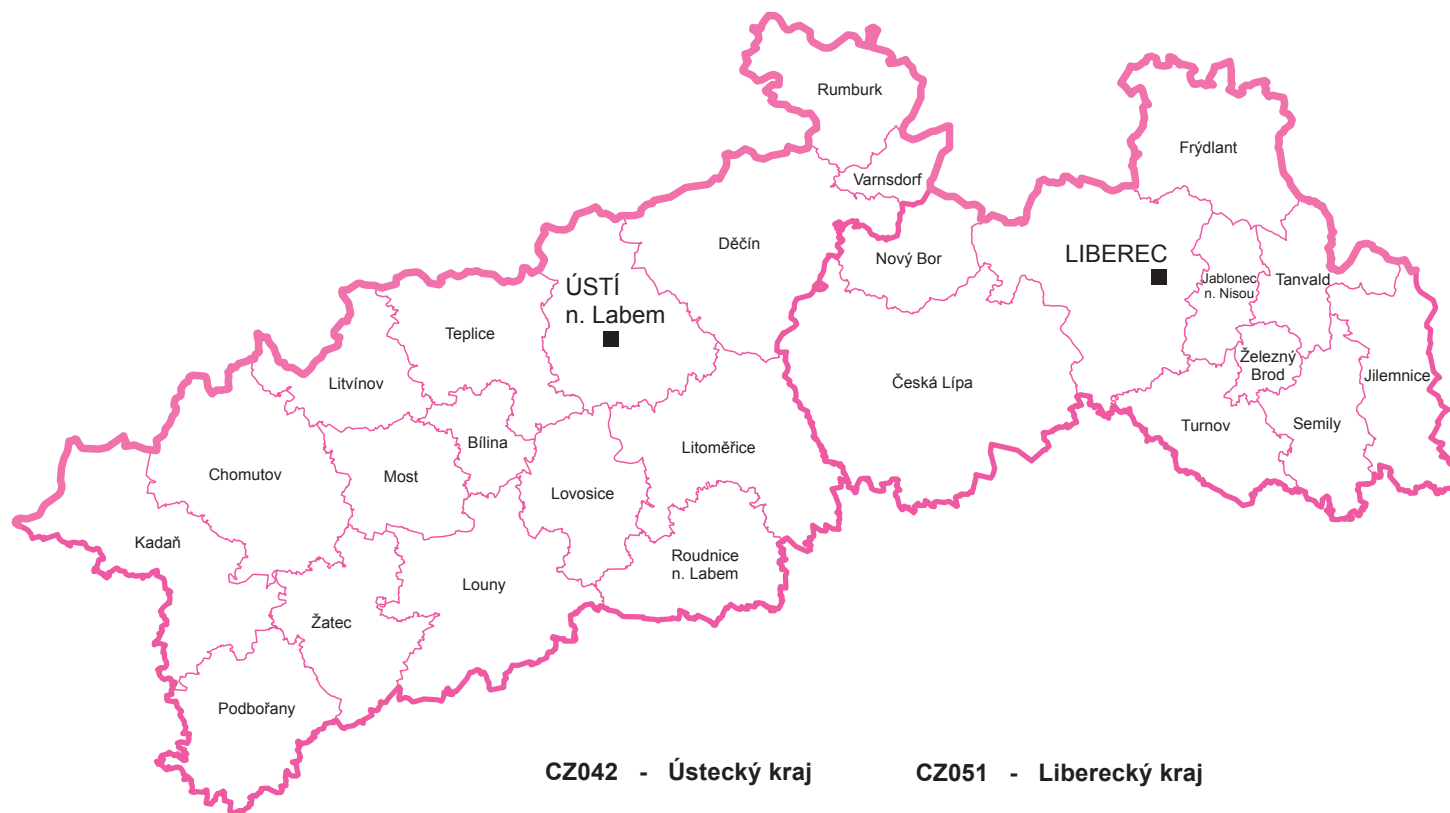
CZ041 - Karlovarský kraj

Aš
Cheb
Karlovy Vary
Kraslice
Mariánské Lázně
Ostrov
Sokolov

PŘEHLED OBCÍ S ROZŠÍŘENOU PŮSOBNOSTÍ

podle krajů: Ústecký kraj, Liberecký kraj

1 : 1 000 000



CZ042 - Ústecký kraj

Bílina
Děčín
Chomutov
Kadaň
Litoměřice
Litvínov
Louny
Lovosice
Most
Podbořany
Roudnice nad Labem
Rumburk
Teplice
Ústí nad Labem
Varnsdorf
Žatec

CZ051 - Liberecký kraj

Česká Lípa
Frýdlant
Jablonec nad Nisou
Jilemnice
Liberec
Nový Bor
Semily
Tanvald
Turnov
Železný Brod

PŘEHLED OBCÍ S ROZŠÍŘENOU PŮSOBNOSTÍ

podle krajů: Královéhradecký kraj, Pardubický kraj

1 : 1 000 000



CZ052 - Královéhradecký kraj

Broumov
Dobruška
Dvůr Králové nad Labem
Hořice
Hradec Králové
Jaroměř
Jičín
Kostelec nad Orlicí
Náchod
Nová Paka
Nové Město nad Metují
Nový Bydžov
Rychnov nad Kněžnou
Trutnov
Vrchlabí

CZ053 - Pardubický kraj

Česká Třebová
Hlinsko
Holice
Chrudim
Králíky
Lanškroun
Litomyšl
Moravská Třebová
Pardubice
Polička
Přebouč
Svitavy
Ústí nad Orlicí
Vysoké Mýto
Žamberk

PŘEHLED OBCÍ S ROZŠÍŘENOU PŮSOBNOSTÍ

podle krajů: Jihomoravský kraj, Zlínský kraj

1 : 1 000 000



CZ064 - Jihomoravský kraj

- Blansko
- Boskovice
- Brno
- Břeclav
- Bučovice
- Hodonín
- Hustopeče
- Ivančice
- Kuřim
- Kyjov
- Mikulov
- Moravský Krumlov
- Pohořelice
- Rosice
- Slavkov u Brna
- Šlapanice
- Tišnov
- Veselí nad Moravou
- Vyškov
- Znojmo
- Židlochovice

1 - Šlapanice
2 - Hodonín

CZ072 - Zlínský kraj

- Bystřice pod Hostýnem
- Holešov
- Kroměříž
- Luhačovice
- Otrokovice
- Rožnov pod Radhoštěm
- Uherské Hradiště
- Uherský Brod
- Valašské Klobouky
- Valašské Meziříčí
- Vizovice
- Vsetín
- Zlín

PŘEHLED OBCÍ S ROZŠÍŘENOU PŮSOBNOSTÍ

podle krajů: Olomoucký kraj, Moravskoslezský kraj

1 : 1 000 000



CZ071 - Olomoucký kraj

Hranice
Jeseník
Konice
Lipník nad Bečvou
Litovel
Mohelnice
Olomouc
Prostějov
Přerov
Šternberk
Šumperk
Uničov
Zábřeh

CZ080 - Moravskoslezský kraj

Bilovec
Bohumín
Bruntál
Český Těšín
Frenštát pod Radhoštěm
Frýdek-Místek
Frýdlant nad Ostravicí
Havířov
Hlučín
Jablunkov
Karviná
Kopřivnice
Kravaře
Krnov
Nový Jičín
Odry
Opava
Orlová
Ostrava
Rýmařov
Třinec
Vítkov

I.

Souhrnné přehledy o půdním fondu z údajů katastru nemovitostí

1. Stav a vývoj půdního fondu

a. Změny jednotlivých druhů pozemků v roce 2013 za ČR (v hektarech)

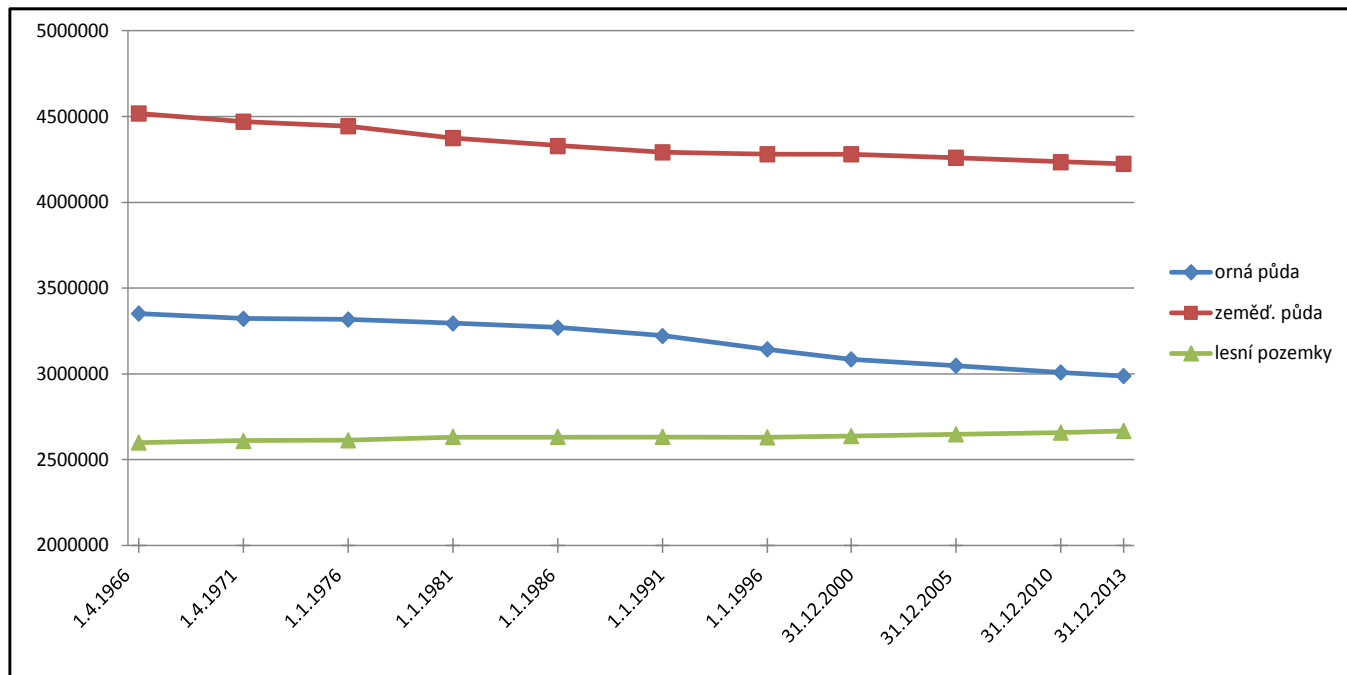
Druh pozemku	Údaje k 31. 12. 2012					Údaje k 31. 12. 2013					Rozdíl	
	Výměra		Parcely		Průměr. parcela	Výměra		Parcely		Průměr. parcela	Výměra	Parcely
	ha	v %	počet	v %	ha	ha	v %	počet	v %	ha	ha	počet
orná půda	2993236	37,95	4037294	19,78	0,74	2985792	37,86	4347891	20,67	0,69	-7444	310597
chmelnice	10355	0,13	18125	0,09	0,57	10312	0,13	19895	0,09	0,52	-43	1770
vinice	19562	0,25	87777	0,43	0,22	19652	0,25	89064	0,42	0,22	90	1287
zahrada	163320	2,07	2584209	12,66	0,06	163476	2,07	2597265	12,35	0,06	156	13056
ovocný sad	46393	0,59	90383	0,44	0,51	46172	0,59	94941	0,45	0,49	-221	4558
trvalý travní porost	991523	12,57	2497115	12,24	0,40	994461	12,61	2618937	12,45	0,38	2938	121822
zemědělská půda	4224389	53,56	9314903	45,65	0,45	4219867	53,51	9767993	46,44	0,43	-4522	453090
lesní pozemek	2661889	33,75	1434004	7,03	1,86	2663731	33,77	1475596	7,02	1,81	1842	41592
vodní plocha	163965	2,08	568205	2,78	0,29	164377	2,08	596140	2,83	0,28	412	27935
zastavěná plocha a nádvoří	131800	1,67	4294012	21,04	0,03	132090	1,67	4261113	20,26	0,03	290	-32899
ostatní plocha	704577	8,93	4795195	23,50	0,15	706642	8,96	4931823	23,45	0,14	2065	136628
nezemědělská půda	3662231	46,44	11091416	54,35	0,33	3666840	46,49	11264672	53,56	0,33	4609	173256
celkem	7886619	100,00	20406319	100,00	0,39	7886707	100,00	21032665	100,00	0,37	88	626346

Poznámka:

Rozdíl v celkové výměře je způsoben obnovou katastrálního operátu v jiné souřadnicové soustavě.

b. Vývoj jednotlivých druhů pozemků zemědělské půdy a lesních pozemků od roku 1966 (v hektarech)

Stav ke dni	Druh pozemku								
	orná půda	chmelnice	vinice	zahrada	ovocný sad	louka	pastvina	zeměd. půda	lesní pozemek
						trvalý travní porost			
1. 4. 1966	3351570	9427	7984	146960	48092	658306	291794	4514133	2599628
1. 4. 1971	3320179	8991	9725	147354	54101	640770	288643	4469763	2608445
1. 1. 1976	3316341	10162	12409	148785	54428	615281	286106	4443512	2612461
1. 1. 1981	3293392	10612	15008	150969	53539	577572	273230	4374322	2623807
1. 1. 1986	3268974	11213	16226	155284	52663	566736	256351	4327447	2626059
1. 1. 1991	3219030	11315	15821	157747	51079	576506	255989	4287487	2629483
1. 1. 1996	3142642	11427	15633	158697	50091	629691	271642	4279823	2630129
31. 12. 2000	3082383	11232	15574	160609	49008	961070		4279876	2637289
31. 12. 2005	3047249	10967	18670	161811	46994	973789		4259480	2647416
31. 12. 2010	3008090	10552	19434	163010	46556	985859		4233501	2657376
31. 12. 2013	2985792	10312	19652	163476	46172	994461		4219867	2663731



Graf vývoje orné půdy, zemědělské půdy a lesních pozemků (v hektarech)

c. Přírůstky a úbytky orné půdy a jejich přesun do jiných druhů pozemků za rok 2013 (v hektarech)

Přírůstky orné půdy

Kraj	Přírůstky orné půdy	chmelnice	vinice	zahrada	ovocný sad	trvalý travní porost	lesní pozemek	vodní plocha	zastav. plocha a nádvoří	ostatní plocha
Hlavní město Praha	1,97	0	0	-0,58	-0,01	-0,16	-0,04	-0,04	-0,21	-0,75
Středočeský kraj	177,02	-12,06	0	-2,74	-8,11	-65,00	-8,59	-3,47	-8,64	-62,76
Jihočeský kraj	69,20	0	0	-1,46	-0,30	-41,10	-5,38	-3,35	-0,85	-5,69
Plzeňský kraj	80,15	0	0	-0,66	-2,04	-42,85	-10,39	-3,52	-6,41	-13,37
Karlovarský kraj	15,73	0	0	-0,12	-0,01	-12,48	-0,04	-0,75	-0,57	-1,72
Ústecký kraj	64,05	-3,60	0	-0,60	-5,06	-4,11	-2,52	-4,78	-1,54	-41,51
Liberecký kraj	28,88	0	0	-0,04	0,00	-3,16	-23,72	-0,19	-0,58	-0,67
Královéhradecký kraj	110,07	0	0	-0,34	-53,87	-46,46	-1,25	-1,15	-3,07	-3,74
Pardubický kraj	82,99	0	0	-0,07	-0,03	-70,15	-2,59	-0,73	-1,01	-8,16
Kraj Vysočina	49,76	0	0	-0,55	-0,01	-22,88	-6,15	-0,86	-1,99	-16,29
Jihomoravský kraj	49,53	0	-4,12	-0,91	-5,26	-4,03	-5,63	-2,04	-8,24	-16,39
Olomoucký kraj	55,49	-0,06	0	-0,59	-33,72	-4,56	-4,28	-1,62	-0,51	-8,97
Zlínský kraj	10,12	0	-0,04	-0,32	-0,01	-1,45	-0,66	-0,53	-1,92	-4,58
Moravskoslezský kraj	13,90	0	0	-0,31	-0,02	-6,01	-0,93	-0,73	-0,94	-4,11
Česká republika	808,86	-15,72	-4,16	-9,31	-108,45	-324,41	-72,18	-23,76	-36,48	-188,70

Úbytky orné půdy

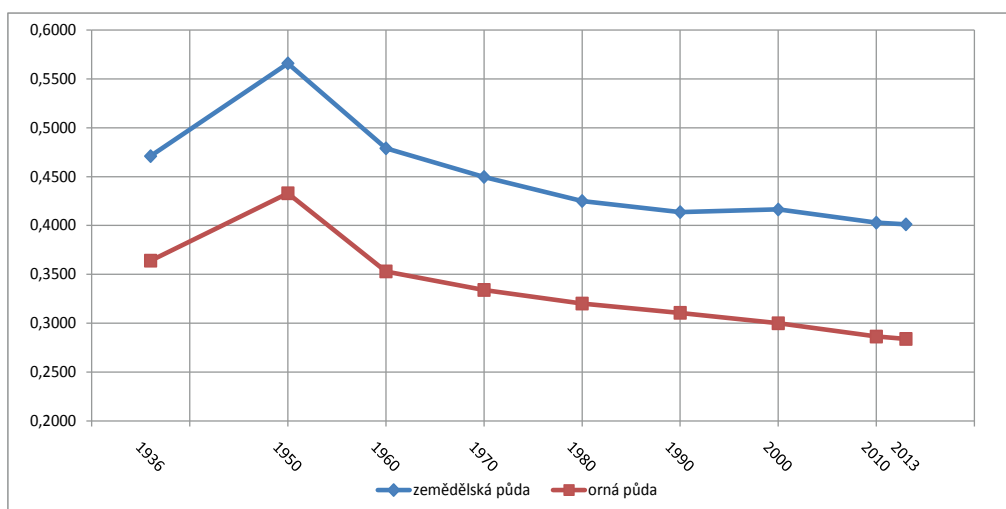
Kraj	Úbytky orné půdy	chmelnice	vinice	zahrada	ovocný sad	trvalý travní porost	lesní pozemek	vodní plocha	zastav. plocha a nádvoří	ostatní plocha
Hlavní město Praha	-118,70	0	0	1,72	0,06	1,04	0,10	0,53	7,44	106,63
Středočeský kraj	-1387,94	3,77	0	65,72	10,51	564,49	95,99	45,38	64,02	527,21
Jihočeský kraj	-1318,20	0	0	18,98	2,03	943,51	87,38	33,16	12,92	218,83
Plzeňský kraj	-1108,24	0	0	20,00	0,56	700,29	57,35	30,74	11,76	287,33
Karlovarský kraj	-53,35	0	0	1,21	0,01	29,83	3,63	2,03	1,75	12,74
Ústecký kraj	-398,20	9,44	2,92	10,30	0,19	121,75	6,27	15,78	8,47	221,73
Liberecký kraj	-285,84	0	0	6,83	0,74	205,12	19,24	5,51	6,43	41,19
Královéhradecký kraj	-249,35	0	0	10,40	7,83	124,44	19,49	18,57	10,80	56,61
Pardubický kraj	-839,64	0	0	11,58	1,54	488,82	127,55	19,34	11,08	179,23
Kraj Vysočina	-302,35	0	2,49	14,69	1,26	88,84	68,21	13,12	15,66	97,10
Jihomoravský kraj	-394,66	0	79,61	12,11	2,89	23,24	28,26	10,35	31,52	205,21
Olomoucký kraj	-536,02	0	0	6,50	2,22	291,26	62,57	13,03	12,28	147,12
Zlínský kraj	-814,85	0	7,38	15,60	38,73	221,24	51,20	52,70	7,81	419,91
Moravskoslezský kraj	-444,89	0	0	14,44	4,50	145,57	45,62	19,86	19,04	195,41
Česká republika	-8252,24	13,21	92,39	210,09	73,06	3949,44	672,85	280,11	220,96	2716,26

d. Výměra zemědělské a orné půdy v ČR na 1 obyvatele k 31. 12. 2013

Kraj	Výměra na 1 obyvatele		Počet obyvatel
	zemědělské půdy (ha)	orné půdy (ha)	
CZ010 Hlavní město Praha	0,0160	0,0117	1246780
CZ020 Středočeský	0,5122	0,4244	1291816
CZ031 Jihočeský	0,7698	0,4886	636611
CZ032 Plzeňský	0,6616	0,4477	572687
CZ041 Karlovarský	0,4111	0,1788	301726
CZ042 Ústecký	0,3330	0,2193	826764
CZ051 Liberecký	0,3186	0,1480	438594
CZ052 Královéhradecký	0,5019	0,3452	552946
CZ053 Pardubický	0,5250	0,3811	516440
CZ063 Vysočina	0,8004	0,6186	511207
CZ064 Jihomoravský	0,3643	0,3019	1168650
CZ071 Olomoucký	0,4377	0,3240	637609
CZ072 Zlínský	0,3285	0,2073	587693
CZ080 Moravskoslezský	0,2238	0,1388	1226602
Celkem	0,4013	0,2839	10516125

e. Vývoj podílu zemědělské a orné půdy v ČR na 1 obyvatele v letech 1936 - 2013

Rok	Výměra na 1 obyvatele	
	zeměd. půdy (ha)	orné půdy (ha)
1936	0,4710	0,3640
1950	0,5660	0,4330
1960	0,4790	0,3530
1970	0,4497	0,3340
1980	0,4251	0,3201
1990	0,4137	0,3106
2000	0,4164	0,2999
2010	0,4029	0,2863
2013	0,4013	0,2839



f. Podíl zemědělské půdy v procentech v jednotlivých okresech ČR v roce 2013



g. Podíl lesních pozemků v procentech v jednotlivých okresech ČR v roce 2013



I.

**Souhrnné přehledy o půdním fondu
z údajů katastru nemovitostí**

2. Úhrnné hodnoty druhů pozemků

a. Úhrnné hodnoty druhů pozemků v členění po obcích s rozšířenou působností k 31. 12. 2013

ÚHRNNÉ HODNOTY DRUHŮ POZEMKŮ V ČLENĚNÍ PO OBCÍCH S ROZŠÍŘENOU PŮSOBNOSTÍ K 31. 12. 2013 (V HEKTARECH)

KRAJ: HLAVNÍ MĚSTO PRAHA

Obec s rozšířenou působností	orná půda	chmelnice	vinice	zahrada	ovocný sad	trvalý travní porost	zeměd. půda	lesní pozemek	vodní plocha	zastav. plocha a nádvoří	ostatní plocha	Celková výměra
Hlavní město Praha	14559	0	10	3950	617	869	20006	5132	1078	5007	18392	49615
Celkem za kraj	14559	0	10	3950	617	869	20006	5132	1078	5007	18392	49615
Počet parcel	28131	0	21	73161	1411	5138	107862	4209	3919	159766	139407	415163

ÚHRNNÉ HODNOTY DRUHŮ POZEMKŮ V ČLENĚNÍ PO OBCÍCH S ROZŠÍŘENOU PŮSOBNOSTÍ K 31. 12. 2013 (V HEKTARECH)

KRAJ: STŘEDOČESKÝ

Obec s rozšířenou působností	orná půda	chmelnice	vinice	zahrada	ovocný sad	trvalý travní porost	zeměd. půda	lesní pozemek	vodní plocha	zastav. plocha a nádvoří	ostatní plocha	Celková výměra
Benešov	30443	0	0	1814	208	7833	40298	20880	1407	1072	5346	69002
Beroun	14508	0	16	1201	314	3877	19916	16290	563	818	3981	41568
Brandýs nad Labem-Stará Boleslav	24600	0	11	1645	246	673	27176	4697	687	1186	4068	37814
Čáslav	17546	23	13	599	959	868	20008	4262	365	605	2199	27439
Černošice	26990	0	2	3335	720	2640	33687	15995	1145	1524	5684	58035
Český Brod	13112	0	0	390	966	327	14795	1570	197	387	1501	18451
Dobříš	9756	0	0	580	54	2949	13339	15480	837	358	1833	31847
Hořovice	10963	0	1	643	139	2991	14737	7331	324	523	1702	24617
Kladno	16005	0	0	1089	319	1100	18514	10948	359	1145	4122	35088
Kolín	38012	0	0	1354	1589	1705	42659	7939	1518	1465	4837	58418
Kralupy nad Vltavou	8403	169	0	360	200	356	9487	723	340	461	2111	13121
Kutná Hora	32437	0	6	1315	702	5263	39722	17549	1363	1180	4464	64280
Lysá nad Labem	6293	0	0	240	56	383	6972	2449	257	300	2130	12109
Mělník	25155	108	245	907	612	1340	28367	11563	652	939	4155	45675
Mladá Boleslav	45906	0	1	1649	598	3089	51243	20481	1018	1695	6591	81028
Mnichovo Hradiště	9818	0	0	467	550	2060	12895	6209	414	353	1380	21250
Neratovice	7598	0	0	360	61	344	8363	887	446	371	1249	11316
Nymburk	22752	0	0	809	522	930	25013	6461	726	823	2528	35551
Poděbrady	23194	0	2	620	185	949	24951	5913	832	711	2452	34859
Příbram	24636	0	0	1423	149	8616	34824	45883	2003	1046	8773	92529
Rakovník	39855	2479	0	1202	331	3685	47552	33779	1238	1290	5770	89630
Říčany	15584	0	0	2467	353	2607	21011	12320	459	960	2970	37721
Sedlčany	18357	0	0	737	120	7244	26458	12633	1560	557	3659	44868
Slaný	27038	362	30	574	888	451	29342	3616	361	736	2825	36880
Vlašim	24467	0	0	772	123	4894	30256	14246	1384	667	3041	49595
Votice	14881	0	0	504	165	4517	20067	6190	533	372	1718	28879
Celkem za kraj	548308	3140	328	27058	11127	71691	661654	306292	20990	21545	91090	1101571
Počet parcel	675295	6523	549	420078	22481	250075	1375001	168692	89442	671086	648318	2952539

ÚHRNNÉ HODNOTY DRUHŮ POZEMKŮ V ČLENĚNÍ PO OBCÍCH S ROZŠÍŘENOU PŮSOBNOSTÍ K 31. 12. 2013 (V HEKTARECH)

KRAJ: JIHOČESKÝ

Obec s rozšířenou působností	orná půda	chmelnice	vinice	zahrada	ovocný sad	trvalý travní porost	zeměd. půda	lesní pozemek	vodní plocha	zastav. plocha a nádvoří	ostatní plocha	Celková výměra
Blatná	12285	0	0	387	28	4167	16867	6931	1669	366	2024	27856
České Budějovice	35590	0	0	1938	40	11843	49411	26981	6055	1965	7965	92377
Český Krumlov	11089	0	0	678	111	24979	36858	54312	6251	574	15013	113008
Dačice	22082	0	0	497	29	5048	27656	15222	920	444	2947	47189
Jindřichův Hradec	27876	0	0	961	33	16217	45087	35545	5271	887	6561	93350
Kaplice	8385	0	0	268	34	11432	20120	23560	743	243	3804	48471
Milevsko	16370	0	0	540	41	5775	22727	11752	1365	489	2191	38525
Písek	30561	0	0	1049	117	8019	39747	25464	3286	1044	4628	74169
Prachatice	13333	0	0	648	928	18710	33619	40011	1440	540	8341	83951
Soběslav	14033	0	0	580	11	4344	18968	8258	2359	437	2365	32386
Strakonice	25455	0	0	1076	109	11467	38107	12308	1523	849	4620	57408
Tábor	43984	0	0	1884	29	13012	58909	30706	2165	1413	7024	100217
Trhové Sviny	13920	0	0	507	18	6754	21199	18652	2374	358	2656	45240
Třeboň	11216	0	0	472	7	5921	17616	25044	6994	503	3659	53816
Týn nad Vltavou	12610	0	0	403	38	2898	15949	7383	645	337	1927	26240
Vimperk	4406	0	0	339	16	11043	15804	32047	292	285	5108	53536
Vodňany	7842	0	0	242	655	2669	11407	4154	788	271	1300	17921
Celkem za kraj	311036	0	0	12471	2246	164299	490052	378332	44138	11008	82132	1005661
Počet parcel	389124	0	0	189368	2871	322327	903690	198425	94210	333259	508335	2037919

ÚHRNNÉ HODNOTY DRUHŮ POZEMKŮ V ČLENĚNÍ PO OBCÍCH S ROZŠÍŘENOU PŮSOBNOSTÍ K 31. 12. 2013 (V HEKTARECH)

KRAJ: PLZEŇSKÝ

Obec s rozšířenou působností	orná půda	chmelnice	vinice	zahrada	ovocný sad	trvalý travní porost	zeměd. půda	lesní pozemek	vodní plocha	zastav. plocha a nádvoří	ostatní plocha	Celková výměra
Blovice	8572	0	0	472	112	3830	12986	7290	287	313	1375	22250
Domažlice	22238	0	0	857	103	14912	38109	31789	840	796	4775	76310
Horažďovice	11861	0	0	400	71	4513	16845	5605	870	338	2217	25875
Horšovský Týn	14789	0	0	365	28	3380	18562	7636	402	369	1902	28871
Klatovy	26391	0	0	1451	276	17865	45983	35643	1219	1114	6672	90631
Kralovice	25192	0	0	729	55	5117	31093	29686	682	657	3806	65924
Nepomuk	11459	0	0	526	25	6017	18027	9935	556	382	1973	30873
Nýřany	27838	0	0	1191	237	4640	33906	22237	982	900	4726	62751
Plzeň	9076	0	0	1504	77	1965	12621	6554	612	1284	5068	26140
Přeštice	12482	0	0	647	135	2929	16194	8377	355	470	1722	27118
Rokycany	19772	0	0	1315	195	5420	26702	24936	851	902	4132	57522
Stod	12729	0	0	389	35	1960	15113	7830	393	395	2182	25915
Stříbro	17235	0	0	412	66	4788	22502	16734	595	391	2846	43067
Sušice	10925	0	0	718	145	15203	26991	42835	1209	591	6437	78062
Tachov	25847	0	0	600	216	16569	43233	43104	1951	680	5820	94788
Celkem za kraj	256406	0	0	11575	1776	109110	378868	300191	11804	9583	55653	756097
Počet parcel	363750	0	0	176684	3814	261382	805630	144896	59233	287153	413727	1710639

ÚHRNNÉ HODNOTY DRUHŮ POZEMKŮ V ČLENĚNÍ PO OBCÍCH S ROZŠÍŘENOU PŮSOBNOSTÍ K 31. 12. 2013 (V HEKTARECH)

KRAJ: KARLOVARSKÝ

Obec s rozšířenou působností	orná půda	chmelnice	vinice	zahrada	ovocný sad	trvalý travní porost	zeměd'. půda	lesní pozemek	vodní plocha	zastav. plocha a nádvoří	ostatní plocha	Celková výměra
Aš	2217	0	0	217	9	3090	5533	7088	145	164	1445	14375
Cheb	18379	0	0	503	39	9469	28390	13487	2256	544	5011	49687
Karlovy Vary	21650	0	0	893	332	21616	44491	45703	1976	1035	26431	119637
Kraslice	459	0	0	182	0	5412	6054	18320	324	150	1610	26458
Mariánské Lázně	5536	0	0	276	4	10515	16330	20127	836	348	2903	40544
Ostrov	1989	0	0	293	193	6172	8648	19172	676	300	3015	31811
Sokolov	3730	0	0	635	31	10191	14587	20092	875	600	12768	48922
Celkem za kraj	53960	0	0	2999	608	66465	124032	143989	7088	3142	53182	331433
Počet parcel	25073	0	0	50099	844	71122	147138	32294	12081	119366	131566	442445

ÚHRNNÉ HODNOTY DRUHŮ POZEMKŮ V ČLENĚNÍ PO OBCÍCH S ROZŠÍŘENOU PŮSOBNOSTÍ K 31. 12. 2013 (V HEKTARECH)

KRAJ: ÚSTECKÝ

Obec s rozšířenou působností	orná půda	chmelnice	vinice	zahrada	ovocný sad	trvalý travní porost	zeměd. půda	lesní pozemek	vodní plocha	zastav. plocha a nádvoří	ostatní plocha	Celková výměra
Bílina	2923	0	0	146	94	1445	4608	2903	121	199	4528	12358
Děčín	6910	0	0	1292	333	12369	20904	28730	627	789	4320	55370
Chomutov	11042	0	12	452	408	5275	17189	19986	1569	710	9153	48607
Kadaň	11602	16	11	381	476	9158	21643	15763	1523	560	5430	44919
Litoměřice	23557	822	189	919	954	4817	31258	9608	990	931	4268	47055
Litvínov	733	0	0	309	85	1773	2899	14207	511	326	5660	23603
Louny	29894	1855	14	599	858	1832	35052	6073	721	816	4595	47257
Lovosice	15212	132	22	602	1135	1795	18899	4051	350	528	2335	26162
Most	8549	0	107	266	320	1292	10533	1886	477	494	9723	23112
Podbořany	17993	1294	0	279	205	2683	22454	7158	449	456	3244	33761
Roudnice nad Labem	21169	444	44	477	531	564	23229	3270	538	611	2362	30011
Rumburk	2609	0	0	667	6	8471	11754	12261	262	439	1896	26612
Teplice	5172	0	0	807	288	5089	11356	15170	706	840	6461	34532
Ústí nad Labem	5019	0	0	977	196	11946	18136	12916	1027	904	7489	40473
Varnsdorf	427	0	0	405	9	2921	3763	3900	149	260	814	8885
Žatec	18485	1555	0	342	108	1151	21641	4429	344	519	3806	30739
Celkem za kraj	181295	6118	400	8920	6006	72581	275319	162313	10363	9380	76082	533456
Počet parcel	172702	10993	576	159316	8184	156072	507843	66493	27079	321922	348575	1271912

ÚHRNNÉ HODNOTY DRUHŮ POZEMKŮ V ČLENĚNÍ PO OBCÍCH S ROZŠÍŘENOU PŮSOBNOSTÍ K 31. 12. 2013 (V HEKTARECH)

KRAJ: LIBERECKÝ

Obec s rozšířenou působností	orná půda	chmelnice	vinice	zahrada	ovocný sad	trvalý travní porost	zeměd'. půda	lesní pozemek	vodní plocha	zastav. plocha a nádvoří	ostatní plocha	Celková výměra
Česká Lípa	21137	27	0	992	234	12613	35003	40249	2382	1269	8310	87214
Frydlant	6559	0	0	616	14	8565	15754	16696	348	387	1743	34929
Jablonec nad Nisou	726	0	0	457	1	2983	4167	7763	311	416	1574	14231
Jilemnice	4830	0	0	426	34	8524	13813	11903	219	339	1586	27860
Liberec	11810	0	0	2047	87	12916	26860	24016	501	1292	5165	57835
Nový Bor	2550	0	0	543	59	4604	7755	10207	199	312	1616	20089
Semily	7207	0	0	592	81	6034	13914	6682	189	350	1872	23007
Tanvald	581	0	0	307	7	2817	3712	13733	233	254	1134	19065
Turnov	8624	0	0	1243	877	4653	15397	6485	341	508	1981	24713
Železný Brod	909	0	0	369	21	2073	3372	3072	74	131	755	7405
Celkem za kraj	64933	27	0	7591	1415	65782	139748	140806	4799	5258	25736	316346
Počet parcel	60061	11	0	109736	2071	204743	376622	82675	13514	197547	197108	867466

ÚHRNNÉ HODNOTY DRUHŮ POZEMKŮ V ČLENĚNÍ PO OBCÍCH S ROZŠÍŘENOU PŮSOBNOSTÍ K 31. 12. 2013 (V HEKTARECH)

KRAJ: KRÁLOVÉHRADECKÝ

Obec s rozšířenou působností	orná půda	chmelnice	vinice	zahrada	ovocný sad	trvalý travní porost	zeměd. půda	lesní pozemek	vodní plocha	zastav. plocha a nádvoří	ostatní plocha	Celková výměra
Broumov	9948	0	0	324	23	4621	14917	9027	197	305	1494	25940
Dobruška	11718	0	0	621	28	4946	17314	8079	352	532	1632	27909
Dvůr Králové nad Labem	9662	0	0	981	200	3625	14468	8805	334	440	1735	25782
Hořice	10340	0	0	515	546	1895	13297	4029	253	423	1282	19283
Hradec Králové	39005	0	0	1953	702	4857	46517	11420	1428	1884	6493	67741
Jaroměř	8154	0	0	455	220	1854	10683	1490	260	364	1059	13856
Jičín	32768	0	0	1346	1204	6142	41461	12180	1058	1212	3765	59676
Kostelec nad Orlicí	6390	0	0	544	122	2938	9994	9995	444	442	1474	22349
Náchod	10720	0	0	1333	651	7552	20255	10959	909	860	2580	35564
Nová Paka	2879	0	0	326	110	2319	5633	3024	64	205	793	9720
Nové Město nad Metují	4876	0	0	275	127	1242	6520	1670	629	265	725	9809
Nový Bydžov	13379	0	1	476	85	2059	16000	3423	330	462	1204	21420
Rychnov nad Kněžnou	13446	0	0	1028	272	10397	25143	18970	452	713	2661	47939
Trutnov	12638	0	0	1048	18	10816	24521	29117	471	795	4649	59553
Vrchlabí	4955	0	0	389	22	5418	10784	15760	335	380	2082	29341
Celkem za kraj	190880	0	2	11617	4329	70679	277506	147948	7518	9283	33627	475881
Počet parcel	217630	0	9	160921	8811	196538	583909	75075	46869	259887	264786	1230526

ÚHRNNÉ HODNOTY DRUHŮ POZEMKŮ V ČLENĚNÍ PO OBCÍCH S ROZŠÍŘENOU PŮSOBNOSTÍ K 31. 12. 2013 (V HEKTARECH)

KRAJ: PARDUBICKÝ

Obec s rozšířenou působností	orná půda	chmelnice	vinice	zahrada	ovocný sad	trvalý travní porost	zeměd'. půda	lesní pozemek	vodní plocha	zastav. plocha a nádvoří	ostatní plocha	Celková výměra
Česká Třebová	1964	0	0	365	10	956	3296	3635	47	162	830	7971
Hlinsko	7775	0	0	443	38	4997	13254	8847	437	313	1813	24664
Holice	8528	0	0	472	46	2264	11310	8507	318	332	897	21365
Chrudim	36811	0	0	1874	729	7758	47172	19723	1052	1412	5254	74613
Králíky	2984	0	0	136	8	4523	7651	6972	85	168	990	15865
Lanškroun	10822	0	0	662	36	4911	16431	8844	223	301	1715	27514
Litomyšl	18984	0	0	990	160	3115	23249	7871	179	423	1984	33706
Moravská Třebová	17332	0	0	730	227	4552	22841	15733	345	448	2361	41728
Pardubice	23234	0	0	1306	212	2384	27135	5428	1457	1507	5400	40928
Polička	10505	0	0	537	8	5122	16171	8824	213	297	1762	27268
Přelouč	11030	0	0	557	237	2196	14019	8269	705	485	2248	25726
Svitavy	15843	0	0	774	68	4256	20941	10952	357	430	2479	35158
Ústí nad Orlicí	6469	0	0	681	14	3915	11080	6258	146	284	1283	19050
Vysoké Mýto	15358	0	0	816	60	3582	19817	5494	506	516	1855	28187
Žamberk	9184	0	0	910	30	6655	16779	8822	347	382	1816	28146
Celkem za kraj	196823	0	0	11253	1885	61185	271146	134181	6417	7462	32685	451890
Počet parcel	230215	0	3	183132	3898	185352	602600	93322	35672	246187	269458	1247239

ÚHRNNÉ HODNOTY DRUHŮ POZEMKŮ V ČLENĚNÍ PO OBCÍCH S ROZŠÍŘENOU PŮSOBNOSTÍ K 31. 12. 2013 (V HEKTARECH)

KRAJ: VYSOČINA

Obec s rozšířenou působností	orná půda	chmelnice	vinice	zahrada	ovocný sad	trvalý travní porost	zeměd. půda	lesní pozemek	vodní plocha	zastav. plocha a nádvoří	ostatní plocha	Celková výměra
Bystřice nad Pernštejnem	12691	0	0	567	72	6283	19613	11764	558	469	2387	34791
Havlíčkův Brod	32341	0	0	1056	44	8438	41879	15416	887	907	4097	63185
Humpolec	9899	0	0	433	10	2754	13096	7229	634	327	1505	22791
Chotěboř	14425	0	0	598	98	5220	20340	9796	522	437	1804	32900
Jihlava	40014	0	0	1326	48	12705	54094	28664	1422	1265	6731	92176
Moravské Budějovice	25247	0	0	612	29	2203	28090	10099	500	512	2203	41405
Náměšť nad Oslavou	10045	0	0	317	28	1062	11452	7083	624	284	1687	21130
Nové Město na Moravě	10567	0	0	396	16	5259	16239	10629	318	308	1792	29286
Pacov	11311	0	0	316	12	2732	14371	7196	245	262	1385	23459
Pelhřimov	38514	0	0	1095	22	11418	51049	24666	1322	931	4768	82736
Světlá nad Sázavou	11822	0	0	536	13	3712	16084	10515	526	394	1500	29019
Telč	13338	0	0	388	18	3457	17200	9130	637	315	1855	29137
Třebíč	46330	0	6	1279	138	5976	53729	22440	1399	1162	5042	83771
Velké Meziříčí	22755	0	0	794	74	5275	28898	13552	1082	672	3135	47339
Žďár nad Sázavou	16952	0	0	493	7	5576	23029	18981	1333	545	2555	46444
Celkem za kraj	316251	0	6	10205	630	82069	409161	207160	12010	8790	42447	679567
Počet parcel	403712	0	8	175630	1800	276922	858072	176899	49772	270864	382018	1737625

Obec s rozšířenou působností	orná půda	chmelnice	vinice	zahrada	ovocný sad	trvalý travní porost	zeměd. půda	lesní pozemek	vodní plocha	zastav. plocha a nádvoří	ostatní plocha	Celková výměra
Blansko	10033	0	0	903	121	2344	13401	18405	263	565	2499	35133
Boskovice	19072	0	0	1347	521	6020	26960	19058	451	769	3873	51111
Brno	5167	0	18	2053	222	326	7786	6388	447	2087	6311	23018
Břeclav	19779	0	2921	758	975	1908	26341	10659	1925	922	4040	43887
Bučovice	10932	0	4	395	81	259	11672	3716	140	287	1287	17102
Hodonín	13914	0	1464	585	507	809	17277	6784	974	796	2774	28605
Hustopeče	20639	0	2933	673	1626	1069	26941	3644	1239	681	3002	35507
Ivančice	7748	0	492	411	180	525	9357	5790	269	318	1505	17238
Kuřim	3389	0	0	325	46	157	3916	2734	68	238	748	7705
Kyjov	24231	0	1561	926	753	1217	28688	13398	481	1012	3437	47016
Mikulov	11319	0	3458	294	144	453	15667	3415	2274	389	2671	24415
Moravský Krumlov	23036	0	532	405	287	416	24677	6915	334	531	2339	34796
Pohořelice	13140	0	372	198	126	143	13980	1924	1699	285	1647	19534
Rosice	6857	0	0	437	68	616	7978	7859	98	326	1181	17442
Slavkov u Brna	10366	0	54	523	132	173	11248	2739	157	332	1294	15770
Šlapanice	14902	0	130	1203	407	736	17377	13089	249	796	2802	34313
Tišnov	11954	0	0	840	431	3062	16286	14833	293	470	2367	34249
Veselí nad Moravou	15292	0	925	727	328	5824	23096	7661	749	650	2124	34280
Vyškov	21945	0	2	1013	204	1239	24404	23468	447	771	5632	54721
Znojmo	75059	0	2517	1743	1278	2418	83015	28301	2691	1612	8619	124236
Židlochovice	13996	0	511	518	441	232	15699	1148	283	438	1865	19432
Celkem za kraj	352771	0	17895	16276	8878	29945	425765	201926	15529	14274	62017	719511
Počet parcel	846290	2	81588	306463	24198	134675	1393216	130819	54588	488230	621741	2688594

ÚHRNNÉ HODNOTY DRUHŮ POZEMKŮ V ČLENĚNÍ PO OBCÍCH S ROZŠÍŘENOU PŮSOBNOSTÍ K 31. 12. 2013 (V HEKTARECH)

KRAJ: OLOMOUCKÝ

Obec s rozšířenou působností	orná půda	chmelnice	vinice	zahrada	ovocný sad	trvalý travní porost	zeměd. půda	lesní pozemek	vodní plocha	zastav. plocha a nádvoří	ostatní plocha	Celková výměra
Hranice	15759	0	0	1023	179	4019	20980	7292	479	520	3269	32539
Jeseník	14355	0	0	1081	15	8358	23810	42832	719	673	3858	71892
Konice	7861	0	0	430	44	1862	10198	6034	141	227	1208	17807
Lipník nad Bečvou	6167	82	1	541	473	830	8094	2197	184	232	1152	11859
Litovel	12069	50	0	630	474	1155	14379	8084	303	408	1574	24747
Mohelnice	7818	0	0	368	286	1760	10232	6613	316	283	1394	18838
Olomouc	32288	343	2	1964	121	4326	39043	27279	885	1679	16976	85863
Prostějov	39294	16	13	1730	395	2038	43487	8961	569	1287	4867	59170
Přerov	26381	536	0	1406	192	1171	29687	4068	882	984	4460	40080
Šternberk	9823	0	0	396	14	7778	18011	10197	211	357	1892	30670
Šumperk	12013	0	0	1459	311	17656	31439	47337	686	899	5380	85741
Uničov	13628	0	0	490	278	1025	15421	3322	244	413	1342	20742
Zábřeh	9100	0	0	591	14	4601	14305	9785	299	427	1904	26720
Celkem za kraj	206555	1027	16	12110	2797	56580	279086	184000	5919	8389	49275	526668
Počet parcel	291231	2366	41	185198	4928	118649	602413	89784	30403	260065	272270	1254935

ÚHRNNÉ HODNOTY DRUHŮ POZEMKŮ V ČLENĚNÍ PO OBCÍCH S ROZŠÍŘENOU PŮSOBNOSTÍ K 31. 12. 2013 (V HEKTARECH)

KRAJ: ZLÍNSKÝ

Obec s rozšířenou působností	orná půda	chmelnice	vinice	zahrada	ovocný sad	trvalý travní porost	zeměd'. půda	lesní pozemek	vodní plocha	zastav. plocha a nádvoří	ostatní plocha	Celková výměra
Bystřice pod Hostýnem	4539	0	0	464	104	1472	6580	8397	114	229	1078	16398
Holešov	8776	0	0	494	110	486	9866	1698	131	311	1255	13260
Kroměříž	27779	0	6	1478	522	2125	31911	11711	953	965	4360	49901
Luhačovice	3162	0	0	282	73	4004	7521	8524	181	271	1341	17838
Otrokovice	4945	0	1	434	115	1067	6561	2363	324	381	1542	11172
Rožnov pod Radhoštěm	2193	0	0	511	50	4761	7515	13929	199	319	1941	23904
Uherské Hradiště	23101	0	969	1524	686	4338	30619	14574	1134	1221	4233	51780
Uherský Brod	16755	0	19	1108	507	8113	26501	15656	534	766	3880	47338
Valašské Klobouky	5181	0	0	382	185	5749	11497	12030	187	319	1843	25877
Valašské Meziříčí	7418	0	0	920	153	3548	12038	7757	357	497	2320	22969
Vizovice	2754	0	0	358	201	3066	6378	6538	185	257	1248	14606
Vsetín	5529	0	0	700	57	14042	20327	39575	536	775	5008	66221
Zlín	9683	0	0	1256	357	4456	15752	14936	329	868	3153	35037
Celkem za kraj	121814	0	995	9911	3120	57226	193067	157690	5164	7178	33202	396300
Počet parcel	403855	0	6268	160302	8727	239787	818939	117866	40737	256227	378905	1612674

Obec s rozšířenou působností	orná půda	chmelnice	vinice	zahrada	ovocný sad	trvalý travní porost	zeměd. půda	lesní pozemek	vodní plocha	zastav. plocha a nádvoří	ostatní plocha	Celková výměra
Bílovec	9052	0	0	559	14	1926	11550	1990	745	332	1618	16235
Bohumín	3470	0	0	532	26	375	4403	544	640	416	1290	7293
Bruntál	11097	0	0	527	28	16151	27803	29435	1302	577	3845	62963
Český Těšín	1632	0	0	400	13	673	2718	731	89	189	715	4442
Frenštát pod Radhoštěm	2294	0	0	570	2	1649	4515	4276	110	193	775	9869
Frydek-Místek	12881	0	0	2068	64	7342	22355	18616	1262	1124	4667	48023
Frydlant nad Ostravicí	1973	0	0	771	19	4657	7420	21794	609	345	1566	31734
Havířov	3046	0	0	656	74	783	4560	1524	514	441	1780	8819
Hlučín	8147	0	0	569	25	1208	9948	4146	540	449	1449	16532
Jablunkov	1529	0	0	415	2	3765	5711	10435	171	240	1042	17599
Karviná	3101	0	0	650	9	579	4338	1507	813	466	3438	10562
Kopřivnice	5722	0	0	748	14	1458	7942	1745	210	399	1831	12128
Kravaře	6935	0	0	270	1	720	7926	1056	118	271	690	10061
Krnov	16399	0	0	1080	51	10777	28307	24168	599	630	3750	57454
Nový Jičín	14281	0	0	1113	15	3502	18911	5278	491	570	2286	27536
Odry	10436	0	0	521	31	2575	13563	6928	265	268	1376	22400
Opava	30325	0	0	1419	115	4161	36020	14848	810	1232	3798	56708
Orlová	1036	0	0	572	110	222	1940	777	201	257	1333	4508
Ostrava	10292	0	0	2490	58	2651	15491	5385	1175	2280	8821	33152
Rýmařov	1772	0	0	233	2	12388	14395	16891	161	263	1522	33233
Třinec	4661	0	0	1066	63	3980	9770	10713	327	571	2085	23466
Vítkov	10119	0	0	310	4	4438	14870	10986	412	279	1444	27991
Celkem za kraj	170199	0	0	17539	739	85980	274457	193773	11563	11793	51122	542708
Počet parcel	240822	0	1	247177	903	196155	685058	94147	38621	389554	355609	1562989

ÚHRNNÉ HODNOTY DRUHŮ POZEMKŮ - PŘEHLED PO KRAJÍCH K 31. 12. 2013 (V HEKTARECH)

ČESKÁ REPUBLIKA

Kraj	orná půda	chmelnice	vinice	zahrada	ovocný sad	trvalý travní porost	zeměd. půda	lesní pozemek	vodní plocha	zastav. plocha a nádvoří	ostatní plocha	Celková výměra
Hlavní město Praha	14559	0	10	3950	617	869	20006	5132	1078	5007	18392	49615
Středočeský kraj	548308	3140	328	27058	11127	71691	661654	306292	20990	21545	91090	1101571
Jihočeský kraj	311036	0	0	12471	2246	164299	490052	378332	44138	11008	82132	1005661
Plzeňský kraj	256406	0	0	11575	1776	109110	378868	300191	11804	9583	55653	756097
Karlovarský kraj	53960	0	0	2999	608	66465	124032	143989	7088	3142	53182	331433
Ústecký kraj	181295	6118	400	8920	6006	72581	275319	162313	10363	9380	76082	533456
Liberecký kraj	64933	27	0	7591	1415	65782	139748	140806	4799	5258	25736	316346
Královéhradecký kraj	190880	0	2	11617	4329	70679	277506	147948	7518	9283	33627	475881
Pardubický kraj	196823	0	0	11253	1885	61185	271146	134181	6417	7462	32685	451890
Kraj Vysočina	316251	0	6	10205	630	82069	409161	207160	12010	8790	42447	679567
Jihomoravský kraj	352771	0	17895	16276	8878	29945	425765	201926	15529	14274	62017	719511
Olomoucký kraj	206555	1027	16	12110	2797	56580	279086	184000	5919	8389	49275	526668
Zlínský kraj	121814	0	995	9911	3120	57226	193067	157690	5164	7178	33202	396300
Moravskoslezský kraj	170199	0	0	17539	739	85980	274457	193773	11563	11793	51122	542708
Celkem za ČR	2985792	10312	19652	163476	46172	994461	4219867	2663731	164377	132090	706642	7886707

POČET PARCEL

Kraj												
Hlavní město Praha	28131	0	21	73161	1411	5138	107862	4209	3919	159766	139407	415163
Středočeský kraj	675295	6523	549	420078	22481	250075	1375001	168692	89442	671086	648318	2952539
Jihočeský kraj	389124	0	0	189368	2871	322327	903690	198425	94210	333259	508335	2037919
Plzeňský kraj	363750	0	0	176684	3814	261382	805630	144896	59233	287153	413727	1710639
Karlovarský kraj	25073	0	0	50099	844	71122	147138	32294	12081	119366	131566	442445
Ústecký kraj	172702	10993	576	159316	8184	156072	507843	66493	27079	321922	348575	1271912
Liberecký kraj	60061	11	0	109736	2071	204743	376622	82675	13514	197547	197108	867466
Královéhradecký kraj	217630	0	9	160921	8811	196538	583909	75075	46869	259887	264786	1230526
Pardubický kraj	230215	0	3	183132	3898	185352	602600	93322	35672	246187	269458	1247239
Kraj Vysočina	403712	0	8	175630	1800	276922	858072	176899	49772	270864	382018	1737625
Jihomoravský kraj	846290	2	81588	306463	24198	134675	1393216	130819	54588	488230	621741	2688594
Olomoucký kraj	291231	2366	41	185198	4928	118649	602413	89784	30403	260065	272270	1254935
Zlínský kraj	403855	0	6268	160302	8727	239787	818939	117866	40737	256227	378905	1612674
Moravskoslezský kraj	240822	0	1	247177	903	196155	685058	94147	38621	389554	355609	1562989
Celkem za ČR	4347891	19895	89064	2597265	94941	2618937	9767993	1475596	596140	4261113	4931823	21032665

b. Úhrnné hodnoty druhů pozemků v členění po okresech k 31. 12. 2013

ÚHRNNÉ HODNOTY DRUHŮ POZEMKŮ V ČLENĚNÍ PO OKRESECH K 31. 12. 2013 (V HEKTARECH)

KRAJ: HLAVNÍ MĚSTO PRAHA

Okres	orná půda	chmelnice	vinice	zahrada	ovocný sad	trvalý travní porost	zeměd. půda	lesní pozemek	vodní plocha	zastav. plocha a nádvoří	ostatní plocha	Celková výměra
Hlavní město Praha	14559	0	10	3950	617	869	20006	5132	1078	5007	18392	49615
Celkem za kraj	14559	0	10	3950	617	869	20006	5132	1078	5007	18392	49615
Počet parcel	28131	0	21	73161	1411	5138	107862	4209	3919	159766	139407	415163

ÚHRNNÉ HODNOTY DRUHŮ POZEMKŮ V ČLENĚNÍ PO OKRESECH K 31. 12. 2013 (V HEKTARECH)

KRAJ: STŘEDOČESKÝ

Okres	orná půda	chmelnice	vinice	zahrada	ovocný sad	trvalý travní porost	zeměd. půda	lesní pozemek	vodní plocha	zastav. plocha a nádvoří	ostatní plocha	Celková výměra
Benešov	69791	0	0	3090	496	17244	90621	41315	3324	2111	10105	147476
Beroun	25470	0	18	1844	453	6868	34653	23621	888	1341	5683	66186
Kladno	43043	362	30	1663	1207	1551	47856	14563	720	1881	6948	71968
Kolín	49082	0	0	1694	2507	2006	55290	9465	1698	1801	6122	74376
Kutná Hora	49983	23	18	1914	1661	6131	59731	21811	1729	1785	6663	91718
Mělník	41156	277	246	1626	872	2039	46217	13172	1437	1770	7516	70112
Mladá Boleslav	55724	0	1	2116	1148	5149	64139	26689	1432	2048	7971	102279
Nymburk	54280	0	2	1720	809	2289	59100	14867	1832	1886	7326	85012
Praha-východ	40184	0	11	4112	599	3280	48187	17017	1146	2146	7038	75535
Praha-západ	26990	0	2	3335	720	2640	33687	15995	1145	1524	5684	58035
Příbram	52749	0	0	2741	322	18809	74621	73997	4400	1961	14265	169244
Rakovník	39855	2479	0	1202	331	3685	47552	33779	1238	1290	5770	89630
Celkem za kraj	548308	3140	328	27058	11127	71691	661654	306292	20990	21545	91090	1101571
Počet parcel	675295	6523	549	420078	22481	250075	1375001	168692	89442	671086	648318	2952539

ÚHRNNÉ HODNOTY DRUHŮ POZEMKŮ V ČLENĚNÍ PO OKRESECH K 31. 12. 2013 (V HEKTARECH)

KRAJ: JIHOČESKÝ

Okres	orná půda	chmelnice	vinice	zahrada	ovocný sad	trvalý travní porost	zeměd'. půda	lesní pozemek	vodní plocha	zastav. plocha a nádvoří	ostatní plocha	Celková výměra
České Budějovice	62120	0	0	2849	96	21495	86560	53016	9074	2660	12548	163858
Český Krumlov	19474	0	0	946	146	36412	56978	77873	6994	817	18817	161479
Jindřichův Hradec	61174	0	0	1930	68	27187	90359	75811	13184	1835	13166	194356
Písek	46931	0	0	1589	159	13794	62474	37216	4650	1534	6820	112694
Prachatice	17739	0	0	987	945	29752	49423	72058	1731	826	13448	137486
Strakonice	45581	0	0	1706	792	18303	66381	23394	3980	1486	7944	103185
Tábor	58017	0	0	2464	40	17356	77877	38965	4524	1850	9388	132603
Celkem za kraj	311036	0	0	12471	2246	164299	490052	378332	44138	11008	82132	1005661
Počet parcel	389124	0	0	189368	2871	322327	903690	198425	94210	333259	508335	2037919

ÚHRNNÉ HODNOTY DRUHŮ POZEMKŮ V ČLENĚNÍ PO OKRESECH K 31. 12. 2013 (V HEKTARECH)

KRAJ: PLZEŇSKÝ

Okres	orná půda	chmelnice	vinice	zahrada	ovocný sad	trvalý travní porost	zeměd'. půda	lesní pozemek	vodní plocha	zastav. plocha a nádvoří	ostatní plocha	Celková výměra
Domažlice	39760	0	0	1304	140	18559	59763	42866	1305	1252	7154	112339
Klatovy	49177	0	0	2568	492	37582	89819	84082	3297	2043	15326	194568
Plzeň-jih	42509	0	0	1952	298	14470	59228	29992	1529	1474	6775	98998
Plzeň-město	9076	0	0	1504	77	1965	12621	6554	612	1284	5068	26140
Plzeň-sever	53030	0	0	1920	292	9757	64999	51923	1664	1557	8532	128676
Rokycany	19772	0	0	1315	195	5420	26702	24936	851	902	4132	57522
Tachov	43083	0	0	1012	283	21357	65735	59837	2546	1070	8666	137854
Celkem za kraj	256406	0	0	11575	1776	109110	378868	300191	11804	9583	55653	756097
Počet parcel	363750	0	0	176684	3814	261382	805630	144896	59233	287153	413727	1710639

ÚHRNNÉ HODNOTY DRUHŮ POZEMKŮ V ČLENĚNÍ PO OKRESECH K 31. 12. 2013 (V HEKTARECH)

KRAJ: KARLOVARSKÝ

Okres	orná půda	chmelnice	vinice	zahrada	ovocný sad	trvalý travní porost	zeměd'. půda	lesní pozemek	vodní plocha	zastav. plocha a nádvoří	ostatní plocha	Celková výměra
Cheb	26132	0	0	996	52	23073	50252	40701	3237	1056	9358	104606
Karlovy Vary	23639	0	0	1186	525	27789	53139	64875	2652	1335	29447	151448
Sokolov	4189	0	0	817	31	15603	20641	38413	1198	750	14377	75379
Celkem za kraj	53960	0	0	2999	608	66465	124032	143989	7088	3142	53182	331433
Počet parcel	25073	0	0	50099	844	71122	147138	32294	12081	119366	131566	442445

ÚHRNNÉ HODNOTY DRUHŮ POZEMKŮ V ČLENĚNÍ PO OKRESECH K 31. 12. 2013 (V HEKTARECH)

KRAJ: ÚSTECKÝ

Okres	orná půda	chmelnice	vinice	zahrada	ovocný sad	trvalý travní porost	zeměd'. půda	lesní pozemek	vodní plocha	zastav. plocha a nádvoří	ostatní plocha	Celková výměra
Děčín	9947	0	0	2364	348	23761	36421	44892	1038	1488	7029	90868
Chomutov	22644	16	23	833	885	14432	38832	35750	3092	1269	14583	93526
Litoměřice	59937	1398	256	1998	2621	7177	73386	16929	1877	2069	8965	103228
Louny	66371	4704	14	1220	1171	5666	79147	17660	1514	1791	11645	111756
Most	9281	0	107	575	404	3065	13432	16093	988	820	15382	46715
Teplice	8096	0	0	953	382	6534	15964	18072	827	1039	10988	46891
Ústí nad Labem	5019	0	0	977	196	11946	18136	12916	1027	904	7489	40473
Celkem za kraj	181295	6118	400	8920	6006	72581	275319	162313	10363	9380	76082	533456
Počet parcel	172702	10993	576	159316	8184	156072	507843	66493	27079	321922	348575	1271912

ÚHRNNÉ HODNOTY DRUHŮ POZEMKŮ V ČLENĚNÍ PO OKRESECH K 31. 12. 2013 (V HEKTARECH)

KRAJ: LIBERECKÝ

Okres	orná půda	chmelnice	vinice	zahrada	ovocný sad	trvalý travní porost	zeměd'. půda	lesní pozemek	vodní plocha	zastav. plocha a nádvoří	ostatní plocha	Celková výměra
Česká Lípa	23687	27	0	1535	292	17217	42758	50456	2581	1582	9926	107303
Jablonec nad Nisou	3021	0	0	1350	46	8446	12863	22334	611	818	3601	40228
Liberec	21154	0	0	2942	344	22443	46883	41904	932	1792	7411	98922
Semily	17071	0	0	1764	733	17676	37244	26111	674	1066	4798	69894
Celkem za kraj	64933	27	0	7591	1415	65782	139748	140806	4799	5258	25736	316346
Počet parcel	60061	11	0	109736	2071	204743	376622	82675	13514	197547	197108	867466

ÚHRNNÉ HODNOTY DRUHŮ POZEMKŮ V ČLENĚNÍ PO OKRESECH K 31. 12. 2013 (V HEKTARECH)

KRAJ: KRÁLOVÉHRADECKÝ

Okres	orná půda	chmelnice	vinice	zahrada	ovocný sad	trvalý travní porost	zeměd'. půda	lesní pozemek	vodní plocha	zastav. plocha a nádvoří	ostatní plocha	Celková výměra
Hradec Králové	52384	0	1	2429	787	6916	62517	14843	1758	2346	7698	89161
Jičín	45988	0	0	2188	1860	10356	60391	19232	1375	1840	5840	88678
Náchod	33698	0	0	2388	1020	15269	52376	23146	1995	1794	5857	85169
Rychnov nad Kněžnou	31554	0	0	2194	422	18280	52451	37045	1249	1687	5766	98197
Trutnov	27256	0	0	2418	240	19858	49772	53682	1140	1616	8466	114676
Celkem za kraj	190880	0	2	11617	4329	70679	277506	147948	7518	9283	33627	475881
Počet parcel	217630	0	9	160921	8811	196538	583909	75075	46869	259887	264786	1230526

ÚHRNNÉ HODNOTY DRUHŮ POZEMKŮ V ČLENĚNÍ PO OKRESECH K 31. 12. 2013 (V HEKTARECH)

KRAJ: PARDUBICKÝ

Okres	orná půda	chmelnice	vinice	zahrada	ovocný sad	trvalý travní porost	zeměd. půda	lesní pozemek	vodní plocha	zastav. plocha a nádvoří	ostatní plocha	Celková výměra
Chrudim	44586	0	0	2317	768	12755	60426	28570	1489	1726	7066	99277
Pardubice	42792	0	0	2334	494	6844	52465	22204	2480	2325	8546	88019
Svitavy	62664	0	0	3031	464	17044	83202	43380	1094	1599	8585	137860
Ústí nad Orlicí	46781	0	0	3571	160	24542	75053	40027	1354	1813	8488	126734
Celkem za kraj	196823	0	0	11253	1885	61185	271146	134181	6417	7462	32685	451890
Počet parcel	230215	0	3	183132	3898	185352	602600	93322	35672	246187	269458	1247239

ÚHRNNÉ HODNOTY DRUHŮ POZEMKŮ V ČLENĚNÍ PO OKRESECH K 31. 12. 2013 (V HEKTARECH)

KRAJ: VYSOČINA

Okres	orná půda	chmelnice	vinice	zahrada	ovocný sad	trvalý travní porost	zeměd. půda	lesní pozemek	vodní plocha	zastav. plocha a nádvoří	ostatní plocha	Celková výměra
Havlíčkův Brod	59285	0	0	2198	155	17559	79198	36125	1953	1749	7467	126491
Jihlava	52655	0	0	1705	66	15973	70398	37397	2042	1569	8520	119926
Pelhřimov	59724	0	0	1844	44	16904	78516	39091	2202	1519	7658	128986
Třebíč	81622	0	6	2208	195	9240	93271	39622	2523	1958	8933	146306
Žďár nad Sázavou	62965	0	0	2250	170	22394	87779	54926	3290	1994	9870	157859
Celkem za kraj	316251	0	6	10205	630	82069	409161	207160	12010	8790	42447	679567
Počet parcel	403712	0	8	175630	1800	276922	858072	176899	49772	270864	382018	1737625

ÚHRNNÉ HODNOTY DRUHŮ POZEMKŮ V ČLENĚNÍ PO OKRESECH K 31. 12. 2013 (V HEKTARECH)

KRAJ: JIHMORAVSKÝ

Okres	orná půda	chmelnice	vinice	zahrada	ovocný sad	trvalý travní porost	zeměd'. půda	lesní pozemek	vodní plocha	zastav. plocha a nádvoří	ostatní plocha	Celková výměra
Blansko	29105	0	0	2250	642	8363	40361	37463	714	1334	6372	86244
Brno-město	5167	0	18	2053	222	326	7786	6388	447	2087	6311	23018
Brno-venkov	71987	0	1505	3932	1699	5470	84594	47377	2958	2871	12114	149913
Břeclav	51737	0	9312	1725	2745	3430	68949	17717	5438	1992	9713	103809
Hodonín	53437	0	3950	2238	1588	7849	69062	27842	2204	2459	8335	109901
Vyškov	43243	0	61	1931	417	1672	47323	29923	743	1389	8214	87593
Znojmo	98095	0	3049	2148	1565	2834	107691	35215	3025	2142	10958	159032
Celkem za kraj	352771	0	17895	16276	8878	29945	425765	201926	15529	14274	62017	719511
Počet parcel	846290	2	81588	306463	24198	134675	1393216	130819	54588	488230	621741	2688594

ÚHRNNÉ HODNOTY DRUHŮ POZEMKŮ V ČLENĚNÍ PO OKRESECH K 31. 12. 2013 (V HEKTARECH)

KRAJ: OLMOUCKÝ

Okres	orná půda	chmelnice	vinice	zahrada	ovocný sad	trvalý travní porost	zeměd'. půda	lesní pozemek	vodní plocha	zastav. plocha a nádvoří	ostatní plocha	Celková výměra
Jeseník	14355	0	0	1081	15	8358	23810	42832	719	673	3858	71892
Olomouc	67807	393	2	3480	888	14284	86855	48882	1643	2858	21784	162022
Prostějov	47156	16	13	2161	439	3900	53685	14995	710	1514	6075	76978
Přerov	48307	618	1	2971	845	6020	58761	13556	1545	1736	8880	84478
Šumperk	28931	0	0	2417	611	24018	55976	63735	1302	1609	8678	131299
Celkem za kraj	206555	1027	16	12110	2797	56580	279086	184000	5919	8389	49275	526668
Počet parcel	291231	2366	41	185198	4928	118649	602413	89784	30403	260065	272270	1254935

ÚHRNNÉ HODNOTY DRUHŮ POZEMKŮ V ČLENĚNÍ PO OKRESECH K 31. 12. 2013 (V HEKTARECH)

KRAJ: ZLÍNSKÝ

Okres	orná půda	chmelnice	vinice	zahrada	ovocný sad	trvalý travní porost	zeměd'. půda	lesní pozemek	vodní plocha	zastav. plocha a nádvoří	ostatní plocha	Celková výměra
Kroměříž	41094	0	6	2437	736	4084	48357	21806	1198	1505	6693	79559
Uherské Hradiště	39856	0	988	2632	1193	12451	57120	30230	1668	1987	8113	99118
Vsetín	15394	0	0	2162	261	22519	40336	61886	1097	1603	9348	114270
Zlín	25471	0	1	2680	929	18173	47254	43767	1201	2083	9048	103354
Celkem za kraj	121814	0	995	9911	3120	57226	193067	157690	5164	7178	33202	396300
Počet parcel	403855	0	6268	160302	8727	239787	818939	117866	40737	256227	378905	1612674

ÚHRNNÉ HODNOTY DRUHŮ POZEMKŮ V ČLENĚNÍ PO OKRESECH K 31. 12. 2013 (V HEKTARECH)

KRAJ: MORAVSKOSLEZSKÝ

Okres	orná půda	chmelnice	vinice	zahrada	ovocný sad	trvalý travní porost	zeměd'. půda	lesní pozemek	vodní plocha	zastav. plocha a nádvoří	ostatní plocha	Celková výměra
Bruntál	29269	0	0	1840	81	39317	70506	70494	2061	1471	9118	153650
Frydek-Místek	21045	0	0	4320	147	19744	45256	61558	2369	2281	9360	120823
Karviná	12285	0	0	2811	232	2631	17959	5084	2258	1769	8556	35624
Nový Jičín	41784	0	0	3511	76	11110	56482	20217	1821	1762	7887	88168
Opava	55525	0	0	2568	145	10527	68765	31035	1879	2231	7381	111291
Ostrava-město	10292	0	0	2490	58	2651	15491	5385	1175	2280	8821	33152
Celkem za kraj	170199	0	0	17539	739	85980	274457	193773	11563	11793	51122	542708
Počet parcel	240822	0	1	247177	903	196155	685058	94147	38621	389554	355609	1562989

ÚHRNNÉ HODNOTY DRUHŮ POZEMKŮ - PŘEHLED PO KRAJÍCH K 31. 12. 2013 (V HEKTARECH)

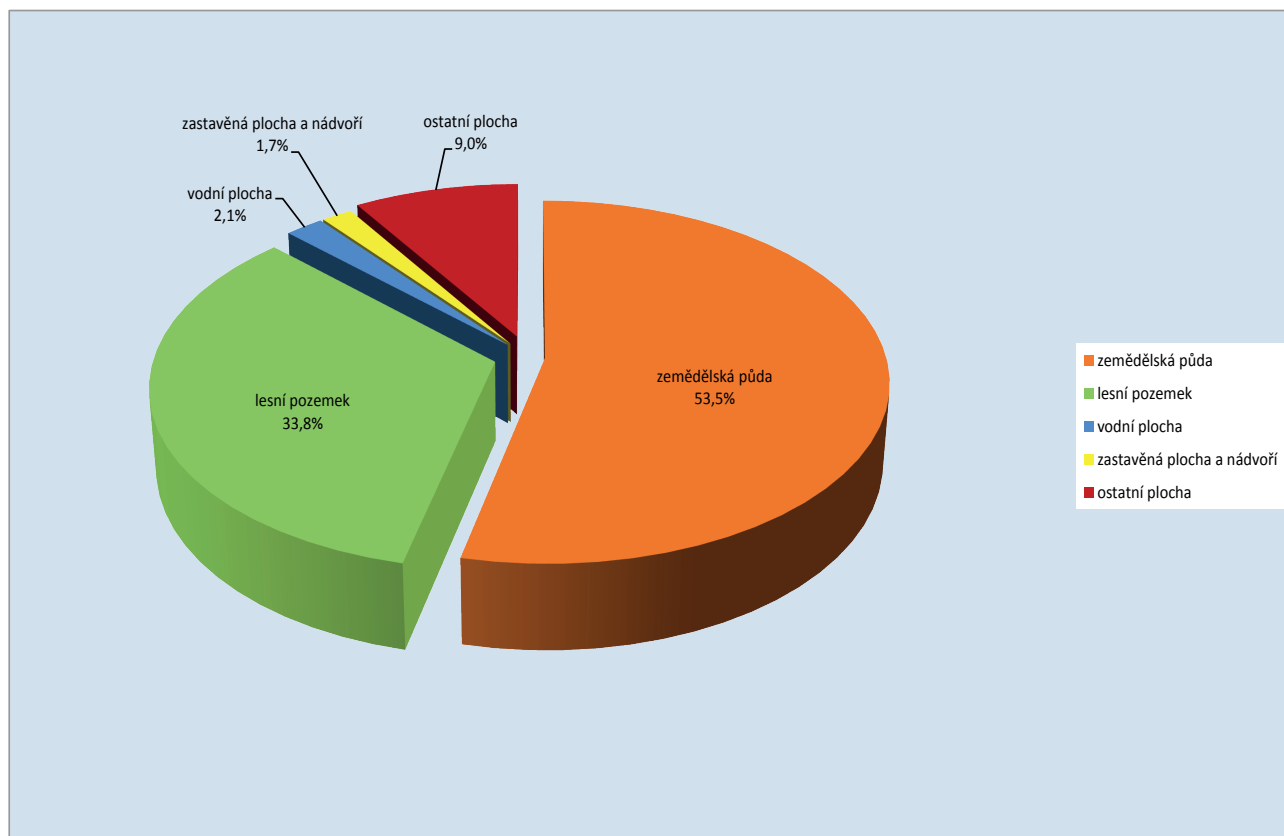
ČESKÁ REPUBLIKA

Kraj	orná půda	chmelnice	vinice	zahrada	ovocný sad	trvalý travní porost	zeměd. půda	lesní pozemek	vodní plocha	zastav. plocha a nádvoří	ostatní plocha	Celková výměra
Hlavní město Praha	14559	0	10	3950	617	869	20006	5132	1078	5007	18392	49615
Středočeský kraj	548308	3140	328	27058	11127	71691	661654	306292	20990	21545	91090	1101571
Jihočeský kraj	311036	0	0	12471	2246	164299	490052	378332	44138	11008	82132	1005661
Plzeňský kraj	256406	0	0	11575	1776	109110	378868	300191	11804	9583	55653	756097
Karlovarský kraj	53960	0	0	2999	608	66465	124032	143989	7088	3142	53182	331433
Ústecký kraj	181295	6118	400	8920	6006	72581	275319	162313	10363	9380	76082	533456
Liberecký kraj	64933	27	0	7591	1415	65782	139748	140806	4799	5258	25736	316346
Královéhradecký kraj	190880	0	2	11617	4329	70679	277506	147948	7518	9283	33627	475881
Pardubický kraj	196823	0	0	11253	1885	61185	271146	134181	6417	7462	32685	451890
Kraj Vysočina	316251	0	6	10205	630	82069	409161	207160	12010	8790	42447	679567
Jihomoravský kraj	352771	0	17895	16276	8878	29945	425765	201926	15529	14274	62017	719511
Olomoucký kraj	206555	1027	16	12110	2797	56580	279086	184000	5919	8389	49275	526668
Zlínský kraj	121814	0	995	9911	3120	57226	193067	157690	5164	7178	33202	396300
Moravskoslezský kraj	170199	0	0	17539	739	85980	274457	193773	11563	11793	51122	542708
Celkem za ČR	2985792	10312	19652	163476	46172	994461	4219867	2663731	164377	132090	706642	7886707

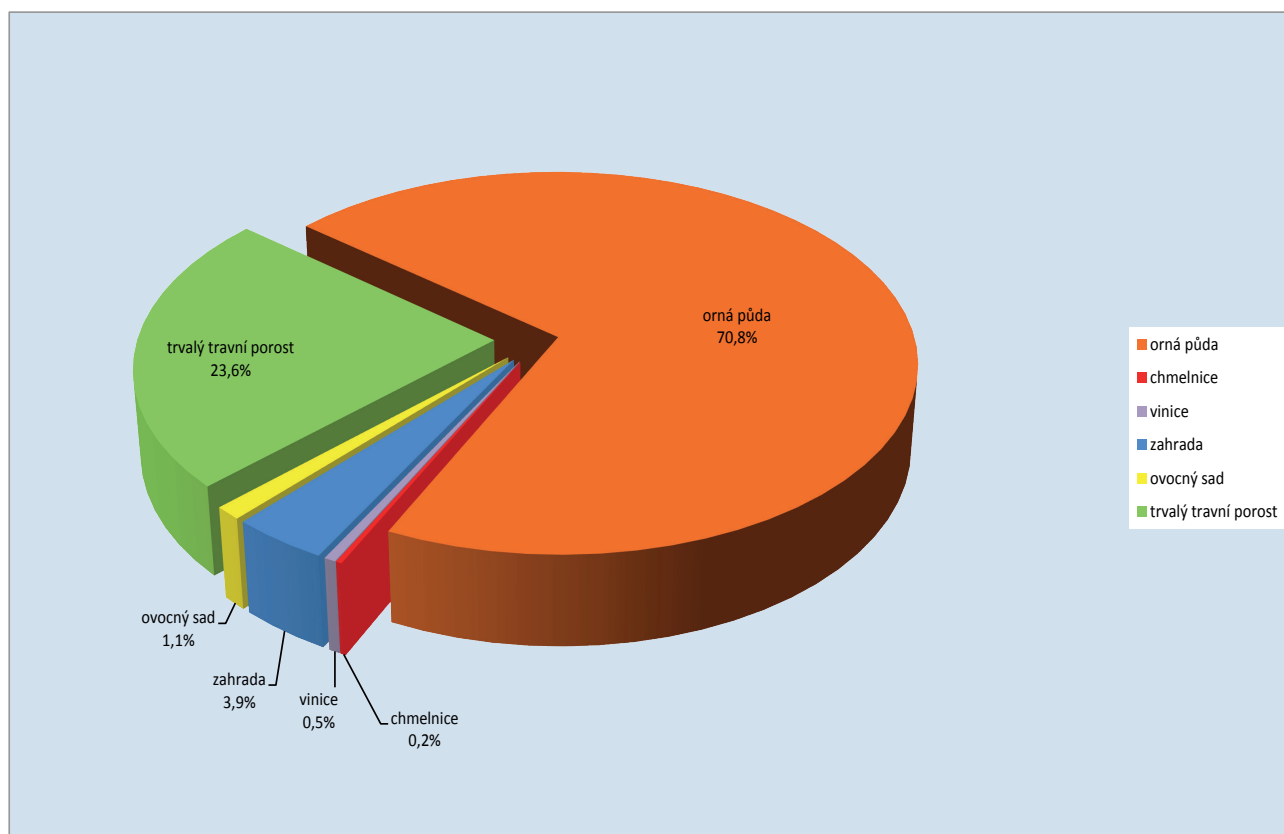
POČET PARCEL

Kraj	orná půda	chmelnice	vinice	zahrada	ovocný sad	trvalý travní porost	zeměd. půda	lesní pozemek	vodní plocha	zastav. plocha a nádvoří	ostatní plocha	Celková výměra
Hlavní město Praha	28131	0	21	73161	1411	5138	107862	4209	3919	159766	139407	415163
Středočeský kraj	675295	6523	549	420078	22481	250075	1375001	168692	89442	671086	648318	2952539
Jihočeský kraj	389124	0	0	189368	2871	322327	903690	198425	94210	333259	508335	2037919
Plzeňský kraj	363750	0	0	176684	3814	261382	805630	144896	59233	287153	413727	1710639
Karlovarský kraj	25073	0	0	50099	844	71122	147138	32294	12081	119366	131566	442445
Ústecký kraj	172702	10993	576	159316	8184	156072	507843	66493	27079	321922	348575	1271912
Liberecký kraj	60061	11	0	109736	2071	204743	376622	82675	13514	197547	197108	867466
Královéhradecký kraj	217630	0	9	160921	8811	196538	583909	75075	46869	259887	264786	1230526
Pardubický kraj	230215	0	3	183132	3898	185352	602600	93322	35672	246187	269458	1247239
Kraj Vysočina	403712	0	8	175630	1800	276922	858072	176899	49772	270864	382018	1737625
Jihomoravský kraj	846290	2	81588	306463	24198	134675	1393216	130819	54588	488230	621741	2688594
Olomoucký kraj	291231	2366	41	185198	4928	118649	602413	89784	30403	260065	272270	1254935
Zlínský kraj	403855	0	6268	160302	8727	239787	818939	117866	40737	256227	378905	1612674
Moravskoslezský kraj	240822	0	1	247177	903	196155	685058	94147	38621	389554	355609	1562989
Celkem za ČR	4347891	19895	89064	2597265	94941	2618937	9767993	1475596	596140	4261113	4931823	21032665

c. Podíl zemědělské půdy a nezemědělských pozemků v ČR k 31. 12. 2013



d. Rozčlenění zemědělské půdy k 31. 12. 2013



e. Rozčlenění druhů pozemků podle způsobu využití k 31. 12. 2012 a k 31. 12. 2013

Druh pozemku	Způsob využití pozemku	k 31. 12. 2012		k 31. 12. 2013	
		Výměra (ha)	Počet parcel	Výměra (ha)	Počet parcel
orná půda	skleník, pařeniště	123	918	148	880
	školka	132	134	130	134
	plantáž dřevin	8	4	9	5
	dobývací prostor	350	131	322	144
	bez rozlišení	2992622	4036107	2985184	4346728
chmelnice	bez rozlišení	10355	18125	10312	19895
vinice	skleník, pařeniště	0	1	0	1
	školka	0	0	9	1
	bez rozlišení	19562	87776	19644	89062
zahrada	skleník, pařeniště	48	758	46	735
	školka	64	273	63	267
	plantáž dřevin	1	1	1	1
	dobývací prostor	0	4	1	7
	bez rozlišení	163207	2583173	163366	2596255
ovocný sad	skleník, pařeniště	0	9	0	15
	školka	44	95	44	95
	plantáž dřevin	1	5	1	5
	bez rozlišení	46348	90274	46127	94826
trvalý travní porost	skleník, pařeniště	9	82	9	79
	školka	24	28	24	38
	plantáž dřevin	0	1	2	7
	dobývací prostor	16	26	21	28
	bez rozlišení	991474	2496978	994405	2618785
lesní pozemek	skleník, pařeniště	0	0		
	školka	83	95	87	99
	plantáž dřevin	429	180	429	180
	les jiný než hospodářský	189840	35062	190175	35967
	lesní pozemek, na kterém je budova	235	18271	383	17996
	ostatní komunikace	519	2078	540	2189
	sportoviště a rekreační plocha	132	181	141	189
	dobývací prostor	224	32	253	41
	bez rozlišení	2470428	1378105	2471722	1418935
vodní plocha	rybník	52579	34156	52684	35076
	koryto vodního toku přirozené nebo upravené	49443	277697	49453	289700
	koryto vodního toku umělé	9849	155103	9872	167076
	vodní nádrž přírodní	3018	7987	3009	8209
	vodní nádrž umělá	35231	43559	35481	45000
	zamokřená plocha	13822	49335	13865	50731
	vodní plocha, na které je budova	1	202	1	215
	bez rozlišení	21	166	12	133

Druh pozemku	Způsob využití pozemku	k 31. 12. 2012		k 31. 12. 2013	
		Výměra (ha)	Počet parcel	Výměra (ha)	Počet parcel
zastavěná plocha a nádvoří	společný dvůr	3704	83288	3497	80181
	zbořeniště	3475	117704	3396	115064
	bez rozlišení	124621	4093020	125197	4065868
ostatní plocha	plantáž dřevin	42	90	42	94
	dráha	27441	32852	27312	33321
	dálnice	3913	7693	4062	7699
	silnice	71435	248222	71610	257695
	ostatní komunikace	161158	1754458	162339	1802837
	ostatní dopravní plocha	3285	5781	3317	6039
	zeleň	37891	235567	38876	242709
	sportoviště a rekreační plocha	22963	81515	22891	82742
	hřbitov, urnový háj	2971	9585	2978	9676
	kulturní a osvětová plocha	254	795	256	799
	manipulační plocha	71394	413327	71128	421648
	dobývací prostor	36360	44600	35883	45438
	skládka	1284	1779	1297	1833
	jiná plocha	158492	1057266	159043	1097989
	nepločná půda	105646	901277	105563	920984
bez rozlišení	47	388	44	320	
Celkem		7886619	20406319	7886707	21032665

II.

**Počty objektů evidovaných
v katastru nemovitostí**

a. Vývoj počtu objektů za rok 2013

Objekty ISKN	31. 12. 2012	31. 12. 2013	Změna
Kraje	14	14	0
Okresy	77	77	0
Obce	6250	6252	2
Katastrální území	13026	13054	28
Části obcí	15067	15067	0
Parcely	22949064	23013780	64716
Stavby	3986912	4013653	26741
Jednotky	1836647	1879559	42912
Oprávněné subjekty	6881198	6867644	-13554
Listy vlastnictví	6042475	6091732	49257
Právní vztah typu vlastnictví	10153766	10274276	120510
Jiné právní vztahy	22777697	24017324	1239627
Listiny	29011323	31225610	2214287
Bonitní díly parcel	14796174	15047559	251385
Celkem	118469690	122465601	3995911

Poznámka:

Počty staveb zahrnují budovy, části budov, rozestavěné budovy a vodní díla.

b. Vývoj (přírůstek/úbytek) počtu objektů v ISKN od roku 2004

Objekty	Přírůstek/úbytek počtu objektů (tis.)										Počet objektů v roce 2013 (tis.)
	2004	2005	2006	2007	2008	2009	2010	2011	2012	2013	
Parcely											
parcely KN	498	417	336	353	334	564	743	749	772	626	21033
parcely ZE	-367	-286	-211	-245	-217	-426	-593	-593	-628	-562	1981
Celkem - parcely	131	131	125	109	117	138	151	156	144	65	23014
Stavby											
budovy s číslem popisným	15	18	19	22	25	25	24	22	21	19	2305
-části budov	3	3	3	2	3	2	2	1	1	1	68
budovy s čísly evidenčními	4	4	5	3	1	-3	2	3	3	3	329
budovy bez čísla	-1	4	3	5	4	8	8	1	2	4	1259
budovy rozestavěné	5	4	4	7	3	0	-2	-1	-2	-1	49
vodní díla	0	0	0	0	0	0	1	1	1	1	4
Celkem - stavby	26	34	34	40	36	32	35	27	26	27	4014
Jednotky											
byty	82	70	75	84	88	78	76	52	43	37	1722
ateliéry	0	0	0	0	0	0	0	0	0	0	3
garáže	5	4	4	4	5	4	4	2	2	2	85
dílny nebo provozovny	0	0	0	0	0	0	0	0	0	0	6
jiné nebytové prostory	4	3	4	5	4	5	3	3	3	3	64
Celkem - jednotky	92	77	84	94	97	88	84	57	48	43	1880
Vlastníci											
právnícké osoby	4	4	5	6	7	4	3	2	3	0	326
fyzické osoby	107	93	98	99	112	109	96	75	55	42	4947
-SJM	13	9	9	11	-1	-9	-8	-15	-19	-18	1437
Celkem - vlastníci	123	106	113	115	118	104	91	62	39	24	6710
Oprávněné subjekty											
právnícké osoby	10	9	12	12	11	-25	15	-54	0	0	126
fyzické osoby	57	91	166	176	164	-283	66	-894	5	3	5565
-SJM	-12	-3	7	8	-1	-9	-8	-124	-18	-16	1177
Celkem - oprávněné subjekty	55	97	186	196	175	-317	73	-1072	-14	-14	6868
Listy vlastnictví											
listy vlastnictví	139	126	133	114	142	127	113	82	62	49	6092
spoluvlastníci - právní vztahy	284	255	270	248	298	281	252	179	144	121	10274
Celkem - listy vlastnictví	423	380	403	361	440	408	365	261	205	170	16366
Listiny											
Celkem - listiny	1314	1458	1628	1921	2164	2208	1866	2165	2206	2214	31225

Poznámka:

Tabulka obsahuje roční přírůstky či úbytky jednotlivých typů objektů v ISKN v tisících.

Stavby se v KN dělí podle vyhlášky č. 26/2007 Sb. na 4 typy budov a vodní díla, přičemž budovy s číslem popisným nebo evidenčním mohou mít více vchodů s vlastním číslem popisným nebo evidenčním, tzv. částí budov.

Stejně tak jsou vlastníci právnícké nebo fyzické osoby a z fyzických osob se vylučuje ještě zvlášť podskupina SJM, tj. společné jmění manželů. Jsou zde zahrnuty pouze ty osoby, které mají právní vztah typu vlastnictví. V tabulce oprávněných osob jsou pak sečteny všechny oprávněné osoby v ISKN bez rozdílu (velký úbytek v roce 2011 byl způsoben přechodem na centralizovanou verzi ISKN).

Listy vlastnictví (LV) obsahují počet listů vlastnictví evidovaných v ISKN, spoluvlastníci a právní vztahy označují přírůstky dalších právních vztahů typu vlastnictví na LV.

c. Počty objektů v členění po obcích s rozšířenou působností k 31. 12. 2013

POČTY OBJEKTŮ V ČLENĚNÍ PO OBCÍCH S ROZŠÍŘENOU PŮSOBNOSTÍ K 31. 12. 2013

KRAJ: HLAVNÍ MĚSTO PRAHA

Obec s rozšířenou působností	části obcí	katastr. území	parcel		Počet staveb			vodních		listů		
			KN	ZE	s č. popis.	s č. evid.	bez čísla	děl	jednotek	vlastníků	vlastnictví	
Hlavní město Praha	1	112	112	415163	1827	100131	4132	39368	99	412648	480847	460324
Celkem za kraj	1	112	112	415163	1827	100131	4132	39368	99	412648	480847	460324

Poznámka:

Počty staveb nezahrnují části budov a rozestavěné budovy.

Obec s rozšířenou působností	Počet											
	částí		katastr.	parcel		staveb		vodních			listů	
	obcí	obcí	území	KN	ZE	s č. popis.	s č. evid.	bez čísla	děl	jednotek	vlastníků	vlastnictví
Benešov	51	267	124	214833	12141	17197	8889	9852	41	6827	54776	48251
Beroun	48	95	71	142544	4945	16226	5606	8214	8	8959	47269	41842
Brandýs nad Labem-Stará Boleslav	58	85	76	145100	1536	28186	3495	8752	9	9628	65776	57208
Čáslav	37	68	59	68086	8648	8463	194	3708	5	2656	23708	19627
Černošice	79	121	110	245040	13222	41280	17547	14219	33	13499	108312	94595
Český Brod	24	42	38	50894	2277	6761	488	2119	1	1522	17055	14151
Dobříš	24	71	52	71372	760	6956	3339	2904	7	1884	21781	18334
Hořovice	37	55	45	79827	12351	9893	505	4295	13	2790	24080	20214
Kladno	48	70	61	126361	5424	25095	2177	11175	19	24128	64086	57400
Kolín	69	140	122	149281	28131	23883	789	9610	26	10543	65473	55391
Kralupy nad Vltavou	18	39	33	49453	2735	7614	230	5114	20	4786	20152	17320
Kutná Hora	51	232	156	134643	31431	16758	2932	9006	37	6596	49210	42605
Lysá nad Labem	9	17	11	24924	10825	5060	470	2506	3	4648	15379	13703
Mělník	39	101	82	96441	17162	13045	905	6966	32	2789	33563	28362
Mladá Boleslav	98	190	151	172196	28031	26187	1886	12327	18	19104	77097	65922
Mnichovo Hradiště	22	76	46	54995	2617	5809	731	2338	13	1469	16554	13493
Neratovice	12	25	22	42111	3087	7266	487	3936	8	1864	16594	13847
Nymburk	39	70	63	90908	12257	13199	934	5163	39	4678	35001	28642
Poděbrady	35	66	60	67442	18202	11125	189	4006	7	4154	30804	24896
Příbram	75	161	138	196462	4816	17349	2191	11105	25	14144	57893	51267
Rakovník	83	142	121	200770	27989	18051	4973	9680	31	7314	51747	44856
Říčany	52	113	85	146278	14867	21646	10290	6442	6	4334	61073	52516
Sedlčany	22	179	105	127507	5536	7783	2019	3972	6	1951	23408	20054
Slaný	52	93	84	83285	14644	11466	1274	4852	9	5014	29919	25527
Vlašim	48	136	92	106374	47957	8686	940	4989	41	2890	26216	22642
Votice	15	146	55	65412	16099	4939	637	2507	5	693	13514	11292
Celkem za kraj	1145	2800	2062	2952539	347690	379923	74117	169757	462	168864	1050440	903957

Poznámka:

Počty staveb nezahrnují části budov a rozestavěné budovy.

Obec s rozšířenou působností	Počet											
	částí		katastr.	parcel		staveb			vodních			listů
	obcí	obcí	území	KN	ZE	s č. popis.	s č. evid.	bez čísla	děl	jednotek	vlastníků	vlastnictví
Blatná	26	66	55	57066	8994	5098	271	3278	5	1675	14638	13020
České Budějovice	78	183	145	264434	28179	32727	3412	20050	28	27595	92375	85140
Český Krumlov	31	139	121	120121	8432	10684	2871	9411	24	6319	31502	29968
Dačice	23	95	85	93603	15339	6698	230	3927	34	1810	15426	14168
Jindřichův Hradec	58	148	143	167932	30435	14703	1583	10536	167	7376	39218	36825
Kaplice	15	77	63	69320	8060	5059	517	3886	24	3157	14048	13799
Milevsko	26	103	77	100105	12877	6424	516	3965	8	2522	18670	16483
Písek	49	158	115	140946	26931	14241	1787	9353	18	11018	45239	41482
Prachatice	44	162	130	119881	22016	9515	479	7453	9	2868	25086	22748
Soběslav	31	60	55	76682	32989	7104	1117	4204	16	2356	20213	17895
Strakonice	69	153	148	155439	36181	12152	426	7850	37	9194	39624	37136
Tábor	79	290	198	283303	34865	22698	4973	11665	22	12094	64632	58862
Trhové Sviny	16	90	68	85179	34977	6817	865	3830	11	1454	18045	16340
Třeboň	25	46	43	99937	13444	8345	600	5397	15	3996	21970	20109
Týn nad Vltavou	14	59	47	79935	9374	4279	630	3055	7	807	12725	10787
Vimperk	21	109	94	90065	3812	5804	283	4371	10	1207	15118	13743
Vodňany	17	44	36	33971	11303	3991	155	2324	10	1087	9436	8603
Celkem za kraj	622	1982	1623	2037919	338208	176339	20715	114555	445	96535	497965	457108

Poznámka:

Počty staveb nezahrnují části budov a rozestavěné budovy.

Obec s rozšířenou působností	Počet											
	částí		katastr.	parcel		staveb			vodních			listů
	obcí	obcí	území	KN	ZE	s č. popis.	s č. evid.	bez čísla	děl	jednotek	vlastníků	vlastnictví
Blovice	19	51	46	69670	4541	4459	1093	2058	9	726	12603	10753
Domažlice	58	159	139	179956	11579	11683	1267	7522	37	4254	32436	28983
Horažďovice	20	59	55	87029	2451	4440	537	2765	2	944	12556	10852
Horšovský Týn	18	74	63	53076	12087	4694	533	3264	9	994	11976	10342
Klatovy	44	242	205	226662	14287	14534	2294	10861	21	9453	45522	42243
Kralovice	44	120	112	160237	5342	8042	2344	4946	23	1952	22474	20038
Nepomuk	26	64	63	74465	17444	4953	712	2951	14	836	14940	12533
Nýřany	54	117	110	172743	26515	15299	4268	8149	8	6027	40907	37480
Plzeň	15	46	43	144539	6115	24082	4982	20068	22	62177	103177	102047
Přeštice	30	58	50	87799	4688	7070	1187	3835	0	1698	18024	15946
Rokycany	68	102	92	126545	11370	15220	3283	8473	18	4002	37122	32730
Stod	24	41	38	41817	34856	5780	843	4111	12	3187	14880	13987
Stříbro	24	90	81	56289	1234	4423	1919	3883	17	2238	12952	12117
Sušice	30	178	155	124920	23719	8607	1236	4788	4	2504	23449	20938
Tachov	27	137	134	104892	2126	7892	1287	6983	80	6523	22519	21773
Celkem za kraj	501	1538	1386	1710639	178354	141178	27785	94657	276	107515	425537	392762

Poznámka:

Počty staveb nezahrnují části budov a rozestavěné budovy.

Obec s rozšířenou působností	Počet											
	částí		katastr.	parcel		staveb			vodních		listů	
	obcí	obcí	území	KN	ZE	s č. popis.	s č. evid.	bez čísla	děl	jednotek	vlastníků	vlastnictví
Aš	5	22	24	27563	0	3564	1339	1553	3	3467	8816	9147
Cheb	21	105	126	71048	0	7925	4074	6201	13	11375	29078	28626
Karlovy Vary	40	178	189	151306	0	15064	2677	15774	32	25018	56144	54324
Kraslice	8	29	39	27911	40	3057	984	2365	0	2397	8328	8116
Mariánské Lázně	14	56	61	43525	0	4749	1237	2956	18	6743	15384	15474
Ostrov	14	54	46	45686	0	4693	1978	4522	7	6241	16828	16521
Sokolov	30	74	90	75406	72	9604	858	12387	15	21264	36624	38536
Celkem za kraj	132	518	575	442445	112	48656	13147	45758	88	76505	171202	170744

Poznámka:

Počty staveb nezahrnují části budov a rozestavěné budovy.

Obec s rozšířenou působností	Počet											
	částí		katastr.	parcel		staveb			vodních			listů
	obcí	obcí	území	KN	ZE	s č. popis.	s č. evid.	bez čísla	děl	jednotek	vlastníků	vlastnictví
Bílina	8	30	31	25953	17	3028	1088	3314	3	4773	10392	10306
Děčín	34	121	95	121294	79	15323	4174	6442	53	14459	40236	38535
Chomutov	25	78	77	94848	0	10110	2143	8997	27	19870	35662	34626
Kadaň	19	95	75	82462	0	6545	4459	5508	19	11279	24527	24290
Litoměřice	40	142	128	156828	19822	12615	3138	8665	36	11662	39807	37063
Litvínov	11	36	36	41553	0	5300	3006	5761	12	4976	17843	16085
Louny	41	97	95	123327	19319	13109	2316	5935	5	5386	35472	30577
Lovosice	32	71	68	80403	5114	7883	1440	4575	45	3844	22496	19969
Most	15	39	49	44186	25	5323	2465	5970	2	19449	27128	28715
Podbořany	11	61	51	47495	7498	5130	623	3543	18	2035	11222	10400
Roudnice nad Labem	33	58	56	61525	22492	10162	862	4499	3	3122	26236	21897
Rumburk	12	52	35	63317	185	8689	1286	2785	17	1821	15728	13712
Teplice	26	85	80	109035	341	16877	3289	14695	24	9041	38258	34997
Ústí nad Labem	23	103	110	134557	737	14895	5245	13635	15	31067	55082	54352
Varnsdorf	6	20	13	25821	0	4631	504	1869	3	2602	9188	8467
Žatec	18	63	58	59308	13454	5982	1664	4628	5	6060	16717	16593
Celkem za kraj	354	1151	1057	1271912	89083	145602	37702	100821	287	151446	425994	400584

Poznámka:

Počty staveb nezahrnují části budov a rozestavěné budovy.

Obec s rozšířenou působností	Počet											
	částí		katastr.	parcel		staveb			vodních			listů
	obcí	obcí	území	KN	ZE	s č. popis.	s č. evid.	bez čísla	děl	jednotek	vlastníků	vlastnictví
Česká Lípa	41	159	114	131693	7292	14141	3154	12072	7	13567	38768	36902
Frydlant	18	39	34	58680	0	6672	649	3200	10	2132	13625	12312
Jablonec nad Nisou	11	32	26	58624	0	9003	1879	6701	5	12173	26318	25339
Jilemnice	21	56	43	96067	7864	9363	53	4790	9	2768	20808	18666
Liberec	28	171	111	189158	0	24331	2506	19390	9	30854	74657	72915
Nový Bor	16	37	30	54099	236	7178	1134	3164	0	4130	16178	15034
Semily	22	68	48	96781	8011	8727	182	5204	17	1995	19665	17675
Tanvald	10	27	21	48386	0	5675	1366	3647	11	4770	15430	14541
Turnov	37	140	59	96269	6245	10830	1162	5805	12	2774	28006	24147
Železný Brod	11	38	22	37709	0	3826	604	2218	6	742	9439	8338
Celkem za kraj	215	767	508	867466	29648	99746	12689	66191	86	75905	262894	245869

Poznámka:

Počty staveb nezahrnují části budov a rozestavěné budovy.

Obec s rozšířenou působností	Počet											
	částí		katastr.	parcel		staveb			vodních			listů
	obcí	obcí	území	KN	ZE	s č. popis.	s č. evid.	bez čísla	děl	jednotek	vlastníků	vlastnictví
Broumov	14	38	31	34324	16586	4490	95	2853	5	1583	9951	8930
Dobruška	26	59	50	69368	2266	6670	605	3520	11	2262	16954	14977
Dvůr Králové nad Labem	28	62	52	67232	9748	8069	738	4506	14	3373	20227	18545
Hořice	29	60	53	48277	14957	6709	229	3282	4	1525	18578	15147
Hradec Králové	81	168	152	216520	7436	29506	3090	15064	46	31009	95070	82934
Jaroměř	15	45	36	41129	2741	4826	84	2480	22	2670	13862	11831
Jičín	77	201	157	175876	13253	17448	481	8409	25	5528	51234	42827
Kostelec nad Orlicí	22	50	34	62687	3543	7175	452	4099	21	2932	18212	16141
Náchod	36	110	95	117257	3354	17017	1537	7573	29	7463	40862	36214
Nová Paka	5	35	30	35152	4529	4599	296	2173	9	1256	10562	9140
Nové Město nad Metují	13	25	24	30482	0	3789	247	1558	13	1871	9860	8627
Nový Bydžov	23	47	43	54903	7612	6566	47	2433	11	743	18694	14483
Rychnov nad Kněžnou	32	73	79	91622	13765	9957	1009	5727	32	4564	26412	23787
Trutnov	31	75	97	129444	11279	14279	1343	11468	26	11438	40287	38248
Vrchlabí	16	27	28	56253	4780	7287	367	5266	21	4646	17662	16104
Celkem za kraj	448	1075	961	1230526	115849	148387	10620	80411	289	82863	408427	357935

Poznámka:

Počty staveb nezahrnují části budov a rozestavěné budovy.

Obec s rozšířenou působností	Počet											
	částí		katastr.	parcel		staveb			vodních			listů
	obcí	obcí	území	KN	ZE	s č. popis.	s č. evid.	bez čísla	děl	jednotek	vlastníků	vlastnictví
Česká Třebová	5	10	10	30497	405	3919	896	2638	1	2154	9538	8887
Hlinsko	22	74	46	64577	14718	6993	658	3313	9	2205	18101	16298
Holice	14	32	23	54657	5093	6054	260	2191	3	681	12825	10748
Chrudim	86	261	186	221521	11206	24780	4437	12799	38	10669	71607	63266
Králíky	5	27	23	29098	4309	2834	116	1673	14	752	6159	5543
Lanškroun	22	36	33	64185	6249	6426	388	3517	8	1953	14321	12750
Litomyšl	35	62	51	82556	8776	8572	313	5117	8	2095	20957	18315
Moravská Třebová	33	62	58	84201	19007	7990	440	4394	11	3004	19135	17156
Pardubice	56	114	97	157442	3235	22375	1088	15343	18	32739	76410	70659
Polička	20	34	29	78489	2569	6340	685	3933	13	2194	15035	13746
Přelouč	42	69	63	63943	9194	7544	942	3092	19	3034	21750	18717
Svitavy	28	40	44	72973	5461	8264	517	5082	11	4789	20094	18751
Ústí nad Orlicí	16	34	31	65688	2760	6537	787	4088	8	3449	15738	14192
Vysoké Mýto	40	87	63	92790	1886	8948	579	5349	11	4183	25017	21882
Žamberk	27	49	33	84622	7173	8790	1026	4833	10	2889	20416	18433
Celkem za kraj	451	991	790	1247239	102041	136366	13132	77362	182	76790	367103	329343

Poznámka:

Počty staveb nezahrnují části budov a rozestavěné budovy.

Obec s rozšířenou působností	Počet											
	částí		katastr.	parcel		staveb			vodních			listů
	obcí	obcí	území	KN	ZE	s č. popis.	s č. evid.	bez čísla	děl	jednotek	vlastníků	vlastnictví
Bystřice nad Pernštejnem	39	91	91	92679	10818	6471	1477	3449	31	450	15278	13405
Havlíčkův Brod	56	139	126	168180	25584	15613	1777	8480	51	5422	41203	36758
Humpolec	25	66	52	60219	18576	5587	1050	2957	38	1312	15332	13672
Chotěboř	31	101	76	83643	9191	7568	1211	4082	16	1980	21062	18191
Jihlava	79	145	148	250285	14701	22308	7373	9553	100	19498	65020	61365
Moravské Budějovice	47	60	61	91674	13637	7671	384	4921	23	1878	20206	17581
Náměšť nad Oslavou	27	32	32	49657	3810	4494	545	3001	22	1073	11568	10075
Nové Město na Moravě	30	59	55	67893	13180	6087	1534	2446	21	1846	16096	14215
Pacov	24	64	45	51391	16241	3713	300	2047	10	681	10307	9114
Pelhřimov	71	192	160	220541	19575	14695	3073	7149	60	4418	41169	36825
Světlá nad Sázavou	32	89	76	68791	13486	6515	845	3363	20	2501	18141	15966
Telč	45	59	55	70249	10624	4799	425	2334	26	1002	11703	10208
Třebíč	93	133	131	224682	20910	19617	1302	12676	51	12041	54490	50216
Velké Meziříčí	57	96	90	125129	19744	10690	1482	5948	52	2983	26985	24573
Žďár nad Sázavou	48	76	65	112612	8596	10151	987	5893	51	6760	27251	25045
Celkem za kraj	704	1402	1263	1737625	218673	145979	23765	78299	572	63845	395811	357209

Poznámka:

Počty staveb nezahrnují části budov a rozestavěné budovy.

Obec s rozšířenou působností	Počet											
	částí		katastr.	parcel		staveb			vodních		listů	
	obcí	obcí	území	KN	ZE	s č. popis.	s č. evid.	bez čísla	děl	jednotek	vlastníků	vlastnictví
Blansko	43	63	59	119499	8956	13611	2219	6456	26	7789	38161	34863
Boskovice	73	114	116	167458	15628	16219	1831	6903	24	4929	41286	36625
Brno	1	48	48	250317	1090	42404	8278	20304	7	112859	166630	161519
Břeclav	18	23	23	139458	16302	16830	537	9668	19	7170	55033	42964
Bučovice	20	26	26	81106	8344	5700	433	1686	4	987	15345	13052
Hodonín	18	19	18	171098	5408	14600	2668	7256	11	9133	48794	45365
Hustopeče	28	29	29	171757	28396	12153	268	6226	6	1626	37836	34516
Ivančice	17	24	25	73755	23603	7110	2206	2407	3	1855	20593	17795
Kuřim	10	10	10	39983	161	5213	2072	1237	2	3567	14526	13754
Kyjov	42	48	46	250592	29413	18240	950	6855	17	3857	60210	53510
Mikulov	17	17	17	51413	274	6201	151	4038	18	2007	14402	13447
Moravský Krumlov	33	40	41	92744	15806	7732	340	3862	8	1425	20300	18188
Pohořelice	13	15	16	33974	6823	4253	132	2134	0	942	10246	9062
Rosice	24	25	25	51763	8252	7310	801	2794	4	2268	16940	15059
Slavkov u Brna	18	18	18	84050	4663	7291	156	2805	24	1425	19412	16942
Šlapanice	40	43	43	163085	5332	18793	5200	5035	12	4502	52098	45297
Tišnov	59	89	84	98911	13721	9168	2521	3316	11	2880	25394	22424
Veselí nad Moravou	22	26	26	154252	40149	11418	2352	4776	17	3524	45149	40324
Vyškov	42	74	69	133591	19891	14789	2405	5783	11	5946	41023	35346
Znojmo	111	130	133	264592	24807	26131	4496	16505	51	12383	72966	66324
Židlochovice	24	24	24	95196	11767	9331	1278	2752	34	1771	26049	22489
Celkem za kraj	673	905	896	2688594	288786	274497	41294	122798	309	192845	842393	758865

Poznámka:

Počty staveb nezahrnují části budov a rozestavěné budovy.

Obec s rozšířenou působností	Počet											
	částí		katastr.	parcel		staveb		vodních			listů	
	obcí	obcí	území	KN	ZE	s č. popis.	s č. evid.	bez čísla	děl	jednotek	vlastníků	vlastnictví
Hranice	31	51	53	99973	0	7929	556	5383	7	5342	23600	21332
Jeseník	24	63	59	108135	11467	9974	680	6135	14	4762	21887	20318
Konice	21	45	38	54187	7997	4834	787	1940	3	401	12855	10598
Lipník nad Bečvou	14	21	21	37679	5595	4458	589	1923	4	1338	11996	10279
Litovel	20	60	58	66075	978	6864	227	3045	5	1861	17672	14485
Mohelnice	14	31	39	47585	4	4681	301	2459	16	2617	11691	10725
Olomouc	45	107	102	194566	321	29532	3302	12413	14	39299	97747	88356
Prostějov	76	113	105	169708	30112	26038	2367	12731	11	10643	71187	61513
Přerov	59	80	80	143556	7443	17454	1749	8175	5	18358	54356	47320
Šternberk	21	34	37	43219	1970	5367	1084	3112	3	3385	14215	12818
Šumperk	36	87	96	171785	14214	15822	1659	10021	32	12367	41891	40022
Uničov	10	31	29	35444	6296	5354	561	2680	1	3166	13072	11659
Zábřeh	28	44	47	83023	7504	8459	654	4378	14	3768	20880	18658
Celkem za kraj	399	767	764	1254935	93901	146766	14516	74395	129	107307	413049	368083

Poznámka:

Počty staveb nezahrnují části budov a rozestavěné budovy.

Obec s rozšířenou působností	Počet											
	částí		katastr.	parcel		staveb			vodních			listů
	obcí	obcí	území	KN	ZE	s č. popis.	s č. evid.	bez čísla	děl	jednotek	vlastníků	vlastnictví
Bystřice pod Hostýnem	14	19	21	55258	3272	4967	1225	2625	2	1180	13587	11975
Holešov	19	25	25	45350	2339	5868	213	3215	1	2485	16610	14645
Kroměříž	46	84	85	185643	10428	18674	849	9575	8	11739	57371	49754
Luhačovice	15	22	21	64384	9904	4982	370	2891	8	2785	14129	12816
Otrokovice	10	11	11	60383	4203	6679	1271	3280	27	8403	24848	22945
Rožnov pod Radhoštěm	9	10	12	77872	1503	8584	1644	4442	3	5504	21565	20278
Uherské Hradiště	48	59	59	294251	20868	26016	2285	7225	22	8831	80075	68954
Uherský Brod	30	39	38	216454	21212	15965	1234	4888	20	4697	48407	39052
Valašské Klobouky	20	29	30	103753	12676	6713	339	3321	1	1612	17130	15912
Valašské Meziříčí	18	37	39	90160	3754	9649	620	5524	6	6848	26976	25082
Vízovice	16	18	18	62285	2623	5056	712	2068	3	1347	13927	11165
Vsetín	32	36	37	206365	18354	15807	2117	11708	9	11288	42138	42469
Zlín	30	48	47	150516	10233	20394	4386	6216	11	24398	62813	58880
Celkem za kraj	307	437	443	1612674	121369	149354	17265	66978	121	91117	439576	393927

Poznámka:

Počty staveb nezahrnují části budov a rozestavěné budovy.

Obec s rozšířenou působností	Počet											
	částí		katastr.	parcel		staveb			vodních			listů
	obcí	obcí	území	KN	ZE	s č. popis.	s č. evid.	bez čísla	děl	jednotek	vlastníků	vlastnictví
Bílovec	12	21	22	42551	5652	5818	39	3728	5	3243	14773	13521
Bohumín	3	10	10	38719	0	6934	136	3777	6	1478	13646	11706
Bruntál	31	56	52	73888	123	7728	609	5576	7	6021	18181	17323
Český Těšín	2	8	10	25758	0	3855	250	2753	1	2450	9156	8738
Frenštát pod Radhoštěm	6	6	6	33810	4386	4493	981	2400	0	2797	11339	10743
Frýdek-Místek	37	52	54	163402	11492	23007	2911	10849	25	17890	60446	56378
Frýdlant nad Ostravicí	11	13	15	69946	1646	7401	4764	3313	21	3120	21550	19193
Havířov	5	15	13	57043	0	9672	335	6798	3	10311	22246	21033
Hlučín	15	18	18	57602	0	9885	233	3225	11	2377	18360	16937
Jablunkov	12	12	12	56091	8403	5932	725	2699	2	1005	14013	13043
Karviná	4	16	13	58571	0	7542	285	6806	6	8721	20898	19667
Kopřivnice	10	16	19	56688	6022	7251	577	4289	1	6005	18817	17053
Kravaře	9	14	9	30664	0	5621	1	1597	0	481	9709	8818
Krnov	25	63	67	91472	0	9941	527	5246	5	6674	23318	22109
Nový Jičín	16	35	37	87144	3677	10311	286	5891	17	7425	27837	25917
Odry	10	32	29	47461	0	4447	326	2729	1	1937	10547	9751
Opava	41	89	85	157291	4677	20661	1117	11335	15	16326	53026	50441
Orlová	3	6	6	38787	0	5300	229	3280	1	1521	10231	8979
Ostrava	13	55	53	205898	4711	37536	1366	28487	28	67076	106203	102564
Rýmařov	11	33	33	39727	0	3921	489	3037	4	2278	8941	8493
Třinec	12	24	24	89137	680	11099	1460	7744	1	4935	26393	24423
Vítkov	12	28	27	41339	4105	3613	946	2099	8	1303	8917	8192
Celkem za kraj	300	622	614	1562989	55574	211968	18592	127658	168	175374	528547	495022

Poznámka:

Počty staveb nezahrnují části budov a rozestavěné budovy.

Kraj	Počet											
	částí		katastr.	parcel		staveb			vodních		listů	
	obcí	obcí	území	KN	ZE	s č. popis.	s č. evid.	bez čísla	děl	jednotek	vlastníků	vlastnictví
Hlavní město Praha	1	112	112	415163	1827	100131	4132	39368	99	412648	480847	460324
Středočeský kraj	1145	2800	2062	2952539	347690	379923	74117	169757	462	168864	1050440	903957
Jihočeský kraj	622	1982	1623	2037919	338208	176339	20715	114555	445	96535	497965	457108
Plzeňský kraj	501	1538	1386	1710639	178354	141178	27785	94657	276	107515	425537	392762
Karlovarský kraj	132	518	575	442445	112	48656	13147	45758	88	76505	171202	170744
Ústecký kraj	354	1151	1057	1271912	89083	145602	37702	100821	287	151446	425994	400584
Liberecký kraj	215	767	508	867466	29648	99746	12689	66191	86	75905	262894	245869
Královéhradecký kraj	448	1075	961	1230526	115849	148387	10620	80411	289	82863	408427	357935
Pardubický kraj	451	991	790	1247239	102041	136366	13132	77362	182	76790	367103	329343
Kraj Vysočina	704	1402	1263	1737625	218673	145979	23765	78299	572	63845	395811	357209
Jihomoravský kraj	673	905	896	2688594	288786	274497	41294	122798	309	192845	842393	758865
Olomoucký kraj	399	767	764	1254935	93901	146766	14516	74395	129	107307	413049	368083
Zlínský kraj	307	437	443	1612674	121369	149354	17265	66978	121	91117	439576	393927
Moravskoslezský kraj	300	622	614	1562989	55574	211968	18592	127658	168	175374	528547	495022
Celkem za ČR	6252	15067	13054	21032665	1981115	2304892	329471	1259008	3513	1879559	6709785	6091732

Poznámka:

Počty staveb nezahrnují části budov a rozestavěné budovy.

d. Počty objektů v členění po okresech k 31. 12. 2013

POČTY OBJEKTŮ V ČLENĚNÍ PO OKRESECH K 31. 12. 2013

KRAJ: HLAVNÍ MĚSTO PRAHA

Okres	Počet											
	části obcí	katastr. území	parcel		staveb			vodních		listů		
			KN	ZE	s č. popis.	s č. evid.	bez čísla	děl	jednotek	vlastníků	vlastnictví	
Hlavní město Praha	1	112	112	415163	1827	100131	4132	39368	99	412648	480847	460324
Celkem za kraj	1	112	112	415163	1827	100131	4132	39368	99	412648	480847	460324

POČTY OBJEKTŮ V ČLENĚNÍ PO OKRESECH K 31. 12. 2013

KRAJ: STŘEDOČESKÝ

Okres	Počet											
	části obcí	katastr. území	parcel		staveb			vodních		listů		
			KN	ZE	s č. popis.	s č. evid.	bez čísla	děl	jednotek	vlastníků	vlastnictví	
Benešov	114	549	271	386619	76197	30822	10466	17348	87	10410	94506	82185
Beroun	85	150	116	222371	17296	26119	6111	12509	21	11749	71349	62056
Kladno	100	163	145	209646	20068	36561	3451	16027	28	29142	94005	82927
Kolín	89	178	156	192954	30353	29799	1277	11566	27	12007	80384	67877
Kutná Hora	88	300	215	202729	40079	25221	3126	12714	42	9252	72918	62232
Mělník	69	165	137	188005	22984	27925	1622	16016	60	9439	70309	59529
Mladá Boleslav	120	266	197	227191	30648	31996	2617	14665	31	20573	93651	79415
Nymburk	87	157	138	190495	41339	30229	1593	11838	49	13538	83328	68906
Praha-východ	110	198	161	291378	16403	49832	13785	15194	15	13962	126849	109724
Praha-západ	79	121	110	245040	13222	41280	17547	14219	33	13499	108312	94595
Příbram	121	411	295	395341	11112	32088	7549	17981	38	17979	103082	89655
Rakovník	83	142	121	200770	27989	18051	4973	9680	31	7314	51747	44856
Celkem za kraj	1145	2800	2062	2952539	347690	379923	74117	169757	462	168864	1050440	903957

Poznámka:

Počty staveb nezahrnují části budov a rozestavěné budovy.

Okres	Počet											
	částí		katastr.	parcel		staveb			vodních		listů	
	obcí	obcí	území	KN	ZE	s č. popis.	s č. evid.	bez čísla	děl	jednotek	vlastníků	vlastnictví
České Budějovice	108	332	260	429548	72530	43823	4907	26935	46	29856	123145	112267
Český Krumlov	46	216	184	189441	16492	15743	3388	13297	48	9476	45550	43767
Jindřichův Hradec	106	289	271	361472	59218	29746	2413	19860	216	13182	76614	71102
Písek	75	261	192	241051	39808	20665	2303	13318	26	13540	63909	57965
Prachatice	65	271	224	209946	25828	15319	762	11824	19	4075	40204	36491
Strakonice	112	263	239	246476	56478	21241	852	13452	52	11956	63698	58759
Tábor	110	350	253	359985	67854	29802	6090	15869	38	14450	84845	76757
Celkem za kraj	622	1982	1623	2037919	338208	176339	20715	114555	445	96535	497965	457108

Okres	Počet											
	částí		katastr.	parcel		staveb			vodních		listů	
	obcí	obcí	území	KN	ZE	s č. popis.	s č. evid.	bez čísla	děl	jednotek	vlastníků	vlastnictví
Domažlice	85	244	213	242183	30162	17643	1958	12006	52	6526	48302	43398
Klatovy	94	479	415	438611	40457	27581	4067	18414	27	12901	81527	74033
Plzeň-jih	90	203	186	264600	55033	20996	3677	11735	29	5169	56557	49146
Plzeň-město	15	46	43	144539	6115	24082	4982	20068	22	62177	103177	102047
Plzeň-sever	98	237	222	332980	31857	23341	6612	13095	31	7979	63381	57518
Rokycany	68	102	92	126545	11370	15220	3283	8473	18	4002	37122	32730
Tachov	51	227	215	161181	3360	12315	3206	10866	97	8761	35471	33890
Celkem za kraj	501	1538	1386	1710639	178354	141178	27785	94657	276	107515	425537	392762

Poznámka:

Počty staveb nezahrnují části budov a rozestavěné budovy.

POČTY OBJEKTŮ V ČLENĚNÍ PO OKRESECH K 31. 12. 2013

KRAJ: KARLOVARSKÝ

Okres	Počet											
	částí		katastr.	parcel		staveb			vodních		listů	
	obcí	obcí	území	KN	ZE	s č. popis.	s č. evid.	bez čísla	děl	jednotek	vlastníků	vlastnictví
Cheb	40	183	211	142136	0	16238	6650	10710	34	21585	53278	53247
Karlovy Vary	54	232	235	196992	0	19757	4655	20296	39	31259	72972	70845
Sokolov	38	103	129	103317	112	12661	1842	14752	15	23661	44952	46652
Celkem za kraj	132	518	575	442445	112	48656	13147	45758	88	76505	171202	170744

POČTY OBJEKTŮ V ČLENĚNÍ PO OKRESECH K 31. 12. 2013

KRAJ: ÚSTECKÝ

Okres	Počet											
	částí		katastr.	parcel		staveb			vodních		listů	
	obcí	obcí	území	KN	ZE	s č. popis.	s č. evid.	bez čísla	děl	jednotek	vlastníků	vlastnictví
Děčín	52	193	143	210432	264	28643	5964	11096	73	18882	65152	60714
Chomutov	44	173	152	177310	0	16655	6602	14505	46	31149	60189	58916
Litoměřice	105	271	252	298756	47428	30660	5440	17739	84	18628	88539	78929
Louny	70	221	204	230130	40271	24221	4603	14106	28	13481	63411	57570
Most	26	75	85	85739	25	10623	5471	11731	14	24425	44971	44800
Teplice	34	115	111	134988	358	19905	4377	18009	27	13814	48650	45303
Ústí nad Labem	23	103	110	134557	737	14895	5245	13635	15	31067	55082	54352
Celkem za kraj	354	1151	1057	1271912	89083	145602	37702	100821	287	151446	425994	400584

Poznámka:

Počty staveb nezahrnují části budov a rozestavěné budovy.

POČTY OBJEKTŮ V ČLENĚNÍ PO OKRESECH K 31. 12. 2013

KRAJ: LIBERECKÝ

Okres	Počet											
	částí		katastr.	parcel		staveb			vodních		listů	
	obcí	obcí	území	KN	ZE	s č. popis.	s č. evid.	bez čísla	děl	jednotek	vlastníků	vlastnictví
Česká Lípa	57	196	144	185792	7528	21319	4288	15236	7	17697	54946	51936
Jablonec nad Nisou	34	116	77	153232	0	19146	4197	12771	23	16463	52788	49170
Liberec	59	247	161	267298	18	32797	3407	23596	20	33353	93788	89878
Semily	65	208	126	261144	22102	26484	797	14588	36	8392	61372	54885
Celkem za kraj	215	767	508	867466	29648	99746	12689	66191	86	75905	262894	245869

POČTY OBJEKTŮ V ČLENĚNÍ PO OKRESECH K 31. 12. 2013

KRAJ: KRÁLOVÉHRADECKÝ

Okres	Počet											
	částí		katastr.	parcel		staveb			vodních		listů	
	obcí	obcí	území	KN	ZE	s č. popis.	s č. evid.	bez čísla	děl	jednotek	vlastníků	vlastnictví
Hradec Králové	104	215	195	271423	15048	36072	3137	17497	57	31752	113764	97417
Jičín	111	296	240	259305	32739	28756	1006	13864	38	8309	80374	67114
Náchod	78	218	186	223192	22681	30122	1963	14464	69	13587	74535	65602
Rychnov nad Kněžnou	80	182	163	223677	19574	23802	2066	13346	64	9758	61578	54905
Trutnov	75	164	177	252929	25807	29635	2448	21240	61	19457	78176	72897
Celkem za kraj	448	1075	961	1230526	115849	148387	10620	80411	289	82863	408427	357935

Poznámka:

Počty staveb nezahrnují části budov a rozestavěné budovy.

POČTY OBJEKTŮ V ČLENĚNÍ PO OKRESECH K 31. 12. 2013

KRAJ: PARDUBICKÝ

Okres	Počet											
	částí		katastr.	parcel		staveb		vodních			listů	
	obcí	obcí	území	KN	ZE	s č. popis.	s č. evid.	bez čísla	děl	jednotek	vlastníků	vlastnictví
Chrudim	108	335	232	286098	25924	31773	5095	16112	47	12874	89708	79564
Pardubice	112	215	183	276042	17522	35973	2290	20626	40	36454	110985	100124
Svitavy	116	198	182	318219	35813	31166	1955	18526	43	12082	75221	67968
Ústí nad Orlicí	115	243	193	366880	22782	37454	3792	22098	52	15380	91189	81687
Celkem za kraj	451	991	790	1247239	102041	136366	13132	77362	182	76790	367103	329343

POČTY OBJEKTŮ V ČLENĚNÍ PO OKRESECH K 31. 12. 2013

KRAJ: VYSOČINA

Okres	Počet											
	částí		katastr.	parcel		staveb		vodních			listů	
	obcí	obcí	území	KN	ZE	s č. popis.	s č. evid.	bez čísla	děl	jednotek	vlastníků	vlastnictví
Havlíčkův Brod	120	330	280	323917	48261	29829	3840	15993	87	9919	80829	71252
Jihlava	123	203	201	317231	25325	26974	7791	11819	126	20484	76300	71236
Pelhřimov	120	322	257	332151	54392	23995	4423	12153	108	6411	66808	59611
Třebíč	167	225	224	366013	38357	31782	2231	20598	96	14992	86264	77872
Žďár nad Sázavou	174	322	301	398313	52338	33399	5480	17736	155	12039	85610	77238
Celkem za kraj	704	1402	1263	1737625	218673	145979	23765	78299	572	63845	395811	357209

Poznámka:

Počty staveb nezahrnují části budov a rozestavěné budovy.

POČTY OBJEKTŮ V ČLENĚNÍ PO OKRESECH K 31. 12. 2013

KRAJ: JIHMORAVSKÝ

Okres	Počet											
	částí		katastr.	parcel		staveb			vodních		listů	
	obcí	obcí	území	KN	ZE	s č. popis.	s č. evid.	bez čísla	děl	jednotek	vlastníků	vlastnictví
Blansko	116	177	175	286957	24584	29830	4050	13359	50	12718	79447	71488
Brno-město	1	48	48	250317	1090	42404	8278	20304	7	112859	166630	161519
Brno-venkov	187	230	227	556667	69659	61178	14210	19675	66	17785	165846	145880
Břeclav	63	69	69	362628	44972	35184	956	19932	43	10803	107271	90927
Hodonín	82	93	90	575942	74970	44258	5970	18887	45	16514	154153	139199
Vyškov	80	118	113	298747	32898	27780	2994	10274	39	8358	75780	65340
Znojmo	144	170	174	357336	40613	33863	4836	20367	59	13808	93266	84512
Celkem za kraj	673	905	896	2688594	288786	274497	41294	122798	309	192845	842393	758865

POČTY OBJEKTŮ V ČLENĚNÍ PO OKRESECH K 31. 12. 2013

KRAJ: OLOMOUCKÝ

Okres	Počet											
	částí		katastr.	parcel		staveb			vodních		listů	
	obcí	obcí	území	KN	ZE	s č. popis.	s č. evid.	bez čísla	děl	jednotek	vlastníků	vlastnictví
	24	63	59	108135	11467	9974	680	6135	14	4762	21887	20318
Jeseník	96	232	226	339304	9565	47117	5174	21250	23	47711	142706	127318
Olomouc	97	158	143	223895	38109	30872	3154	14671	14	11044	84042	72111
Prostějov	104	152	154	281208	13038	29841	2894	15481	16	25038	89952	78931
Přerov	78	162	182	302393	21722	28962	2614	16858	62	18752	74462	69405
Šumperk	78	162	182	292950	29579	28776	2599	16794	44	18568	74325	69048
Celkem za kraj	399	767	764	1254935	93901	146766	14516	74395	129	107307	413049	368083

Poznámka:

Počty staveb nezahrnují části budov a rozestavěné budovy.

POČTY OBJEKTŮ V ČLENĚNÍ PO OKRESECH K 31. 12. 2013

KRAJ: ZLÍNSKÝ

Okres	Počet											
	částí		katastr.	parcel		staveb			vodních		listů	
	obcí	obcí	území	KN	ZE	s č. popis.	s č. evid.	bez čísla	děl	jednotek	vlastníků	vlastnictví
Kroměříž	79	128	131	286251	16039	29509	2287	15415	11	15404	87568	76374
Uherské Hradiště	78	98	97	510705	42080	41981	3519	12113	42	13528	128482	108006
Vsetín	61	85	90	379014	23767	34294	4395	21865	18	23658	91252	88504
Zlín	89	126	125	436704	39483	43570	7064	17585	50	38527	132274	121043
Celkem za kraj	307	437	443	1612674	121369	149354	17265	66978	121	91117	439576	393927

POČTY OBJEKTŮ V ČLENĚNÍ PO OKRESECH K 31. 12. 2013

KRAJ: MORAVSKOSLEZSKÝ

Okres	Počet											
	částí		katastr.	parcel		staveb			vodních		listů	
	obcí	obcí	území	KN	ZE	s č. popis.	s č. evid.	bez čísla	děl	jednotek	vlastníků	vlastnictví
Bruntál	67	152	152	205087	123	21590	1625	13859	16	14973	50440	47925
Frydek-Místek	72	101	105	378576	22221	47439	9860	24605	49	26950	122402	113037
Karviná	17	55	52	218878	0	33303	1235	23414	17	24481	76177	70123
Nový Jičín	54	110	113	267654	19737	32320	2209	19037	24	21407	83313	76985
Opava	77	149	139	286896	8782	39780	2297	18256	34	20487	90012	84388
Ostrava-město	13	55	53	205898	4711	37536	1366	28487	28	67076	106203	102564
Celkem za kraj	300	622	614	1562989	55574	211968	18592	127658	168	175374	528547	495022

Poznámka:

Počty staveb nezahrnují části budov a rozestavěné budovy.

Kraj	Počet											
	částí		katastr.	parcel		staveb			vodních		listů	
	obcí	obcí	území	KN	ZE	s č. popis.	s č. evid.	bez čísla	děl	jednotek	vlastníků	vlastnictví
Hlavní město Praha	1	112	112	415163	1827	100131	4132	39368	99	412648	480847	460324
Středočeský kraj	1145	2800	2062	2952539	347690	379923	74117	169757	462	168864	1050440	903957
Jihočeský kraj	622	1982	1623	2037919	338208	176339	20715	114555	445	96535	497965	457108
Plzeňský kraj	501	1538	1386	1710639	178354	141178	27785	94657	276	107515	425537	392762
Karlovarský kraj	132	518	575	442445	112	48656	13147	45758	88	76505	171202	170744
Ústecký kraj	354	1151	1057	1271912	89083	145602	37702	100821	287	151446	425994	400584
Liberecký kraj	215	767	508	867466	29648	99746	12689	66191	86	75905	262894	245869
Královéhradecký kraj	448	1075	961	1230526	115849	148387	10620	80411	289	82863	408427	357935
Pardubický kraj	451	991	790	1247239	102041	136366	13132	77362	182	76790	367103	329343
Kraj Vysočina	704	1402	1263	1737625	218673	145979	23765	78299	572	63845	395811	357209
Jihomoravský kraj	673	905	896	2688594	288786	274497	41294	122798	309	192845	842393	758865
Olomoucký kraj	399	767	764	1254935	93901	146766	14516	74395	129	107307	413049	368083
Zlínský kraj	307	437	443	1612674	121369	149354	17265	66978	121	91117	439576	393927
Moravskoslezský kraj	300	622	614	1562989	55574	211968	18592	127658	168	175374	528547	495022
Celkem za ČR	6252	15067	13054	21032665	1981115	2304892	329471	1259008	3513	1879559	6709785	6091732

Poznámka:

Počty staveb nezahrnují části budov a rozestavěné budovy.

III.

Údaje o vkladech, záznamech a poznámkách

a. Počty zápisů práv do katastru nemovitostí vkladem za rok 2013

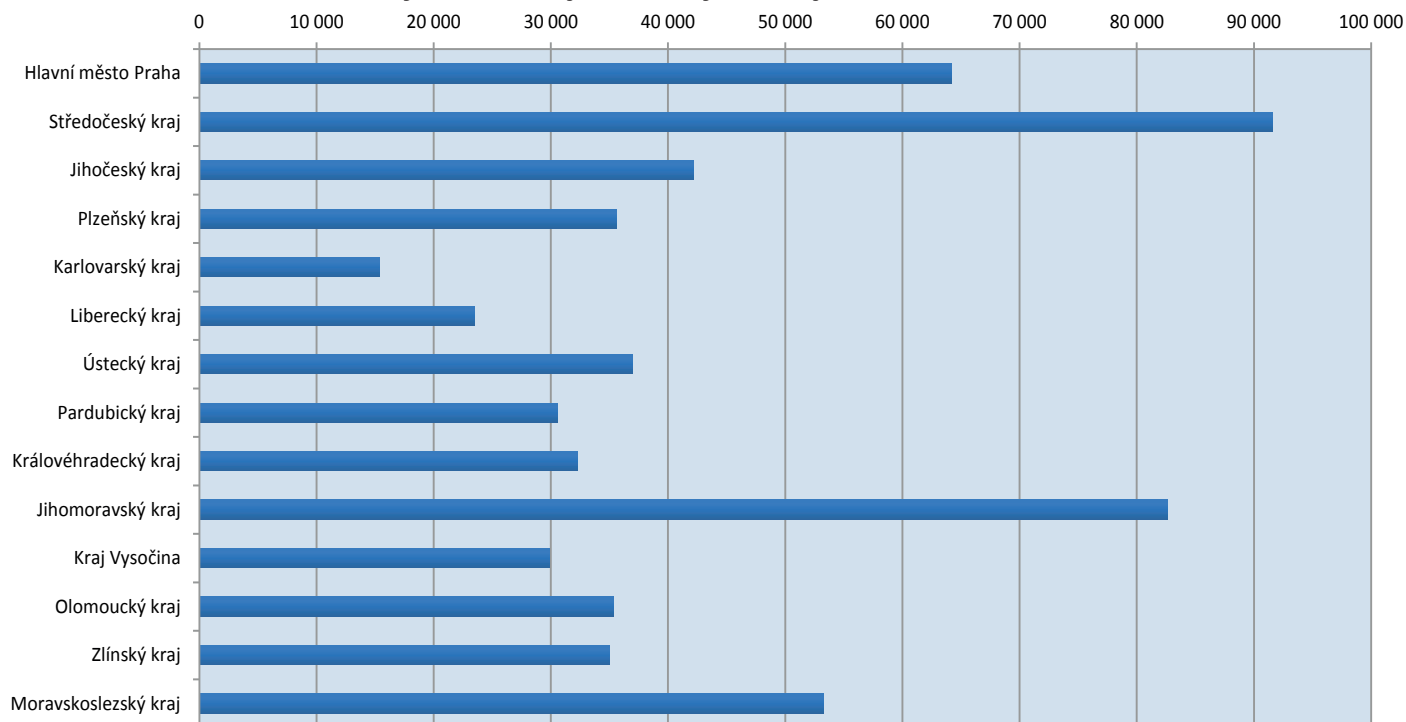
Katastrální úřad	Počet řízení	Počet předmětů řízení												
		celkem	vlastnické právo								zástavní právo	věcné břemeno	předkupní právo	ostatní
			k pozemk. celkem	ke staveb. parcelám	k budovám	k rozest. budovám	k jednotkám	k rozest. jednotk.	k vod. dílům	celkem	celkem	celkem	celkem	
Hlavní město Praha	64324	68195	42410	6734	3070	1809	117	38871	4522	0	21197	3880	694	14
Středočeský kraj	91718	96796	49904	62591	9401	6368	376	6940	962	3	27562	18767	522	41
Jihočeský kraj	42196	45043	24651	49225	4872	3403	119	4310	252	11	10269	9653	461	9
Plzeňský kraj	35692	37963	22265	37807	4313	2884	96	3212	309	8	9501	5883	314	0
Karlovarský kraj	15363	16154	9811	7020	1923	1320	24	2277	80	1	4164	2021	158	0
Liberecký kraj	23536	24655	13406	15628	3072	2633	27	2339	42	3	6903	4131	180	35
Ústecký kraj	37041	38840	23266	27486	4837	3345	51	4049	33	2	9475	5551	547	1
Pardubický kraj	30698	32883	18570	27864	3701	2916	55	2702	79	4	9079	4982	249	3
Královéhradecký kraj	32324	34310	19831	26920	3876	2399	55	2546	218	2	8849	5414	213	3
Jihomoravský kraj	82781	88258	53653	80289	9278	5841	214	13754	1542	4	21247	11240	2116	2
Kraj Vysočina	29929	31978	18751	39065	4633	2553	65	1700	16	13	7103	5687	434	3
Olomoucký kraj	35474	37427	21465	27828	4049	2451	68	2650	280	5	9810	5791	361	0
Zlínský kraj	35032	37396	22516	44812	4310	3206	47	2277	186	1	9054	5527	295	4
Moravskoslezský kraj	53371	56473	28607	28955	5493	3996	85	6181	154	0	15773	11718	375	0
Česká republika	609479	646371	369106	482224	66828	45124	1399	93808	8675	57	169986	100245	6919	115

Poznámka:

Počet řízení - počet řízení, která byla ukončena provedením vkladu do katastru.

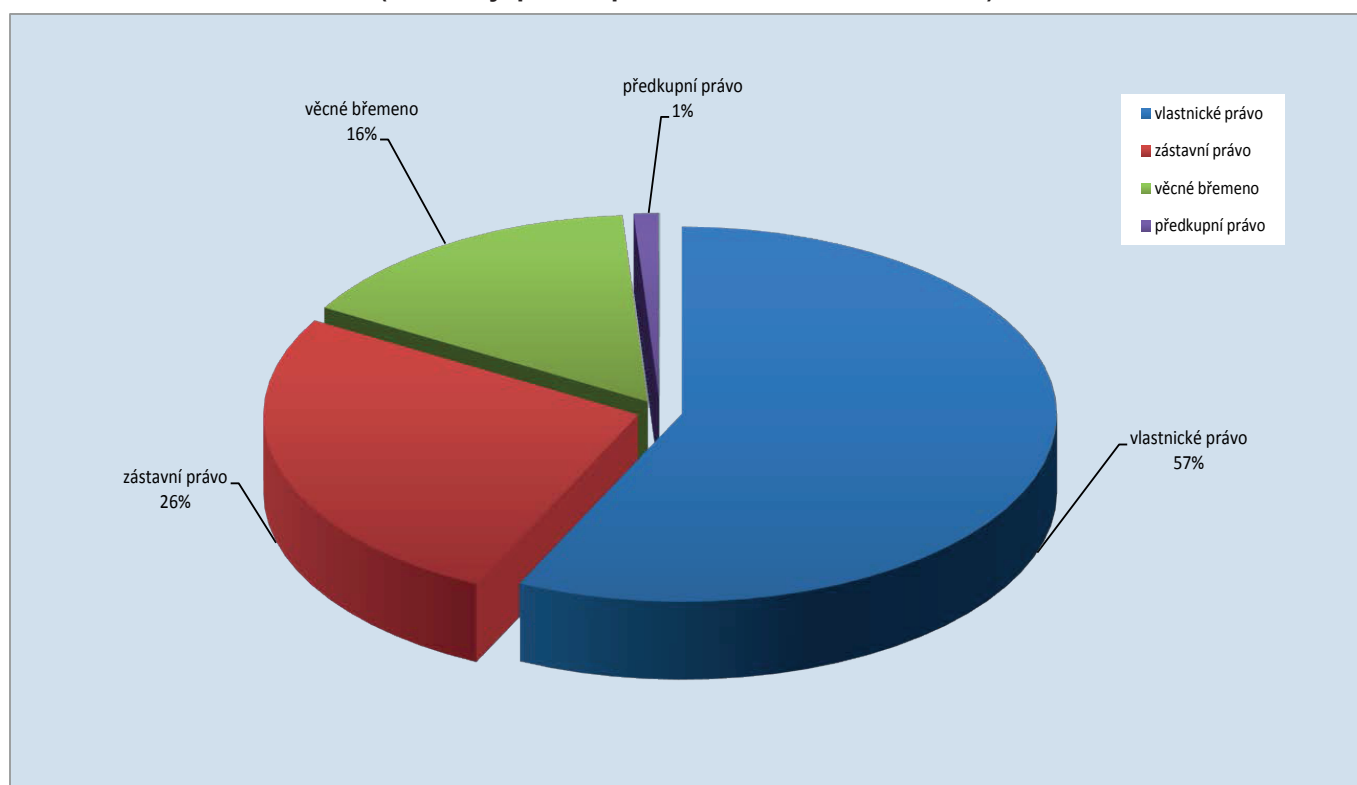
Celkem - údaj vypovídá o počtu předmětů řízení ve vztahu k jednotlivým řízením, nikoliv ve vztahu k nemovitostem.

Počty vkladů v jednotlivých krajích za rok 2013



Podíl práv zapisovaných vkladem za rok 2013

(celkový počet předmětů řízení: 646 371)



b. Počty zápisů práv do katastru nemovitostí záznamem za rok 2013

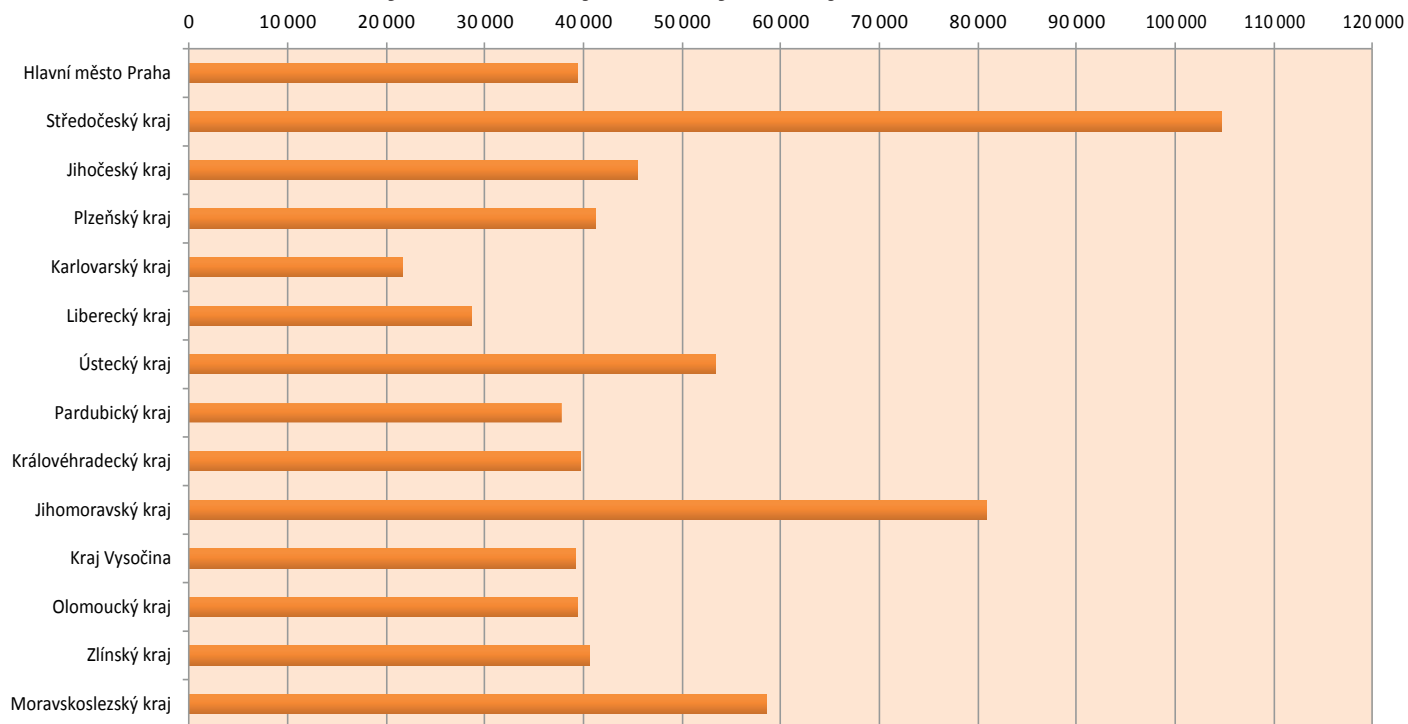
Katastrální úřad	Počet řízení	Počet předmětů řízení												
		celkem	vlastnické právo									zápis a výmaz zástavního práva	zápis jiných údajů KN	ostatní
			k pozemk. celkem	ke staveb. parcelám	ke staveb. parcelám	k budovám	k rozest. budovám	k jednotkám	k rozest. jednotk.	k vod. dílům				
Hlavní město Praha	39453	40751	10025	7402	3305	2454	512	5802	154	47	26843	1620	2263	
Středočeský kraj	104840	110140	32879	81078	21646	16754	3041	1067	20	136	64764	6169	6328	
Jihočeský kraj	45621	50786	12535	44448	7321	5789	910	412	4	150	28632	6568	3051	
Plzeňský kraj	41302	44667	11039	49390	8646	6218	789	196	7	79	24925	5359	3344	
Karlovarský kraj	21631	22344	3590	7190	2888	2399	190	124	0	22	15548	1876	1330	
Liberecký kraj	28811	29729	5568	12769	3197	2211	459	153	5	38	19915	2699	1547	
Ústecký kraj	53326	55426	11119	21811	5700	3634	630	347	4	83	36860	4166	3281	
Pardubický kraj	37827	39504	8934	25262	5249	4504	716	261	1	62	24570	2907	3093	
Královéhradecký kraj	39778	42833	9460	22877	7344	5600	624	112	4	149	25625	3500	4248	
Jihomoravský kraj	80911	86973	25968	49666	11097	8144	1833	2553	368	109	49704	6307	4994	
Kraj Vysočina	39304	43896	10469	67325	10556	9034	818	407	0	113	20769	8158	4500	
Olomoucký kraj	39486	40869	9318	14371	4101	3250	716	619	96	38	26360	2169	3022	
Zlínský kraj	40719	42967	9710	40772	6086	4590	655	420	2	16	25196	5149	2912	
Moravskoslezský kraj	58615	62298	13326	22500	6247	4294	1292	368	31	60	34754	9752	4466	
Česká republika	671624	713183	173940	466861	103383	78875	13185	12841	696	1102	424465	66399	48379	

Poznámka:

Počet řízení - počet řízení, která byla ukončena provedením záznamu nebo zápisu jiného údaje do katastru.

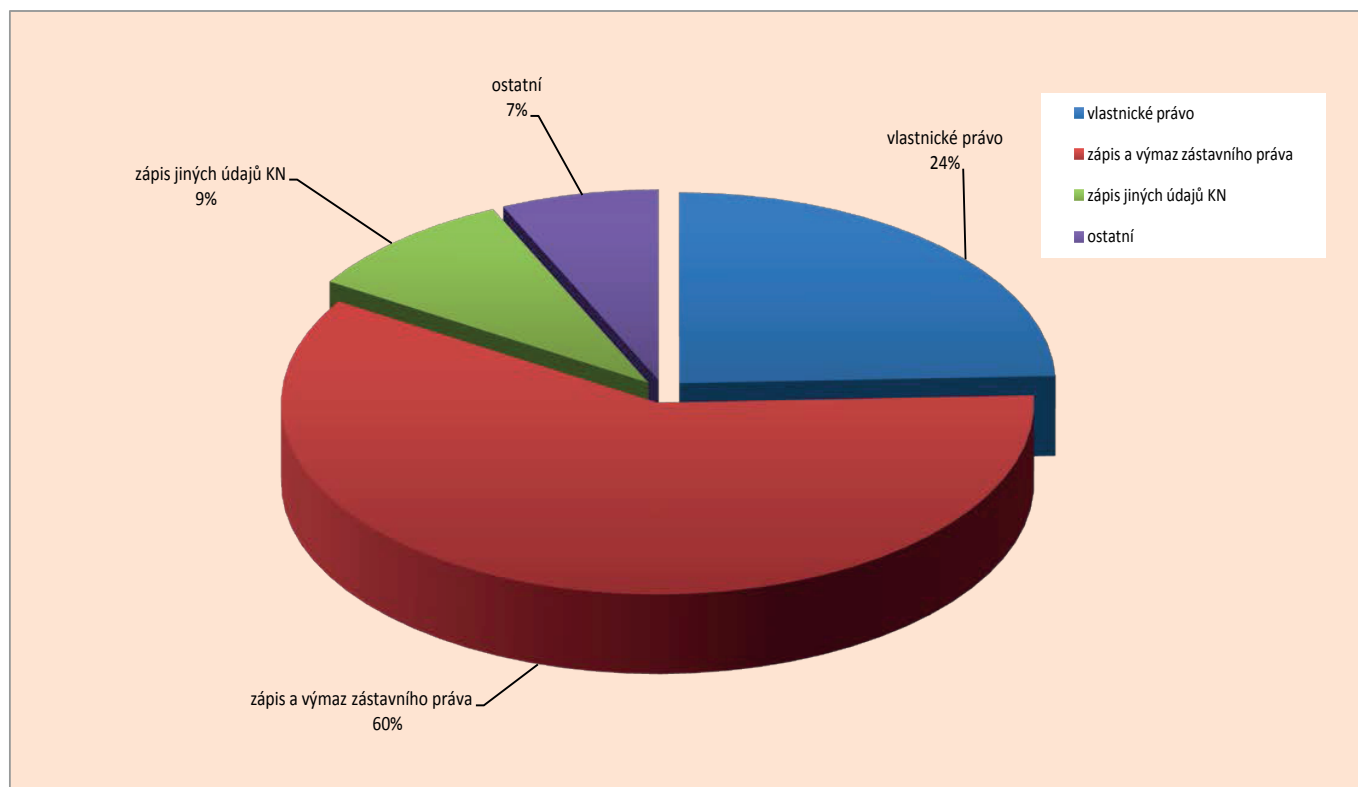
Celkem - údaj vypovídá o počtu předmětů řízení ve vztahu k jednotlivým řízením, nikoliv ve vztahu k nemovitostem.

Počty záznamů v jednotlivých krajích za rok 2013



Podíl práv zapisovaných záznamem za rok 2013

(celkový počet předmětů řízení: 713 183)



c. Počty zápisů poznámek do katastru nemovitostí za rok 2013

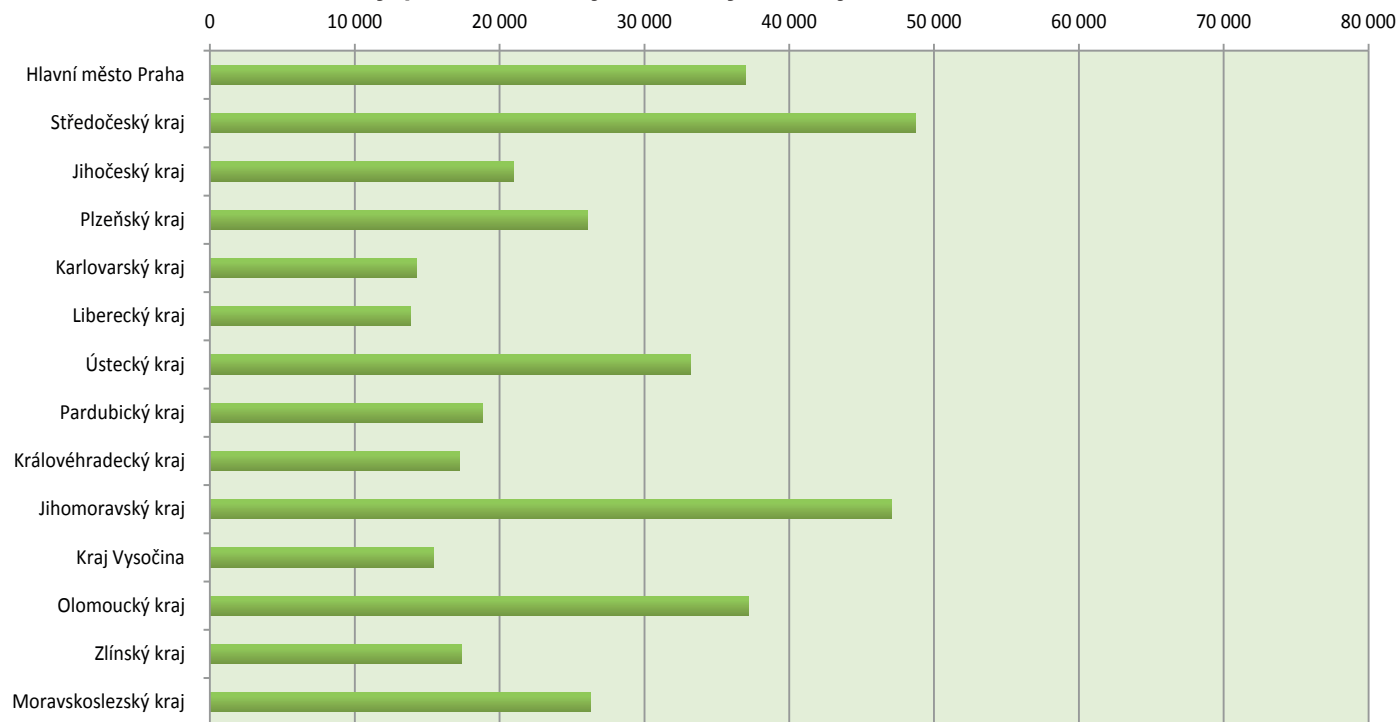
Katastrální úřad	Počet řízení	Počet zápisů									
		celkem		nařízení exekuce		podaný žalobní návrh		exekuční příkaz k prodeji nemovitosti		úpadek a konkurz	
		zápis	výmaz	zápis	výmaz	zápis	výmaz	zápis	výmaz	zápis	výmaz
Hlavní město Praha	37048	26789	10874	3449	4380	69	115	3852	2931	354	22
Středočeský kraj	48749	30830	20875	3871	6201	180	179	17834	10138	299	49
Jihočeský kraj	21028	13856	8140	1733	2574	93	68	7682	3795	368	32
Plzeňský kraj	26047	18954	8184	1681	2697	30	28	6490	3582	123	12
Karlovarský kraj	14290	10125	4738	1225	1830	12	15	4460	2044	111	12
Liberecký kraj	13862	9105	5432	1457	2073	35	27	5169	2751	214	19
Ústecký kraj	33193	24151	10521	4797	4258	47	56	11437	4828	466	19
Pardubický kraj	18905	13266	6843	1513	2020	24	35	6745	3212	433	33
Královéhradecký kraj	17244	11514	6590	1327	2026	30	24	6411	3336	548	49
Jihomoravský kraj	47115	33476	15013	3795	5376	84	130	14214	7336	537	69
Kraj Vysočina	15502	10056	6117	1040	1779	89	40	5230	2711	83	22
Olomoucký kraj	37190	28226	11268	2068	2557	56	60	7991	4233	14	33
Zlínský kraj	17381	11713	6867	1798	2270	99	88	7296	3501	45	17
Moravskoslezský kraj	26272	17733	9568	2418	3529	61	71	9902	5044	605	51
Česká republika	373826	259794	131030	32172	43570	909	936	114713	59442	4200	439

Poznámka:

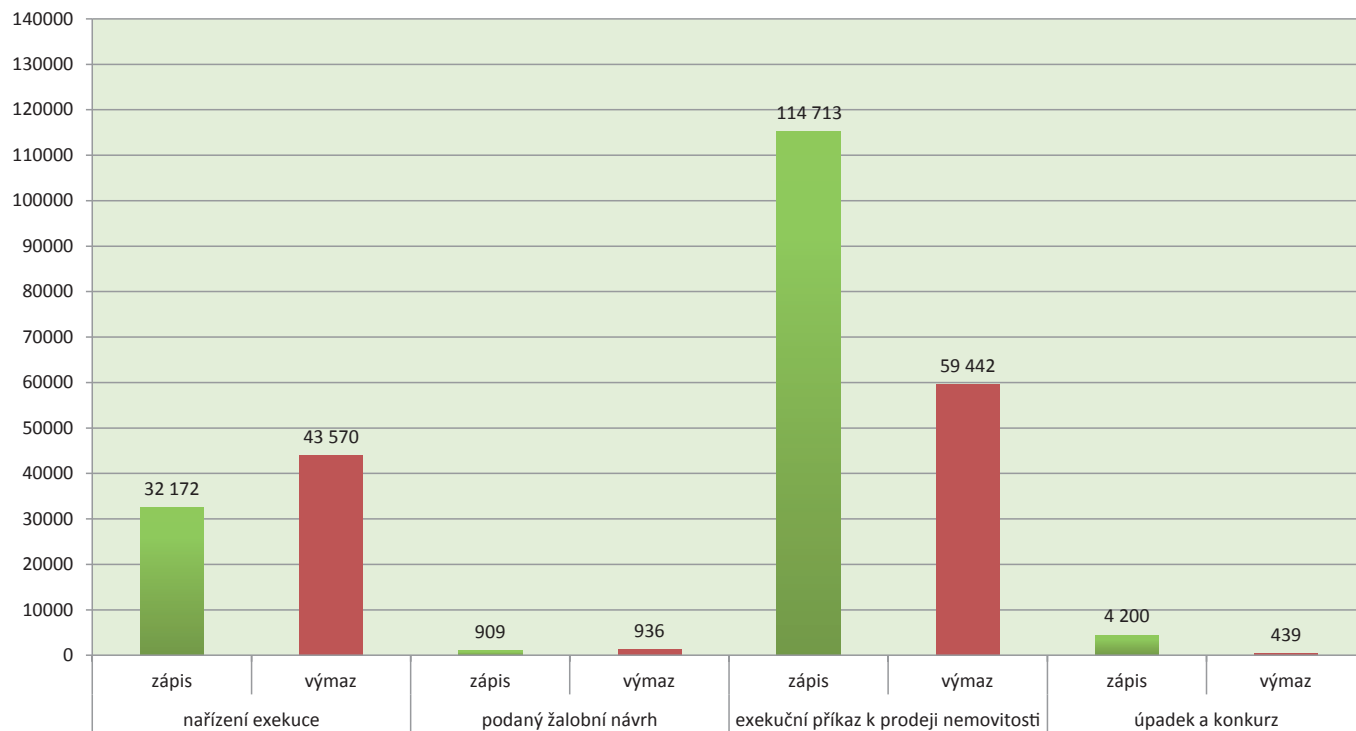
Počet řízení - počet řízení, v rámci kterých byl proveden zápis poznámky.

Úpadek a konkurz - poznámky vyznačované v souvislosti s konkurzním a insolvenčním řízením.

Počty poznámek v jednotlivých krajích za rok 2013



Podíl poznámek: zápis, výmaz, za rok 2013 (z celkového počtu řízení: 373 826)



Souhrnné přehledy o půdním fondu z údajů katastru nemovitostí České republiky
1. vydání

Zpracoval a vydal Český úřad zeměměřický a katastrální, Pod sídlištěm 9, 182 11 Praha 8.

Vytiskl Zeměměřický úřad, Pod sídlištěm 9, 182 11 Praha 8.

Vydáno v březnu 2014. Vychází jedenkrát ročně. EP 2014.

ISSN 1804-2422

© Český úřad zeměměřický a katastrální, 2014

ISBN 978-80-86918-69-3



9 788086 918693

ISSN 1804-2422