

**Souhrnné přehledy
o půdním fondu z údajů
katastru nemovitostí
České republiky**



ČESKÝ ÚŘAD ZEMĚMĚŘICKÝ A KATASTRÁLNÍ



**SOUHRNNÉ PŘEHLEDY
O PŮDNÍM FONDU Z ÚDAJŮ
KATASTRU NEMOVITOSTÍ
ČESKÉ REPUBLIKY**

Stav ke dni 31. prosince 2014

PRAHA 2015

ISBN 978-80-86918-80-8

ISSN 1804-2422

OBSAH

Str.

Úvod	5
Přehled správního rozdělení ČR podle krajů a okresů 1 : 2 000 000	6
Přehled obcí s rozšířenou působností podle krajů 1 : 1 000 000	7
I. Souhrnné přehledy o půdním fondu z údajů katastru nemovitostí	
1. Stav a vývoj půdního fondu ČR	
a. Změny jednotlivých druhů pozemků za rok 2014	16
b. Vývoj jednotlivých druhů pozemků zemědělské půdy a lesních pozemků od roku 1966	17
c. Přírůstky a úbytky orné půdy a jejich přesun do jiných druhů pozemků za rok 2014	18
d. Výměra zemědělské a orné půdy v ČR na 1 obyvatele k 31. 12. 2014	19
e. Vývoj podílu výměry zemědělské a orné půdy v ČR na 1 obyvatele v letech 1936 - 2014	19
f. Podíl zemědělské půdy v procentech v jednotlivých okresech ČR v roce 2014	20
g. Podíl lesních pozemků v procentech v jednotlivých okresech ČR v roce 2014	21
2. Úhrnné hodnoty druhů pozemků	
a. Úhrnné hodnoty druhů pozemků v členění po obcích s rozšířenou působností k 31. 12. 2014	24
CZ 010 kraj Hlavní město Praha	24
CZ 020 Středočeský kraj	25
CZ 031 Jihočeský kraj	26
CZ 032 Plzeňský kraj	27
CZ 041 Karlovarský kraj	28
CZ 042 Ústecký kraj	29
CZ 051 Liberecký kraj	30
CZ 052 Královéhradecký kraj	31
CZ 053 Pardubický kraj	32
CZ 063 Kraj Vysočina	33
CZ 064 Jihomoravský kraj	34
CZ 071 Olomoucký kraj	35
CZ 072 Zlínský kraj	36
CZ 080 Moravskoslezský kraj	37
Česká republika - přehled po krajích	38
b. Úhrnné hodnoty druhů pozemků v členění po okresech k 31. 12. 2014	39
CZ 010 kraj Hlavní město Praha	39
CZ 020 Středočeský kraj	39
CZ 031 Jihočeský kraj	40
CZ 032 Plzeňský kraj	40
CZ 041 Karlovarský kraj	41
CZ 042 Ústecký kraj	41
CZ 051 Liberecký kraj	42
CZ 052 Královéhradecký kraj	42
CZ 053 Pardubický kraj	43
CZ 063 Kraj Vysočina	43
CZ 064 Jihomoravský kraj	44
CZ 071 Olomoucký kraj	44
CZ 072 Zlínský kraj	45
CZ 080 Moravskoslezský kraj	45
Česká republika - přehled po krajích	46
c. Podíl zemědělské půdy a nezemědělských pozemků v ČR k 31. 12. 2014	47
d. Rozčlenění zemědělské půdy k 31. 12. 2014	47
e. Rozčlenění druhů pozemků podle způsobů využití k 31. 12. 2013 a k 31. 12. 2014	48
II. Počty objektů evidovaných v katastru nemovitostí	
a. Vývoj počtu objektů za rok 2014	52
b. Vývoj (přírůstek/úbytek) počtu objektů v ISKN od roku 2005	53

c. Počty objektů v členění po obcích s rozšířenou působností k 31. 12. 2014	54
CZ 010 kraj Hlavní město Praha	54
CZ 020 Středočeský kraj	55
CZ 031 Jihočeský kraj	56
CZ 032 Plzeňský kraj	57
CZ 041 Karlovarský kraj	58
CZ 042 Ústecký kraj	59
CZ 051 Liberecký kraj	60
CZ 052 Královéhradecký kraj	61
CZ 053 Pardubický kraj	62
CZ 063 Kraj Vysočina	63
CZ 064 Jihomoravský kraj	64
CZ 071 Olomoucký kraj	65
CZ 072 Zlínský kraj	66
CZ 080 Moravskoslezský kraj	67
Česká republika - přehled po krajích	68
d. Počty objektů v členění po okresech k 31. 12. 2014	69
CZ 010 kraj Hlavní město Praha	69
CZ 020 Středočeský kraj	69
CZ 031 Jihočeský kraj	70
CZ 032 Plzeňský kraj	70
CZ 041 Karlovarský kraj	71
CZ 042 Ústecký kraj	71
CZ 051 Liberecký kraj	72
CZ 052 Královéhradecký kraj	72
CZ 053 Pardubický kraj	73
CZ 063 Kraj Vysočina	73
CZ 064 Jihomoravský kraj	74
CZ 071 Olomoucký kraj	74
CZ 072 Zlínský kraj	75
CZ 080 Moravskoslezský kraj	75
Česká republika - přehled po krajích	76

Úvod

Katastr nemovitostí byl zřízen k 1. lednu 1993 zákonem č. 344/1992 Sb., o katastru nemovitostí České republiky (katastrální zákon), a navázal na dosavadní evidenci nemovitostí, která byla vedena na území České republiky od roku 1964. Od 1. ledna 2014 nabyl účinnosti nový katastrální zákon č. 256/2013 Sb., kterým byly do katastru nemovitostí promítnuty rozsáhlé změny, které přinesl nový občanský zákoník.

Katastrální zákon reagoval na změnu definice nemovité věci opětovným přijetím zásady superficies solo cedit, podle které je stavba zpravidla součástí pozemku a nikoliv samostatná věc. Všechna věcná práva, práva zřízená jako věcná, nájem a pacht, jejich vznik, změna či zánik, se zapisují do katastru nemovitostí vkladem bez ohledu na to, zda má zápis konstitutivní charakter nebo zda tímto zápisem dochází pouze k veřejné publikaci zapisovaného práva. Záznamem se tak již zapisují pouze práva podle § 19 katastrálního zákona, tj. příslušnost nebo právo organizačních složek státu a státních organizací hospodařit s majetkem státu, svěření majetku hl. m. Prahy nebo statutárních měst městským částem nebo městským obvodům těchto měst a majetek územního samosprávného celku předaný organizační složce do správy nebo příspěvkové organizaci k hospodaření.

Správu katastru nemovitostí vykonává Český úřad zeměměřický a katastrální jako ústřední orgán státní správy a katastrální úřady jako územní orgány státní správy.

Katastr nemovitostí je zdrojem informací, které slouží k ochraně práv k nemovitostem, pro daňové a poplatkové účely, k ochraně životního prostředí, zemědělského půdního fondu, pozemků určených k plnění funkcí lesa, nerostného bohatství, k ochraně zájmů státní památkové péče, pro rozvoj území, k oceňování nemovitostí, pro účely vědecké, hospodářské a statistické a dále pro tvorbu dalších informačních systémů sloužících k těmto účelům. Katastr nemovitostí poskytuje i základní údaje o územním členění státu, zejména výměry územních správních jednotek (obcí, okresů, krajů) a údaje o rozčlenění půdního fondu v těchto jednotkách.

Rozčlenění půdního fondu se provádí podle jednotlivých druhů pozemků (orná půda, chmelnice, vinice, zahrada, ovocný sad, trvalý travní porost, lesní pozemek, vodní plocha, zastavěná plocha a nádvoří, ostatní plocha).

Český úřad zeměměřický a katastrální provedl k 31. prosinci 2014 sumarizaci úhrnných hodnot druhů pozemků podle údajů katastru nemovitostí. Výsledky této sumarizace za jednotlivé okresy a kraje jsou uvedeny v této publikaci.

Publikované údaje jsou uspořádány do 2 skupin označených římskými číslicemi I a II.

Skupina I. – se sestává ze 2 částí: první obsahuje tabulky a grafy, které vyjadřují stav a vývoj půdního fondu podle údajů katastru nemovitostí k 31. prosinci 2014. Meziroční změny v celkových výměrách vyplývají z postupného zavádění obnoveného katastrálního operátu do katastru nemovitostí. Údaje o počtu obyvatel byly převzaty z údajů Českého statistického úřadu (počty obyvatel v obcích ČR k 1. 1. 2014). Druhá část obsahuje úhrnné hodnoty druhů pozemků podle stavu k 31. prosinci 2014 a jejich podrobnější členění podle způsobu využití. Druhy pozemků, jejich charakteristiky a způsoby využití pozemku jsou uvedeny v bodech 1 a 2 přílohy k vyhlášce č. 357/2013 Sb., o katastru nemovitostí (katastrální vyhláška), kterou se provádí zákon č. 256/2013 Sb., o katastru nemovitostí (katastrální zákon).

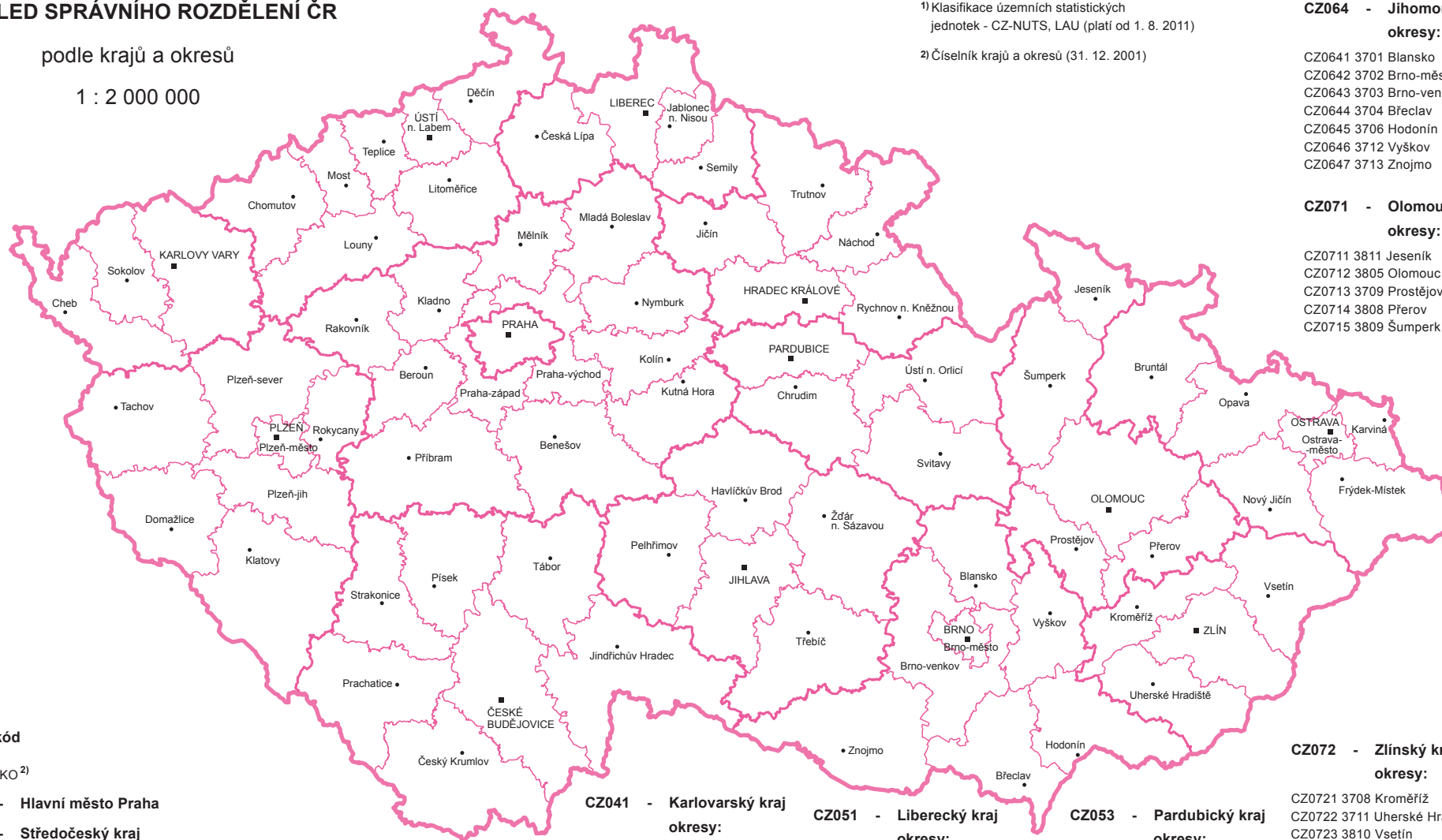
Skupina II. – obsahuje počty objektů evidovaných v katastru nemovitostí k 31. prosinci 2014, tj. obcí, částí obcí, katastrálních území, parcel katastru nemovitostí (KN), parcel ve zjednodušené evidenci (ZE), budov s čísly popisnými, s čísly evidenčními a bez čísel, tj. budov, které jsou nemovitostí, i budov, které jsou součástí pozemků nebo práv stavby a údaje o nich jsou vedeny v údajích o pozemcích nebo v údajích o právech stavby, vodních děl, tj. vodních děl, která jsou nemovitostí, i vodních děl, která jsou součástí pozemků nebo práv stavby, jednotek, práv stavby, vlastníků a listů vlastnictví.

Upozornění: drobné nesoulady na posledních místech čísel, která znamenají výměru v hektarech, jsou způsobeny zaokrouhlováním.

PŘEHLED SPRÁVNÍHO ROZDĚLENÍ ČR

podle krajů a okresů

1 : 2 000 000



Číselný kód
NUTS¹⁾
LAU ČKO²⁾

CZ010 - Hlavní město Praha

CZ020 - Středočeský kraj
okresy:

CZ0201 3201 Benešov
CZ0202 3202 Beroun
CZ0203 3203 Kladno
CZ0204 3204 Kolín
CZ0205 3205 Kutná Hora
CZ0206 3206 Mělník
CZ0207 3207 Mladá Boleslav
CZ0208 3208 Nymburk
CZ0209 3209 Praha-východ
CZ020A 3210 Praha-západ
CZ020B 3211 Příbram
CZ020C 3212 Rakovník

CZ031 - Jihočeský kraj
okresy:

CZ0311 3301 České Budějovice
CZ0312 3302 Český Krumlov
CZ0313 3303 Jindřichův Hradec
CZ0314 3305 Písek
CZ0315 3306 Prachatice
CZ0316 3307 Strakonice
CZ0317 3308 Tábor

CZ032 - Plzeňský kraj
okresy:

CZ0321 3401 Domažlice
CZ0322 3404 Klatovy
CZ0323 3405 Plzeň-město
CZ0324 3406 Plzeň-jih
CZ0325 3407 Plzeň-sever
CZ0326 3408 Rokycany
CZ0327 3410 Tachov

CZ041 - Karlovarský kraj
okresy:

CZ0411 3402 Cheb
CZ0412 3403 Karlovy Vary
CZ0413 3409 Sokolov

CZ042 - Ústecký kraj
okresy:

CZ0421 3502 Děčín
CZ0422 3503 Chomutov
CZ0423 3506 Litoměřice
CZ0424 3507 Louny
CZ0425 3508 Most
CZ0426 3509 Teplice
CZ0427 3510 Ústí nad Labem

CZ051 - Liberecký kraj
okresy:

CZ0511 3501 Česká Lípa
CZ0512 3504 Jablonec nad Nisou
CZ0513 3505 Liberec
CZ0514 3608 Semily

CZ052 - Královéhradecký kraj
okresy:

CZ0521 3602 Hradec Králové
CZ0522 3604 Jičín
CZ0523 3605 Náchod
CZ0524 3607 Rychnov nad Kněžnou
CZ0525 3610 Trutnov

CZ053 - Pardubický kraj
okresy:

CZ0531 3603 Chrudim
CZ0532 3606 Pardubice
CZ0533 3609 Svitavy
CZ0534 3611 Ústí nad Orlicí

CZ063 - Kraj Vysočina
okresy:

CZ0631 3601 Havlíčkův Brod
CZ0632 3707 Jihlava
CZ0633 3304 Pelhřimov
CZ0634 3710 Třebíč
CZ0635 3714 Žďár nad Sázavou

CZ072 - Zlínský kraj
okresy:

CZ0721 3708 Kroměříž
CZ0722 3711 Uherské Hradiště
CZ0723 3810 Vsetín
CZ0724 3705 Zlín

CZ080 - Moravskoslezský kraj
okresy:

CZ0801 3801 Bruntál
CZ0802 3802 Frydek-Místek
CZ0803 3803 Karviná
CZ0804 3804 Nový Jičín
CZ0805 3806 Opava
CZ0806 3807 Ostrava-město

CZ064 - Jihomoravský kraj
okresy:

CZ0641 3701 Blansko
CZ0642 3702 Brno-město
CZ0643 3703 Brno-venkov
CZ0644 3704 Břeclav
CZ0645 3706 Hodonín
CZ0646 3712 Vyškov
CZ0647 3713 Znojmo

CZ071 - Olomoucký kraj
okresy:

CZ0711 3811 Jeseník
CZ0712 3805 Olomouc
CZ0713 3709 Prostějov
CZ0714 3808 Přerov
CZ0715 3809 Šumperk

1) Klasifikace územních statistických jednotek - CZ-NUTS, LAU (platí od 1. 8. 2011)

2) Číselník krajů a okresů (31. 12. 2001)

PŘEHLED OBCÍ S ROZŠÍŘENOU PŮSOBNOSTÍ

podle krajů: Hlavní město Praha, Středočeský kraj

1 : 1 000 000

CZ010 - Hlavní město Praha

CZ020 - Středočeský kraj

Benešov
Beroun
Brandýs nad Labem-Stará Boleslav
Čáslav
Černošice
Český Brod
Dobříš
Hořovice
Kladno
Kolín
Kralupy nad Vltavou
Kutná Hora
Lysá nad Labem
Mělník
Mladá Boleslav
Mnichovo Hradiště
Neratovice
Nymburk
Poděbrady
Příbram
Rakovník
Říčany
Sedlčany
Slaný
Vlašim
Votice



PŘEHLED OBCÍ S ROZŠÍŘENOU PŮSOBNOSTÍ

podle krajů: Jihočeský kraj, Kraj Vysočina

1 : 1 000 000



CZ031 - Jihočeský kraj

Blatná
České Budějovice
Český Krumlov
Dačice
Jindřichův Hradec
Kaplice
Milevsko
Písek
Prachatice
Soběslav
Strakonice
Tábor
Trhové Sviny
Třeboň
Týn nad Vltavou
Vimperk
Vodňany

CZ063 - Kraj Vysočina

Bystřice nad Pernštejnem
Havlíčkův Brod
Humpolec
Chotěboř
Jihlava
Moravské Budějovice
Náměšť nad Oslavou
Nové Město na Moravě
Pacov
Pelhřimov
Světlá nad Sázavou
Telč
Třebíč
Velké Meziříčí
Žďár nad Sázavou

PŘEHLED OBCÍ S ROZŠÍŘENOU PŮSOBNOSTÍ

podle krajů: Plzeňský kraj, Karlovarský kraj

1 : 1 000 000



CZ032 - Plzeňský kraj

Blovice
Domažlice
Horažďovice
Horšovský Týn
Klatovy
Kralovice
Nepomuk
Nýřany
Plzeň
Přeštice
Rokycany
Stod
Stříbro
Sušice
Tachov

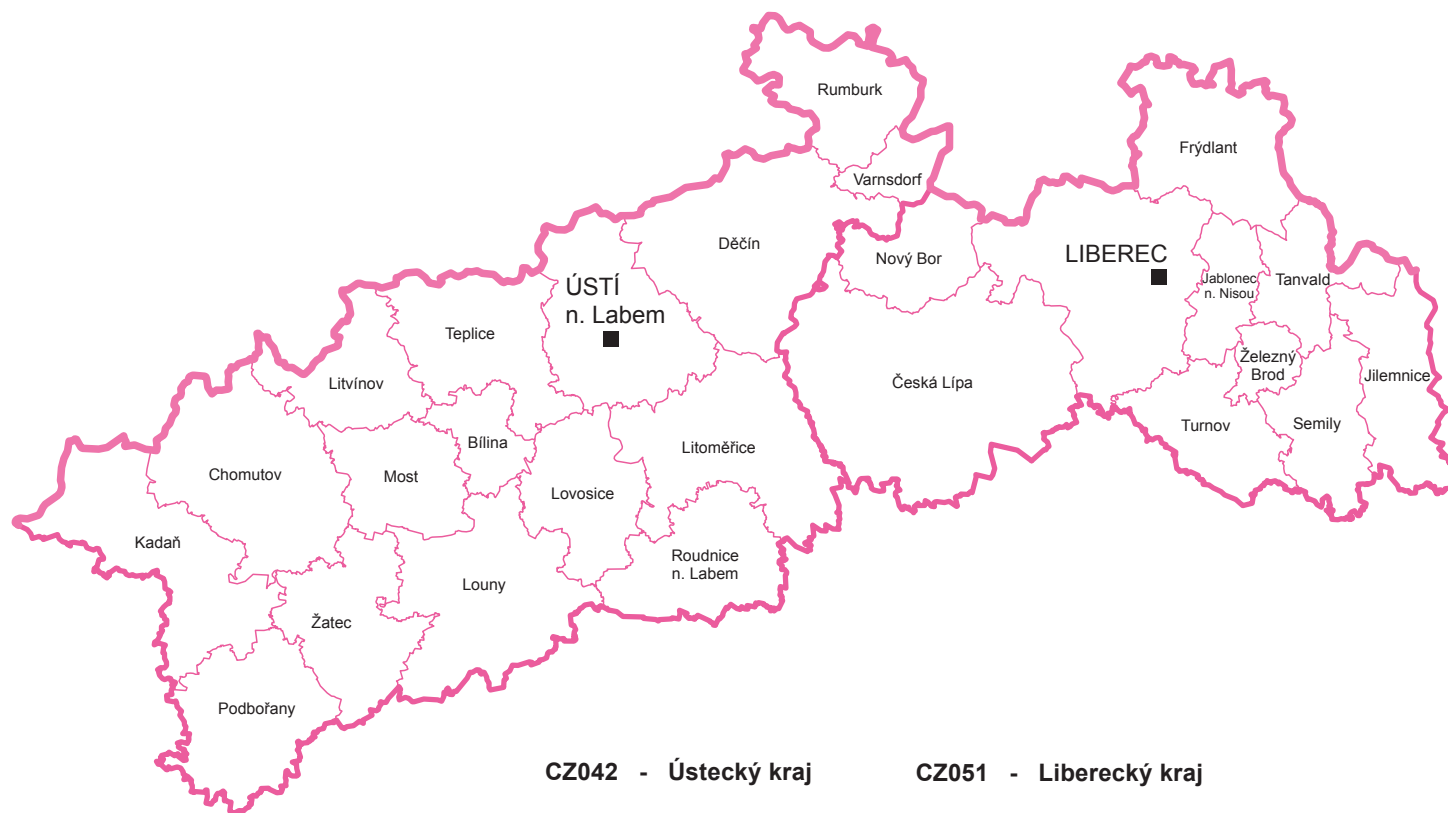
CZ041 - Karlovarský kraj

Aš
Cheb
Karlovy Vary
Kraslice
Mariánské Lázně
Ostrov
Sokolov

PŘEHLED OBCÍ S ROZŠÍŘENOU PŮSOBNOSTÍ

podle krajů: Ústecký kraj, Liberecký kraj

1 : 1 000 000



Bílina
Děčín
Chomutov
Kadaň
Litoměřice
Litvínov
Louny
Lovosice
Most
Podbořany
Roudnice nad Labem
Rumburk
Teplice
Ústí nad Labem
Varnsdorf
Žatec

Česká Lípa
Frýdlant
Jablonec nad Nisou
Jilemnice
Liberec
Nový Bor
Semily
Tanvald
Turnov
Železný Brod

PŘEHLED OBCÍ S ROZŠÍŘENOU PŮSOBNOSTÍ

podle krajů: Královéhradecký kraj, Pardubický kraj

1 : 1 000 000



CZ052 - Královéhradecký kraj

Broumov
Dobruška
Dvůr Králové nad Labem
Hořice
Hradec Králové
Jaroměř
Jičín
Kostelec nad Orlicí
Náchod
Nová Paka
Nové Město nad Metují
Nový Bydžov
Rychnov nad Kněžnou
Trutnov
Vrchlabí

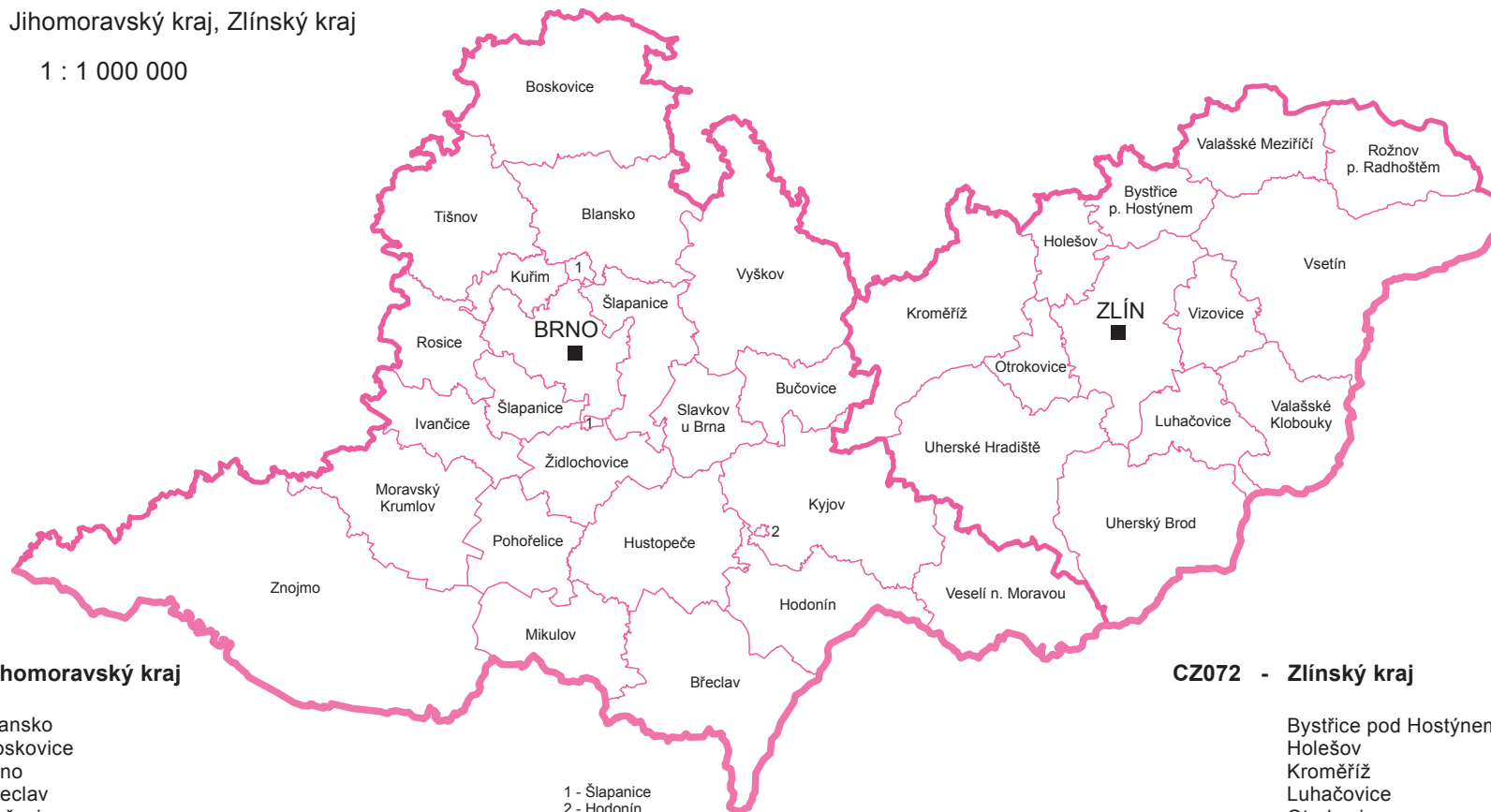
CZ053 - Pardubický kraj

Česká Třebová
Hlinsko
Holice
Chrudim
Králíky
Lanškroun
Litomyšl
Moravská Třebová
Pardubice
Polička
Přelouč
Svitavy
Ústí nad Orlicí
Vysoké Mýto
Žamberk

PŘEHLED OBCÍ S ROZŠÍŘENOU PŮSOBNOSTÍ

podle krajů: Jihomoravský kraj, Zlínský kraj

1 : 1 000 000



CZ064 - Jihomoravský kraj

- Blansko
- Boskovice
- Brno
- Břeclav
- Bučovice
- Hodonín
- Hustopeče
- Ivančice
- Kuřim
- Kyjov
- Mikulov
- Moravský Krumlov
- Pohořelice
- Rosice
- Slavkov u Brna
- Šlapanice
- Tišnov
- Veselí nad Moravou
- Vyškov
- Znojmo
- Židlochovice

1 - Šlapanice
2 - Hodonín

CZ072 - Zlínský kraj

- Bystřice pod Hostýnem
- Holešov
- Kroměříž
- Luhačovice
- Otrokvice
- Rožnov pod Radhoštěm
- Uherské Hradiště
- Uherský Brod
- Valašské Klobouky
- Valašské Meziříčí
- Vizovice
- Vsetín
- Zlín

PŘEHLED OBCÍ S ROZŠÍŘENOU PŮSOBNOSTÍ

podle krajů: Olomoucký kraj, Moravskoslezský kraj

1 : 1 000 000



CZ071 - Olomoucký kraj

Hranice
Jeseník
Konice
Lipník nad Bečvou
Litovel
Mohelnice
Olomouc
Prostějov
Přerov
Šternberk
Šumperk
Uničov
Zábřeh

CZ080 - Moravskoslezský kraj

Bilovec
Bohumín
Bruntál
Český Těšín
Frenštát pod Radhoštěm
Frýdek-Místek
Frýdlant nad Ostravicí
Havířov
Hlučín
Jablunkov
Karviná
Kopřivnice
Kravaře
Krnov
Nový Jičín
Odry
Opava
Orlová
Ostrava
Rýmařov
Třinec
Vítkov

I.

Souhrnné přehledy o půdním fondu z údajů katastru nemovitostí

1. Stav a vývoj půdního fondu

a. Změny jednotlivých druhů pozemků v roce 2014 za ČR (v hektarech)

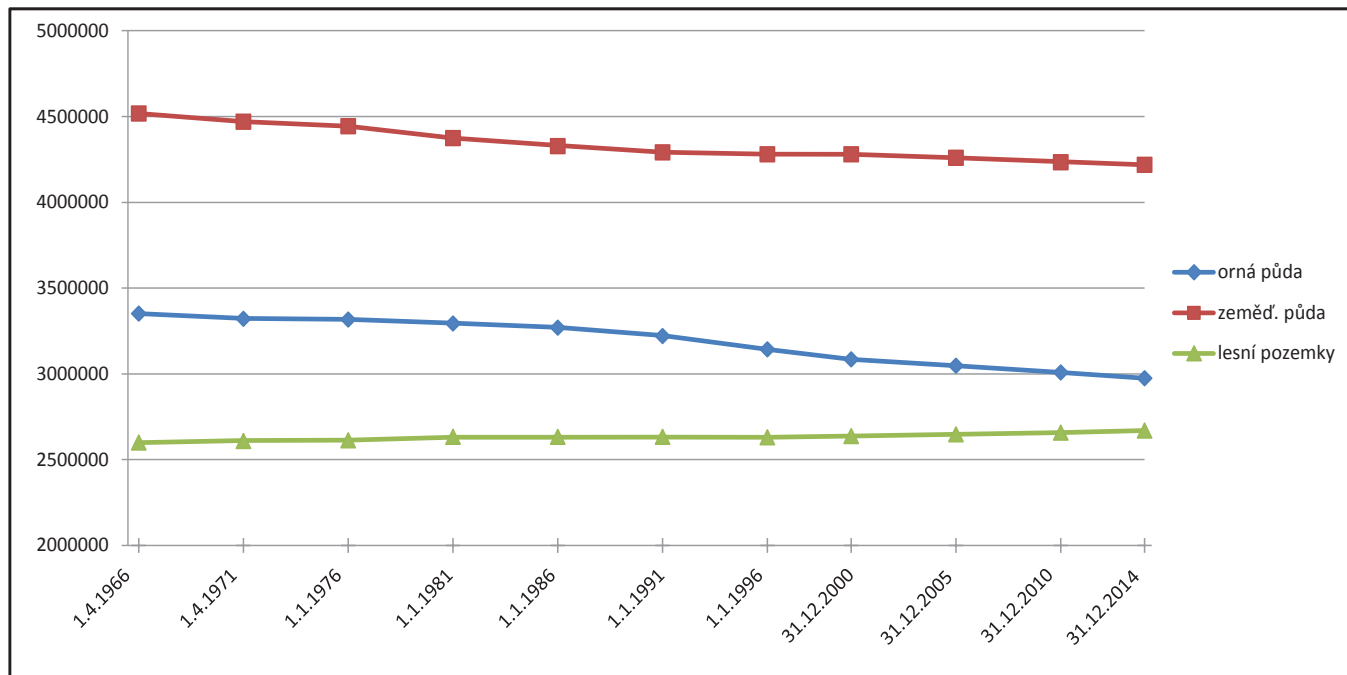
Druh pozemku	Údaje k 31. 12. 2013					Údaje k 31. 12. 2014					Rozdíl	
	Výměra		Parcely		Průměr. parcela	Výměra		Parcely		Průměr. parcela	Výměra	Parcely
	ha	v %	počet	v %	ha	ha	v %	počet	v %	ha	ha	počet
orná půda	2985792	37,86	4347891	20,67	0,69	2978989	37,77	4615863	21,36	0,65	-6803	267972
chmelnice	10312	0,13	19895	0,09	0,52	10276	0,13	23417	0,11	0,44	-36	3522
vinice	19652	0,25	89064	0,42	0,22	19611	0,25	91395	0,42	0,21	-41	2331
zahrada	163476	2,07	2597265	12,35	0,06	163601	2,70	2608836	12,70	0,06	125	11571
ovocný sad	46172	0,59	94941	0,45	0,49	45920	0,58	98255	0,45	0,47	-252	3314
trvalý travní porost	994461	12,61	2618937	12,45	0,38	997225	12,64	2723215	12,60	0,37	2764	104278
zemědělská půda	4219867	53,51	9767993	46,44	0,43	4215621	53,45	10160981	47,02	0,41	-4246	392988
lesní pozemek	2663731	33,77	1475596	7,02	1,81	2666376	33,81	1509686	6,99	1,00	2645	34090
vodní plocha	164377	2,08	596140	2,83	0,28	164835	2,90	620120	2,87	0,27	458	23980
zastavěná plocha a nádvoří	132090	1,67	4261113	20,26	0,03	132192	1,68	4267378	19,75	0,03	102	6265
ostatní plocha	706642	8,96	4931823	23,45	0,14	707755	8,97	5051054	23,37	0,14	1113	119231
nezemědělská půda	3666840	46,49	11264672	53,56	0,33	3671158	46,55	11448238	52,98	0,32	4318	183566
celkem	7886707	100,00	21032665	100,00	0,37	7886779	100,00	21609219	100,00	0,36	72	576554

Poznámka:

Rozdíl v celkové výměře je způsoben obnovou katastrálního operátu v jiné souřadnicové soustavě.

b. Vývoj jednotlivých druhů pozemků zemědělské půdy a lesních pozemků od roku 1966 (v hektarech)

Stav ke dni	Druh pozemku								
	orná půda	chmelnice	vinice	zahrada	ovocný sad	louka	pastvina	zeměd. půda	lesní pozemek
						trvalý travní porost			
1. 4. 1966	3351570	9427	7984	146960	48092	658306	291794	4514133	2599628
1. 4. 1971	3320179	8991	9725	147354	54101	640770	288643	4469763	2608445
1. 1. 1976	3316341	10162	12409	148785	54428	615281	286106	4443512	2612461
1. 1. 1981	3293392	10612	15008	150969	53539	577572	273230	4374322	2623807
1. 1. 1986	3268974	11213	16226	155284	52663	566736	256351	4327447	2626059
1. 1. 1991	3219030	11315	15821	157747	51079	576506	255989	4287487	2629483
1. 1. 1996	3142642	11427	15633	158697	50091	629691	271642	4279823	2630129
31. 12. 2000	3082383	11232	15574	160609	49008	961070		4279876	2637289
31. 12. 2005	3047249	10967	18670	161811	46994	973789		4259480	2647416
31. 12. 2010	3008090	10552	19434	163010	46556	985859		4233501	2657376
31. 12. 2014	2978989	10276	19611	163601	45920	997225		4215621	2666376



Graf vývoje orné půdy, zemědělské půdy a lesních pozemků (v hektarech)

c. Přírůstky a úbytky orné půdy a jejich přesun do jiných druhů pozemků za rok 2014 (v hektarech)

Přírůstky orné půdy

Kraj	Přírůstky orné půdy	chmelnice	vinice	zahrada	ovocný sad	trvalý travní porost	lesní pozemek	vodní plocha	zastav. plocha a nádvoří	ostatní plocha
Hlavní město Praha	2,98	0	0	-0,02	-0,01	-0,02	-0,35	-0,70	-0,03	-1,71
Středočeský kraj	86,23	-9,79	0	-1,11	-9,04	-16,69	-12,16	-13,01	-2,23	-18,19
Jihočeský kraj	86,50	0	0	-0,51	0,00	-51,77	-7,84	-3,69	-0,96	-21,22
Plzeňský kraj	141,46	0	0	-0,93	-0,73	-117,98	-5,49	-2,10	-4,84	-8,23
Karlovarský kraj	23,30	0	0	-0,03	0,00	-21,12	-0,41	-0,42	-0,96	-0,34
Ústecký kraj	219,70	-7,53	0	-0,13	-38,08	-18,90	-2,84	-1,30	-1,50	-147,34
Liberecký kraj	2,82	0	0	-0,10	-0,03	-0,54	-0,75	-0,03	-0,47	-0,79
Královéhradecký kraj	52,87	0	0	-0,60	-14,86	-24,14	-1,40	-1,19	-1,09	-9,46
Pardubický kraj	98,67	0	0	-1,28	-0,58	-87,26	-3,55	-1,07	-1,13	-3,68
Kraj Vysočina	52,51	0	0	-0,84	-0,43	-26,86	-6,02	-1,75	-4,47	-11,84
Jihomoravský kraj	190,38	0	-20,26	-2,22	-63,09	-63,40	-7,49	-2,54	-2,83	-23,70
Olomoucký kraj	49,56	-0,91	0	-0,34	-16,80	-24,39	-2,77	-0,31	-0,32	-2,82
Zlínský kraj	16,85	0	0	-0,58	-0,11	-5,02	-4,99	-0,35	-1,76	-3,83
Moravskoslezský kraj	48,06	0	0	-0,53	0	-30,27	-4,95	-5,30	-1,94	-2,88
Česká republika	1071,88	-18,22	-20,26	-9,21	-143,77	-488,35	-61,01	-33,79	-24,53	-256,02

Úbytky orné půdy

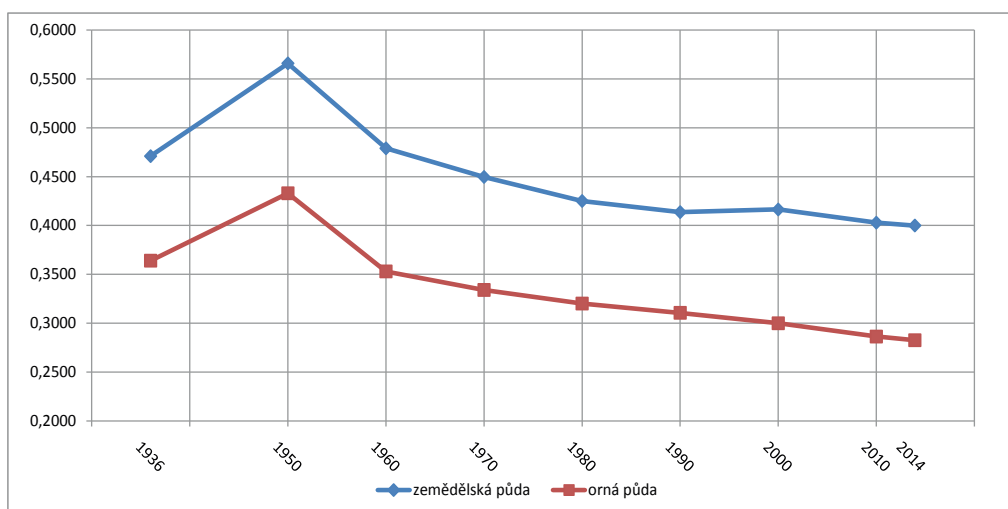
Kraj	Úbytky orné půdy	chmelnice	vinice	zahrada	ovocný sad	trvalý travní porost	lesní pozemek	vodní plocha	zastav. plocha a nádvoří	ostatní plocha
Hlavní město Praha	-126,01	0	0	4,77	0,01	0,62	4,67	7,59	2,91	104,83
Středočeský kraj	-1064,70	7,45	0,04	42,70	5,58	400,40	96,33	26,21	45,01	414,34
Jihočeský kraj	-1079,62	0	0	14,70	0,23	767,82	58,41	41,22	7,83	187,43
Plzeňský kraj	-1565,26	0	0	16,86	10,00	1064,41	94,31	76,78	11,82	290,85
Karlovarský kraj	-105,60	0	0	0,73	0	63,90	1,44	6,45	2,52	30,38
Ústecký kraj	-248,06	13,30	0	11,72	1,16	66,89	27,00	7,76	6,37	112,33
Liberecký kraj	-227,47	0	0	7,99	9,80	167,33	20,92	5,83	1,53	14,51
Královéhradecký kraj	-355,05	0	0	9,85	5,27	200,06	17,26	15,39	4,42	102,35
Pardubický kraj	-587,33	0	0	7,90	39,09	347,73	88,23	18,20	5,96	80,09
Kraj Vysočina	-419,79	0	0	13,47	4,16	224,23	47,91	16,26	10,53	101,91
Jihomoravský kraj	-790,63	0	48,84	31,50	26,63	268,10	37,61	46,51	16,35	314,00
Olomoucký kraj	-619,17	0,07	0	7,36	8,40	183,60	60,27	60,48	7,80	291,92
Zlínský kraj	-249,96	0	2,82	8,67	3,30	125,96	9,73	5,11	8,20	84,97
Moravskoslezský kraj	-436,37	0	0	9,67	3,74	150,34	65,90	25,76	8,66	172,23
Česká republika	-7875,02	20,82	51,70	187,88	116,03	4031,38	629,98	359,36	139,19	2302,15

d. Výměra zemědělské a orné půdy v ČR na 1 obyvatele k 31. 12. 2014

Kraj	Výměra na 1 obyvatele		Počet obyvatel
	zemědělské půdy (ha)	orné půdy (ha)	
CZ010 Hlavní město Praha	0,0160	0,0116	1243201
CZ020 Středočeský	0,5076	0,4203	1302336
CZ031 Jihočeský	0,7691	0,4869	636707
CZ032 Plzeňský	0,6594	0,4446	573469
CZ041 Karlovarský	0,4129	0,1794	300309
CZ042 Ústecký	0,3337	0,2197	825120
CZ051 Liberecký	0,3185	0,1475	438609
CZ052 Královéhradecký	0,5023	0,3453	551909
CZ053 Pardubický	0,5250	0,3805	515985
CZ063 Vysočina	0,8015	0,6191	510209
CZ064 Jihomoravský	0,3634	0,3010	1170078
CZ071 Olomoucký	0,4377	0,3237	636356
CZ072 Zlínský	0,3291	0,2074	586299
CZ080 Moravskoslezský	0,2243	0,1390	1221832
ČR	0,4010	0,2834	10512419

e. Vývoj podílu zemědělské a orné půdy v ČR na 1 obyvatele v letech 1936 - 2014

Rok	Výměra na 1 obyvatele	
	zeměd. půdy (ha)	orné půdy (ha)
1936	0,4710	0,3640
1950	0,5660	0,4330
1960	0,4790	0,3530
1970	0,4497	0,3340
1980	0,4251	0,3201
1990	0,4137	0,3106
2000	0,4164	0,2999
2010	0,4029	0,2863
2014	0,4010	0,2834



g. Podíl lesních pozemků v procentech v jednotlivých okresech ČR v roce 2014



I.

**Souhrnné přehledy o půdním fondu
z údajů katastru nemovitostí**

2. Úhrnné hodnoty druhů pozemků

a. Úhrnné hodnoty druhů pozemků v členění po obcích s rozšířenou působností k 31. 12. 2014

ÚHRNNÉ HODNOTY DRUHŮ POZEMKŮ V ČLENĚNÍ PO OBCÍCH S ROZŠÍŘENOU PŮSOBNOSTÍ K 31. 12. 2014 (V HEKTARECH)

KRAJ: HLAVNÍ MĚSTO PRAHA

Obec s rozšířenou působností	orná půda	chmelnice	vinice	zahrada	ovocný sad	trvalý travní porost	zeměd. půda	lesní pozemek	vodní plocha	zastav. plocha a nádvoří	ostatní plocha	Celková výměra
Hlavní město Praha	14436	0	10	3954	608	869	19878	5165	1086	5008	18479	49615
Celkem za kraj	14436	0	10	3954	608	869	19878	5165	1086	5008	18479	49615
Počet parcel	29197	0	21	73574	1417	5253	109462	4294	4004	159901	141998	419659

ÚHRNNÉ HODNOTY DRUHŮ POZEMKŮ V ČLENĚNÍ PO OBCÍCH S ROZŠÍŘENOU PŮSOBNOSTÍ K 31. 12. 2014 (V HEKTARECH)

KRAJ: STŘEDOČESKÝ

Obec s rozšířenou působností	orná půda	chmelnice	vinice	zahrada	ovocný sad	trvalý travní porost	zeměd. půda	lesní pozemek	vodní plocha	zastav. plocha a nádvoří	ostatní plocha	Celková výměra
Benešov	30441	0	0	1817	207	7827	40292	20888	1407	1071	5344	69002
Beroun	14496	0	16	1202	315	3877	19907	16294	564	819	3984	41567
Brandýs nad Labem-Stará Boleslav	24529	0	11	1649	245	684	27119	4699	694	1191	4112	37815
Čáslav	17536	23	13	599	957	869	19997	4269	360	600	2207	27433
Černošice	26938	0	2	3347	716	2635	33639	15994	1145	1526	5729	58033
Český Brod	13083	0	0	390	965	331	14769	1575	197	387	1521	18448
Dobříš	9733	0	0	583	53	2972	13341	15479	837	358	1832	31848
Hořovice	10920	0	1	643	139	3005	14708	7331	328	521	1728	24617
Kladno	15992	0	0	1092	318	1100	18501	10947	359	1143	4139	35089
Kolín	37955	0	0	1356	1581	1700	42592	7940	1526	1459	4904	58421
Kralupy nad Vltavou	8395	168	0	360	200	356	9479	722	339	458	2123	13120
Kutná Hora	32400	0	6	1317	686	5293	39702	17545	1352	1181	4502	64282
Lysá nad Labem	6292	0	0	241	56	383	6971	2451	257	300	2130	12110
Mělník	25111	108	245	906	613	1355	28339	11569	652	938	4179	45677
Mladá Boleslav	45836	0	1	1651	597	3108	51193	20480	1023	1696	6645	81037
Mnichovo Hradiště	9814	0	0	468	550	2061	12893	6209	412	354	1382	21250
Neratovice	7595	0	0	360	61	343	8358	887	446	371	1254	11316
Nymburk	22737	0	0	811	522	941	25010	6459	710	880	2493	35553
Poděbrady	23187	0	2	622	184	945	24940	5913	832	714	2461	34859
Příbram	24620	0	0	1426	149	8622	34816	45917	2004	1049	8745	92531
Rakovník	39785	2478	0	1201	331	3704	47500	33829	1238	1287	5775	89629
Říčany	15519	0	0	2470	353	2640	20982	12319	459	969	2994	37722
Sedlčany	18331	0	0	743	120	7257	26452	12651	1559	556	3651	44869
Slaný	26894	339	30	576	887	568	29294	3620	360	733	2869	36875
Vlašim	24327	0	0	774	123	4969	30194	14258	1390	666	3086	49594
Votice	14865	0	0	505	164	4505	20040	6191	534	371	1748	28885
Celkem za kraj	547330	3116	328	27110	11093	72050	661027	306435	20986	21598	91538	1101584
Počet parcel	737775	7801	556	422680	23007	264423	1456242	170565	94641	674587	668223	3064258

ÚHRNNÉ HODNOTY DRUHŮ POZEMKŮ V ČLENĚNÍ PO OBCÍCH S ROZŠÍŘENOU PŮSOBNOSTÍ K 31. 12. 2014 (V HEKTARECH)

KRAJ: JIHOČESKÝ

Obec s rozšířenou působností	orná půda	chmelnice	vinice	zahrada	ovocný sad	trvalý travní porost	zeměd. půda	lesní pozemek	vodní plocha	zastav. plocha a nádvoří	ostatní plocha	Celková výměra
Blatná	12299	0	0	391	28	4121	16840	6939	1669	367	2042	27856
České Budějovice	35469	0	0	1941	40	11933	49383	26987	6056	1970	7981	92377
Český Krumlov	10701	0	0	679	111	25256	36747	54349	6261	575	15075	113007
Dačice	22002	0	0	497	29	5100	27628	15236	936	445	2947	47192
Jindřichův Hradec	27861	0	0	962	33	16206	45062	35565	5292	893	6544	93355
Kaplice	8385	0	0	268	34	11436	20124	23564	743	244	3796	48471
Milevsko	16362	0	0	541	42	5774	22720	11762	1365	489	2190	38525
Písek	30542	0	0	1051	111	8002	39706	25473	3288	1045	4664	74177
Prachatice	13290	0	0	649	929	18735	33603	40090	1441	539	8278	83951
Soběslav	14006	0	0	580	11	4348	18945	8263	2362	438	2382	32389
Strakonice	25438	0	0	1076	109	11479	38102	12314	1525	853	4614	57407
Tábor	43898	0	0	1886	30	13069	58882	30702	2167	1415	7053	100219
Trhové Sviny	13727	0	0	510	18	6929	21184	18675	2365	358	2661	45242
Třeboň	11212	0	0	475	7	5914	17608	25055	7009	504	3657	53832
Týn nad Vltavou	12609	0	0	403	38	2898	15949	7383	645	338	1926	26240
Vimperk	4400	0	0	339	16	11050	15806	32047	293	286	5104	53536
Vodňany	7840	0	0	244	655	2668	11406	4154	788	270	1301	17920
Celkem za kraj	310043	0	0	12491	2241	164919	489693	378556	44202	11029	82215	1005696
Počet parcel	418235	0	0	190342	2934	339690	951201	208729	99627	334177	524610	2118344

ÚHRNNÉ HODNOTY DRUHŮ POZEMKŮ V ČLENĚNÍ PO OBCÍCH S ROZŠÍŘENOU PŮSOBNOSTÍ K 31. 12. 2014 (V HEKTARECH)

KRAJ: PLZEŇSKÝ

Obec s rozšířenou působností	orná půda	chmelnice	vinice	zahrada	ovocný sad	trvalý travní porost	zeměd. půda	lesní pozemek	vodní plocha	zastav. plocha a nádvoří	ostatní plocha	Celková výměra
Blovice	8521	0	0	473	132	3779	12905	7313	290	314	1430	22252
Domažlice	22198	0	0	858	103	14916	38075	31836	840	792	4771	76315
Horažďovice	11908	0	0	399	71	4425	16804	5634	872	338	2228	25876
Horšovský Týn	14786	0	0	365	28	3384	18563	7635	403	368	1905	28875
Klatovy	26197	0	0	1452	275	18037	45960	35679	1227	1098	6647	90612
Kralovice	25135	0	0	729	55	5112	31032	29676	686	654	3874	65923
Nepomuk	11439	0	0	528	24	5991	17982	9956	561	381	1994	30875
Nýřany	27823	0	0	1196	235	4628	33882	22241	983	899	4746	62751
Plzeň	8918	0	0	1508	71	2007	12505	6553	612	1284	5187	26141
Přeštice	12475	0	0	648	135	2935	16193	8377	355	468	1726	27118
Rokycany	19666	0	0	1315	195	5491	26667	24953	852	903	4151	57525
Stod	12721	0	0	390	35	1960	15106	7830	393	398	2188	25915
Stříbro	16865	0	0	413	66	5101	22445	16734	626	393	2870	43069
Sušice	10863	0	0	718	145	15168	26894	42909	1234	589	6438	78063
Tachov	25467	0	0	600	216	16870	43153	43093	1973	677	5880	94778
Celkem za kraj	254982	0	0	11593	1787	109804	378166	300420	11908	9557	56036	756087
Počet parcel	380399	0	0	177492	3850	271542	833283	148137	61149	287118	423687	1753374

ÚHRNNÉ HODNOTY DRUHŮ POZEMKŮ V ČLENĚNÍ PO OBCÍCH S ROZŠÍŘENOU PŮSOBNOSTÍ K 31. 12. 2014 (V HEKTARECH)

KRAJ: KARLOVARSKÝ

Obec s rozšířenou působností	orná půda	chmelnice	vinice	zahrada	ovocný sad	trvalý travní porost	zeměd'. půda	lesní pozemek	vodní plocha	zastav. plocha a nádvoří	ostatní plocha	Celková výměra
Aš	2217	0	0	217	9	3093	5535	7088	145	163	1443	14376
Cheb	18380	0	0	503	39	9464	28386	13485	2255	545	5011	49681
Karlovy Vary	21648	0	0	895	332	21610	44485	45708	1975	1028	26445	119643
Kraslice	429	0	0	183	0	5439	6051	18328	329	150	1599	26458
Mariánské Lázně	5536	0	0	276	4	10518	16333	20144	833	343	2887	40540
Ostrov	1972	0	0	293	193	6172	8630	19183	676	300	3023	31811
Sokolov	3696	0	0	635	31	10229	14592	20232	869	600	12625	48918
Celkem za kraj	53878	0	0	3001	607	66526	124012	144167	7084	3129	53033	331426
Počet parcel	25150	0	0	50305	844	71458	147757	32563	12164	119288	133443	445215

ÚHRNNÉ HODNOTY DRUHŮ POZEMKŮ V ČLENĚNÍ PO OBCÍCH S ROZŠÍŘENOU PŮSOBNOSTÍ K 31. 12. 2014 (V HEKTARECH)

KRAJ: ÚSTECKÝ

Obec s rozšířenou působností	orná půda	chmelnice	vinice	zahrada	ovocný sad	trvalý travní porost	zeměd. půda	lesní pozemek	vodní plocha	zastav. plocha a nádvoří	ostatní plocha	Celková výměra
Bílina	2918	0	0	147	94	1468	4627	2902	125	200	4505	12358
Děčín	6835	0	0	1300	329	12431	20896	28744	626	785	4317	55367
Chomutov	11011	0	12	449	408	5265	17146	19995	1569	703	9194	48608
Kadaň	11606	16	11	381	476	9163	21652	15767	1523	560	5416	44917
Litoměřice	23577	822	190	920	954	4816	31279	9607	993	936	4241	47057
Litvínov	717	0	0	309	85	1759	2868	14205	506	327	5694	23601
Louny	29906	1848	14	600	854	1827	35049	6077	723	815	4594	47257
Lovosice	15218	132	22	602	1135	1797	18906	4051	351	531	2320	26158
Most	8584	0	108	266	284	1298	10540	1888	476	494	9715	23113
Podbořany	17948	1290	0	279	205	2692	22413	7156	451	456	3282	33758
Roudnice nad Labem	21169	444	44	477	531	564	23230	3270	539	611	2364	30013
Rumburk	2610	0	0	667	6	8476	11759	12260	262	439	1894	26615
Teplice	5223	0	0	813	288	5091	11414	15176	706	838	6401	34534
Ústí nad Labem	5016	0	0	978	195	11944	18134	12933	1027	905	7476	40475
Varnsdorf	427	0	0	405	9	2914	3755	3909	149	258	815	8885
Žatec	18501	1555	0	342	108	1151	21657	4431	344	519	3791	30741
Celkem za kraj	181266	6106	402	8933	5961	72656	275324	162371	10370	9375	76018	533457
Počet parcel	190828	13229	611	159743	8702	158190	531303	67362	28361	322250	354777	1304053

ÚHRNNÉ HODNOTY DRUHŮ POZEMKŮ V ČLENĚNÍ PO OBCÍCH S ROZŠÍŘENOU PŮSOBNOSTÍ K 31. 12. 2014 (V HEKTARECH)

KRAJ: LIBERECKÝ

Obec s rozšířenou působností	orná půda	chmelnice	vinice	zahrada	ovocný sad	trvalý travní porost	zeměd'. půda	lesní pozemek	vodní plocha	zastav. plocha a nádvoří	ostatní plocha	Celková výměra
Česká Lípa	21103	27	0	993	241	12622	34985	40318	2380	1266	8263	87213
Frydlant	6407	0	0	622	14	8701	15744	16704	353	384	1742	34928
Jablonec nad Nisou	725	0	0	456	1	2979	4161	7766	310	416	1577	14231
Jilemnice	4826	0	0	426	34	8526	13811	11904	219	339	1588	27861
Liberec	11803	0	0	2049	87	12918	26858	24018	501	1292	5166	57836
Nový Bor	2549	0	0	544	58	4604	7756	10208	199	312	1614	20088
Semily	7206	0	0	592	81	6033	13912	6682	189	350	1874	23007
Tanvald	581	0	0	307	7	2817	3712	13728	232	254	1134	19061
Turnov	8605	0	0	1248	876	4664	15393	6487	342	509	1982	24712
Železný Brod	904	0	0	368	21	2064	3358	3078	75	131	763	7405
Celkem za kraj	64708	27	0	7605	1420	65929	139690	140893	4801	5253	25704	316342
Počet parcel	64036	11	0	110274	2090	207006	383417	83918	13870	197704	199814	878723

ÚHRNNÉ HODNOTY DRUHŮ POZEMKŮ V ČLENĚNÍ PO OBCÍCH S ROZŠÍŘENOU PŮSOBNOSTÍ K 31. 12. 2014 (V HEKTARECH)

KRAJ: KRÁLOVÉHRADECKÝ

Obec s rozšířenou působností	orná půda	chmelnice	vinice	zahrada	ovocný sad	trvalý travní porost	zeměd. půda	lesní pozemek	vodní plocha	zastav. plocha a nádvoří	ostatní plocha	Celková výměra
Broumov	9870	0	0	324	22	4682	14898	9026	200	304	1515	25943
Dobruška	11718	0	0	621	28	4939	17307	8082	352	535	1634	27909
Dvůr Králové nad Labem	9622	0	0	981	200	3619	14422	8817	337	440	1765	25781
Hořice	10339	0	0	515	546	1895	13295	4030	253	424	1282	19283
Hradec Králové	38987	0	0	1953	700	4786	46426	11449	1435	1900	6532	67742
Jaroměř	8105	0	0	457	192	1908	10662	1489	266	364	1077	13858
Jičín	32753	0	0	1348	1202	6151	41455	12176	1060	1212	3775	59678
Kostelec nad Orlicí	6368	0	0	540	128	2949	9985	9996	445	442	1481	22350
Náchod	10689	0	0	1334	650	7581	20254	10960	908	861	2583	35566
Nová Paka	2871	0	0	326	110	2324	5631	3025	64	205	794	9720
Nové Město nad Metují	4873	0	0	275	127	1243	6518	1671	628	266	726	9809
Nový Bydžov	13378	0	1	476	85	2071	16011	3424	329	462	1196	21422
Rychnov nad Kněžnou	13438	0	0	1029	272	10389	25128	18968	468	712	2663	47939
Trutnov	12614	0	0	1054	18	10770	24456	29143	477	790	4682	59547
Vrchlabí	4952	0	0	393	22	5415	10782	15760	335	380	2085	29342
Celkem za kraj	190578	0	2	11625	4302	70722	277229	148017	7557	9295	33790	475888
Počet parcel	235006	0	9	161672	8880	204877	610444	76632	49099	259179	270298	1265652

ÚHRNNÉ HODNOTY DRUHŮ POZEMKŮ V ČLENĚNÍ PO OBCÍCH S ROZŠÍŘENOU PŮSOBNOSTÍ K 31. 12. 2014 (V HEKTARECH)

KRAJ: PARDUBICKÝ

Obec s rozšířenou působností	orná půda	chmelnice	vinice	zahrada	ovocný sad	trvalý travní porost	zeměd'. půda	lesní pozemek	vodní plocha	zastav. plocha a nádvoří	ostatní plocha	Celková výměra
Česká Třebová	1964	0	0	365	10	956	3296	3635	47	158	834	7971
Hlinsko	7780	0	0	444	38	4991	13253	8850	437	315	1809	24664
Holice	8527	0	0	473	46	2262	11308	8506	319	333	899	21364
Chrudim	36778	0	0	1872	727	7777	47155	19724	1053	1413	5268	74613
Králíky	2983	0	0	136	8	4521	7649	6970	86	167	991	15863
Lanškroun	10726	0	0	659	36	4971	16393	8873	225	300	1723	27514
Litomyšl	18980	0	0	991	160	3118	23248	7869	179	423	1988	33706
Moravská Třebová	17039	0	0	734	223	4772	22769	15763	352	446	2398	41728
Pardubice	23235	0	0	1307	211	2375	27128	5430	1481	1507	5384	40930
Polička	10504	0	0	538	8	5117	16167	8825	217	298	1761	27267
Přelouč	10989	0	0	558	267	2196	14010	8271	706	485	2254	25727
Svitavy	15828	0	0	773	81	4254	20936	10955	357	430	2481	35158
Ústí nad Orlicí	6413	0	0	679	13	3909	11014	6312	151	282	1292	19051
Vysoké Mýto	15355	0	0	816	60	3583	19815	5493	506	517	1858	28189
Žamberk	9232	0	0	908	30	6572	16742	8847	349	383	1828	28150
Celkem za kraj	196335	0	0	11253	1920	61374	270881	134324	6465	7457	32768	451895
Počet parcel	245405	0	3	183821	3969	192792	625990	94119	37298	246201	275036	1278644

ÚHRNNÉ HODNOTY DRUHŮ POZEMKŮ V ČLENĚNÍ PO OBCÍCH S ROZŠÍŘENOU PŮSOBNOSTÍ K 31. 12. 2014 (V HEKTARECH)

KRAJ: VYSOČINA

Obec s rozšířenou působností	orná půda	chmelnice	vinice	zahrada	ovocný sad	trvalý travní porost	zeměd. půda	lesní pozemek	vodní plocha	zastav. plocha a nádvoří	ostatní plocha	Celková výměra
Bystřice nad Pernštejnem	12681	0	0	567	73	6298	19619	11767	555	470	2381	34791
Havlíčkův Brod	32264	0	0	1057	44	8485	41851	15423	889	905	4115	63184
Humpolec	9894	0	0	433	10	2753	13090	7240	636	328	1498	22792
Chotěboř	14404	0	0	598	98	5228	20328	9798	523	439	1810	32899
Jihlava	39998	0	0	1326	48	12700	54072	28665	1425	1268	6744	92174
Moravské Budějovice	25221	0	0	615	28	2208	28073	10099	508	513	2214	41407
Náměšť nad Oslavou	10033	0	0	319	28	1056	11437	7082	632	284	1694	21129
Nové Město na Moravě	10517	0	0	397	19	5280	16213	10642	322	309	1800	29286
Pacov	11309	0	0	316	12	2729	14366	7196	248	263	1386	23460
Pelhřimov	38403	0	0	1096	22	11471	50992	24684	1332	934	4795	82737
Světlá nad Sázavou	11818	0	0	536	13	3712	16079	10518	525	388	1509	29019
Telč	13323	0	0	388	18	3464	17192	9131	638	315	1859	29136
Třebíč	46332	0	6	1280	138	5971	53726	22438	1406	1159	5046	83775
Velké Meziříčí	22744	0	0	792	76	5275	28886	13556	1083	671	3145	47341
Žďár nad Sázavou	16943	0	0	493	7	5570	23014	18989	1337	546	2558	46445
Celkem za kraj	315884	0	6	10215	634	82200	408939	207230	12059	8794	42554	679574
Počet parcel	432716	0	8	176312	1902	290989	901927	178141	51807	271059	391079	1794013

Obec s rozšířenou působností	orná půda	chmelnice	vinice	zahrada	ovocný sad	trvalý travní porost	zeměd'. půda	lesní pozemek	vodní plocha	zastav. plocha a nádvoří	ostatní plocha	Celková výměra
Blansko	10031	0	0	903	121	2341	13396	18410	263	566	2502	35137
Boskovice	19027	0	0	1347	521	6017	26911	19063	464	771	3899	51108
Brno	5144	0	18	2049	222	325	7758	6388	451	2084	6337	23018
Břeclav	19773	0	2926	757	975	1907	26338	10659	1913	986	3986	43882
Bučovice	10923	0	4	397	81	259	11664	3720	142	286	1289	17102
Hodonín	13909	0	1466	585	507	808	17273	6803	974	788	2766	28604
Hustopeče	20582	0	2895	689	1619	1083	26868	3635	1237	676	3095	35511
Ivančice	7745	0	493	411	180	529	9357	5791	269	317	1507	17241
Kuřim	3383	0	0	326	47	154	3910	2734	68	238	755	7705
Kyjov	24178	0	1571	927	755	1235	28666	13399	478	1007	3469	47019
Mikulov	11306	0	3463	294	149	450	15663	3414	2257	415	2666	24415
Moravský Krumlov	23016	0	530	409	251	406	24612	6922	336	529	2387	34785
Pohořelice	13137	0	372	198	123	143	13973	1926	1699	285	1652	19534
Rosice	6847	0	0	438	68	616	7969	7859	97	326	1192	17442
Slavkov u Brna	10364	0	54	523	132	173	11246	2748	156	334	1286	15770
Šlapanice	14895	0	130	1203	408	734	17371	13088	250	795	2809	34314
Tišnov	11923	0	0	839	424	3086	16272	14833	294	471	2383	34253
Veselí nad Moravou	15010	0	888	736	312	6001	22946	7664	773	636	2264	34283
Vyškov	21862	0	2	1016	203	1290	24373	23472	451	770	5658	54725
Znojmo	75123	0	2524	1728	1191	2339	82906	28328	2704	1609	8696	124243
Židlochovice	13994	0	511	518	441	232	15697	1147	283	439	1866	19432
Celkem za kraj	352171	0	17849	16292	8729	30127	425168	202004	15559	14327	62464	719522
Počet parcel	892815	2	83576	307677	25380	142668	1452118	135553	56135	488309	640220	2772335

ÚHRNNÉ HODNOTY DRUHŮ POZEMKŮ V ČLENĚNÍ PO OBCÍCH S ROZŠÍŘENOU PŮSOBNOSTÍ K 31. 12. 2014 (V HEKTARECH)

KRAJ: OLOMOUCKÝ

Obec s rozšířenou působností	orná půda	chmelnice	vinice	zahrada	ovocný sad	trvalý travní porost	zeměd. půda	lesní pozemek	vodní plocha	zastav. plocha a nádvoří	ostatní plocha	Celková výměra
Hranice	15736	0	0	1023	176	4022	20957	7292	481	520	3290	32540
Jeseník	14165	0	0	1080	15	8426	23686	42871	736	672	3937	71903
Konice	7844	0	0	431	44	1855	10173	6042	142	227	1223	17808
Lipník nad Bečvou	6150	81	1	541	473	829	8075	2197	184	232	1171	11859
Litovel	12067	50	0	630	474	1155	14377	8083	305	409	1574	24748
Mohelnice	7817	0	0	368	286	1760	10231	6613	316	284	1393	18838
Olomouc	32276	343	2	1965	121	4326	39034	28354	885	1682	15907	85863
Prostějov	39255	16	13	1732	392	2045	43455	8961	574	1288	4894	59172
Přerov	26314	536	0	1408	196	1175	29630	4072	888	980	4506	40076
Šternberk	9822	0	0	396	15	7774	18007	10200	210	359	1892	30669
Šumperk	12015	0	0	1461	264	17613	31352	47351	690	898	5447	85738
Uničov	13431	0	0	489	277	1085	15282	3344	272	412	1431	20741
Zábřeh	9094	0	0	592	14	4604	14304	9786	299	428	1906	26722
Celkem za kraj	205986	1026	16	12115	2747	56672	278562	185168	5983	8392	48572	526677
Počet parcel	301148	2374	41	185916	4941	121718	616138	92224	31174	260620	277661	1277817

ÚHRNNÉ HODNOTY DRUHŮ POZEMKŮ V ČLENĚNÍ PO OBCÍCH S ROZŠÍŘENOU PŮSOBNOSTÍ K 31. 12. 2014 (V HEKTARECH)

KRAJ: ZLÍNSKÝ

Obec s rozšířenou působností	orná půda	chmelnice	vinice	zahrada	ovocný sad	trvalý travní porost	zeměd'. půda	lesní pozemek	vodní plocha	zastav. plocha a nádvoří	ostatní plocha	Celková výměra
Bystřice pod Hostýnem	4539	0	0	464	104	1473	6580	8397	114	229	1079	16399
Holešov	8767	0	0	494	110	486	9857	1698	130	311	1264	13260
Kroměříž	27766	0	6	1479	525	2112	31888	11711	957	965	4380	49900
Luhačovice	3160	0	0	282	73	4004	7520	8524	181	271	1340	17836
Otrokovice	4905	0	1	438	115	1065	6525	2358	321	382	1587	11173
Rožnov pod Radhoštěm	2191	0	0	511	50	4759	7511	13932	199	319	1942	23904
Uherské Hradiště	23075	0	972	1525	692	4339	30604	14572	1148	1232	4225	51781
Uherský Brod	16735	0	19	1107	507	8146	26515	15653	534	763	3871	47335
Valašské Klobouky	5164	0	0	382	185	5771	11502	12030	187	316	1842	25878
Valašské Meziříčí	7399	0	0	919	152	3565	12035	7760	358	495	2321	22970
Vizovice	2717	0	0	357	197	3109	6381	6542	185	256	1243	14608
Vsetín	5517	0	0	700	57	14042	20315	39588	536	770	5012	66221
Zlín	9645	0	0	1255	356	4477	15733	14936	330	870	3169	35038
Celkem za kraj	121581	0	998	9914	3124	57350	192967	157701	5180	7179	33275	396303
Počet parcel	418090	0	6569	161045	9424	252936	848064	121183	41603	256811	389467	1657128

Obec s rozšířenou působností	orná půda	chmelnice	vinice	zahrada	ovocný sad	trvalý travní porost	zeměd. půda	lesní pozemek	vodní plocha	zastav. plocha a nádvoří	ostatní plocha	Celková výměra
Bílovec	9012	0	0	558	14	1948	11532	1993	744	331	1639	16239
Bohumín	3469	0	0	532	26	374	4401	544	638	417	1293	7293
Bruntál	11101	0	0	526	28	16150	27805	29432	1305	573	3857	62971
Český Těšín	1631	0	0	400	13	673	2717	731	87	194	714	4442
Frenštát pod Radhoštěm	2295	0	0	571	2	1650	4518	4277	110	193	774	9872
Frydek-Místek	12874	0	0	2070	64	7348	22357	18593	1262	1128	4680	48020
Frydlant nad Ostravicí	1971	0	0	771	19	4660	7422	21793	608	344	1568	31734
Havířov	3034	0	0	656	74	783	4548	1524	514	441	1793	8819
Hlučín	8123	0	0	569	25	1197	9915	4157	532	453	1476	16532
Jablunkov	1529	0	0	415	2	3763	5708	10436	171	240	1042	17599
Karviná	3067	0	0	603	9	577	4256	1595	852	460	3399	10562
Kopřivnice	5721	0	0	749	14	1459	7943	1746	210	405	1826	12130
Kravaře	6834	0	0	272	1	728	7835	1059	126	271	771	10061
Krnov	16243	0	0	1082	51	10868	28244	24201	606	630	3772	57452
Nový Jičín	14273	0	0	1113	15	3505	18906	5283	486	576	2284	27535
Odry	10434	0	0	521	31	2572	13557	6936	266	268	1373	22400
Opava	30317	0	0	1419	115	4162	36013	14849	803	1231	3807	56703
Orlová	1035	0	0	572	110	222	1939	777	201	255	1335	4508
Ostrava	10275	0	0	2493	64	2613	15445	5399	1174	2280	8857	33156
Rýmařov	1798	0	0	233	2	12359	14393	16892	161	263	1525	33234
Třinec	4657	0	0	1066	63	3980	9766	10712	329	571	2088	23466
Vítkov	10117	0	0	310	4	4436	14867	10998	412	278	1434	27989
Celkem za kraj	169811	0	0	17502	746	86028	274087	193926	11595	11800	51308	542715
Počet parcel	245063	0	1	247983	915	199673	693635	96266	39188	390174	360741	1580004

ÚHRNNÉ HODNOTY DRUHŮ POZEMKŮ - PŘEHLED PO KRAJÍCH K 31. 12. 2014 (V HEKTARECH)

ČESKÁ REPUBLIKA

Kraj	orná půda	chmelnice	vinice	zahrada	ovocný sad	trvalý travní porost	zeměd. půda	lesní pozemek	vodní plocha	zastav. plocha a nádvoří	ostatní plocha	Celková výměra
Hlavní město Praha	14436	0	10	3954	608	869	19878	5165	1086	5008	18479	49615
Středočeský kraj	547330	3116	328	27110	11093	72050	661027	306435	20986	21598	91538	1101584
Jihočeský kraj	310043	0	0	12491	2241	164919	489693	378556	44202	11029	82215	1005696
Plzeňský kraj	254982	0	0	11593	1787	109804	378166	300420	11908	9557	56036	756087
Karlovarský kraj	53878	0	0	3001	607	66526	124012	144167	7084	3129	53033	331426
Ústecký kraj	181266	6106	402	8933	5961	72656	275324	162371	10370	9375	76018	533457
Liberecký kraj	64708	27	0	7605	1420	65929	139690	140893	4801	5253	25704	316342
Královéhradecký kraj	190578	0	2	11625	4302	70722	277229	148017	7557	9295	33790	475888
Pardubický kraj	196335	0	0	11253	1920	61374	270881	134324	6465	7457	32768	451895
Kraj Vysočina	315884	0	6	10215	634	82200	408939	207230	12059	8794	42554	679574
Jihomoravský kraj	352171	0	17849	16292	8729	30127	425168	202004	15559	14327	62464	719522
Olomoucký kraj	205986	1026	16	12115	2747	56672	278562	185168	5983	8392	48572	526677
Zlínský kraj	121581	0	998	9914	3124	57350	192967	157701	5180	7179	33275	396303
Moravskoslezský kraj	169811	0	0	17502	746	86028	274087	193926	11595	11800	51308	542715
Celkem za ČR	2978989	10276	19611	163601	45920	997225	4215621	2666376	164835	132192	707755	7886779

POČET PARCEL

Kraj												
Hlavní město Praha	29197	0	21	73574	1417	5253	109462	4294	4004	159901	141998	419659
Středočeský kraj	737775	7801	556	422680	23007	264423	1456242	170565	94641	674587	668223	3064258
Jihočeský kraj	418235	0	0	190342	2934	339690	951201	208729	99627	334177	524610	2118344
Plzeňský kraj	380399	0	0	177492	3850	271542	833283	148137	61149	287118	423687	1753374
Karlovarský kraj	25150	0	0	50305	844	71458	147757	32563	12164	119288	133443	445215
Ústecký kraj	190828	13229	611	159743	8702	158190	531303	67362	28361	322250	354777	1304053
Liberecký kraj	64036	11	0	110274	2090	207006	383417	83918	13870	197704	199814	878723
Královéhradecký kraj	235006	0	9	161672	8880	204877	610444	76632	49099	259179	270298	1265652
Pardubický kraj	245405	0	3	183821	3969	192792	625990	94119	37298	246201	275036	1278644
Kraj Vysočina	432716	0	8	176312	1902	290989	901927	178141	51807	271059	391079	1794013
Jihomoravský kraj	892815	2	83576	307677	25380	142668	1452118	135553	56135	488309	640220	2772335
Olomoucký kraj	301148	2374	41	185916	4941	121718	616138	92224	31174	260620	277661	1277817
Zlínský kraj	418090	0	6569	161045	9424	252936	848064	121183	41603	256811	389467	1657128
Moravskoslezský kraj	245063	0	1	247983	915	199673	693635	96266	39188	390174	360741	1580004
Celkem za ČR	4615863	23417	91395	2608836	98255	2723215	10160981	1509686	620120	4267378	5051054	21609219

b. Úhrnné hodnoty druhů pozemků v členění po okresech k 31. 12. 2014

ÚHRNNÉ HODNOTY DRUHŮ POZEMKŮ V ČLENĚNÍ PO OKRESECH K 31. 12. 2014 (V HEKTARECH)

KRAJ: HLAVNÍ MĚSTO PRAHA

Okres	orná půda	chmelnice	vinice	zahrada	ovocný sad	trvalý travní porost	zeměd'. půda	lesní pozemek	vodní plocha	zastav. plocha a nádvoří	ostatní plocha	Celková výměra
Hlavní město Praha	14436	0	10	3954	608	869	19878	5165	1086	5008	18479	49615
Celkem za kraj	14436	0	10	3954	608	869	19878	5165	1086	5008	18479	49615
Počet parcel	29197	0	21	73574	1417	5253	109462	4294	4004	159901	141998	419659

ÚHRNNÉ HODNOTY DRUHŮ POZEMKŮ V ČLENĚNÍ PO OKRESECH K 31. 12. 2014 (V HEKTARECH)

KRAJ: STŘEDOČESKÝ

Okres	orná půda	chmelnice	vinice	zahrada	ovocný sad	trvalý travní porost	zeměd'. půda	lesní pozemek	vodní plocha	zastav. plocha a nádvoří	ostatní plocha	Celková výměra
Benešov	69633	0	0	3097	495	17302	90526	41337	3330	2109	10179	147481
Beroun	25416	0	18	1845	454	6882	34615	23625	892	1340	5712	66185
Kladno	42886	339	30	1668	1204	1667	47794	14567	720	1876	7008	71965
Kolín	48997	0	0	1696	2498	2005	55197	9470	1706	1795	6209	74377
Kutná Hora	49937	23	18	1916	1643	6162	59699	21814	1712	1781	6709	91715
Mělník	41100	276	246	1625	874	2054	46175	13178	1436	1767	7556	70112
Mladá Boleslav	55650	0	1	2119	1147	5170	64086	26689	1435	2050	8027	102287
Nymburk	54256	0	2	1724	809	2295	59086	14868	1816	1945	7300	85015
Praha-východ	40048	0	11	4119	598	3324	48100	17018	1153	2160	7107	75538
Praha-západ	26938	0	2	3347	716	2635	33639	15994	1145	1526	5729	58033
Příbram	52684	0	0	2752	322	18851	74609	74047	4401	1964	14228	169248
Rakovník	39785	2478	0	1201	331	3704	47500	33829	1238	1287	5775	89629
Celkem za kraj	547330	3116	328	27110	11093	72050	661027	306435	20986	21598	91538	1101584
Počet parcel	737775	7801	556	422680	23007	264423	1456242	170565	94641	674587	668223	3064258

ÚHRNNÉ HODNOTY DRUHŮ POZEMKŮ V ČLENĚNÍ PO OKRESECH K 31. 12. 2014 (V HEKTARECH)

KRAJ: JIHOČESKÝ

Okres	orná půda	chmelnice	vinice	zahrada	ovocný sad	trvalý travní porost	zeměd'. půda	lesní pozemek	vodní plocha	zastav. plocha a nádvoří	ostatní plocha	Celková výměra
České Budějovice	61806	0	0	2854	96	21760	86516	53045	9065	2666	12568	163859
Český Krumlov	19086	0	0	947	146	36692	56871	77913	7003	820	18871	161479
Jindřichův Hradec	61075	0	0	1933	68	27220	90297	75855	13237	1842	13148	194378
Písek	46904	0	0	1592	153	13777	62426	37235	4653	1534	6854	112702
Prachatice	17690	0	0	989	945	29785	49408	72137	1734	825	13382	137487
Strakonice	45577	0	0	1711	792	18268	66348	23407	3981	1490	7956	103183
Tábor	57904	0	0	2465	40	17417	77827	38964	4528	1853	9435	132608
Celkem za kraj	310043	0	0	12491	2241	164919	489693	378556	44202	11029	82215	1005696
Počet parcel	418235	0	0	190342	2934	339690	951201	208729	99627	334177	524610	2118344

ÚHRNNÉ HODNOTY DRUHŮ POZEMKŮ V ČLENĚNÍ PO OKRESECH K 31. 12. 2014 (V HEKTARECH)

KRAJ: PLZEŇSKÝ

Okres	orná půda	chmelnice	vinice	zahrada	ovocný sad	trvalý travní porost	zeměd'. půda	lesní pozemek	vodní plocha	zastav. plocha a nádvoří	ostatní plocha	Celková výměra
Domažlice	39716	0	0	1306	140	18568	59730	42912	1305	1247	7153	112348
Klatovy	48968	0	0	2569	491	37630	89658	84222	3333	2025	15313	194551
Plzeň-jih	42424	0	0	1956	317	14397	59094	30035	1537	1474	6861	99002
Plzeň-město	8918	0	0	1508	71	2007	12505	6553	612	1284	5187	26141
Plzeň-sever	52958	0	0	1925	290	9740	64913	51918	1669	1554	8620	128674
Rokycany	19666	0	0	1315	195	5491	26667	24953	852	903	4151	57525
Tachov	42332	0	0	1013	283	21971	65598	59827	2600	1070	8751	137846
Celkem za kraj	254982	0	0	11593	1787	109804	378166	300420	11908	9557	56036	756087
Počet parcel	380399	0	0	177492	3850	271542	833283	148137	61149	287118	423687	1753374

ÚHRNNÉ HODNOTY DRUHŮ POZEMKŮ V ČLENĚNÍ PO OKRESECH K 31. 12. 2014 (V HEKTARECH)

KRAJ: KARLOVARSKÝ

Okres	orná půda	chmelnice	vinice	zahrada	ovocný sad	trvalý travní porost	zeměd'. půda	lesní pozemek	vodní plocha	zastav. plocha a nádvoří	ostatní plocha	Celková výměra
Cheb	26133	0	0	995	52	23074	50254	40717	3234	1052	9341	104596
Karlovy Vary	23620	0	0	1188	525	27783	53115	64891	2652	1327	29468	151454
Sokolov	4125	0	0	817	31	15669	20643	38560	1199	750	14224	75376
Celkem za kraj	53878	0	0	3001	607	66526	124012	144167	7084	3129	53033	331426
Počet parcel	25150	0	0	50305	844	71458	147757	32563	12164	119288	133443	445215

ÚHRNNÉ HODNOTY DRUHŮ POZEMKŮ V ČLENĚNÍ PO OKRESECH K 31. 12. 2014 (V HEKTARECH)

KRAJ: ÚSTECKÝ

Okres	orná půda	chmelnice	vinice	zahrada	ovocný sad	trvalý travní porost	zeměd'. půda	lesní pozemek	vodní plocha	zastav. plocha a nádvoří	ostatní plocha	Celková výměra
Děčín	9873	0	0	2372	344	23821	36409	44913	1036	1482	7026	90867
Chomutov	22617	16	23	830	885	14428	38798	35762	3092	1263	14610	93525
Litoměřice	59964	1398	257	1999	2620	7177	73415	16928	1883	2078	8925	103229
Louny	66355	4692	14	1221	1167	5670	79119	17664	1517	1789	11666	111756
Most	9301	0	108	574	369	3056	13408	16093	983	821	15409	46713
Teplice	8141	0	0	959	381	6559	16041	18078	831	1037	10905	46892
Ústí nad Labem	5016	0	0	978	195	11944	18134	12933	1027	905	7476	40475
Celkem za kraj	181266	6106	402	8933	5961	72656	275324	162371	10370	9375	76018	533457
Počet parcel	190828	13229	611	159743	8702	158190	531303	67362	28361	322250	354777	1304053

ÚHRNNÉ HODNOTY DRUHŮ POZEMKŮ V ČLENĚNÍ PO OKRESECH K 31. 12. 2014 (V HEKTARECH)

KRAJ: LIBERECKÝ

Okres	orná půda	chmelnice	vinice	zahrada	ovocný sad	trvalý travní porost	zeměd'. půda	lesní pozemek	vodní plocha	zastav. plocha a nádvoří	ostatní plocha	Celková výměra
Česká Lípa	23652	27	0	1537	298	17226	42741	50526	2579	1579	9877	107302
Jablonec nad Nisou	3008	0	0	1349	46	8439	12843	22339	611	818	3613	40224
Liberec	20993	0	0	2953	340	22582	46869	41914	936	1790	7412	98921
Semily	17055	0	0	1766	736	17681	37237	26114	675	1067	4802	69895
Celkem za kraj	64708	27	0	7605	1420	65929	139690	140893	4801	5253	25704	316342
Počet parcel	64036	11	0	110274	2090	207006	383417	83918	13870	197704	199814	878723

ÚHRNNÉ HODNOTY DRUHŮ POZEMKŮ V ČLENĚNÍ PO OKRESECH K 31. 12. 2014 (V HEKTARECH)

KRAJ: KRÁLOVÉHRADECKÝ

Okres	orná půda	chmelnice	vinice	zahrada	ovocný sad	trvalý travní porost	zeměd'. půda	lesní pozemek	vodní plocha	zastav. plocha a nádvoří	ostatní plocha	Celková výměra
Hradec Králové	52366	0	1	2429	785	6856	62437	14873	1764	2362	7728	89164
Jičín	45963	0	0	2189	1858	10370	60380	19232	1377	1841	5851	88681
Náchod	33537	0	0	2390	991	15414	52332	23146	2003	1794	5900	85175
Rychnov nad Kněžnou	31524	0	0	2190	428	18278	52420	37046	1265	1688	5778	98197
Trutnov	27188	0	0	2427	240	19804	49660	53720	1149	1609	8532	114670
Celkem za kraj	190578	0	2	11625	4302	70722	277229	148017	7557	9295	33790	475888
Počet parcel	235006	0	9	161672	8880	204877	610444	76632	49099	259179	270298	1265652

ÚHRNNÉ HODNOTY DRUHŮ POZEMKŮ V ČLENĚNÍ PO OKRESECH K 31. 12. 2014 (V HEKTARECH)

KRAJ: PARDUBICKÝ

Okres	orná půda	chmelnice	vinice	zahrada	ovocný sad	trvalý travní porost	zeměd. půda	lesní pozemek	vodní plocha	zastav. plocha a nádvoří	ostatní plocha	Celková výměra
Chrudim	44558	0	0	2316	765	12768	60408	28574	1490	1728	7077	99278
Pardubice	42751	0	0	2338	524	6833	52446	22207	2505	2325	8537	88020
Svitavy	62351	0	0	3035	472	17261	83119	43412	1105	1596	8627	137859
Ústí nad Orlicí	46674	0	0	3564	158	24512	74908	40131	1365	1808	8527	126738
Celkem za kraj	196335	0	0	11253	1920	61374	270881	134324	6465	7457	32768	451895
Počet parcel	245405	0	3	183821	3969	192792	625990	94119	37298	246201	275036	1278644

ÚHRNNÉ HODNOTY DRUHŮ POZEMKŮ V ČLENĚNÍ PO OKRESECH K 31. 12. 2014 (V HEKTARECH)

KRAJ: VYSOČINA

Okres	orná půda	chmelnice	vinice	zahrada	ovocný sad	trvalý travní porost	zeměd. půda	lesní pozemek	vodní plocha	zastav. plocha a nádvoří	ostatní plocha	Celková výměra
Havlíčkův Brod	59184	0	0	2200	156	17614	79153	36137	1955	1743	7501	126489
Jihlava	52624	0	0	1705	65	15974	70369	37399	2046	1572	8537	119923
Pelhřimov	59605	0	0	1846	44	16953	78448	39120	2215	1526	7679	128989
Třebíč	81586	0	6	2214	194	9236	93236	39619	2546	1957	8953	146311
Žďár nad Sázavou	62886	0	0	2250	174	22422	87732	54955	3297	1996	9883	157862
Celkem za kraj	315884	0	6	10215	634	82200	408939	207230	12059	8794	42554	679574
Počet parcel	432716	0	8	176312	1902	290989	901927	178141	51807	271059	391079	1794013

ÚHRNNÉ HODNOTY DRUHŮ POZEMKŮ V ČLENĚNÍ PO OKRESECH K 31. 12. 2014 (V HEKTARECH)

KRAJ: JIHMORAVSKÝ

Okres	orná půda	chmelnice	vinice	zahrada	ovocný sad	trvalý travní porost	zeměd'. půda	lesní pozemek	vodní plocha	zastav. plocha a nádvoří	ostatní plocha	Celková výměra
Blansko	29057	0	0	2250	642	8358	40307	37472	727	1337	6401	86244
Brno-město	5144	0	18	2049	222	325	7758	6388	451	2084	6337	23018
Brno-venkov	71924	0	1506	3933	1691	5494	84549	47379	2959	2871	12163	149921
Břeclav	51661	0	9284	1739	2743	3440	68868	17708	5407	2077	9748	103808
Hodonín	53097	0	3925	2247	1574	8043	68885	27866	2225	2430	8499	109906
Vyškov	43149	0	61	1935	415	1722	47283	29940	750	1390	8234	87596
Znojmo	98139	0	3054	2137	1442	2745	107518	35250	3039	2138	11083	159028
Celkem za kraj	352171	0	17849	16292	8729	30127	425168	202004	15559	14327	62464	719522
Počet parcel	892815	2	83576	307677	25380	142668	1452118	135553	56135	488309	640220	2772335

ÚHRNNÉ HODNOTY DRUHŮ POZEMKŮ V ČLENĚNÍ PO OKRESECH K 31. 12. 2014 (V HEKTARECH)

KRAJ: OLMOUCKÝ

Okres	orná půda	chmelnice	vinice	zahrada	ovocný sad	trvalý travní porost	zeměd'. půda	lesní pozemek	vodní plocha	zastav. plocha a nádvoří	ostatní plocha	Celková výměra
Jeseník	14165	0	0	1080	15	8426	23686	42871	736	672	3937	71903
Olomouc	67596	393	2	3480	888	14341	86700	49982	1672	2862	20805	162020
Prostějov	47099	16	13	2163	436	3900	53628	15004	716	1515	6118	76980
Přerov	48200	617	1	2972	845	6027	58661	13561	1553	1733	8967	84476
Šumperk	28926	0	0	2420	563	23977	55887	63750	1305	1610	8746	131298
Celkem za kraj	205986	1026	16	12115	2747	56672	278562	185168	5983	8392	48572	526677
Počet parcel	301148	2374	41	185916	4941	121718	616138	92224	31174	260620	277661	1277817

ÚHRNNÉ HODNOTY DRUHŮ POZEMKŮ V ČLENĚNÍ PO OKRESECH K 31. 12. 2014 (V HEKTARECH)

KRAJ: ZLÍNSKÝ

Okres	orná půda	chmelnice	vinice	zahrada	ovocný sad	trvalý travní porost	zeměd'. půda	lesní pozemek	vodní plocha	zastav. plocha a nádvoří	ostatní plocha	Celková výměra
Kroměříž	41072	0	6	2437	739	4071	48325	21806	1201	1505	6723	79560
Uherské Hradiště	39811	0	990	2632	1200	12486	57119	30225	1682	1994	8096	99116
Vsetín	15361	0	0	2161	260	22534	40317	61904	1097	1597	9354	114270
Zlín	25337	0	1	2683	925	18259	47206	43766	1201	2083	9102	103357
Celkem za kraj	121581	0	998	9914	3124	57350	192967	157701	5180	7179	33275	396303
Počet parcel	418090	0	6569	161045	9424	252936	848064	121183	41603	256811	389467	1657128

ÚHRNNÉ HODNOTY DRUHŮ POZEMKŮ V ČLENĚNÍ PO OKRESECH K 31. 12. 2014 (V HEKTARECH)

KRAJ: MORAVSKOSLEZSKÝ

Okres	orná půda	chmelnice	vinice	zahrada	ovocný sad	trvalý travní porost	zeměd'. půda	lesní pozemek	vodní plocha	zastav. plocha a nádvoří	ostatní plocha	Celková výměra
Bruntál	29142	0	0	1841	81	39377	70441	70524	2071	1465	9155	153657
Frýdek-Místek	21031	0	0	4323	147	19752	45253	61535	2370	2283	9378	120819
Karviná	12236	0	0	2764	232	2629	17861	5171	2292	1766	8533	35624
Nový Jičín	41735	0	0	3511	77	11135	56457	20234	1815	1773	7896	88175
Opava	55392	0	0	2570	145	10523	68630	31062	1872	2232	7488	111284
Ostrava-město	10275	0	0	2493	64	2613	15445	5399	1174	2280	8857	33156
Celkem za kraj	169811	0	0	17502	746	86028	274087	193926	11595	11800	51308	542715
Počet parcel	245063	0	1	247983	915	199673	693635	96266	39188	390174	360741	1580004

ÚHRNNÉ HODNOTY DRUHŮ POZEMKŮ - PŘEHLED PO KRAJÍCH K 31. 12. 2014 (V HEKTARECH)

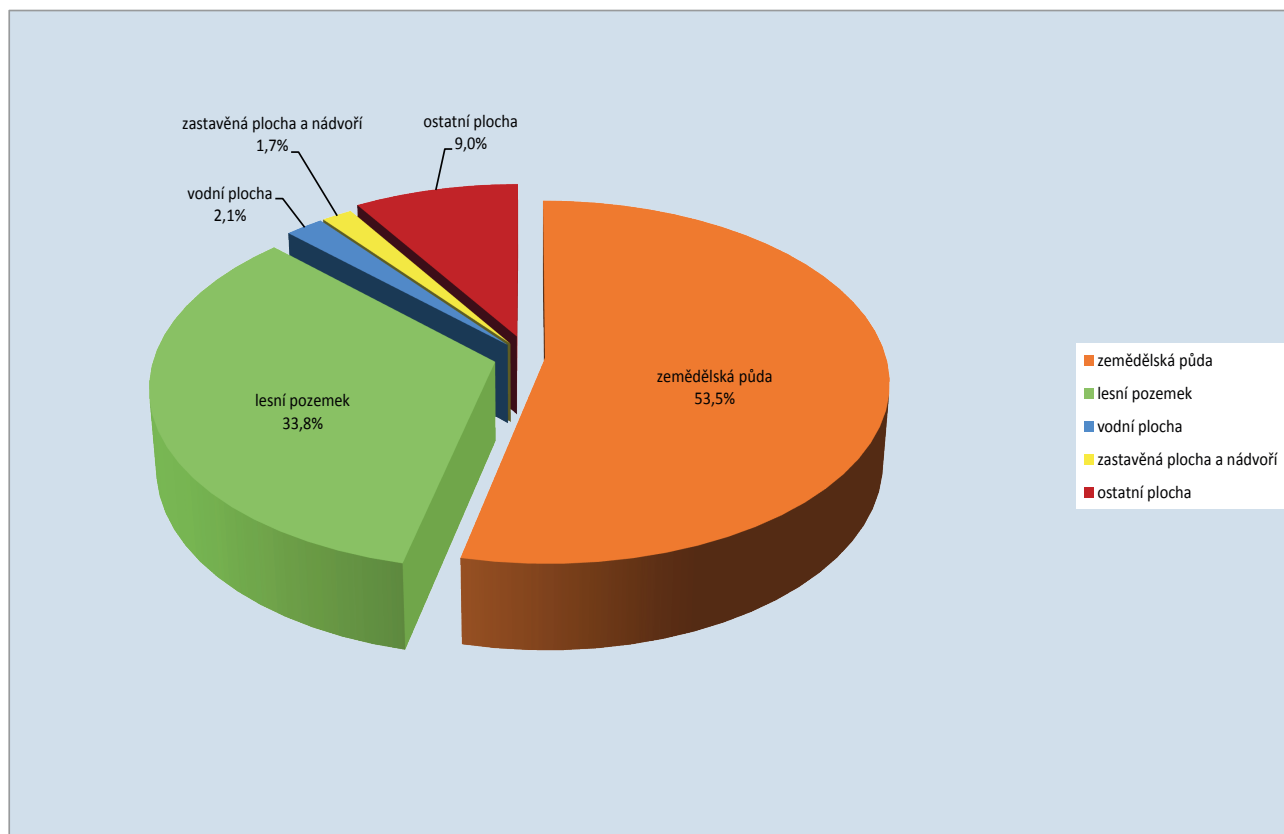
ČESKÁ REPUBLIKA

Kraj	orná půda	chmelnice	vinice	zahrada	ovocný sad	trvalý travní porost	zeměd. půda	lesní pozemek	vodní plocha	zastav. plocha a nádvoří	ostatní plocha	Celková výměra
Hlavní město Praha	14436	0	10	3954	608	869	19878	5165	1086	5008	18479	49615
Středočeský kraj	547330	3116	328	27110	11093	72050	661027	306435	20986	21598	91538	1101584
Jihočeský kraj	310043	0	0	12491	2241	164919	489693	378556	44202	11029	82215	1005696
Plzeňský kraj	254982	0	0	11593	1787	109804	378166	300420	11908	9557	56036	756087
Karlovarský kraj	53878	0	0	3001	607	66526	124012	144167	7084	3129	53033	331426
Ústecký kraj	181266	6106	402	8933	5961	72656	275324	162371	10370	9375	76018	533457
Liberecký kraj	64708	27	0	7605	1420	65929	139690	140893	4801	5253	25704	316342
Královéhradecký kraj	190578	0	2	11625	4302	70722	277229	148017	7557	9295	33790	475888
Pardubický kraj	196335	0	0	11253	1920	61374	270881	134324	6465	7457	32768	451895
Kraj Vysočina	315884	0	6	10215	634	82200	408939	207230	12059	8794	42554	679574
Jihomoravský kraj	352171	0	17849	16292	8729	30127	425168	202004	15559	14327	62464	719522
Olomoucký kraj	205986	1026	16	12115	2747	56672	278562	185168	5983	8392	48572	526677
Zlínský kraj	121581	0	998	9914	3124	57350	192967	157701	5180	7179	33275	396303
Moravskoslezský kraj	169811	0	0	17502	746	86028	274087	193926	11595	11800	51308	542715
Celkem za ČR	2978989	10276	19611	163601	45920	997225	4215621	2666376	164835	132192	707755	7886779

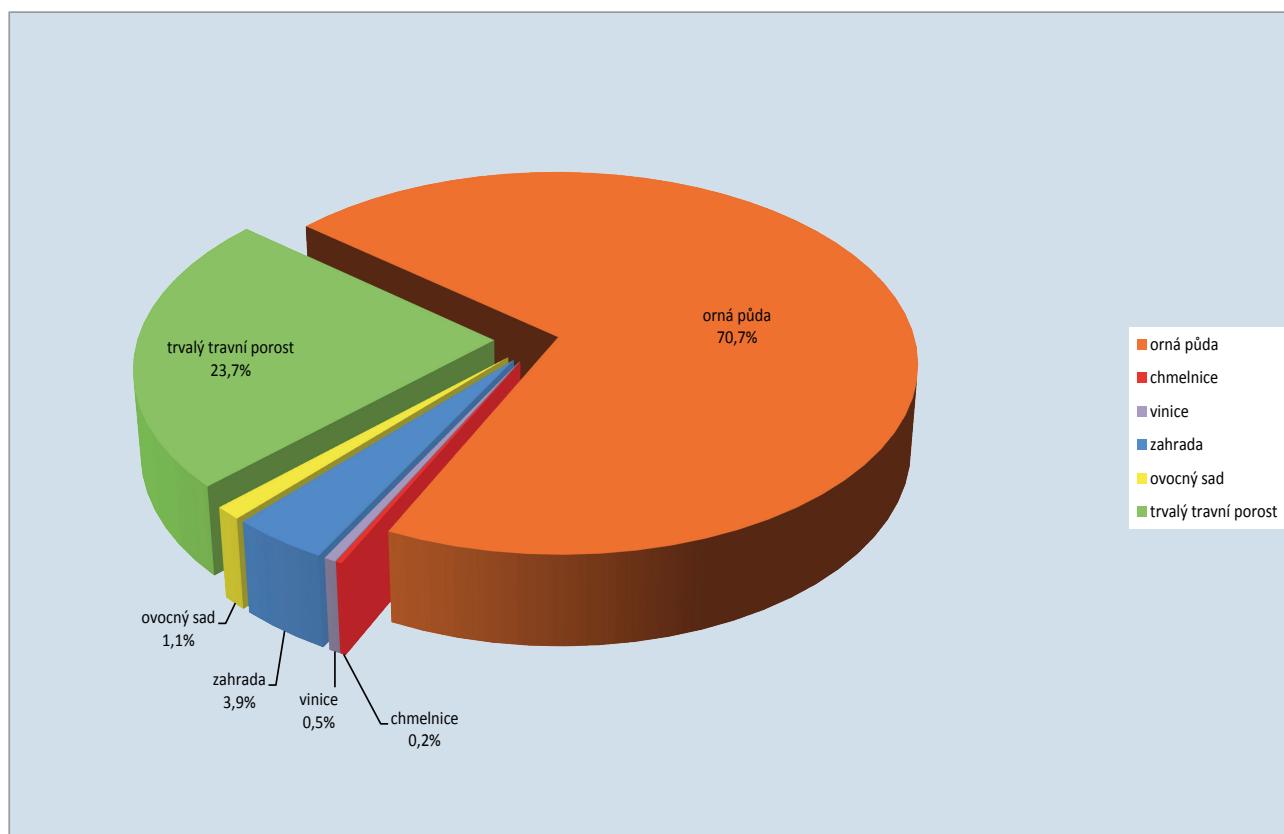
POČET PARCEL

Kraj												
Hlavní město Praha	29197	0	21	73574	1417	5253	109462	4294	4004	159901	141998	419659
Středočeský kraj	737775	7801	556	422680	23007	264423	1456242	170565	94641	674587	668223	3064258
Jihočeský kraj	418235	0	0	190342	2934	339690	951201	208729	99627	334177	524610	2118344
Plzeňský kraj	380399	0	0	177492	3850	271542	833283	148137	61149	287118	423687	1753374
Karlovarský kraj	25150	0	0	50305	844	71458	147757	32563	12164	119288	133443	445215
Ústecký kraj	190828	13229	611	159743	8702	158190	531303	67362	28361	322250	354777	1304053
Liberecký kraj	64036	11	0	110274	2090	207006	383417	83918	13870	197704	199814	878723
Královéhradecký kraj	235006	0	9	161672	8880	204877	610444	76632	49099	259179	270298	1265652
Pardubický kraj	245405	0	3	183821	3969	192792	625990	94119	37298	246201	275036	1278644
Kraj Vysočina	432716	0	8	176312	1902	290989	901927	178141	51807	271059	391079	1794013
Jihomoravský kraj	892815	2	83576	307677	25380	142668	1452118	135553	56135	488309	640220	2772335
Olomoucký kraj	301148	2374	41	185916	4941	121718	616138	92224	31174	260620	277661	1277817
Zlínský kraj	418090	0	6569	161045	9424	252936	848064	121183	41603	256811	389467	1657128
Moravskoslezský kraj	245063	0	1	247983	915	199673	693635	96266	39188	390174	360741	1580004
Celkem za ČR	4615863	23417	91395	2608836	98255	2723215	10160981	1509686	620120	4267378	5051054	21609219

c. Podíl zemědělské půdy a nezemědělských pozemků v ČR k 31. 12. 2014



d. Rozčlenění zemědělské půdy k 31. 12. 2014



e. Rozčlenění druhů pozemků podle způsobu využití k 31. 12. 2013 a k 31. 12. 2014

Druh pozemku	Způsob využití pozemku	k 31. 12. 2013		k 31. 12. 2014	
		Výměra (ha)	Počet parcel	Výměra (ha)	Počet parcel
orná půda	skleník, pařeniště	148	880	149	876
	školka	130	134	129	135
	plantáž dřevin	9	5	13	9
	dobývací prostor	322	144	512	225
	bez rozlišení	2985184	4346728	2978187	4614618
chmelnice	bez rozlišení	10312	19895	10276	23417
vinice	skleník, pařeniště	0	1	0	1
	školka	9	1	9	1
	bez rozlišení	19644	89062	19602	91393
zahrada	skleník, pařeniště	46	735	45	732
	školka	63	267	63	267
	plantáž dřevin	1	1	0	1
	dobývací prostor	1	7	1	8
	bez rozlišení	163366	2596255	163491	2607828
ovocný sad	skleník, pařeniště	0	15	0	15
	školka	44	95	44	95
	plantáž dřevin	1	5	1	5
	bez rozlišení	46127	94826	45875	98140
trvalý travní porost	skleník, pařeniště	9	79	9	80
	školka	24	38	27	45
	plantáž dřevin	2	7	25	11
	dobývací prostor	21	28	63	34
	bez rozlišení	994405	2618785	997101	2723045
lesní pozemek	skleník, pařeniště	0	0	0	0
	školka	87	99	88	104
	plantáž dřevin	429	180	376	107
	les jiný než hospodářský	190175	35967	191235	37293
	lesní pozemek, na kterém je budova	383	17996	384	17916
	ostatní komunikace	540	2189	555	2328
	sportoviště a rekreační plocha	141	189	157	228
	dobývací prostor	253	41	355	52
	bez rozlišení	2471722	1418935	2473226	1451658
vodní plocha	rybník	52684	35076	52758	35688
	koryto vodního toku přirozené nebo upravené	49453	289700	49500	301673
	koryto vodního toku umělé	9872	167076	9877	176129
	vodní nádrž přírodní	3009	8209	2893	8342
	vodní nádrž umělá	35481	45000	35830	45894
	zamokřená plocha	13865	50731	13969	52060
	vodní plocha, na které je budova	1	215	1	252
	bez rozlišení	12	133	7	82

Druh pozemku	Způsob využití pozemku	k 31. 12. 2013		k 31. 12. 2014	
		Výměra (ha)	Počet parcel	Výměra (ha)	Počet parcel
zastavěná plocha a nádvoří	společný dvůr	3497	80181	3371	77731
	zbořeniště	3396	115064	3329	113641
	bez rozlišení	125197	4065868	125492	4076006
ostatní plocha	plantáž dřevin	42	94	42	97
	zamokřená plocha	0	0	3	8
	dráha	27312	33321	27272	33802
	dálnice	4062	7699	4233	7822
	silnice	71610	257695	71796	265722
	ostatní komunikace	162339	1802837	163442	1842854
	ostatní dopravní plocha	3317	6039	3519	6318
	zeleň	38876	242709	39830	248682
	sportoviště a rekreační plocha	22891	82742	22898	83368
	hřbitov, urnový háj	2978	9676	2964	9745
	kulturní a osvětová plocha	256	799	261	815
	manipulační plocha	71128	421648	70941	429216
	dobývací prostor	35883	45438	35597	45865
	skládka	1297	1833	1308	1915
	jiná plocha	159043	1097989	158514	1137341
	neplodná půda	105563	920984	105095	937218
	fotovoltaická elektrárna	0	0	2	3
bez rozlišení	44	320	37	263	
Celkem		7886707	21032665	7886779	21609219

II.

**Počty objektů evidovaných
v katastru nemovitostí**

a. Vývoj počtu objektů za rok 2014

Objekty ISKN	31. 12. 2013	31. 12. 2014	Změna
Kraje	14	14	0
Okresy	77	77	0
Obce	6252	6252	0
Katastrální území	13054	13099	45
Části obcí	15067	15070	3
Parcely	23013780	23081258	67478
Stavby	4013653	4024887	11234
Jednotky	1879559	1908613	29054
Oprávněné subjekty	6867644	6831375	-36269
Listy vlastnictví	6091732	6124625	32893
Práva stavby	0	362	362
Právní vztah typu vlastnictví	10274276	10351926	77650
Jiné právní vztahy	24017324	23350757	-666567
Listiny	31225610	33900259	2674649
Bonitní díly parcel	15047559	15323141	275582
Celkem	122465601	124931715	2466114

Poznámka:

Počty staveb zahrnují budovy, části budov, rozestavěné budovy a vodní díla.

Rozestavěné budovy nejsou od 1. 1. 2014 do KN zapisovány.

b. Vývoj (přírůstek/úbytek) počtu objektů v ISKN od roku 2005

Objekty	Přírůstek/úbytek počtu objektů (tis.)										Počet objektů v roce 2014 (tis.)
	2005	2006	2007	2008	2009	2010	2011	2012	2013	2014	
Parcely											
parcely KN	417	336	353	334	564	743	749	772	626	577	21609
parcely ZE	-286	-211	-245	-217	-426	-593	-593	-628	-562	-509	1472
Celkem - parcely	131	125	109	117	138	151	156	144	65	67	23081
Stavby											
budovy s číslem popisným	18	19	22	25	25	24	22	21	19	18	2323
-části budov	3	3	2	3	2	2	1	1	1	0	68
budovy s čísly evidenčními	4	5	3	1	-3	2	3	3	3	3	332
budovy bez čísla	4	3	5	4	8	8	1	2	4	0	1259
budovy rozestavěné	4	4	7	3	0	-2	-1	-2	-1	-11	38
vodní díla	0	0	0	0	0	1	1	1	1	1	5
Celkem - stavby	34	34	40	36	32	35	27	26	27	11	4025
Jednotky											
byty	70	75	84	88	78	76	52	43	37	20	1742
ateliéry	0	0	0	0	0	0	0	0	0	0	3
garáže	4	4	4	5	4	4	2	2	2	1	86
dílny nebo provozovny	0	0	0	0	0	0	0	0	0	0	6
jiné nebytové prostory	3	4	5	4	5	3	3	3	3	1	65
skupiny bytů										7	7
skupiny nebytových prostorů										0	0
skupiny bytů a nebytových prostorů										0	0
rozestavěné jednotky										0	0
Celkem - jednotky	77	84	94	97	88	84	57	48	43	29	1909
Práva stavby											
Celkem - práva stavby										362	362
Vlastníci											
právnícké osoby	4	5	6	7	4	3	2	3	0	2	328
fyzické osoby	93	98	99	112	109	96	75	55	42	18	4966
-SJM	9	9	11	-1	-9	-8	-15	-19	-18	-15	1422
Celkem - vlastníci	106	113	115	118	104	91	62	39	24	6	6716
Oprávněné subjekty											
právnícké osoby	9	12	12	11	-25	15	-54	0	0	-1	125
fyzické osoby	91	166	176	164	-283	66	-894	5	3	-22	5543
-SJM	-3	7	8	-1	-9	-8	-124	-18	-16	-14	1163
Celkem - oprávněné subjekty	97	186	196	175	-317	73	-1072	-14	-14	-36	6831
Vlastnictví											
listy vlastnictví	126	133	114	142	127	113	82	62	49	33	6125
spoluvlastníci - právní vztahy	255	270	248	298	281	252	179	144	121	78	10352
Celkem - listy vlastnictví	380	403	361	440	408	365	261	205	170	111	16477
Listiny											
Celkem - listiny	1458	1628	1921	2164	2208	1866	2165	2206	2214	2674	34262

Poznámka:

Tabulka obsahuje roční přírůstky či úbytky jednotlivých typů objektů v ISKN v tisících.

Stavby se v KN dělí podle vyhlášky č. 357/2013 Sb. na 3 typy budov a vodní díla, přičemž budovy s číslem popisným nebo evidenčním mohou mít více vchodů s vlastním číslem popisným nebo evidenčním, tzv. částí budov.

Rozestavěné budovy nejsou od 1. 1. 2014 do KN zapisovány.

Stejně tak jsou vlastníci právnícké nebo fyzické osoby a z fyzických osob se vyčleňuje ještě zvlášť podskupina SJM, tj. společné jmění manželů. Jsou zde zahrnuty pouze ty osoby, které mají právní vztah typu vlastnictví. V tabulce oprávněných subjektů jsou pak sečteny všechny oprávněné osoby v ISKN bez rozdílu (velký úbytek v roce 2011 byl způsoben přechodem na centralizovanou verzi ISKN).

Listy vlastnictví (LV) obsahují počet listů vlastnictví evidovaných v ISKN, spoluvlastníci a právní vztahy označují přírůstky dalších právních vztahů typu vlastnictví na LV.

c. Počty objektů v členění po obcích s rozšířenou působností k 31. 12. 2014

POČTY OBJEKTŮ V ČLENĚNÍ PO OBCÍCH S ROZŠÍŘENOU PŮSOBNOSTÍ K 31. 12. 2014

KRAJ: HLAVNÍ MĚSTO PRAHA

Obec s rozšířenou působností	části obcí	katastr. obcí	území	parcel		Počet staveb			vodních děl	práv stavby	jednotek	listů	
				KN	ZE	s č. popis.	s č. evid.	bez čísla				vlastníků	vlastnictví
Hlavní město Praha	1	112	112	419659	1116	100681	4101	39357	154	40	418367	495169	475409
Celkem za kraj	1	112	112	419659	1116	100681	4101	39357	154	40	418367	495169	475409

Poznámka:

Počty staveb nezahrnují části budov a rozestavěné budovy.

Obec s rozšířenou působností	Počet												
	částí		katastr.	parcel		staveb			vodních	práv	listů		
	obcí	obcí	území	KN	ZE	s č. popis.	s č. evid.	bez čísla	děl	stavby	jednotek	vlastníků	vlastnictví
Benešov	51	268	124	221851	6089	17390	8924	9866	47	11	6848	54878	48507
Beroun	48	95	71	144857	4066	16492	5607	8215	10	8	9103	47446	42137
Brandýs nad Labem-Stará Boleslav	58	85	76	147471	595	28908	3488	8972	14	29	9759	66442	58008
Čáslav	37	68	59	72009	5842	8516	194	3791	9	0	2656	23519	19560
Černošice	79	123	110	248235	11444	41956	17544	14267	37	33	13566	108768	95482
Český Brod	24	42	38	51883	1186	6843	490	2201	1	0	1522	16975	14164
Dobříš	24	71	52	72413	0	7047	3348	2940	7	0	1905	21823	18453
Hořovice	37	55	45	85199	7930	9968	503	4304	22	1	2790	24076	20227
Kladno	48	70	61	129610	3437	25362	2186	11279	19	32	24225	64370	57950
Kolín	69	140	122	155259	23515	24058	781	9792	33	3	10558	65093	55486
Kralupy nad Vltavou	18	39	33	51121	1603	7698	234	5147	21	1	4834	20288	17547
Kutná Hora	51	232	156	141145	25428	16868	2962	9121	43	2	6610	48977	42571
Lysá nad Labem	9	17	11	25211	10805	5125	471	2600	3	3	4721	15413	13884
Mělník	39	101	82	99135	14582	13158	917	7049	32	1	2891	33534	28440
Mladá Boleslav	98	190	151	183017	18530	26417	1894	12417	19	3	19155	76910	66218
Mnichovo Hradiště	22	76	46	55236	2612	5871	731	2375	22	0	1479	16629	13577
Neratovice	12	25	22	42458	3080	7325	488	3979	8	7	1867	16575	13894
Nymburk	39	70	63	97290	7768	13279	932	5231	195	2	4674	34935	28763
Poděbrady	35	66	60	69767	16232	11188	197	4059	20	0	4154	30469	24810
Příbram	75	161	165	200245	2356	17519	2217	11146	29	1	14198	57886	51345
Rakovník	83	142	121	208754	22556	18138	4985	9681	32	3	7319	51378	44748
Říčany	52	113	85	153308	9823	22081	10206	6490	7	5	4355	61330	52888
Sedlčany	22	179	105	127733	5503	7855	2024	3993	6	0	2033	23457	20219
Slaný	52	93	84	86859	9836	11509	1282	4850	9	1	5012	29674	25482
Vlašim	48	136	92	118234	35870	8762	949	4990	45	0	2902	26262	22780
Votice	15	146	55	75958	6737	4976	638	2551	5	0	693	13448	11313
Celkem za kraj	1145	2803	2089	3064258	257425	384309	74192	171306	695	146	169829	1050555	908453

Poznámka:

Počty staveb nezahrnují části budov a rozestavěné budovy.

Obec s rozšířenou působností	Počet												
	částí		katastr.	parcel		staveb			vodních	práv	listů		
	obcí	obcí	území	KN	ZE	s č. popis.	s č. evid.	bez čísla	děl	stavby	jednotek	vlastníků	vlastnictví
Blatná	26	66	55	58103	6297	5123	277	3287	10	1	1673	14521	12995
České Budějovice	78	183	145	276321	18900	33129	3431	19934	49	9	28149	93025	86107
Český Krumlov	31	139	121	121512	6639	10791	2892	9410	37	2	6461	31563	30073
Dačice	23	95	85	97129	12057	6722	231	3882	36	2	1816	15365	14146
Jindřichův Hradec	58	148	143	172874	24172	14798	1606	10580	210	1	7384	39039	36826
Kaplice	15	77	63	75192	1461	5088	521	3896	29	2	3161	14008	13789
Milevsko	26	103	77	101084	12321	6463	519	3946	11	0	2522	18571	16456
Písek	49	158	115	146099	22035	14315	1812	9405	26	2	11087	45046	41534
Prachatice	44	162	130	125189	17594	9562	490	7437	12	1	2962	24892	22710
Soběslav	31	60	55	81586	27159	7162	1132	4196	24	1	2362	20094	17904
Strakonice	69	153	148	166590	28642	12231	431	7870	49	0	9196	39534	37165
Tábor	79	290	198	288149	30850	22893	4983	11681	36	0	12145	64556	59096
Trhové Sviny	16	90	68	93919	25114	6872	876	3848	11	0	1454	18089	16397
Třeboň	25	46	43	108341	3742	8394	601	5409	24	1	4007	21897	20131
Týn nad Vltavou	14	59	47	80969	8679	4312	635	3056	10	1	813	12730	10827
Vimperk	21	109	94	90599	3493	5840	284	4400	11	0	1215	15098	13791
Vodňany	17	44	36	34688	10810	4029	150	2308	10	0	1087	9395	8583
Celkem za kraj	622	1982	1623	2118344	259965	177724	20871	114545	595	23	97494	497423	458530

Poznámka:

Počty staveb nezahrnují části budov a rozestavěné budovy.

Obec s rozšířenou působností	Počet												
	částí		katastr.	parcel		staveb			vodních	práv	listů		
	obcí	obcí	území	KN	ZE	s č. popis.	s č. evid.	bez čísla	děl	stavby	jednotek	vlastníků	vlastnictví
Blovice	19	51	46	66784	3221	4488	1097	2061	10	0	726	12572	10745
Domažlice	58	159	139	183422	8666	11765	1270	7490	43	2	4284	32214	28942
Horažďovice	20	59	55	87466	431	4451	537	2784	4	0	946	12532	10866
Horšovský Týn	18	74	63	58117	8603	4713	537	3259	10	0	1062	11933	10388
Klatovy	44	242	205	230869	10681	14621	2312	10890	25	5	9499	45332	42281
Kralovice	44	120	112	162247	1732	8070	2374	5048	25	0	1952	22385	20051
Nepomuk	26	64	63	77328	12953	4969	723	2944	14	0	871	14850	12473
Nýřany	54	117	110	175789	22881	15478	4281	8167	14	4	6012	41126	37779
Plzeň	15	46	43	147710	1784	24308	5006	20060	36	12	62462	103730	102901
Přeštice	30	58	50	89979	3129	7138	1193	3828	3	0	1711	18024	15974
Rokycany	68	102	92	128304	9253	15314	3287	8518	23	2	4008	36977	32706
Stod	24	41	38	50465	29956	5817	850	4116	13	0	3203	14787	14002
Stříbro	24	90	81	56249	1169	4465	1919	3887	30	0	2235	12960	12132
Sušice	30	178	155	132799	15800	8652	1249	4809	18	0	2537	23423	20985
Tachov	27	137	134	105846	1644	7957	1290	6996	106	0	6528	22469	21841
Celkem za kraj	501	1538	1386	1753374	131903	142206	27925	94857	374	25	108036	425314	394066

Poznámka:

Počty staveb nezahrnují části budov a rozestavěné budovy.

Obec s rozšířenou působností	Počet												
	částí		katastr.	parcel		staveb			vodních	práv	listů		
	obcí	obcí	území	KN	ZE	s č. popis.	s č. evid.	bez čísla	děl	stavby	jednotek	vlastníků	vlastnictví
Aš	5	22	24	27677	0	3573	1344	1547	4	1	3470	8799	9145
Cheb	21	105	126	71828	0	8000	4128	6157	16	1	11436	29092	28706
Karlovy Vary	40	178	189	151925	0	15205	2685	15622	37	1	25168	56250	54701
Kraslice	8	29	39	28034	38	3072	987	2363	0	0	2397	8314	8133
Mariánské Lázně	14	56	61	43816	0	4780	1239	2993	19	0	6762	15449	15568
Ostrov	14	54	46	45990	0	4726	1990	4524	9	2	6254	16864	16592
Sokolov	30	74	90	75945	68	9655	874	12426	15	0	21276	36637	38712
Celkem za kraj	132	518	575	445215	106	49011	13247	45632	100	5	76763	171405	171557

Poznámka:

Počty staveb nezahrnují části budov a rozestavěné budovy.

Obec s rozšířenou působností	Počet												
	částí		katastr.	parcel		staveb			vodních	práv	listů		
	obcí	obcí	území	KN	ZE	s č. popis.	s č. evid.	bez čísla	děl	stavby	jednotek	vlastníků	vlastnictví
Bílina	8	30	31	26140	17	3031	1096	3295	4	0	4776	10391	10297
Děčín	34	121	95	121171	2	15390	4200	6504	58	0	14492	40261	38715
Chomutov	25	78	77	95323	0	10219	2160	9065	30	1	19869	35591	34645
Kadaň	19	95	75	83064	0	6592	4480	5519	25	0	11282	24487	24333
Litoměřice	40	142	128	169653	9151	12679	3154	8698	39	1	11683	39785	37186
Litvínov	11	36	36	41705	0	5325	3033	5681	14	1	4991	17831	16214
Louny	41	97	95	131331	11975	13188	2344	6020	7	0	5412	35227	30637
Lovosice	32	71	68	82553	3366	7910	1449	4621	50	1	3850	22497	20059
Most	15	39	49	44395	20	5381	2447	5761	2	0	19415	27100	28905
Podbořany	11	61	51	46928	7043	5153	624	3560	18	1	2040	11186	10393
Roudnice nad Labem	33	58	56	66527	18994	10219	874	4528	3	3	3134	26105	21875
Rumburk	12	52	35	63684	62	8723	1295	2829	18	0	1811	15658	13680
Teplice	26	85	80	109139	322	17035	3302	14674	24	2	9074	38366	35175
Ústí nad Labem	23	103	110	135080	715	15044	5433	13363	16	0	31272	55370	54749
Varnsdorf	6	20	13	25925	0	4648	507	1882	5	0	2602	9129	8450
Žatec	18	63	58	61435	10702	6002	1671	4683	6	0	6068	16749	16671
Celkem za kraj	354	1151	1057	1304053	62369	146539	38069	100683	319	10	151771	425733	401984

Poznámka:

Počty staveb nezahrnují části budov a rozestavěné budovy.

Obec s rozšířenou působností	Počet												
	částí		katastr.	parcel		staveb			vodních	práv	listů		
	obcí	obcí	území	KN	ZE	s č. popis.	s č. evid.	bez čísla	děl	stavby	jednotek	vlastníků	vlastnictví
Česká Lípa	41	159	114	134192	4139	14255	3177	12074	7	0	13575	38764	37070
Frydlant	18	39	34	58712	0	6700	651	3211	11	1	2127	13571	12275
Jablonec nad Nisou	11	32	26	58961	0	9050	1871	6696	9	0	12152	26535	25631
Jilemnice	21	56	43	98295	5833	9405	54	4790	10	0	2814	20882	18802
Liberec	28	171	111	190147	0	24582	2536	19355	14	4	30934	75111	73541
Nový Bor	16	37	30	54419	217	7229	1131	3199	2	0	4130	16204	15133
Semily	22	68	48	100149	4814	8766	183	5180	19	1	1998	19641	17716
Tanvald	10	27	21	48522	0	5700	1365	3657	12	0	4764	15468	14592
Turnov	37	140	59	97758	5022	10907	1164	5819	14	0	2778	27999	24198
Železný Brod	11	38	22	37568	0	3843	602	2228	5	0	746	9439	8385
Celkem za kraj	215	767	508	878723	20025	100437	12734	66209	103	6	76018	263614	247343

Poznámka:

Počty staveb nezahrnují části budov a rozestavěné budovy.

Obec s rozšířenou působností	Počet												
	částí		katastr.	parcel		staveb			vodních	práv	listů		
	obcí	obcí	území	KN	ZE	s č. popis.	s č. evid.	bez čísla	děl	stavby	jednotek	vlastníků	vlastnictví
Broumov	14	38	31	35317	14583	4496	99	2841	5	1	1583	9907	8914
Dobruška	26	59	50	69639	2249	6706	606	3529	14	1	2262	16914	14993
Dvůr Králové nad Labem	28	62	52	69571	6059	8127	746	4502	19	0	3392	20071	18511
Hořice	29	60	53	50587	12899	6737	232	3252	14	0	1513	18349	15096
Hradec Králové	81	168	152	221656	2554	29814	3093	15083	70	1	31042	95040	83391
Jaroměř	15	45	36	41872	1474	4867	86	2484	26	0	2670	13720	11795
Jičín	77	201	157	180588	8469	17527	481	8348	39	0	5546	50838	42786
Kostelec nad Orlicí	22	50	34	63518	2436	7237	453	4083	23	0	2938	18125	16158
Náchod	36	110	95	118927	1403	17120	1622	7490	34	5	7589	40692	36267
Nová Paka	5	35	30	37629	2316	4636	301	2150	10	0	1252	10566	9167
Nové Město nad Metují	13	25	24	30559	0	3825	253	1538	16	0	1873	9790	8615
Nový Bydžov	23	47	43	61382	2515	6596	48	2413	12	0	743	18511	14459
Rychnov nad Kněžnou	32	73	79	94344	8702	10027	1010	5712	33	1	4563	26384	23891
Trutnov	31	75	97	132955	6985	14347	1359	11439	51	0	11488	40300	38406
Vrchlabí	16	27	28	57108	4245	7337	371	5262	27	0	4651	17761	16247
Celkem za kraj	448	1075	961	1265652	76889	149399	10760	80126	393	9	83105	406968	358696

Poznámka:

Počty staveb nezahrnují části budov a rozestavěné budovy.

Obec s rozšířenou působností	Počet												
	částí		katastr.	parcel		staveb			vodních	práv	listů		
	obcí	obcí	území	KN	ZE	s č. popis.	s č. evid.	bez čísla	děl	stavby	jednotek	vlastníků	vlastnictví
Česká Třebová	5	10	10	30573	404	3936	918	2624	2	0	2162	9545	8916
Hlinsko	22	74	46	71217	8523	7037	692	3314	11	0	2211	17901	16238
Holice	14	32	23	58154	2914	6100	265	2166	4	0	681	12814	10744
Chrudim	86	261	186	225238	8617	24932	4471	12827	53	1	10675	71376	63275
Králíky	5	27	23	29245	4249	2853	118	1670	14	1	756	6173	5592
Lanškroun	22	36	33	65508	4367	6470	395	3542	9	0	1956	14305	12792
Litomyšl	35	62	51	85749	6352	8632	320	5017	14	3	2099	20884	18350
Moravská Třebová	33	62	58	86131	12985	8032	473	4328	13	0	3004	19068	17193
Pardubice	56	114	97	160223	1877	22621	1126	15311	21	2	32801	76864	71270
Polička	20	34	29	79144	2146	6376	702	3912	17	0	2194	15055	13808
Přelouč	42	69	63	66062	7770	7608	962	3087	23	2	3034	21670	18725
Svitavy	28	40	44	73534	4441	8298	547	5045	13	0	4788	20026	18876
Ústí nad Orlicí	16	34	31	65561	1456	6584	796	4064	9	3	3461	15805	14270
Vysoké Mýto	40	87	63	94214	1014	9000	585	5354	18	0	4183	24745	21834
Žamberk	27	49	33	88091	2090	8847	1027	4865	15	1	2901	20381	18451
Celkem za kraj	451	991	790	1278644	69205	137326	13397	77126	236	13	76906	366612	330334

Poznámka:

Počty staveb nezahrnují části budov a rozestavěné budovy.

Obec s rozšířenou působností	Počet												
	částí		katastr.	parcel		staveb			vodních	práv	listů		
	obcí	obcí	území	KN	ZE	s č. popis.	s č. evid.	bez čísla	děl	stavby	jednotek	vlastníků	vlastnictví
Bystřice nad Pernštejnem	39	91	91	96623	7519	6506	1500	3395	33	0	456	15223	13438
Havlíčkův Brod	56	139	126	174055	18930	15735	1786	8487	56	4	5432	41093	36773
Humpolec	25	66	52	65345	14127	5638	1066	2936	46	0	1355	15323	13729
Chotěboř	31	101	76	84113	8778	7602	1215	4103	19	0	1992	20932	18154
Jihlava	79	145	148	256371	10180	22511	7452	9572	117	2	19556	65226	61765
Moravské Budějovice	47	60	61	95024	9552	7700	384	4931	29	0	1878	20069	17526
Náměšť nad Oslavou	27	32	32	50669	2177	4529	549	2994	31	0	1081	11518	10088
Nové Město na Moravě	30	59	55	71171	9883	6113	1575	2365	28	1	1846	16201	14293
Pacov	24	64	45	54465	14361	3740	304	2044	12	0	681	10266	9116
Pelhřimov	71	192	160	226593	12739	14786	3109	7109	68	0	4473	41122	36933
Světlá nad Sázavou	32	89	76	70927	11398	6568	847	3379	22	1	2501	18175	16053
Telč	45	59	55	72577	8410	4814	430	2355	30	0	1016	11653	10196
Třebíč	93	133	131	232204	13607	19749	1310	12651	63	0	12111	54208	50161
Velké Meziříčí	57	96	90	130715	15185	10789	1496	5971	63	0	3007	26960	24632
Žďár nad Sázavou	48	76	65	113161	8304	10260	1001	5858	56	0	6865	27281	25174
Celkem za kraj	704	1402	1263	1794013	165150	147040	24024	78150	673	8	64250	395250	358031

Poznámka:

Počty staveb nezahrnují části budov a rozestavěné budovy.

Obec s rozšířenou působností	Počet												
	částí		katastr.	parcel		staveb			vodních	práv	listů		
	obcí	obcí	území	KN	ZE	s č. popis.	s č. evid.	bez čísla	děl	stavby	jednotek	vlastníků	vlastnictví
Blansko	43	63	59	123074	6626	13768	2226	6492	29	2	7820	38159	34988
Boskovice	73	114	116	173774	10469	16305	1848	6946	33	2	4957	41265	36709
Brno	1	48	48	251905	849	42585	8208	19715	10	9	113857	169899	165300
Břeclav	18	23	23	140339	16294	16965	558	9548	51	2	7216	54269	42539
Bučovice	20	26	26	83918	6620	5722	436	1714	5	0	987	14954	12830
Hodonín	18	19	18	171912	5075	14677	2702	7223	12	2	9150	47856	44909
Hustopeče	28	29	29	179927	20523	12263	309	6160	10	1	1626	36730	33767
Ivančice	17	24	25	81601	19407	7153	2242	2395	8	0	1872	20671	17930
Kuřim	10	10	10	40391	0	5279	2082	1237	2	1	3608	14647	13877
Kyjov	42	48	46	256830	22547	18313	955	6802	19	0	3885	58758	52564
Mikulov	17	17	17	51396	262	6285	166	4053	33	1	2010	14344	13471
Moravský Krumlov	33	40	41	99418	9069	7777	343	3909	11	3	1613	19969	18022
Pohořelice	13	15	16	34290	6814	4301	141	2154	0	0	942	10172	9092
Rosice	24	25	25	58355	4544	7373	811	2817	7	1	2303	17000	15180
Slavkov u Brna	18	18	18	84279	4658	7351	161	2826	28	2	1421	19181	16828
Šlapanice	40	43	43	166696	3070	19036	5255	5037	19	4	4504	52025	45422
Tišnov	59	89	84	100220	11896	9265	2536	3304	13	1	2880	25441	22556
Veselí nad Moravou	22	26	26	169355	22378	11455	2392	4752	18	1	3570	44518	39847
Vyškov	42	74	70	137262	17607	14888	2516	5681	16	0	5940	40183	34995
Znojmo	111	130	133	271776	19149	26333	4557	16568	60	15	12627	72925	66812
Židlochovice	24	24	24	95617	11755	9486	1296	2775	36	3	1770	25909	22494
Celkem za kraj	673	905	897	2772335	219612	276580	41740	122108	420	50	194558	838875	760132

Poznámka:

Počty staveb nezahrnují části budov a rozestavěné budovy.

Obec s rozšířenou působností	Počet												
	částí		katastr.	parcel		staveb			vodních	práv	listů		
	obcí	obcí	území	KN	ZE	s č. popis.	s č. evid.	bez čísla	děl	stavby	jednotek	vlastníků	vlastnictví
Hranice	31	51	53	100159	0	7977	564	5401	11	0	5342	23400	21255
Jeseník	24	63	59	111396	7225	10009	672	6070	23	0	4838	21856	20474
Konice	21	45	38	54957	5766	4852	787	1966	5	0	401	12776	10601
Lipník nad Bečvou	14	21	21	37749	5586	4501	593	1923	4	0	1344	11905	10270
Litovel	20	60	58	66282	969	6909	232	3053	7	0	1869	17475	14414
Mohelnice	14	31	39	47738	4	4717	299	2475	16	0	2662	11703	10773
Olomouc	45	107	119	195615	321	29921	3320	12376	22	1	39604	98071	89043
Prostějov	76	113	105	176042	24661	26163	2375	12806	17	0	10648	70660	61424
Přerov	59	80	80	146738	4644	17626	1793	8022	8	2	18400	54027	47220
Šternberk	21	34	37	43438	1969	5410	1094	3123	5	2	3405	14212	12890
Šumperk	36	87	96	177655	8572	15924	1668	10031	42	0	12509	41861	40226
Uničov	10	31	29	36315	4922	5394	561	2679	1	0	3166	12988	11658
Zábřeh	28	44	47	83733	7314	8517	684	4389	22	0	3835	20765	18635
Celkem za kraj	399	767	781	1277817	71953	147920	14642	74314	183	5	108023	411699	368883

Poznámka:

Počty staveb nezahrnují části budov a rozestavěné budovy.

Obec s rozšířenou působností	Počet												
	částí		katastr.	parcel		staveb			vodních	práv	listů		
	obcí	obcí	území	KN	ZE	s č. popis.	s č. evid.	bez čísla	děl	stavby	jednotek	vlastníků	vlastnictví
Bystřice pod Hostýnem	14	19	21	55680	3061	4976	1234	2625	2	0	1180	13528	11963
Holešov	19	25	25	45536	2338	5910	213	3237	2	0	2485	16517	14605
Kroměříž	46	84	85	190962	7294	18719	863	9659	14	0	11752	56874	49602
Luhačovice	15	22	21	65178	9567	5009	370	2887	8	1	2797	14139	12895
Otrokovice	10	11	11	60031	3265	6711	1292	3280	28	0	8408	24576	22867
Rožnov pod Radhoštěm	9	10	12	78347	1468	8667	1641	4476	4	1	5504	21570	20363
Uherské Hradiště	48	59	59	303437	15465	26130	2306	7274	40	1	8855	79206	68456
Uherský Brod	30	39	38	225974	15244	15974	1251	4939	21	1	4810	47895	38833
Valašské Klobouky	20	29	30	111601	7086	6720	355	3350	1	0	1672	17084	16010
Valašské Meziříčí	18	37	39	92405	2389	9748	619	5548	6	2	6850	26883	25076
Vízovice	16	18	18	64332	1230	5089	713	2082	4	0	1347	13892	11183
Vsetín	32	36	37	210818	14909	15921	2129	11728	10	1	11303	42102	42659
Zlín	30	48	47	152827	8830	20583	4398	6176	18	0	24496	63050	59205
Celkem za kraj	307	437	443	1657128	92146	150157	17384	67261	158	7	91459	437316	393717

Poznámka:

Počty staveb nezahrnují části budov a rozestavěné budovy.

Obec s rozšířenou působností	Počet												
	částí		katastr.	parcel		staveb			vodních	práv	listů		
	obcí	obcí	území	KN	ZE	s č. popis.	s č. evid.	bez čísla	děl	stavby	jednotek	vlastníků	vlastnictví
Bílovec	12	21	22	42981	5102	5866	39	3746	5	0	3244	14718	13530
Bohumín	3	10	10	38878	0	6993	137	3804	9	0	1478	13639	11735
Bruntál	31	56	52	74367	123	7769	613	5603	8	0	6109	18177	17393
Český Těšín	2	8	10	25956	0	3901	333	2678	2	0	2487	9151	8791
Frenštát pod Radhoštěm	6	6	6	36767	2035	4546	985	2419	0	0	2797	11367	10782
Frýdek-Místek	37	52	54	166244	9685	23280	2928	10918	40	1	18210	60836	56877
Frýdlant nad Ostravicí	11	13	15	70739	1246	7502	4751	3323	21	0	3120	21598	19260
Havířov	5	15	13	57374	0	9777	446	6713	3	0	10350	22310	21162
Hlučín	15	18	18	57700	0	9948	234	3265	15	0	2383	18417	17049
Jablunkov	12	12	12	56538	8384	5997	727	2713	3	0	1039	14112	13167
Karviná	4	16	13	58558	0	7546	305	6772	6	0	8719	20847	19659
Kopřivnice	10	16	19	57729	5433	7317	582	4302	10	0	6005	18837	17145
Kravaře	9	14	9	29815	0	5636	1	1608	0	0	481	9748	8842
Krnov	25	63	67	91313	0	9987	528	5258	5	0	6673	23280	22143
Nový Jičín	16	35	37	88651	2734	10381	291	5917	31	3	7425	27779	25935
Odry	10	32	29	47637	0	4477	326	2718	4	0	1937	10528	9757
Opava	41	89	85	159098	3788	20822	1123	11375	22	1	16330	53103	50663
Orlová	3	6	6	38933	0	5326	305	3268	1	0	1506	10193	8990
Ostrava	13	55	53	208215	1973	37858	1369	28223	35	8	67202	106650	103309
Rýmařov	11	33	33	39935	0	3933	496	3048	22	1	2285	8928	8523
Třinec	12	24	24	89690	678	11216	1467	7771	1	1	5073	26547	24589
Vítkov	12	28	27	42886	2994	3616	950	2103	9	0	1303	8866	8189
Celkem za kraj	300	622	614	1580004	44175	213694	18936	127545	252	15	176156	529631	497490

Poznámka:

Počty staveb nezahrnují části budov a rozestavěné budovy.

Kraj	Počet												
	části		katastr.	parcel		staveb			vodních	práv	listů		
	obcí	obcí	území	KN	ZE	s č. popis.	s č. evid.	bez čísla	děl	stavby	jednotek	vlastníků	vlastnictví
Hlavní město Praha	1	112	112	419659	1116	100681	4101	39357	154	40	418367	495169	475409
Středočeský kraj	1145	2803	2089	3064258	257425	384309	74192	171306	695	146	169829	1050555	908453
Jihočeský kraj	622	1982	1623	2118344	259965	177724	20871	114545	595	23	97494	497423	458530
Plzeňský kraj	501	1538	1386	1753374	131903	142206	27925	94857	374	25	108036	425314	394066
Karlovarský kraj	132	518	575	445215	106	49011	13247	45632	100	5	76763	171405	171557
Ústecký kraj	354	1151	1057	1304053	62369	146539	38069	100683	319	10	151771	425733	401984
Liberecký kraj	215	767	508	878723	20025	100437	12734	66209	103	6	76018	263614	247343
Královéhradecký kraj	448	1075	961	1265652	76889	149399	10760	80126	393	9	83105	406968	358696
Pardubický kraj	451	991	790	1278644	69205	137326	13397	77126	236	13	76906	366612	330334
Kraj Vysočina	704	1402	1263	1794013	165150	147040	24024	78150	673	8	64250	395250	358031
Jihomoravský kraj	673	905	897	2772335	219612	276580	41740	122108	420	50	194558	838875	760132
Olomoucký kraj	399	767	781	1277817	71953	147920	14642	74314	183	5	108023	411699	368883
Zlínský kraj	307	437	443	1657128	92146	150157	17384	67261	158	7	91459	437316	393717
Moravskoslezský kraj	300	622	614	1580004	44175	213694	18936	127545	252	15	176156	529631	497490
Celkem za ČR	6252	15070	13099	21609219	1472039	2323023	332022	1259219	4655	362	1892735	6715564	6124625

Poznámka:

Počty staveb nezahrnují části budov a rozestavěné budovy.

d. Počty objektů v členění po okresech k 31. 12. 2014

POČTY OBJEKTŮ V ČLENĚNÍ PO OKRESECH K 31. 12. 2014

KRAJ: HLAVNÍ MĚSTO PRAHA

Okres	Počet												
	části		katastr.	parcel		staveb			vodních	práv	listů		
	obcí	obcí	území	KN	ZE	s č. popis.	s č. evid.	bez čísla	děl	stavby	jednotek	vlastníků	vlastnictví
Hlavní město Praha	1	112	112	419659	1116	100681	4101	39357	154	40	418367	495169	475409
Celkem za kraj	1	112	112	419659	1116	100681	4101	39357	154	40	418367	495169	475409

POČTY OBJEKTŮ V ČLENĚNÍ PO OKRESECH K 31. 12. 2014

KRAJ: STŘEDOČESKÝ

Okres	Počet												
	části		katastr.	parcel		staveb			vodních	práv	listů		
	obcí	obcí	území	KN	ZE	s č. popis.	s č. evid.	bez čísla	děl	stavby	jednotek	vlastníků	vlastnictví
Benešov	114	550	271	416043	48696	31128	10511	17407	97	11	10443	94588	82600
Beroun	85	150	116	230056	11996	26460	6110	12519	32	9	11893	71522	62364
Kladno	100	163	145	216469	13273	36871	3468	16129	28	33	29237	94044	83432
Kolín	89	178	156	199898	24646	30041	1271	11824	34	3	12022	79950	67991
Kutná Hora	88	300	215	213154	31270	25384	3156	12912	52	2	9266	72496	62131
Mělník	69	165	137	192714	19265	28181	1639	16175	61	9	9592	70397	59881
Mladá Boleslav	120	266	197	238253	21142	32288	2625	14792	41	3	20634	93539	79795
Nymburk	87	157	138	199512	34860	30452	1600	12059	219	5	13607	82935	69116
Praha-východ	110	198	161	300779	10418	50989	13694	15462	21	34	14114	127772	110896
Praha-západ	79	123	110	248235	11444	41956	17544	14267	37	33	13566	108768	95482
Příbram	121	411	322	400391	7859	32421	7589	18079	42	1	18136	103166	90017
Rakovník	83	142	121	208754	22556	18138	4985	9681	32	3	7319	51378	44748
Celkem za kraj	1145	2803	2089	3064258	257425	384309	74192	171306	695	146	169829	1050555	908453

Poznámka:

Počty staveb nezahrnují části budov a rozestavěné budovy.

POČTY OBJEKTŮ V ČLENĚNÍ PO OKRESECH K 31. 12. 2014

KRAJ: JIHOČESKÝ

Okres	Počet												
	částí		katastr.	parcel		staveb			vodních	práv	listů		
	obcí	obcí	území	KN	ZE	s č. popis.	s č. evid.	bez čísla	děl	stavby	jednotek	vlastníků	vlastnictví
České Budějovice	108	332	260	451209	52693	44313	4942	26838	70	10	30416	123844	113331
Český Krumlov	46	216	184	196704	8100	15879	3413	13306	66	4	9622	45571	43862
Jindřichův Hradec	106	289	271	378344	39971	29914	2438	19871	270	4	13207	76301	71103
Písek	75	261	192	247183	34356	20778	2331	13351	37	2	13609	63617	57990
Prachatice	65	271	224	215788	21087	15402	774	11837	23	1	4177	39990	36501
Strakonice	112	263	239	259381	45749	21383	858	13465	69	1	11956	63450	58743
Tábor	110	350	253	369735	58009	30055	6115	15877	60	1	14507	84650	77000
Celkem za kraj	622	1982	1623	2118344	259965	177724	20871	114545	595	23	97494	497423	458530

POČTY OBJEKTŮ V ČLENĚNÍ PO OKRESECH K 31. 12. 2014

KRAJ: PLZEŇSKÝ

Okres	Počet												
	částí		katastr.	parcel		staveb			vodních	práv	listů		
	obcí	obcí	území	KN	ZE	s č. popis.	s č. evid.	bez čísla	děl	stavby	jednotek	vlastníků	vlastnictví
Domažlice	85	244	213	250785	23741	17757	1967	11973	66	2	6628	48012	43396
Klatovy	94	479	415	451134	26912	27724	4098	18483	47	5	12982	81287	74132
Plzeň-jih	90	203	186	275310	42787	21133	3703	11725	40	0	5229	56368	49128
Plzeň-město	15	46	43	147710	1784	24308	5006	20060	36	12	62462	103730	102901
Plzeň-sever	98	237	222	338036	24613	23548	6655	13215	39	4	7964	63511	57830
Rokycany	68	102	92	128304	9253	15314	3287	8518	23	2	4008	36977	32706
Tachov	51	227	215	162095	2813	12422	3209	10883	136	0	8763	35429	33973
Celkem za kraj	501	1538	1386	1753374	131903	142206	27925	94857	374	25	108036	425314	394066

Poznámka:

Počty staveb nezahrnují části budov a rozestavěné budovy.

POČTY OBJEKTŮ V ČLENĚNÍ PO OKRESECH K 31. 12. 2014

KRAJ: KARLOVARSKÝ

Okres	Počet												
	částí		katastr.	parcel		staveb			vodních	práv	listů		
	obcí	obcí	území	KN	ZE	s č. popis.	s č. evid.	bez čísla	děl	stavby	jednotek	vlastníků	vlastnictví
Cheb	40	183	211	143321	0	16353	6711	10697	39	2	21668	53340	53419
Karlovy Vary	54	232	235	197915	0	19931	4675	20146	46	3	31422	73114	71293
Sokolov	38	103	129	103979	106	12727	1861	14789	15	0	23673	44951	46845
Celkem za kraj	132	518	575	445215	106	49011	13247	45632	100	5	76763	171405	171557

POČTY OBJEKTŮ V ČLENĚNÍ PO OKRESECH K 31. 12. 2014

KRAJ: ÚSTECKÝ

Okres	Počet												
	částí		katastr.	parcel		staveb			vodních	práv	listů		
	obcí	obcí	území	KN	ZE	s č. popis.	s č. evid.	bez čísla	děl	stavby	jednotek	vlastníků	vlastnictví
Děčín	52	193	143	210780	64	28761	6002	11215	81	0	18905	65048	60845
Chomutov	44	173	152	178387	0	16811	6640	14584	55	1	31151	60078	58978
Litoměřice	105	271	252	318733	31511	30808	5477	17847	92	5	18667	88387	79120
Louny	70	221	204	239694	29720	24343	4639	14263	31	1	13520	63162	57701
Most	26	75	85	86100	20	10706	5480	11442	16	1	24406	44931	45119
Teplice	34	115	111	135279	339	20066	4398	17969	28	2	13850	48757	45472
Ústí nad Labem	23	103	110	135080	715	15044	5433	13363	16	0	31272	55370	54749
Celkem za kraj	354	1151	1057	1304053	62369	146539	38069	100683	319	10	151771	425733	401984

Poznámka:

Počty staveb nezahrnují části budov a rozestavěné budovy.

POČTY OBJEKTŮ V ČLENĚNÍ PO OKRESECH K 31. 12. 2014

KRAJ: LIBERECKÝ

Okres	Počet												
	částí		katastr.	parcel		staveb			vodních	práv	listů		
	obcí	obcí	území	KN	ZE	s č. popis.	s č. evid.	bez čísla	děl	stavby	jednotek	vlastníků	vlastnictví
Česká Lípa	57	196	144	188611	4356	21484	4308	15273	9	0	17705	54968	52203
Jablonec nad Nisou	34	116	77	153566	0	19241	4184	12787	40	0	16440	53047	49552
Liberec	59	247	161	268456	18	33096	3440	23579	39	5	33428	94185	90483
Semily	65	208	126	268090	15651	26616	802	14570	55	1	8445	61414	55105
Celkem za kraj	215	767	508	878723	20025	100437	12734	66209	103	6	76018	263614	247343

POČTY OBJEKTŮ V ČLENĚNÍ PO OKRESECH K 31. 12. 2014

KRAJ: KRÁLOVÉHRADECKÝ

Okres	Počet												
	částí		katastr.	parcel		staveb			vodních	práv	listů		
	obcí	obcí	území	KN	ZE	s č. popis.	s č. evid.	bez čísla	děl	stavby	jednotek	vlastníků	vlastnictví
Hradec Králové	104	215	195	283038	5069	36410	3141	17496	82	1	31785	113551	97850
Jičín	111	296	240	268804	23684	28900	1014	13750	63	0	8311	79753	67049
Náchod	78	218	186	226675	17460	30308	2060	14353	81	6	13715	74109	65591
Rychnov nad Kněžnou	80	182	163	227501	13387	23970	2069	13324	70	2	9763	61423	55042
Trutnov	75	164	177	259634	17289	29811	2476	21203	97	0	19531	78132	73164
Celkem za kraj	448	1075	961	1265652	76889	149399	10760	80126	393	9	83105	406968	358696

Poznámka:

Počty staveb nezahrnují části budov a rozestavěné budovy.

POČTY OBJEKTŮ V ČLENĚNÍ PO OKRESECH K 31. 12. 2014

KRAJ: PARDUBICKÝ

Okres	Počet												
	částí		katastr.	parcel		staveb			vodních	práv	listů		
	obcí	obcí	území	KN	ZE	s č. popis.	s č. evid.	bez čísla	děl	stavby	jednotek	vlastníků	vlastnictví
Chrudim	108	335	232	296455	17140	31969	5163	16141	64	1	12886	89277	79513
Pardubice	112	215	183	284439	12561	36329	2353	20564	48	4	36516	111348	100739
Svitavy	116	198	182	324558	25924	31338	2042	18302	57	3	12085	75033	68227
Ústí nad Orlicí	115	243	193	373192	13580	37690	3839	22119	67	5	15419	90954	81855
Celkem za kraj	451	991	790	1278644	69205	137326	13397	77126	236	13	76906	366612	330334

POČTY OBJEKTŮ V ČLENĚNÍ PO OKRESECH K 31. 12. 2014

KRAJ: VYSOČINA

Okres	Počet												
	částí		katastr.	parcel		staveb			vodních	práv	listů		
	obcí	obcí	území	KN	ZE	s č. popis.	s č. evid.	bez čísla	děl	stavby	jednotek	vlastníků	vlastnictví
Havlíčkův Brod	120	330	280	332397	39106	30039	3855	16036	214	5	9941	80624	71319
Jihlava	123	203	201	325646	18590	27191	7875	11860	147	2	20556	76455	71622
Pelhřimov	120	322	257	346403	41227	24164	4479	12089	126	0	6509	66711	59778
Třebíč	167	225	224	377897	25336	31978	2243	20576	123	0	15070	85795	77775
Žďár nad Sázavou	174	322	301	411670	40891	33668	5572	17589	180	1	12174	85665	77537
Celkem za kraj	704	1402	1263	1794013	165150	147040	24024	78150	673	8	64250	395250	358031

Poznámka:

Počty staveb nezahrnují části budov a rozestavěné budovy.

POČTY OBJEKTŮ V ČLENĚNÍ PO OKRESECH K 31. 12. 2014

KRAJ: JIHMORAVSKÝ

Okres	Počet												
	částí		katastr.	parcel		staveb			vodních	práv	listů		
	obcí	obcí	území	KN	ZE	s č. popis.	s č. evid.	bez čísla	děl	stavby	jednotek	vlastníků	vlastnictví
Blansko	116	177	175	296848	17095	30073	4074	13438	62	4	12777	79424	71697
Brno-město	1	48	48	251905	849	42585	8208	19715	10	9	113857	169899	165300
Brno-venkov	187	230	227	577170	57486	61893	14363	19719	85	10	17879	165865	146551
Břeclav	63	69	69	371662	37079	35513	1033	19761	94	4	10852	105343	89777
Hodonín	82	93	90	598097	50000	44445	6049	18777	49	3	16605	151132	137320
Vyškov	80	118	114	305459	28885	27961	3113	10221	49	2	8348	74318	64653
Znojmo	144	170	174	371194	28218	34110	4900	20477	71	18	14240	92894	84834
Celkem za kraj	673	905	897	2772335	219612	276580	41740	122108	420	50	194558	838875	760132

POČTY OBJEKTŮ V ČLENĚNÍ PO OKRESECH K 31. 12. 2014

KRAJ: OLOMOUCKÝ

Okres	Počet												
	částí		katastr.	parcel		staveb			vodních	práv	listů		
	obcí	obcí	území	KN	ZE	s č. popis.	s č. evid.	bez čísla	děl	stavby	jednotek	vlastníků	vlastnictví
Jeseník	24	63	59	111396	7225	10009	672	6070	23	0	4838	21856	20474
Olomouc	96	232	243	341650	8181	47634	5207	21231	35	3	48044	142746	128005
Prostějov	97	158	143	230999	30427	31015	3162	14772	22	0	11049	83436	72025
Přerov	104	152	154	284646	10230	30104	2950	15346	23	2	25086	89332	78745
Šumperk	78	162	182	309126	15890	29158	2651	16895	80	0	19006	74329	69634
Celkem za kraj	399	767	781	1277817	71953	147920	14642	74314	183	5	108023	411699	368883

Poznámka:

Počty staveb nezahrnují části budov a rozestavěné budovy.

POČTY OBJEKTŮ V ČLENĚNÍ PO OKRESECH K 31. 12. 2014

KRAJ: ZLÍNSKÝ

Okres	Počet												
	částí		katastr.	parcel		staveb			vodních	práv	listů		
	obcí	obcí	území	KN	ZE	s č. popis.	s č. evid.	bez čísla	děl	stavby	jednotek	vlastníků	vlastnictví
Kroměříž	79	128	131	292178	12693	29605	2310	15521	18	0	15417	86919	76170
Uherské Hradiště	78	98	97	529411	30709	42104	3557	12213	61	2	13665	127101	107289
Vsetín	61	85	90	386233	18920	34596	4403	21944	21	4	23675	91131	88778
Zlín	89	126	125	449306	29824	43852	7114	17583	59	1	38702	132165	121480
Celkem za kraj	307	437	443	1657128	92146	150157	17384	67261	158	7	91459	437316	393717

POČTY OBJEKTŮ V ČLENĚNÍ PO OKRESECH K 31. 12. 2014

KRAJ: MORAVSKOSLEZSKÝ

Okres	Počet												
	částí		katastr.	parcel		staveb			vodních	práv	listů		
	obcí	obcí	území	KN	ZE	s č. popis.	s č. evid.	bez čísla	děl	stavby	jednotek	vlastníků	vlastnictví
Bruntál	67	152	152	205615	123	21689	1637	13909	35	1	15067	50385	48059
Frydek-Místek	72	101	105	383211	19993	47995	9873	24725	65	2	27442	123093	113893
Karviná	17	55	52	219699	0	33543	1526	23235	21	0	24540	76140	70337
Nový Jičín	54	110	113	273765	15304	32587	2223	19102	50	3	21408	83229	77149
Opava	77	149	139	289499	6782	40022	2308	18351	46	1	20497	90134	84743
Ostrava-město	13	55	53	208215	1973	37858	1369	28223	35	8	67202	106650	103309
Celkem za kraj	300	622	614	1580004	44175	213694	18936	127545	252	15	176156	529631	497490

Poznámka:

Počty staveb nezahrnují části budov a rozestavěné budovy.

Kraj	Počet												
	částí		katastr.	parcel		staveb			vodních	práv	listů		
	obcí	obcí	území	KN	ZE	s č. popis.	s č. evid.	bez čísla	děl	stavby	jednotek	vlastníků	vlastnictví
Hlavní město Praha	1	112	112	419659	1116	100681	4101	39357	154	40	418367	495169	475409
Středočeský kraj	1145	2803	2089	3064258	257425	384309	74192	171306	695	146	169829	1050555	908453
Jihočeský kraj	622	1982	1623	2118344	259965	177724	20871	114545	595	23	97494	497423	458530
Plzeňský kraj	501	1538	1386	1753374	131903	142206	27925	94857	374	25	108036	425314	394066
Karlovarský kraj	132	518	575	445215	106	49011	13247	45632	100	5	76763	171405	171557
Ústecký kraj	354	1151	1057	1304053	62369	146539	38069	100683	319	10	151771	425733	401984
Liberecký kraj	215	767	508	878723	20025	100437	12734	66209	103	6	76018	263614	247343
Královéhradecký kraj	448	1075	961	1265652	76889	149399	10760	80126	393	9	83105	406968	358696
Pardubický kraj	451	991	790	1278644	69205	137326	13397	77126	236	13	76906	366612	330334
Kraj Vysočina	704	1402	1263	1794013	165150	147040	24024	78150	673	8	64250	395250	358031
Jihomoravský kraj	673	905	897	2772335	219612	276580	41740	122108	420	50	194558	838875	760132
Olomoucký kraj	399	767	781	1277817	71953	147920	14642	74314	183	5	108023	411699	368883
Zlínský kraj	307	437	443	1657128	92146	150157	17384	67261	158	7	91459	437316	393717
Moravskoslezský kraj	300	622	614	1580004	44175	213694	18936	127545	252	15	176156	529631	497490
Celkem za ČR	6252	15070	13099	21609219	1472039	2323023	332022	1259219	4655	362	1892735	6715564	6124625

Poznámka:

Počty staveb nezahrnují části budov a rozestavěné budovy.

Souhrnné přehledy o půdním fondu z údajů katastru nemovitostí České republiky
1. vydání

Zpracoval a vydal Český úřad zeměměřický a katastrální, Pod sídlištěm 9, 182 11 Praha 8.

Vytiskl Zeměměřický úřad, Pod sídlištěm 9, 182 11 Praha 8.

Vydáno v březnu 2015. Vychází jedenkrát ročně. EP 2015.

ISSN 1804-2422

© Český úřad zeměměřický a katastrální, 2015

ISBN 978-80-86918-80-8



9 788086 918808

ISSN 1804-2422