

**Souhrnné přehledy
o půdním fondu z údajů
katastru nemovitostí
České republiky**



ČESKÝ ÚŘAD ZEMĚMĚŘICKÝ A KATASTRÁLNÍ



**SOUHRNNÉ PŘEHLEDY
O PŮDNÍM FONDU Z ÚDAJŮ
KATASTRU NEMOVITOSTÍ
ČESKÉ REPUBLIKY**

Stav ke dni 31. prosince 2015

PRAHA 2016

ISBN 978-80-86918-90-7

ISSN 1804-2422

OBSAH

Str.

Úvod	5
Přehled správního rozdělení ČR podle krajů a okresů 1 : 2 000 000	6
Přehled obcí s rozšířenou působností podle krajů 1 : 1 000 000	7
I. Souhrnné přehledy o půdním fondu z údajů katastru nemovitostí	
1. Stav a vývoj půdního fondu ČR	
a. Změny jednotlivých druhů pozemků za rok 2015	16
b. Vývoj jednotlivých druhů pozemků zemědělské půdy a lesních pozemků od roku 1966	17
c. Přírůstky a úbytky orné půdy a jejich přesun do jiných druhů pozemků za rok 2015	18
d. Výměra zemědělské a orné půdy v ČR na 1 obyvatele k 31. 12. 2015	19
e. Vývoj podílu výměry zemědělské a orné půdy v ČR na 1 obyvatele v letech 1936 - 2015	19
f. Podíl zemědělské půdy v procentech v jednotlivých okresech ČR v roce 2015	20
g. Podíl lesních pozemků v procentech v jednotlivých okresech ČR v roce 2015	21
2. Úhrnné hodnoty druhů pozemků	
a. Úhrnné hodnoty druhů pozemků v členění po obcích s rozšířenou působností k 31. 12. 2015	24
CZ 010 kraj Hlavní město Praha	24
CZ 020 Středočeský kraj	25
CZ 031 Jihočeský kraj	26
CZ 032 Plzeňský kraj	27
CZ 041 Karlovarský kraj	28
CZ 042 Ústecký kraj	29
CZ 051 Liberecký kraj	30
CZ 052 Královéhradecký kraj	31
CZ 053 Pardubický kraj	32
CZ 063 Kraj Vysočina	33
CZ 064 Jihomoravský kraj	34
CZ 071 Olomoucký kraj	35
CZ 072 Zlínský kraj	36
CZ 080 Moravskoslezský kraj	37
Česká republika - přehled po krajích	38
b. Úhrnné hodnoty druhů pozemků v členění po okresech k 31. 12. 2015	39
CZ 010 kraj Hlavní město Praha	39
CZ 020 Středočeský kraj	39
CZ 031 Jihočeský kraj	40
CZ 032 Plzeňský kraj	40
CZ 041 Karlovarský kraj	41
CZ 042 Ústecký kraj	41
CZ 051 Liberecký kraj	42
CZ 052 Královéhradecký kraj	42
CZ 053 Pardubický kraj	43
CZ 063 Kraj Vysočina	43
CZ 064 Jihomoravský kraj	44
CZ 071 Olomoucký kraj	44
CZ 072 Zlínský kraj	45
CZ 080 Moravskoslezský kraj	45
Česká republika - přehled po krajích	46
c. Podíl zemědělské půdy a nezemědělských pozemků v ČR k 31. 12. 2015	47
d. Rozčlenění zemědělské půdy k 31. 12. 2015	47
e. Rozčlenění druhů pozemků podle způsobů využití k 31. 12. 2014 a k 31. 12. 2015	48
II. Počty objektů evidovaných v katastru nemovitostí	
a. Vývoj počtu objektů za rok 2015	52
b. Vývoj (přírůstek/úbytek) počtu objektů v ISKN od roku 2006	53

c. Počty objektů v členění po obcích s rozšířenou působností k 31. 12. 2015	54
CZ 010 kraj Hlavní město Praha	54
CZ 020 Středočeský kraj	55
CZ 031 Jihočeský kraj	56
CZ 032 Plzeňský kraj	57
CZ 041 Karlovarský kraj	58
CZ 042 Ústecký kraj	59
CZ 051 Liberecký kraj	60
CZ 052 Královéhradecký kraj	61
CZ 053 Pardubický kraj	62
CZ 063 Kraj Vysočina	63
CZ 064 Jihomoravský kraj	64
CZ 071 Olomoucký kraj	65
CZ 072 Zlínský kraj	66
CZ 080 Moravskoslezský kraj	67
Česká republika - přehled po krajích	68
d. Počty objektů v členění po okresech k 31. 12. 2015	69
CZ 010 kraj Hlavní město Praha	69
CZ 020 Středočeský kraj	69
CZ 031 Jihočeský kraj	70
CZ 032 Plzeňský kraj	70
CZ 041 Karlovarský kraj	71
CZ 042 Ústecký kraj	71
CZ 051 Liberecký kraj	72
CZ 052 Královéhradecký kraj	72
CZ 053 Pardubický kraj	73
CZ 063 Kraj Vysočina	73
CZ 064 Jihomoravský kraj	74
CZ 071 Olomoucký kraj	74
CZ 072 Zlínský kraj	75
CZ 080 Moravskoslezský kraj	75
Česká republika - přehled po krajích	76

Úvod

Katastr nemovitostí byl zřízen k 1. lednu 1993 zákonem č. 344/1992 Sb., o katastru nemovitostí České republiky (katastrální zákon), a navázal na dosavadní evidenci nemovitostí, která byla vedena na území České republiky od roku 1964. Od 1. ledna 2014 nabyl účinnosti nový katastrální zákon č. 256/2013 Sb., o katastru nemovitostí (katastrální zákon), kterým byly do katastru nemovitostí promítnuty rozsáhlé změny, které přinesl nový občanský zákoník.

Katastrální zákon reagoval na změnu definice nemovité věci opětovným přijetím zásady superficies solo cedit, podle které je stavba zpravidla součástí pozemku a nikoliv samostatná věc. Všechna věcná práva, práva zřízená jako věcná, nájem a pacht, jejich vznik, změna či zánik, se zapisují do katastru nemovitostí vkladem bez ohledu na to, zda má zápis konstitutivní charakter nebo zda tímto zápisem dochází pouze k veřejné publikaci zapisovaného práva. Záznamem se tak již zapisují pouze práva podle § 19 katastrálního zákona, tj. příslušnost nebo právo organizačních složek státu a státních organizací hospodařit s majetkem státu, svěření majetku hl. m. Prahy nebo statutárních měst městským částem nebo městským obvodům těchto měst a majetek územního samosprávného celku předaný organizační složce do správy nebo příspěvkové organizaci k hospodaření.

Správu katastru nemovitostí vykonává Český úřad zeměměřický a katastrální jako ústřední orgán státní správy a katastrální úřady jako územní orgány státní správy.

Katastr nemovitostí je zdrojem informací, které slouží k ochraně práv k nemovitostem, pro daňové a poplatkové účely, k ochraně životního prostředí, zemědělského půdního fondu, pozemků určených k plnění funkcí lesa, nerostného bohatství, k ochraně zájmů státní památkové péče, pro rozvoj území, k oceňování nemovitostí, pro účely vědecké, hospodářské a statistické a dále pro tvorbu dalších informačních systémů sloužících k těmto účelům. Katastr nemovitostí poskytuje i základní údaje o územním členění státu, zejména výměry územních správních jednotek (obcí, okresů, krajů) a údaje o rozčlenění půdního fondu v těchto jednotkách.

Rozčlenění půdního fondu se provádí podle jednotlivých druhů pozemků (orná půda, chmelnice, vinice, zahrada, ovocný sad, trvalý travní porost, lesní pozemek, vodní plocha, zastavěná plocha a nádvoří, ostatní plocha).

Český úřad zeměměřický a katastrální provedl k 31. prosinci 2015 sumarizaci úhrnných hodnot druhů pozemků podle údajů katastru nemovitostí. Výsledky této sumarizace za jednotlivé okresy a kraje jsou uvedeny v této publikaci.

Publikované údaje jsou uspořádány do 2 skupin označených římskými číslicemi I a II.

Skupina I. – se sestává ze 2 částí: první obsahuje tabulky a grafy, které vyjadřují stav a vývoj půdního fondu podle údajů katastru nemovitostí k 31. prosinci 2015. Meziroční změny v celkových výměrách vyplývají z postupného zavádění obnoveného katastrálního operátu do katastru nemovitostí. Údaje o počtu obyvatel byly převzaty z údajů Českého statistického úřadu (počty obyvatel v okresech ČR k 31. 12. 2014). Druhá část obsahuje úhrnné hodnoty druhů pozemků podle stavu k 31. prosinci 2015 a jejich podrobnější členění podle způsobu využití. Druhy pozemků, jejich charakteristiky a způsoby využití pozemku jsou uvedeny v bodech 1 a 2 přílohy k vyhlášce č. 357/2013 Sb., o katastru nemovitostí (katastrální vyhláška), kterou se provádí zákon č. 256/2013 Sb., o katastru nemovitostí (katastrální zákon).

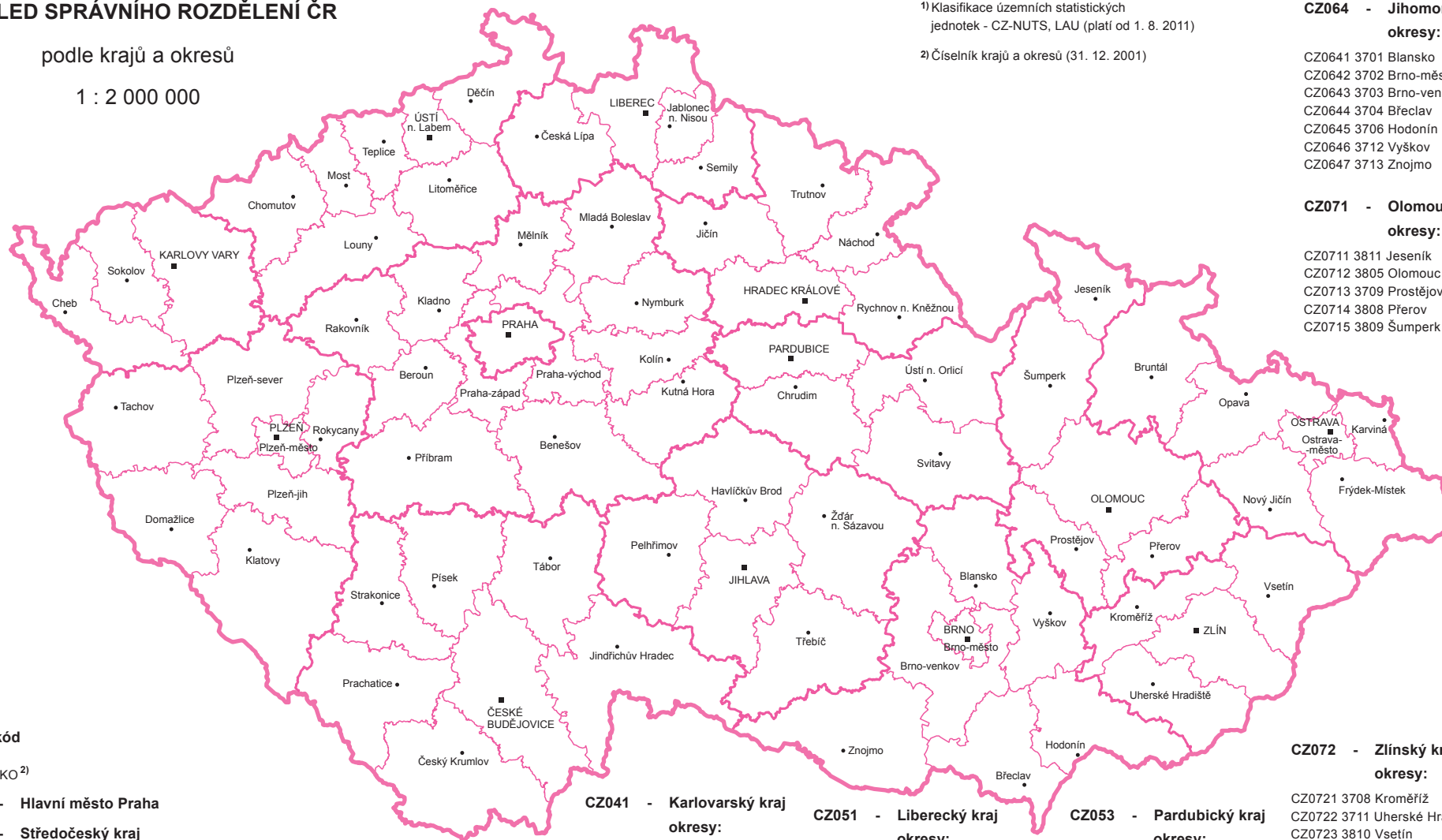
Skupina II. – obsahuje počty objektů evidovaných v katastru nemovitostí k 31. prosinci 2015, tj. obcí, částí obcí, katastrálních území, parcel katastru nemovitostí (KN), parcel ve zjednodušené evidenci (ZE), budov s čísly popisnými, s čísly evidenčními a bez čísel, tj. budov, které jsou nemovitostí, i budov, které jsou součástí pozemků nebo práv stavby a údaje o nich jsou vedeny v údajích o pozemcích nebo v údajích o právech stavby, vodních děl, tj. vodních děl, která jsou nemovitostí, i vodních děl, která jsou součástí pozemků nebo práv stavby, jednotek, práv stavby, vlastníků a listů vlastnictví.

Upozornění: drobné nesoulady na posledních místech čísel, která znamenají výměru v hektarech, jsou způsobeny zaokrouhlováním.

PŘEHLED SPRÁVNÍHO ROZDĚLENÍ ČR

podle krajů a okresů

1 : 2 000 000



Číselný kód
NUTS¹⁾
LAU ČKO²⁾

CZ010 - Hlavní město Praha

CZ020 - Středočeský kraj
okresy:

- CZ0201 3201 Benešov
- CZ0202 3202 Beroun
- CZ0203 3203 Kladno
- CZ0204 3204 Kolín
- CZ0205 3205 Kutná Hora
- CZ0206 3206 Mělník
- CZ0207 3207 Mladá Boleslav
- CZ0208 3208 Nymburk
- CZ0209 3209 Praha-východ
- CZ020A 3210 Praha-západ
- CZ020B 3211 Píbram
- CZ020C 3212 Rakovník

CZ031 - Jihočeský kraj
okresy:

- CZ0311 3301 České Budějovice
- CZ0312 3302 Český Krumlov
- CZ0313 3303 Jindřichův Hradec
- CZ0314 3305 Písek
- CZ0315 3306 Prachatice
- CZ0316 3307 Strakonice
- CZ0317 3308 Tábor

CZ032 - Plzeňský kraj
okresy:

- CZ0321 3401 Domažlice
- CZ0322 3404 Klatovy
- CZ0323 3405 Plzeň-město
- CZ0324 3406 Plzeň-jih
- CZ0325 3407 Plzeň-sever
- CZ0326 3408 Rokycany
- CZ0327 3410 Tachov

CZ041 - Karlovarský kraj
okresy:

- CZ0411 3402 Cheb
- CZ0412 3403 Karlovy Vary
- CZ0413 3409 Sokolov

CZ042 - Ústecký kraj
okresy:

- CZ0421 3502 Děčín
- CZ0422 3503 Chomutov
- CZ0423 3506 Litoměřice
- CZ0424 3507 Louny
- CZ0425 3508 Most
- CZ0426 3509 Teplice
- CZ0427 3510 Ústí nad Labem

CZ051 - Liberecký kraj
okresy:

- CZ0511 3501 Česká Lípa
- CZ0512 3504 Jablonec nad Nisou
- CZ0513 3505 Liberec
- CZ0514 3608 Semily

CZ052 - Královéhradecký kraj
okresy:

- CZ0521 3602 Hradec Králové
- CZ0522 3604 Jičín
- CZ0523 3605 Náchod
- CZ0524 3607 Rychnov nad Kněžnou
- CZ0525 3610 Trutnov

CZ053 - Pardubický kraj
okresy:

- CZ0531 3603 Chrudim
- CZ0532 3606 Pardubice
- CZ0533 3609 Svitavy
- CZ0534 3611 Ústí nad Orlicí

CZ063 - Kraj Vysočina
okresy:

- CZ0631 3601 Havlíčkův Brod
- CZ0632 3707 Jihlava
- CZ0633 3304 Pelhřimov
- CZ0634 3710 Třebíč
- CZ0635 3714 Žďár nad Sázavou

CZ064 - Jihomoravský kraj
okresy:

- CZ0641 3701 Blansko
- CZ0642 3702 Brno-město
- CZ0643 3703 Brno-venkov
- CZ0644 3704 Břeclav
- CZ0645 3706 Hodonín
- CZ0646 3712 Vyškov
- CZ0647 3713 Znojmo

CZ071 - Olomoucký kraj
okresy:

- CZ0711 3811 Jeseník
- CZ0712 3805 Olomouc
- CZ0713 3709 Prostějov
- CZ0714 3808 Přerov
- CZ0715 3809 Šumperk

CZ072 - Zlínský kraj
okresy:

- CZ0721 3708 Kroměříž
- CZ0722 3711 Uherské Hradiště
- CZ0723 3810 Vsetín
- CZ0724 3705 Zlín

CZ080 - Moravskoslezský kraj
okresy:

- CZ0801 3801 Bruntál
- CZ0802 3802 Frydek-Místek
- CZ0803 3803 Karviná
- CZ0804 3804 Nový Jičín
- CZ0805 3806 Opava
- CZ0806 3807 Ostrava-město

PŘEHLED OBCÍ S ROZŠÍŘENOU PŮSOBNOSTÍ

podle krajů: Hlavní město Praha, Středočeský kraj

1 : 1 000 000

CZ010 - Hlavní město Praha

CZ020 - Středočeský kraj

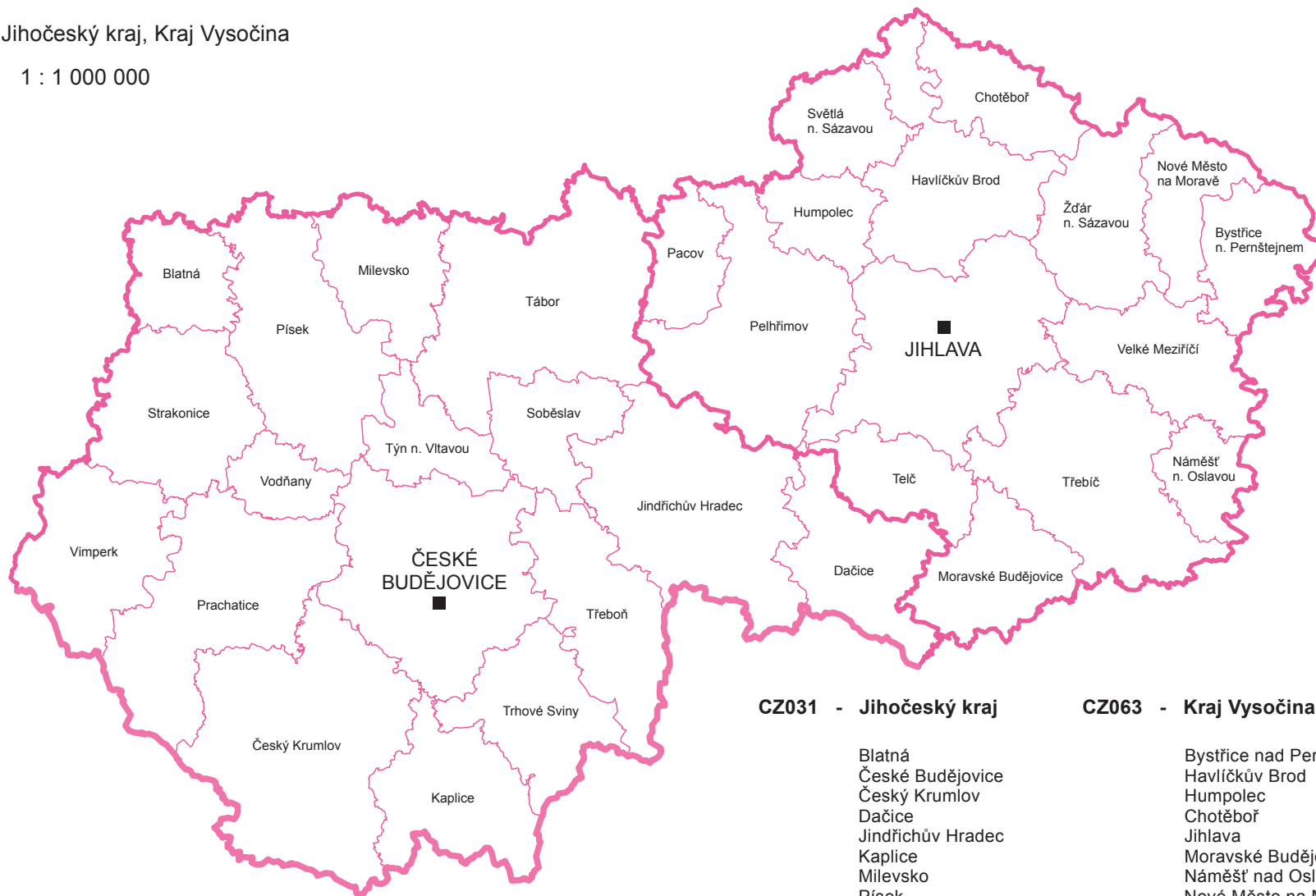
Benešov
Beroun
Brandýs nad Labem-Stará Boleslav
Čáslav
Černošice
Český Brod
Dobříš
Hořovice
Kladno
Kolín
Kralupy nad Vltavou
Kutná Hora
Lysá nad Labem
Mělník
Mladá Boleslav
Mnichovo Hradiště
Neratovice
Nymburk
Poděbrady
Příbram
Rakovník
Říčany
Sedlčany
Slaný
Vlašim
Votice



PŘEHLED OBCÍ S ROZŠÍŘENOU PŮSOBNOSTÍ

podle krajů: Jihočeský kraj, Kraj Vysočina

1 : 1 000 000



CZ031 - Jihočeský kraj

Blatná
České Budějovice
Český Krumlov
Dačice
Jindřichův Hradec
Kaplice
Milevsko
Písek
Prachatice
Soběslav
Strakonice
Tábor
Trhové Sviny
Třeboň
Týn nad Vltavou
Vimperk
Vodňany

CZ063 - Kraj Vysočina

Bystrice nad Pernštejnem
Havlíčkův Brod
Humpolec
Chotěboř
Jihlava
Moravské Budějovice
Náměšť nad Oslavou
Nové Město na Moravě
Pacov
Pelhřimov
Světlá nad Sázavou
Telč
Třebíč
Velké Meziříčí
Žďár nad Sázavou

PŘEHLED OBCÍ S ROZŠÍŘENOU PŮSOBNOSTÍ

podle krajů: Plzeňský kraj, Karlovarský kraj

1 : 1 000 000



CZ032 - Plzeňský kraj

Blovice
Domažlice
Horažďovice
Horšovský Týn
Klatovy
Kralovice
Nepomuk
Nýřany
Plzeň
Přeštice
Rokycany
Stod
Stříbro
Sušice
Tachov

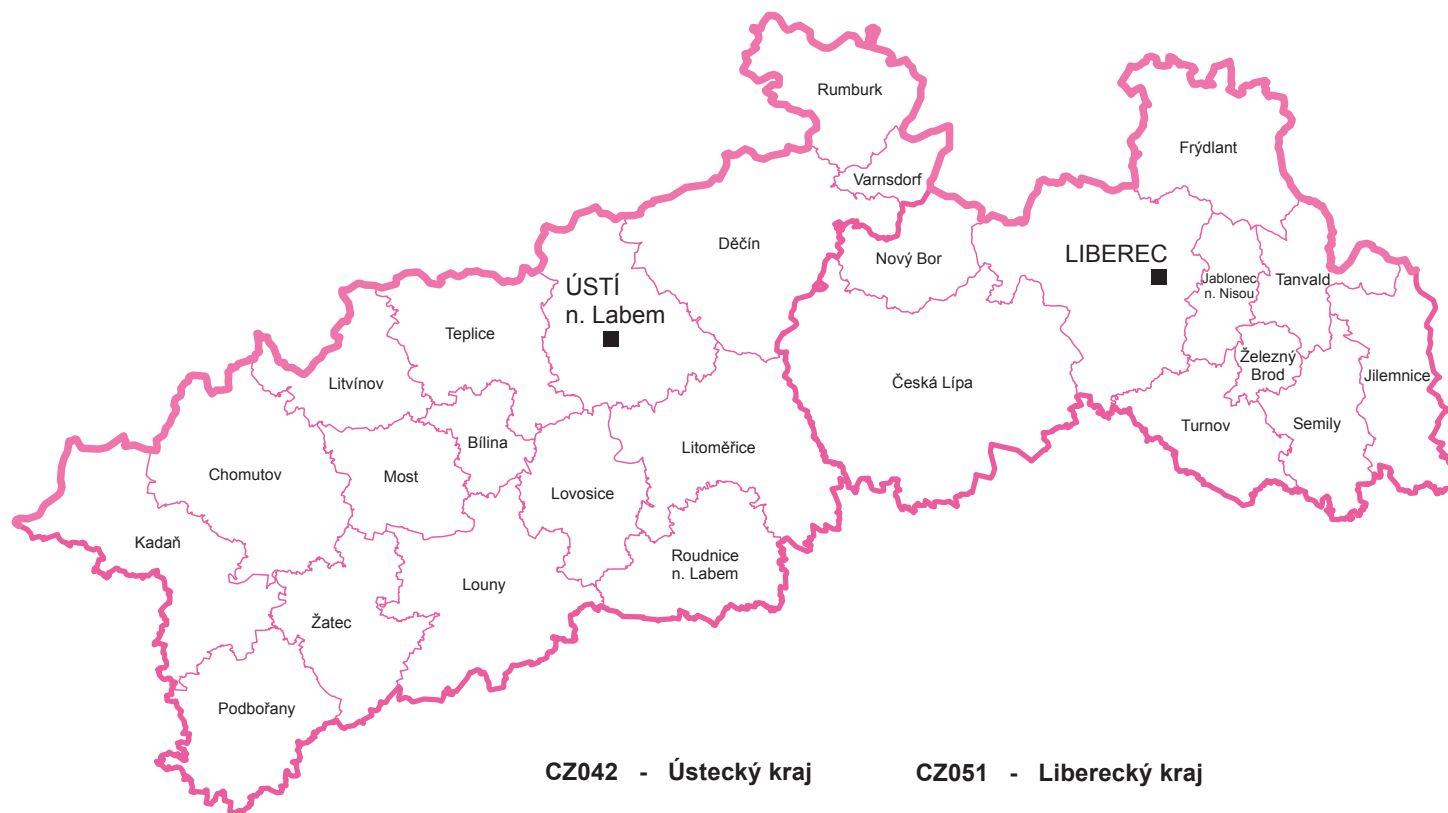
CZ041 - Karlovarský kraj

Aš
Cheb
Karlovy Vary
Kraslice
Mariánské Lázně
Ostrov
Sokolov

PŘEHLED OBCÍ S ROZŠÍŘENOU PŮSOBNOSTÍ

podle krajů: Ústecký kraj, Liberecký kraj

1 : 1 000 000



CZ042 - Ústecký kraj

Bílina
Děčín
Chomutov
Kadaň
Litoměřice
Litvínov
Louny
Lovosice
Most
Podbořany
Roudnice nad Labem
Rumburk
Teplice
Ústí nad Labem
Varnsdorf
Žatec

CZ051 - Liberecký kraj

Česká Lípa
Frýdlant
Jablonec nad Nisou
Jilemnice
Liberec
Nový Bor
Semily
Tanvald
Turnov
Železný Brod

PŘEHLED OBCÍ S ROZŠÍŘENOU PŮSOBNOSTÍ

podle krajů: Královéhradecký kraj, Pardubický kraj

1 : 1 000 000



CZ052 - Královéhradecký kraj

Broumov
Dobruška
Dvůr Králové nad Labem
Hořice
Hradec Králové
Jaroměř
Jičín
Kostelec nad Orlicí
Náchod
Nová Paka
Nové Město nad Metují
Nový Bydžov
Rychnov nad Kněžnou
Trutnov
Vrchlabí

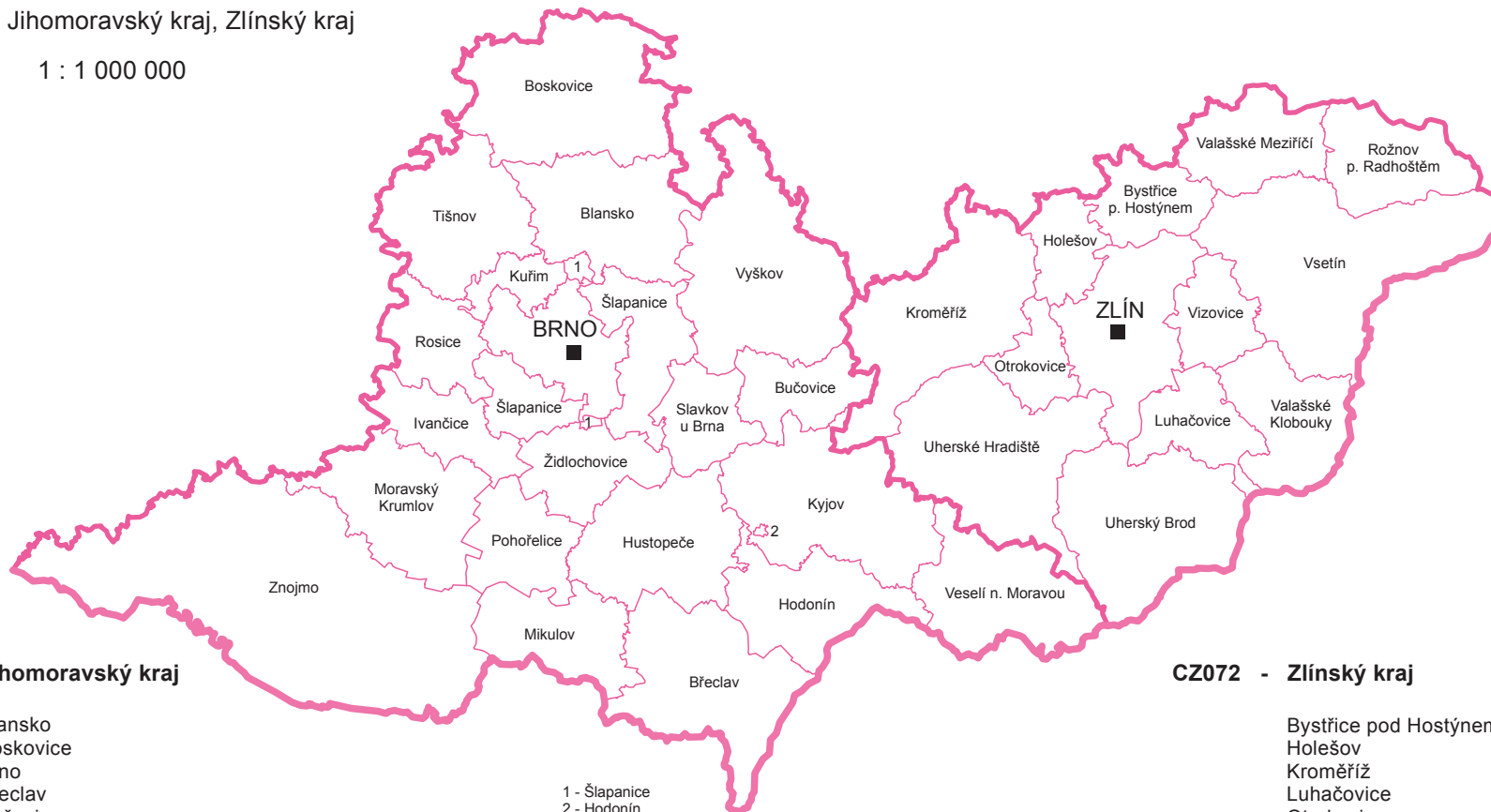
CZ053 - Pardubický kraj

Česká Třebová
Hlinsko
Holice
Chrudim
Králíky
Lanškroun
Litomyšl
Moravská Třebová
Pardubice
Polička
Přelouč
Svitavy
Ústí nad Orlicí
Vysoké Mýto
Žamberk

PŘEHLED OBCÍ S ROZŠÍŘENOU PŮSOBNOSTÍ

podle krajů: Jihomoravský kraj, Zlínský kraj

1 : 1 000 000



CZ064 - Jihomoravský kraj

- Blansko
- Boskovice
- Brno
- Břeclav
- Bučovice
- Hodonín
- Hustopeče
- Ivančice
- Kuřim
- Kyjov
- Mikulov
- Moravský Krumlov
- Pohořelice
- Rosice
- Slavkov u Brna
- Šlapanice
- Tišnov
- Veselí nad Moravou
- Vyškov
- Znojmo
- Židlochovice

1 - Šlapanice
2 - Hodonín

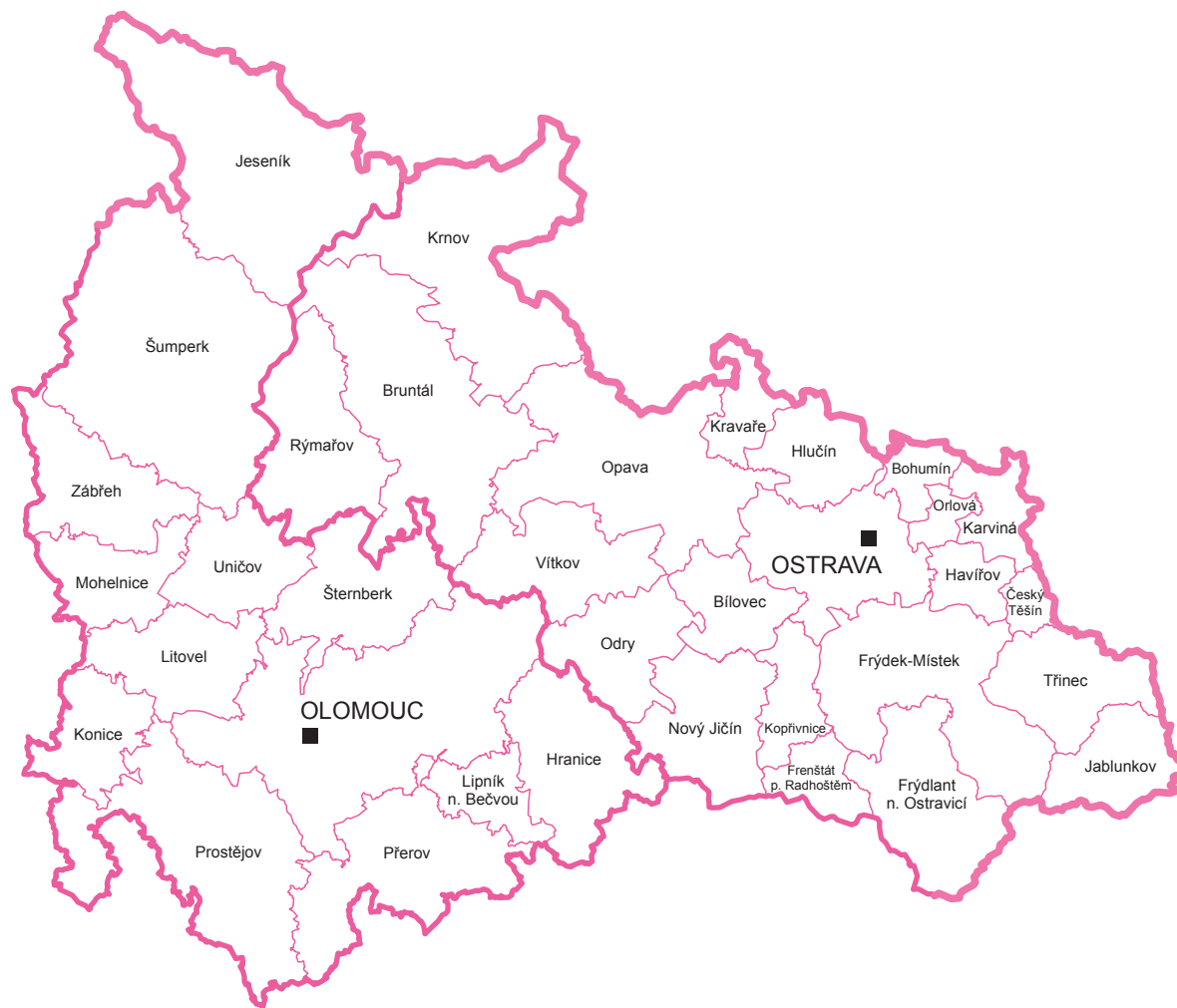
CZ072 - Zlínský kraj

- Bystřice pod Hostýnem
- Holešov
- Kroměříž
- Luhačovice
- Otrokovice
- Rožnov pod Radhoštěm
- Uherské Hradiště
- Uherský Brod
- Valašské Klobouky
- Valašské Meziříčí
- Vizovice
- Vsetín
- Zlín

PŘEHLED OBCÍ S ROZŠÍŘENOU PŮSOBNOSTÍ

podle krajů: Olomoucký kraj, Moravskoslezský kraj

1 : 1 000 000



CZ071 - Olomoucký kraj

Hranice
Jeseník
Konice
Lipník nad Bečvou
Litovel
Mohelnice
Olomouc
Prostějov
Přerov
Šternberk
Šumperk
Uničov
Zábřeh

CZ080 - Moravskoslezský kraj

Bílovec
Bohumín
Bruntál
Český Těšín
Frenštát pod Radhoštěm
Frýdek-Místek
Frýdlant nad Ostravicí
Havířov
Hlučín
Jablunkov
Karviná
Kopřivnice
Kravaře
Krnov
Nový Jičín
Odry
Opava
Orlová
Ostrava
Rýmařov
Třinec
Vítkov

I.

Souhrnné přehledy o půdním fondu z údajů katastru nemovitostí

1. Stav a vývoj půdního fondu

a. Změny jednotlivých druhů pozemků v roce 2015 za ČR (v hektarech)

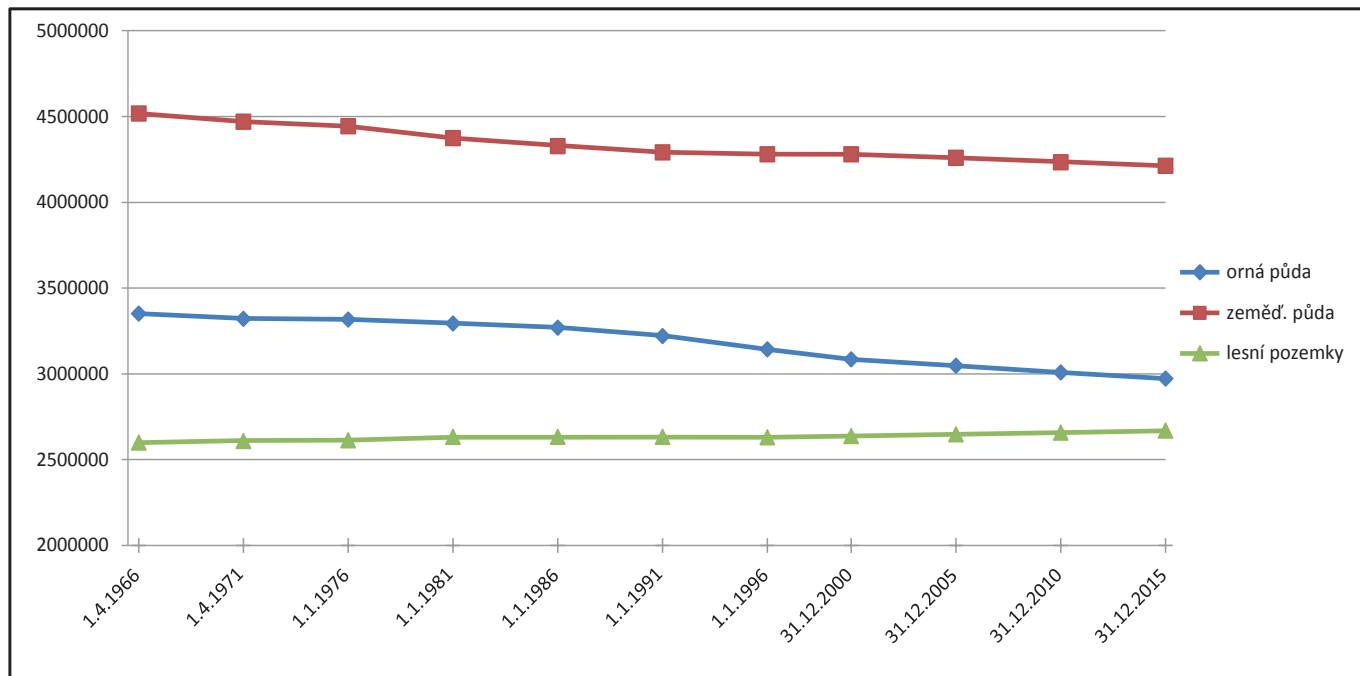
Druh pozemku	Údaje k 31. 12. 2014					Údaje k 31. 12. 2015					Rozdíl	
	Výměra		Parcely		Průměr. parcela	Výměra		Parcely		Průměr. parcela	Výměra	Parcely
	ha	v %	počet	v %	ha	ha	v %	počet	v %	ha	ha	počet
orná půda	2978989	37,77	4615863	21,36	0,65	2971957	37,68	4855280	21,95	0,61	-7032	239417
chmelnice	10276	0,13	23417	0,11	0,44	10149	0,13	24775	0,11	0,41	-127	1358
vinice	19611	0,25	91395	0,42	0,21	19811	0,25	93723	0,42	0,21	200	2328
zahrada	163601	2,70	2608836	12,70	0,06	163785	2,80	2620277	11,84	0,06	184	11441
ovocný sad	45920	0,58	98255	0,45	0,47	45613	0,58	101593	0,46	0,45	-307	3338
trvalý travní porost	997225	12,64	2723215	12,60	0,37	1000620	12,69	2808998	12,70	0,36	3395	85783
zemědělská půda	4215621	53,45	10160981	47,02	0,41	4211935	53,40	10504646	47,48	0,40	-3686	343665
lesní pozemek	2666376	33,81	1509686	6,99	1,77	2668392	33,83	1539443	6,96	1,73	2016	29757
vodní plocha	164835	2,90	620120	2,87	0,27	165485	2,10	643508	2,91	0,26	650	23388
zastavěná plocha a nádvoří	132192	1,68	4267378	19,75	0,03	132119	1,68	4274447	19,32	0,03	-73	7069
ostatní plocha	707755	8,97	5051054	23,37	0,14	709042	8,99	5161284	23,33	0,14	1287	110230
nezemědělská půda	3671158	46,55	11448238	52,98	0,32	3675038	46,60	11618682	52,52	0,32	3880	170444
celkem	7886779	100,00	21609219	100,00	0,36	7886973	100,00	22123328	100,00	0,36	194	514109

Poznámka:

Rozdíl v celkové výměře je způsoben obnovou katastrálního operátu v jiné souřadnicové soustavě.

b. Vývoj jednotlivých druhů pozemků zemědělské půdy a lesních pozemků od roku 1966 (v hektarech)

Stav ke dni	Druh pozemku								
	orná půda	chmelnice	vinice	zahrada	ovocný sad	louka	pastvina	zeměd. půda	lesní pozemek
						trvalý travní porost			
1. 4. 1966	3351570	9427	7984	146960	48092	658306	291794	4514133	2599628
1. 4. 1971	3320179	8991	9725	147354	54101	640770	288643	4469763	2608445
1. 1. 1976	3316341	10162	12409	148785	54428	615281	286106	4443512	2612461
1. 1. 1981	3293392	10612	15008	150969	53539	577572	273230	4374322	2623807
1. 1. 1986	3268974	11213	16226	155284	52663	566736	256351	4327447	2626059
1. 1. 1991	3219030	11315	15821	157747	51079	576506	255989	4287487	2629483
1. 1. 1996	3142642	11427	15633	158697	50091	629691	271642	4279823	2630129
31. 12. 2000	3082383	11232	15574	160609	49008	961070		4279876	2637289
31. 12. 2005	3047249	10967	18670	161811	46994	973789		4259480	2647416
31. 12. 2010	3008090	10552	19434	163010	46556	985859		4233501	2657376
31. 12. 2015	2971957	10149	19811	163785	45613	1000620		4211935	2668392



Graf vývoje orné půdy, zemědělské půdy a lesních pozemků (v hektarech)

c. Přírůstky a úbytky orné půdy a jejich přesun do jiných druhů pozemků za rok 2015 (v hektarech)

Přírůstky orné půdy

Kraj	Přírůstky orné půdy	chmelnice	vinice	zahrada	ovocný sad	trvalý travní porost	lesní pozemek	vodní plocha	zastav. plocha a nádvoří	ostatní plocha
Hlavní město Praha	1,18	0	0	-0,05	-0,02	-0,03	-0,02	0	-0,20	-0,71
Středočeský kraj	153,01	-2,89	0	-5,22	-39,67	-51,20	-8,95	-5,61	-5,37	-31,99
Jihočeský kraj	89,11	0	0	-1,74	-0,05	-68,29	-5,01	-3,01	-1,99	-8,63
Plzeňský kraj	137,42	0	0	-0,51	-0,81	-103,80	-4,40	-0,80	-4,33	-22,49
Karlovarský kraj	8,15	0	0	0	-0,04	-6,45	-0,57	-0,02	-0,70	-0,14
Ústecký kraj	339,24	-23,44	-5,13	-3,33	-5,07	-74,33	-0,97	-4,47	-4,08	-217,78
Liberecký kraj	3,33	0	0	-0,01	-0,01	-1,51	-0,16	-0,01	-0,56	-0,98
Královéhradecký kraj	52,80	0	0	-0,57	-1,83	-40,72	-4,16	-0,93	-2,24	-2,18
Pardubický kraj	73,89	0	0	-1,50	-0,63	-42,93	-2,37	-0,33	-2,66	-23,26
Kraj Vysočina	43,59	0	0	-2,28	-0,13	-21,71	-4,79	-1,89	-2,05	-9,70
Jihomoravský kraj	174,20	0	-10,18	-0,72	-105,77	-34,63	-4,03	-1,13	-5,16	-11,79
Olomoucký kraj	19,68	0	0	-0,13	-0,41	-7,95	-3,68	-0,86	-0,31	-5,88
Zlínský kraj	23,91	0	0	-1,04	-0,45	-12,59	-4,48	-0,87	-1,45	-2,54
Moravskoslezský kraj	12,29	0	0	-0,38	-0,02	-2,87	-1,45	-0,29	-5,88	-1,33
Česká republika	1131,81	-26,34	-15,31	-17,47	-154,92	-469,01	-45,03	-20,22	-37,00	-339,39

Úbytky orné půdy

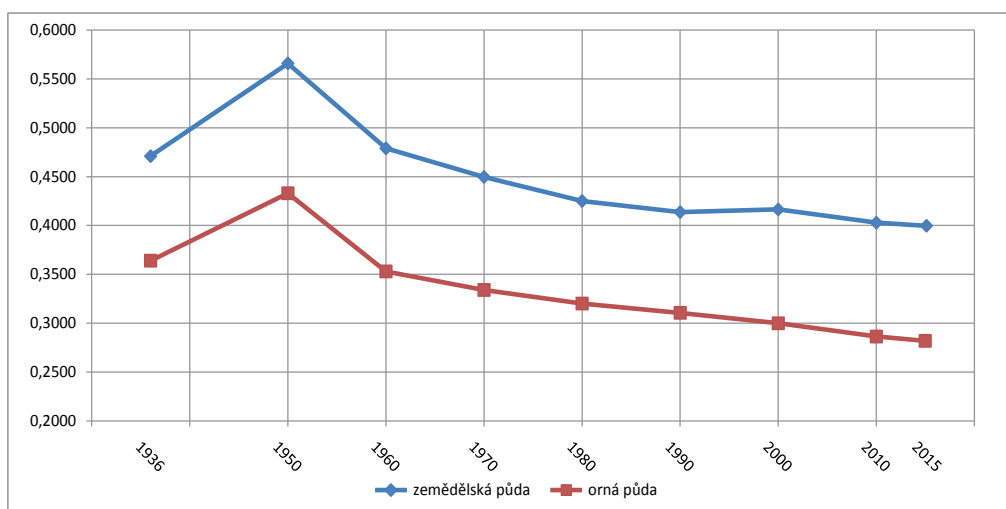
Kraj	Úbytky orné půdy	chmelnice	vinice	zahrada	ovocný sad	trvalý travní porost	lesní pozemek	vodní plocha	zastav. plocha a nádvoří	ostatní plocha
Hlavní město Praha	-32,26	0	0	3,90	0	3,87	7,95	0	4,84	11,64
Středočeský kraj	-792,35	2,43	0	66,06	11,23	170,96	65,31	108,15	51,32	309,23
Jihočeský kraj	-1581,14	0	0	9,02	5,40	1272,79	106,44	36,05	10,12	140,50
Plzeňský kraj	-821,84	0	0	11,62	1,58	473,89	54,82	33,39	14,00	232,40
Karlovarský kraj	-114,63	0	0	0,60	0	102,28	1,90	0,42	1,64	7,80
Ústecký kraj	-763,70	45,82	0,63	2,75	3,62	419,80	53,23	11,11	6,56	220,05
Liberecký kraj	-552,05	0	0	8,52	1,06	395,28	58,68	10,49	2,18	75,79
Královéhradecký kraj	-495,86	0	0	7,68	4,24	337,05	54,90	18,92	5,43	67,51
Pardubický kraj	-517,31	0	0	10,88	2,94	294,83	62,97	20,57	7,66	117,33
Kraj Vysočina	-213,08	0	0	12,65	1,45	75,24	16,67	15,20	14,44	76,91
Jihomoravský kraj	-917,42	0,14	197,00	25,51	28,35	122,27	98,29	111,07	20,86	312,79
Olomoucký kraj	-411,34	0,15	0	8,78	10,46	90,86	18,45	15,52	7,03	259,98
Zlínský kraj	-536,35	0	0	29,24	3,97	271,89	70,17	11,34	11,44	138,23
Moravskoslezský kraj	-414,91	0	3,91	21,24	3,28	177,62	9,99	13,11	6,81	178,75
Česká republika	-8164,23	48,54	201,54	218,46	77,57	4208,63	679,76	405,35	164,33	2148,91

d. Výměra zemědělské a orné půdy v ČR na 1 obyvatele k 31. 12. 2015

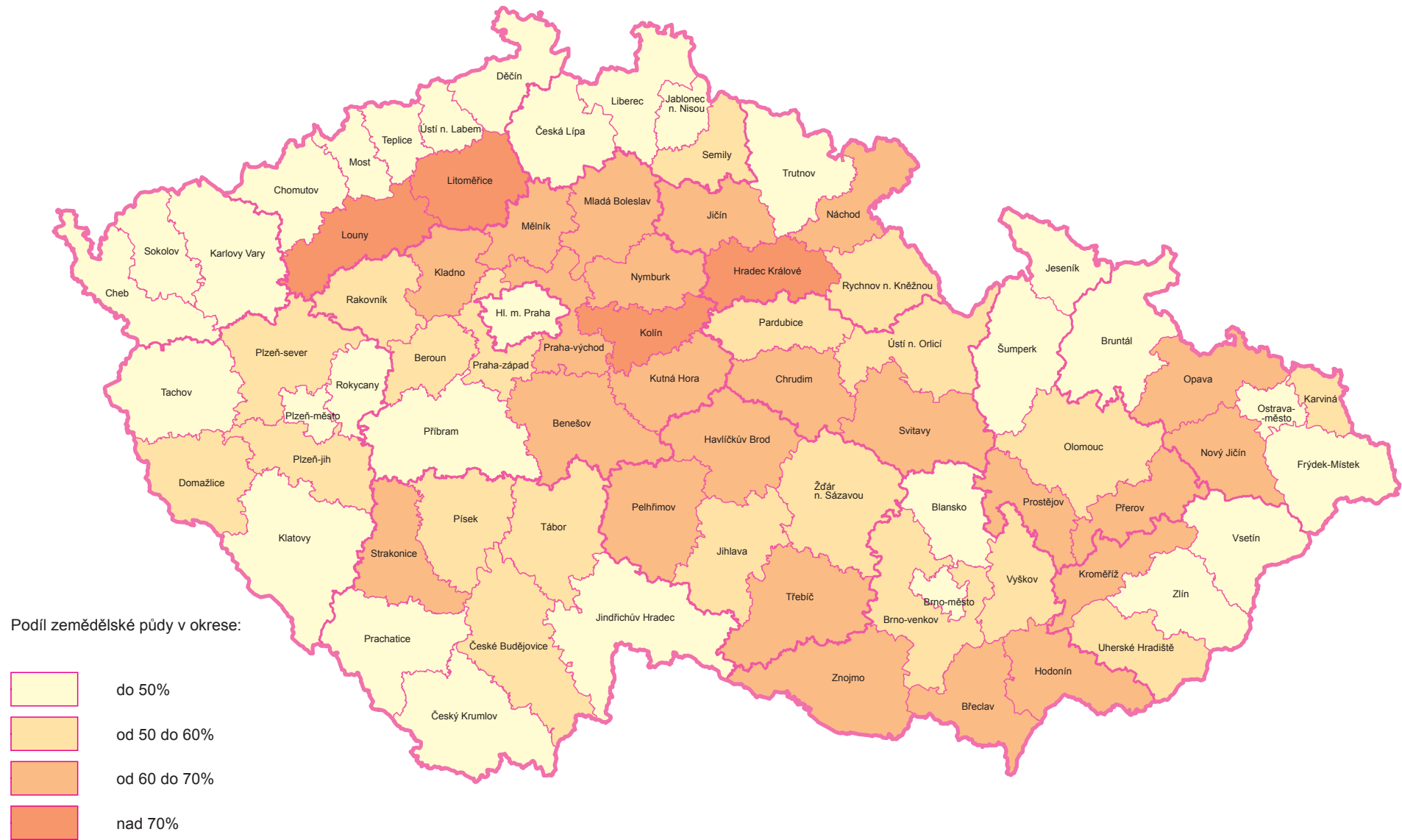
Kraj	Výměra na 1 obyvatele		Počet obyvatel
	zemědělské půdy (ha)	orné půdy (ha)	
CZ010 Hlavní město Praha	0,0158	0,0114	1 259 079
CZ020 Středočeský	0,5021	0,4156	1 315 299
CZ031 Jihočeský	0,7679	0,4842	637 300
CZ032 Plzeňský	0,6568	0,4422	575 123
CZ041 Karlovarský	0,4142	0,1797	299 293
CZ042 Ústecký	0,3341	0,2195	823 972
CZ051 Liberecký	0,3179	0,1462	438 851
CZ052 Královéhradecký	0,5024	0,3447	551 590
CZ053 Pardubický	0,5240	0,3794	516 372
CZ063 Vysočina	0,8016	0,6192	509 895
CZ064 Jihomoravský	0,3620	0,2996	1 172 853
CZ071 Olomoucký	0,4376	0,3234	635 711
CZ072 Zlínský	0,3293	0,2071	585 261
CZ080 Moravskoslezský	0,2249	0,1390	1 217 676
ČR	0,3997	0,2820	10 538 275

e. Vývoj podílu zemědělské a orné půdy v ČR na 1 obyvatele v letech 1936 - 2015

Rok	Výměra na 1 obyvatele	
	zeměd. půdy (ha)	orné půdy (ha)
1936	0,4710	0,3640
1950	0,5660	0,4330
1960	0,4790	0,3530
1970	0,4497	0,3340
1980	0,4251	0,3201
1990	0,4137	0,3106
2000	0,4164	0,2999
2010	0,4029	0,2863
2015	0,3997	0,2820



f. Podíl zemědělské půdy v procentech v jednotlivých okresech ČR v roce 2015



g. Podíl lesních pozemků v procentech v jednotlivých okresech ČR v roce 2015



I.

**Souhrnné přehledy o půdním fondu
z údajů katastru nemovitostí**

2. Úhrnné hodnoty druhů pozemků

a. Úhrnné hodnoty druhů pozemků v členění po obcích s rozšířenou působností k 31. 12. 2015

ÚHRNNÉ HODNOTY DRUHŮ POZEMKŮ V ČLENĚNÍ PO OBCÍCH S ROZŠÍŘENOU PŮSOBNOSTÍ K 31. 12. 2015 (V HEKTARECH)

KRAJ: HLAVNÍ MĚSTO PRAHA

Obec s rozšířenou působností	orná půda	chmelnice	vinice	zahrada	ovocný sad	trvalý travní porost	zeměd. půda	lesní pozemek	vodní plocha	zastav. plocha a nádvoří	ostatní plocha	Celková výměra
Hlavní město Praha	14405	0	10	3953	607	872	19847	5173	1088	5003	18505	49616
Celkem za kraj	14405	0	10	3953	607	872	19847	5173	1088	5003	18505	49616
Počet parcel	29866	0	21	73831	1498	5282	110498	4306	4006	159875	144833	423518

ÚHRNNÉ HODNOTY DRUHŮ POZEMKŮ V ČLENĚNÍ PO OBCÍCH S ROZŠÍŘENOU PŮSOBNOSTÍ K 31. 12. 2015 (V HEKTARECH)

KRAJ: STŘEDOČESKÝ

Obec s rozšířenou působností	orná půda	chmelnice	vinice	zahrada	ovocný sad	trvalý travní porost	zeměd. půda	lesní pozemek	vodní plocha	zastav. plocha a nádvoří	ostatní plocha	Celková výměra
Benešov	30425	0	0	1819	211	7813	40269	20903	1408	1073	5349	69000
Beroun	14467	0	16	1211	316	3882	19892	16293	565	819	3999	41568
Brandýs nad Labem-Stará Boleslav	24441	0	11	1658	245	680	27036	4698	752	1203	4126	37815
Čáslav	17534	23	13	600	956	868	19995	4269	360	594	2215	27433
Černošice	26900	0	2	3356	715	2633	33605	16001	1141	1537	5746	58030
Český Brod	13082	0	0	390	965	330	14766	1575	197	387	1523	18448
Dobříš	9719	0	0	590	54	2979	13342	15481	838	360	1834	31855
Hořovice	10917	0	1	643	142	3004	14707	7331	328	521	1730	24618
Kladno	15980	0	0	1091	314	1086	18470	10948	367	1153	4152	35090
Kolín	37921	0	0	1360	1571	1712	42564	7941	1541	1461	4915	58422
Kralupy nad Vltavou	8390	168	0	361	199	359	9477	725	338	458	2122	13120
Kutná Hora	32380	0	6	1318	682	5291	39677	17559	1353	1182	4518	64289
Lysá nad Labem	6286	0	0	242	56	386	6970	2451	257	299	2133	12110
Mělník	25068	108	245	907	612	1368	28309	11571	672	937	4191	45680
Mladá Boleslav	45769	0	1	1655	587	3117	51130	20442	1024	1690	6751	81037
Mnichovo Hradiště	9819	0	0	469	537	2061	12886	6210	427	353	1374	21250
Neratovice	7589	0	0	361	61	343	8353	887	446	372	1258	11316
Nymburk	22747	0	0	811	493	939	24991	6460	722	878	2504	35554
Poděbrady	23154	0	2	631	185	948	24920	5917	843	713	2469	34863
Příbram	24611	0	0	1429	148	8592	34779	46259	1996	1048	8448	92532
Rakovník	39709	2393	0	1203	332	3771	47408	33852	1238	1285	5850	89633
Říčany	15479	0	0	2473	343	2657	20952	12322	459	971	3021	37724
Sedlčany	18208	0	0	748	120	7309	26386	12660	1556	556	3711	44869
Slaný	26887	339	30	577	877	572	29281	3620	360	734	2882	36877
Vlašim	24358	0	0	776	122	4941	30197	14255	1392	666	3086	49596
Votice	14850	0	0	507	164	4501	20021	6195	534	372	1762	28884
Celkem za kraj	546691	3032	328	27184	11008	72141	660383	306825	21114	21624	91668	1101613
Počet parcel	804576	8602	559	425410	23654	279261	1542062	173186	99667	678232	684967	3178114

ÚHRNNÉ HODNOTY DRUHŮ POZEMKŮ V ČLENĚNÍ PO OBCÍCH S ROZŠÍŘENOU PŮSOBNOSTÍ K 31. 12. 2015 (V HEKTARECH)

KRAJ: JIHOČESKÝ

Obec s rozšířenou působností	orná půda	chmelnice	vinice	zahrada	ovocný sad	trvalý travní porost	zeměd. půda	lesní pozemek	vodní plocha	zastav. plocha a nádvoří	ostatní plocha	Celková výměra
Blatná	12289	0	0	390	28	4126	16832	6942	1669	367	2045	27856
České Budějovice	35395	0	0	1943	40	11995	49372	26990	6065	1972	7977	92376
Český Krumlov	10549	0	0	680	112	25298	36639	54459	6348	574	15066	113086
Dačice	21992	0	0	496	29	5097	27614	15237	943	448	2955	47198
Jindřichův Hradec	27770	0	0	963	34	16253	45021	35610	5309	896	6522	93360
Kaplice	7962	0	0	269	34	11862	20126	23578	743	245	3778	48470
Milevsko	16349	0	0	543	42	5783	22717	11764	1366	488	2191	38525
Písek	30500	0	0	1047	108	7997	39653	25483	3292	1047	4704	74180
Prachatice	13229	0	0	650	930	18794	33603	40108	1440	539	8261	83951
Soběslav	14007	0	0	580	11	4343	18940	8271	2362	439	2381	32393
Strakonice	25391	0	0	1079	110	11500	38080	12328	1528	853	4620	57410
Tábor	43850	0	0	1885	31	13087	58854	30708	2171	1416	7076	100224
Trhové Sviny	13349	0	0	511	18	7286	21164	18698	2355	357	2667	45242
Třeboň	11189	0	0	475	7	5934	17606	25063	7007	504	3652	53831
Týn nad Vltavou	12607	0	0	403	38	2900	15948	7383	645	338	1927	26240
Vimperk	4400	0	0	339	16	11050	15805	32076	293	285	5076	53535
Vodňany	7724	0	0	243	655	2771	11393	4154	787	270	1316	17920
Celkem za kraj	308550	0	0	12498	2244	166075	489367	378852	44324	11040	82215	1005798
Počet parcel	449416	0	0	191136	2948	356444	999944	216515	104299	335379	538884	2195021

ÚHRNNÉ HODNOTY DRUHŮ POZEMKŮ V ČLENĚNÍ PO OBCÍCH S ROZŠÍŘENOU PŮSOBNOSTÍ K 31. 12. 2015 (V HEKTARECH)

KRAJ: PLZEŇSKÝ

Obec s rozšířenou působností	orná půda	chmelnice	vinice	zahrada	ovocný sad	trvalý travní porost	zeměd. půda	lesní pozemek	vodní plocha	zastav. plocha a nádvoří	ostatní plocha	Celková výměra
Blovice	8516	0	0	473	132	3778	12899	7317	290	314	1432	22252
Domažlice	22130	0	0	860	103	14869	37962	31875	874	787	4821	76319
Horažďovice	11884	0	0	401	70	4435	16790	5635	872	338	2241	25876
Horšovský Týn	14769	0	0	365	28	3382	18544	7633	405	363	1930	28876
Klatovy	26096	0	0	1455	272	18113	45936	35691	1231	1096	6662	90617
Kralovice	25104	0	0	730	55	5124	31014	29677	686	652	3892	65923
Nepomuk	11437	0	0	529	24	5990	17980	9957	563	380	1996	30876
Nýřany	27686	0	0	1194	235	4744	33859	22249	983	897	4762	62750
Plzeň	8901	0	0	1509	72	2005	12487	6551	614	1289	5201	26142
Přeštice	12449	0	0	649	135	2914	16147	8385	362	471	1758	27123
Rokycany	19637	0	0	1314	195	5479	26625	24974	852	902	4174	57526
Stod	12719	0	0	391	35	1959	15103	7832	393	390	2199	25917
Stříbro	16669	0	0	414	66	5262	22412	16740	630	392	2894	43068
Sušice	10837	0	0	718	145	15184	26885	42930	1297	586	6361	78058
Tachov	25463	0	0	600	216	16839	43118	43108	1981	665	5903	94775
Celkem za kraj	254298	0	0	11602	1784	110079	377762	300553	12032	9523	56227	756097
Počet parcel	390330	0	0	178393	4045	277942	850710	150291	63278	286922	432414	1783615

ÚHRNNÉ HODNOTY DRUHŮ POZEMKŮ V ČLENĚNÍ PO OBCÍCH S ROZŠÍŘENOU PŮSOBNOSTÍ K 31. 12. 2015 (V HEKTARECH)

KRAJ: KARLOVARSKÝ

Obec s rozšířenou působností	orná půda	chmelnice	vinice	zahrada	ovocný sad	trvalý travní porost	zeměd. půda	lesní pozemek	vodní plocha	zastav. plocha a nádvoří	ostatní plocha	Celková výměra
Aš	2217	0	0	217	9	3092	5534	7088	147	164	1442	14376
Cheb	18299	0	0	502	39	9539	28379	13484	2260	546	5012	49680
Karlovy Vary	21633	0	0	893	332	21590	44449	45777	1975	1014	26427	119642
Kraslice	429	0	0	183	0	5441	6053	18329	329	149	1599	26460
Mariánské Lázně	5530	0	0	275	4	10527	16336	20144	832	343	2887	40542
Ostrov	1971	0	0	293	193	6168	8625	19190	677	299	3020	31811
Sokolov	3692	0	0	634	31	10230	14588	20227	870	598	12637	48919
Celkem za kraj	53772	0	0	2997	608	66588	123964	144240	7089	3113	53024	331429
Počet parcel	25267	0	0	50460	847	71880	148454	33525	12237	119071	135079	448366

ÚHRNNÉ HODNOTY DRUHŮ POZEMKŮ V ČLENĚNÍ PO OBCÍCH S ROZŠÍŘENOU PŮSOBNOSTÍ K 31. 12. 2015 (V HEKTARECH)

KRAJ: ÚSTECKÝ

Obec s rozšířenou působností	orná půda	chmelnice	vinice	zahrada	ovocný sad	trvalý travní porost	zeměd. půda	lesní pozemek	vodní plocha	zastav. plocha a nádvoří	ostatní plocha	Celková výměra
Bílina	3016	0	0	148	94	1469	4727	2902	125	199	4406	12359
Děčín	6691	0	0	1298	305	12557	20851	28852	628	785	4253	55369
Chomutov	11027	0	12	449	402	5336	17225	19995	1579	696	9112	48607
Kadaň	11621	16	11	381	476	9160	21665	15827	1523	558	5342	44916
Litoměřice	23501	822	190	920	947	4903	31283	9607	992	937	4238	47058
Litvínov	707	0	0	308	85	1758	2858	14205	506	329	5700	23598
Louny	29909	1849	14	600	854	1826	35052	6077	725	810	4598	47263
Lovosice	15211	129	23	602	1134	1797	18895	4051	349	531	2332	26159
Most	8575	0	94	264	277	1295	10504	1889	477	495	9747	23112
Podbořany	17842	1247	0	279	200	2770	22338	7181	452	456	3334	33761
Roudnice nad Labem	21176	444	44	477	531	565	23238	3268	536	612	2366	30019
Rumburk	2610	0	0	666	6	8474	11756	12346	254	440	1822	26619
Teplice	5315	0	0	822	287	4994	11418	15178	709	836	6394	34534
Ústí nad Labem	4817	0	0	975	193	12170	18156	12956	1027	905	7430	40474
Varnsdorf	427	0	0	404	9	2912	3752	3918	148	258	808	8885
Žatec	18397	1557	0	343	109	1191	21597	4436	349	515	3840	30737
Celkem za kraj	180842	6063	389	8936	5909	73178	275317	162688	10380	9363	75722	533471
Počet parcel	204776	13782	723	160211	8913	160147	548552	68950	28921	322651	359177	1328251

ÚHRNNÉ HODNOTY DRUHŮ POZEMKŮ V ČLENĚNÍ PO OBCÍCH S ROZŠÍŘENOU PŮSOBNOSTÍ K 31. 12. 2015 (V HEKTARECH)

KRAJ: LIBERECKÝ

Obec s rozšířenou působností	orná půda	chmelnice	vinice	zahrada	ovocný sad	trvalý travní porost	zeměd'. půda	lesní pozemek	vodní plocha	zastav. plocha a nádvoří	ostatní plocha	Celková výměra
Česká Lípa	21003	27	0	993	240	12682	34945	40342	2379	1262	8282	87211
Frydlant	6084	0	0	623	14	8972	15693	16734	363	384	1755	34931
Jablonec nad Nisou	707	0	0	459	1	2963	4130	7800	311	417	1573	14231
Jilemnice	4797	0	0	426	34	8553	13810	11903	219	339	1587	27859
Liberec	11783	0	0	2048	86	12932	26850	24021	501	1292	5173	57838
Nový Bor	2550	0	0	544	58	4603	7754	10208	199	311	1616	20089
Semily	7196	0	0	593	81	6035	13905	6691	189	349	1873	23007
Tanvald	581	0	0	307	7	2817	3712	13741	232	254	1122	19061
Turnov	8594	0	0	1248	878	4660	15380	6484	344	508	1997	24713
Železný Brod	864	0	0	372	21	2082	3341	3083	75	131	776	7405
Celkem za kraj	64160	27	0	7612	1421	66300	139521	141007	4812	5249	25754	316343
Počet parcel	65190	11	0	110494	2206	208071	385972	84599	14241	197887	201842	884541

ÚHRNNÉ HODNOTY DRUHŮ POZEMKŮ V ČLENĚNÍ PO OBCÍCH S ROZŠÍŘENOU PŮSOBNOSTÍ K 31. 12. 2015 (V HEKTARECH)

KRAJ: KRÁLOVÉHRADECKÝ

Obec s rozšířenou působností	orná půda	chmelnice	vinice	zahrada	ovocný sad	trvalý travní porost	zeměd'. půda	lesní pozemek	vodní plocha	zastav. plocha a nádvoří	ostatní plocha	Celková výměra
Broumov	9866	0	0	324	22	4682	14894	9027	201	302	1520	25944
Dobruška	11711	0	0	622	28	4943	17305	8093	354	533	1624	27909
Dvůr Králové nad Labem	9538	0	0	979	200	3687	14405	8825	338	437	1780	25783
Hořice	10329	0	0	516	545	1898	13288	4031	256	424	1287	19285
Hradec Králové	38955	0	0	1954	700	4816	46426	11448	1442	1898	6528	67742
Jaroměř	8101	0	0	457	192	1908	10659	1491	266	364	1078	13858
Jičín	32784	0	0	1350	1199	6110	41444	12172	1062	1208	3794	59679
Kostelec nad Orlicí	6342	0	0	539	128	2961	9970	10003	450	441	1488	22352
Náchod	10656	0	0	1333	650	7606	20246	10969	908	862	2583	35568
Nová Paka	2806	0	0	327	111	2367	5611	3044	63	205	797	9720
Nové Město nad Metují	4873	0	0	275	126	1243	6518	1670	629	265	727	9809
Nový Bydžov	13372	0	1	476	85	2076	16010	3424	329	460	1200	21423
Rychnov nad Kněžnou	13256	0	0	1033	268	10540	25097	18988	472	709	2675	47941
Trutnov	12604	0	0	1054	18	10770	24446	29146	476	790	4684	59543
Vrchlabí	4942	0	0	393	22	5427	10783	15759	336	381	2084	29344
Celkem za kraj	190135	0	2	11631	4296	71036	277099	148091	7582	9279	33849	475899
Počet parcel	250111	0	9	162282	9373	213133	634908	78174	51527	259096	274945	1298650

ÚHRNNÉ HODNOTY DRUHŮ POZEMKŮ V ČLENĚNÍ PO OBCÍCH S ROZŠÍŘENOU PŮSOBNOSTÍ K 31. 12. 2015 (V HEKTARECH)

KRAJ: PARDUBICKÝ

Obec s rozšířenou působností	orná půda	chmelnice	vinice	zahrada	ovocný sad	trvalý travní porost	zeměd. půda	lesní pozemek	vodní plocha	zastav. plocha a nádvoří	ostatní plocha	Celková výměra
Česká Třebová	1964	0	0	365	10	956	3296	3635	47	159	834	7971
Hlinsko	7777	0	0	443	37	5010	13267	8872	437	312	1780	24668
Holice	8483	0	0	473	46	2298	11301	8512	317	333	902	21365
Chrudim	36748	0	0	1875	719	7743	47085	19743	1056	1412	5318	74613
Králíky	2907	0	0	137	8	4573	7625	7029	93	167	950	15864
Lanškroun	10634	0	0	659	34	4998	16325	8935	228	301	1727	27515
Litomyšl	18970	0	0	991	160	3104	23224	7876	181	423	2002	33706
Moravská Třebová	16901	0	0	734	220	4835	22691	15784	367	444	2439	41725
Pardubice	23199	0	0	1304	212	2367	27082	5434	1483	1507	5423	40929
Polička	10496	0	0	538	8	5117	16159	8830	217	299	1761	27267
Přelouč	10991	0	0	558	266	2194	14009	8270	707	485	2255	25726
Svitavy	15832	0	0	778	82	4241	20932	10957	357	430	2481	35157
Ústí nad Orlicí	6415	0	0	680	13	3910	11017	6317	151	281	1283	19051
Vysoké Mýto	15351	0	0	818	60	3581	19811	5494	506	518	1860	28188
Žamberk	9223	0	0	908	30	6581	16742	8844	350	384	1831	28151
Celkem za kraj	195891	0	0	11261	1905	61508	270566	134532	6498	7454	32846	451896
Počet parcel	256224	0	3	184564	4046	198134	642971	95109	38383	246463	279946	1302872

ÚHRNNÉ HODNOTY DRUHŮ POZEMKŮ V ČLENĚNÍ PO OBCÍCH S ROZŠÍŘENOU PŮSOBNOSTÍ K 31. 12. 2015 (V HEKTARECH)

KRAJ: VYSOČINA

Obec s rozšířenou působností	orná půda	chmelnice	vinice	zahrada	ovocný sad	trvalý travní porost	zeměd. půda	lesní pozemek	vodní plocha	zastav. plocha a nádvoří	ostatní plocha	Celková výměra
Bystřice nad Pernštejnem	12670	0	0	568	74	6304	19616	11776	556	470	2374	34791
Havlíčkův Brod	32252	0	0	1060	44	8487	41843	15438	893	907	4107	63188
Humpolec	9889	0	0	433	11	2756	13089	7243	638	329	1501	22800
Chotěboř	14388	0	0	598	98	5235	20319	9800	526	443	1813	32901
Jihlava	39974	0	0	1328	48	12676	54025	28686	1434	1268	6758	92171
Moravské Budějovice	25221	0	0	615	30	2206	28071	10100	508	511	2217	41408
Náměšť nad Oslavou	10028	0	0	323	28	1047	11426	7088	633	285	1695	21128
Nové Město na Moravě	10506	0	0	398	19	5280	16203	10649	323	309	1801	29284
Pacov	11313	0	0	316	12	2721	14362	7200	249	264	1385	23460
Pelhřimov	38388	0	0	1098	22	11469	50976	24692	1334	936	4801	82738
Světlá nad Sázavou	11813	0	0	536	13	3710	16072	10516	527	388	1514	29018
Telč	13314	0	0	388	18	3465	17185	9132	642	314	1865	29138
Třebíč	46316	0	6	1278	138	5954	53692	22409	1415	1161	5067	83745
Velké Meziříčí	22738	0	0	794	75	5269	28876	13557	1086	673	3152	47343
Žďár nad Sázavou	16904	0	0	494	7	5576	22982	19007	1343	549	2564	46445
Celkem za kraj	315715	0	6	10226	636	82155	408737	207295	12107	8805	42615	679559
Počet parcel	458173	0	8	176972	1933	302787	939873	179043	53855	271658	399672	1844101

ÚHRNNÉ HODNOTY DRUHŮ POZEMKŮ V ČLENĚNÍ PO OBCÍCH S ROZŠÍŘENOU PŮSOBNOSTÍ K 31. 12. 2015 (V HEKTARECH)

KRAJ: JIHMORAVSKÝ

Obec s rozšířenou působností	orná půda	chmelnice	vinice	zahrada	ovocný sad	trvalý travní porost	zeměd. půda	lesní pozemek	vodní plocha	zastav. plocha a nádvoří	ostatní plocha	Celková výměra
Blansko	10027	0	0	903	121	2341	13392	18414	263	567	2501	35138
Boskovice	19023	0	0	1347	521	6008	26898	19063	465	771	3908	51107
Brno	5131	0	18	2044	222	322	7737	6388	453	2090	6350	23018
Břeclav	19594	0	2942	756	971	1922	26185	10711	1986	1005	4000	43888
Bučovice	10879	0	5	397	80	279	11640	3736	147	285	1292	17100
Hodonín	13890	0	1477	584	507	807	17266	6801	979	776	2782	28604
Hustopeče	20438	0	3013	688	1521	1107	26768	3635	1247	675	3185	35510
Ivančice	7719	0	493	411	179	547	9348	5793	269	316	1524	17250
Kuřim	3377	0	0	330	47	154	3908	2734	68	239	755	7705
Kyjov	24170	0	1572	927	755	1235	28659	13423	481	1004	3452	47019
Mikulov	11258	0	3508	294	149	457	15665	3397	2257	415	2678	24412
Moravský Krumlov	23011	0	529	410	247	407	24604	6925	336	524	2390	34778
Pohořelice	13084	0	369	196	113	144	13907	1945	1700	282	1697	19531
Rosice	6840	0	0	438	68	614	7961	7860	100	326	1197	17444
Slavkov u Brna	10361	0	54	522	132	173	11242	2751	155	335	1288	15770
Šlapanice	14885	0	130	1205	408	736	17365	13089	249	799	2811	34314
Tišnov	11878	0	0	845	444	3089	16257	14834	291	470	2387	34240
Veselí nad Moravou	14913	0	883	736	314	6030	22876	7668	773	627	2334	34278
Vyškov	21834	0	2	1017	202	1299	24355	23488	452	768	5663	54726
Znojmo	75064	0	2555	1732	1190	2308	82849	28335	2701	1609	8750	124245
Židlochovice	14050	0	507	518	388	232	15694	1148	283	439	1867	19431
Celkem za kraj	351428	0	18057	16302	8578	30212	424577	202137	15656	14323	62812	719506
Počet parcel	923184	3	85537	309073	26182	146283	1490262	139951	58171	487903	659535	2835822

ÚHRNNÉ HODNOTY DRUHŮ POZEMKŮ V ČLENĚNÍ PO OBCÍCH S ROZŠÍŘENOU PŮSOBNOSTÍ K 31. 12. 2015 (V HEKTARECH)

KRAJ: OLOMOUCKÝ

Obec s rozšířenou působností	orná půda	chmelnice	vinice	zahrada	ovocný sad	trvalý travní porost	zeměd'. půda	lesní pozemek	vodní plocha	zastav. plocha a nádvoří	ostatní plocha	Celková výměra
Hranice	15645	0	0	1022	180	4017	20864	7294	481	520	3380	32540
Jeseník	14168	0	0	1079	15	8422	23685	42877	736	672	3937	71906
Konice	7815	0	0	434	43	1860	10151	6044	144	227	1243	17810
Lipník nad Bečvou	6149	81	1	543	471	830	8075	2198	185	231	1173	11861
Litovel	12056	50	0	630	474	1162	14371	8086	307	409	1577	24750
Mohelnice	7812	0	0	368	287	1760	10226	6613	316	285	1397	18838
Olomouc	32260	343	2	1965	123	4324	39017	28354	885	1687	15919	85863
Prostějov	39188	16	13	1733	387	2042	43378	8959	580	1289	4962	59167
Přerov	26244	536	0	1407	199	1160	29546	4076	890	973	4591	40076
Šternberk	9792	0	0	396	15	7785	17989	10201	211	360	1908	30668
Šumperk	11991	0	0	1460	264	17624	31339	47381	686	897	5441	85743
Uničov	13432	0	0	489	277	1085	15283	3346	272	412	1431	20743
Zábřeh	9042	0	0	592	14	4635	14283	9792	303	428	1919	26724
Celkem za kraj	205594	1026	16	12118	2748	56707	278209	185220	5995	8389	48877	526690
Počet parcel	316218	2377	41	186528	4973	126435	636572	94340	32699	261208	283606	1308425

ÚHRNNÉ HODNOTY DRUHŮ POZEMKŮ V ČLENĚNÍ PO OBCÍCH S ROZŠÍŘENOU PŮSOBNOSTÍ K 31. 12. 2015 (V HEKTARECH)

KRAJ: ZLÍNSKÝ

Obec s rozšířenou působností	orná půda	chmelnice	vinice	zahrada	ovocný sad	trvalý travní porost	zeměd'. půda	lesní pozemek	vodní plocha	zastav. plocha a nádvoří	ostatní plocha	Celková výměra
Bystřice pod Hostýnem	4479	0	0	463	104	1476	6523	8394	114	228	1135	16394
Holešov	8745	0	0	494	110	483	9832	1699	132	311	1288	13261
Kroměříž	27755	0	6	1478	525	2111	31876	11710	958	962	4396	49902
Luhačovice	3159	0	0	282	73	4001	7516	8530	181	270	1339	17837
Otrokovice	4902	0	1	439	115	1065	6522	2357	321	388	1584	11173
Rožnov pod Radhoštěm	2182	0	0	511	50	4766	7510	13933	199	319	1945	23905
Uherské Hradiště	23068	0	977	1526	692	4338	30601	14567	1154	1232	4229	51783
Uherský Brod	16638	0	19	1116	514	8200	26488	15657	541	763	3884	47333
Valašské Klobouky	5139	0	0	382	185	5791	11498	12041	187	315	1834	25875
Valašské Meziříčí	7382	0	0	919	152	3576	12028	7763	357	495	2324	22967
Vizovice	2704	0	0	357	198	3123	6382	6545	185	256	1239	14608
Vsetín	5457	0	0	705	56	14056	20274	39625	535	762	5020	66216
Zlín	9567	0	0	1257	345	4521	15689	14936	334	871	3208	35038
Celkem za kraj	121179	0	1003	9930	3119	57508	192739	157758	5198	7173	33425	396292
Počet parcel	431098	0	6821	161835	10043	260690	870487	124209	42297	257162	399866	1694021

Obec s rozšířenou působností	orná půda	chmelnice	vinice	zahrada	ovocný sad	trvalý travní porost	zeměd. půda	lesní pozemek	vodní plocha	zastav. plocha a nádvoří	ostatní plocha	Celková výměra
Bílovec	8998	0	0	559	14	1954	11525	1997	746	332	1643	16242
Bohumín	3468	0	0	532	26	375	4401	544	638	418	1292	7293
Bruntál	11113	0	0	527	28	16141	27809	29437	1309	570	3855	62981
Český Těšín	1629	0	0	400	13	675	2716	731	87	194	714	4442
Frenštát pod Radhoštěm	2294	0	0	571	2	1652	4520	4277	110	194	771	9872
Frydek-Místek	12866	0	0	2071	64	7349	22350	18596	1262	1130	4684	48023
Frydlant nad Ostravicí	1971	0	0	772	19	4662	7424	21791	609	344	1567	31735
Havířov	3032	0	0	657	74	783	4545	1524	514	441	1794	8819
Hlučín	8121	0	0	569	25	1197	9913	4157	532	453	1477	16532
Jablunkov	1523	0	0	416	2	3759	5700	10442	169	239	1048	17598
Karviná	3065	0	0	605	9	577	4255	1600	852	455	3400	10562
Kopřivnice	5721	0	0	749	14	1459	7944	1745	210	403	1828	12130
Kravaře	6834	0	0	272	1	727	7834	1059	126	270	772	10061
Krnov	16241	0	0	1082	51	10866	28240	24204	607	629	3774	57453
Nový Jičín	14266	0	0	1107	15	3505	18894	5288	486	577	2292	27536
Odry	10409	0	0	522	31	2545	13508	6944	268	268	1415	22402
Opava	30252	0	0	1435	116	4169	35971	14844	809	1222	3854	56701
Orlová	1034	0	0	572	110	222	1938	777	201	255	1336	4508
Ostrava	10266	0	0	2493	64	2613	15435	5398	1174	2278	8870	33156
Rýmařov	1798	0	0	233	2	12359	14393	16892	161	262	1528	33235
Třinec	4574	0	0	1083	66	3994	9717	10741	324	573	2113	23466
Vítkov	9823	0	0	311	4	4679	14817	11032	417	273	1477	28017
Celkem za kraj	169298	0	0	17536	750	86263	273848	194021	11611	11781	51504	542764
Počet parcel	250851	0	1	249088	932	202509	703381	97245	39927	390940	366518	1598011

ÚHRNNÉ HODNOTY DRUHŮ POZEMKŮ - PŘEHLED PO KRAJÍCH K 31. 12. 2015 (V HEKTARECH)

ČESKÁ REPUBLIKA

Kraj	orná půda	chmelnice	vinice	zahrada	ovocný sad	trvalý travní porost	zeměd'. půda	lesní pozemek	vodní plocha	zastav. plocha a nádvoří	ostatní plocha	Celková výměra
Hlavní město Praha	14405	0	10	3953	607	872	19847	5173	1088	5003	18505	49616
Středočeský kraj	546691	3032	328	27184	11008	72141	660383	306825	21114	21624	91668	1101613
Jihočeský kraj	308550	0	0	12498	2244	166075	489367	378852	44324	11040	82215	1005798
Plzeňský kraj	254298	0	0	11602	1784	110079	377762	300553	12032	9523	56227	756097
Karlovarský kraj	53772	0	0	2997	608	66588	123964	144240	7089	3113	53024	331429
Ústecký kraj	180842	6063	389	8936	5909	73178	275317	162688	10380	9363	75722	533471
Liberecký kraj	64160	27	0	7612	1421	66300	139521	141007	4812	5249	25754	316343
Královéhradecký kraj	190135	0	2	11631	4296	71036	277099	148091	7582	9279	33849	475899
Pardubický kraj	195891	0	0	11261	1905	61508	270566	134532	6498	7454	32846	451896
Kraj Vysočina	315715	0	6	10226	636	82155	408737	207295	12107	8805	42615	679559
Jihomoravský kraj	351428	0	18057	16302	8578	30212	424577	202137	15656	14323	62812	719506
Olomoucký kraj	205594	1026	16	12118	2748	56707	278209	185220	5995	8389	48877	526690
Zlínský kraj	121179	0	1003	9930	3119	57508	192739	157758	5198	7173	33425	396292
Moravskoslezský kraj	169298	0	0	17536	750	86263	273848	194021	11611	11781	51504	542764
Celkem za ČR	2971957	10149	19811	163785	45613	1000620	4211935	2668392	165485	132119	709042	7886973

POČET PARCEL

Kraj	orná půda	chmelnice	vinice	zahrada	ovocný sad	trvalý travní porost	zeměd'. půda	lesní pozemek	vodní plocha	zastav. plocha a nádvoří	ostatní plocha	Celková výměra
Hlavní město Praha	29866	0	21	73831	1498	5282	110498	4306	4006	159875	144833	423518
Středočeský kraj	804576	8602	559	425410	23654	279261	1542062	173186	99667	678232	684967	3178114
Jihočeský kraj	449416	0	0	191136	2948	356444	999944	216515	104299	335379	538884	2195021
Plzeňský kraj	390330	0	0	178393	4045	277942	850710	150291	63278	286922	432414	1783615
Karlovarský kraj	25267	0	0	50460	847	71880	148454	33525	12237	119071	135079	448366
Ústecký kraj	204776	13782	723	160211	8913	160147	548552	68950	28921	322651	359177	1328251
Liberecký kraj	65190	11	0	110494	2206	208071	385972	84599	14241	197887	201842	884541
Královéhradecký kraj	250111	0	9	162282	9373	213133	634908	78174	51527	259096	274945	1298650
Pardubický kraj	256224	0	3	184564	4046	198134	642971	95109	38383	246463	279946	1302872
Kraj Vysočina	458173	0	8	176972	1933	302787	939873	179043	53855	271658	399672	1844101
Jihomoravský kraj	923184	3	85537	309073	26182	146283	1490262	139951	58171	487903	659535	2835822
Olomoucký kraj	316218	2377	41	186528	4973	126435	636572	94340	32699	261208	283606	1308425
Zlínský kraj	431098	0	6821	161835	10043	260690	870487	124209	42297	257162	399866	1694021
Moravskoslezský kraj	250851	0	1	249088	932	202509	703381	97245	39927	390940	366518	1598011
Celkem za ČR	4855280	24775	93723	2620277	101593	2808998	10504646	1539443	643508	4274447	5161284	22123328

b. Úhrnné hodnoty druhů pozemků v členění po okresech k 31. 12. 2015

ÚHRNNÉ HODNOTY DRUHŮ POZEMKŮ V ČLENĚNÍ PO OKRESECH K 31. 12. 2015 (V HEKTARECH)

KRAJ: HLAVNÍ MĚSTO PRAHA

Okres	orná půda	chmelnice	vinice	zahrada	ovocný sad	trvalý travní porost	zeměd'. půda	lesní pozemek	vodní plocha	zastav. plocha a nádvoří	ostatní plocha	Celková výměra
Hlavní město Praha	14405	0	10	3953	607	872	19847	5173	1088	5003	18505	49616
Celkem za kraj	14405	0	10	3953	607	872	19847	5173	1088	5003	18505	49616
Počet parcel	29866	0	21	73831	1498	5282	110498	4306	4006	159875	144833	423518

ÚHRNNÉ HODNOTY DRUHŮ POZEMKŮ V ČLENĚNÍ PO OKRESECH K 31. 12. 2015 (V HEKTARECH)

KRAJ: STŘEDOČESKÝ

Okres	orná půda	chmelnice	vinice	zahrada	ovocný sad	trvalý travní porost	zeměd'. půda	lesní pozemek	vodní plocha	zastav. plocha a nádvoří	ostatní plocha	Celková výměra
Benešov	69634	0	0	3101	497	17255	90487	41353	3334	2111	10196	147481
Beroun	25384	0	18	1854	457	6886	34599	23624	893	1341	5729	66185
Kladno	42866	339	30	1668	1191	1658	47751	14568	727	1886	7034	71967
Kolín	48962	0	0	1700	2489	2016	55166	9472	1721	1797	6221	74378
Kutná Hora	49914	23	18	1918	1638	6159	59671	21828	1713	1777	6733	91722
Mělník	41047	276	246	1628	872	2069	46139	13184	1456	1767	7571	70117
Mladá Boleslav	55588	0	1	2124	1124	5178	64016	26652	1451	2043	8125	102288
Nymburk	54229	0	2	1734	781	2299	59045	14872	1839	1942	7322	85019
Praha-východ	39920	0	11	4131	589	3337	47988	17019	1211	2174	7147	75539
Praha-západ	26900	0	2	3356	715	2633	33605	16001	1141	1537	5746	58030
Příbram	52538	0	0	2767	322	18880	74507	74399	4391	1965	13994	169256
Rakovník	39709	2393	0	1203	332	3771	47408	33852	1238	1285	5850	89633
Celkem za kraj	546691	3032	328	27184	11008	72141	660383	306825	21114	21624	91668	1101613
Počet parcel	804576	8602	559	425410	23654	279261	1542062	173186	99667	678232	684967	3178114

ÚHRNNÉ HODNOTY DRUHŮ POZEMKŮ V ČLENĚNÍ PO OKRESECH K 31. 12. 2015 (V HEKTARECH)

KRAJ: JIHOČESKÝ

Okres	orná půda	chmelnice	vinice	zahrada	ovocný sad	trvalý travní porost	zeměd'. půda	lesní pozemek	vodní plocha	zastav. plocha a nádvoří	ostatní plocha	Celková výměra
České Budějovice	61350	0	0	2857	96	22181	86484	53071	9064	2668	12571	163858
Český Krumlov	18510	0	0	949	146	37159	56765	78037	7091	819	18844	161556
Jindřichův Hradec	60951	0	0	1935	70	27285	90241	75910	13260	1849	13129	194389
Písek	46848	0	0	1590	150	13781	62370	37247	4657	1535	6896	112705
Prachatice	17629	0	0	990	946	29843	49408	72184	1733	824	13337	137487
Strakonice	45404	0	0	1713	793	18396	66305	23425	3985	1491	7981	103186
Tábor	57857	0	0	2465	42	17430	77794	38978	4533	1854	9457	132617
Celkem za kraj	308550	0	0	12498	2244	166075	489367	378852	44324	11040	82215	1005798
Počet parcel	449416	0	0	191136	2948	356444	999944	216515	104299	335379	538884	2195021

ÚHRNNÉ HODNOTY DRUHŮ POZEMKŮ V ČLENĚNÍ PO OKRESECH K 31. 12. 2015 (V HEKTARECH)

KRAJ: PLZEŇSKÝ

Okres	orná půda	chmelnice	vinice	zahrada	ovocný sad	trvalý travní porost	zeměd'. půda	lesní pozemek	vodní plocha	zastav. plocha a nádvoří	ostatní plocha	Celková výměra
Domažlice	39630	0	0	1310	140	18519	59597	42950	1342	1236	7228	112354
Klatovy	48818	0	0	2573	487	37732	89611	84256	3399	2021	15264	194550
Plzeň-jih	42390	0	0	1957	317	14374	59038	30049	1545	1468	6908	99009
Plzeň-město	8901	0	0	1509	72	2005	12487	6551	614	1289	5201	26142
Plzeň-sever	52790	0	0	1925	290	9869	64874	51926	1669	1549	8655	128673
Rokycany	19637	0	0	1314	195	5479	26625	24974	852	902	4174	57526
Tachov	42132	0	0	1014	283	22102	65530	59848	2611	1058	8797	137843
Celkem za kraj	254298	0	0	11602	1784	110079	377762	300553	12032	9523	56227	756097
Počet parcel	390330	0	0	178393	4045	277942	850710	150291	63278	286922	432414	1783615

ÚHRNNÉ HODNOTY DRUHŮ POZEMKŮ V ČLENĚNÍ PO OKRESECH K 31. 12. 2015 (V HEKTARECH)

KRAJ: KARLOVARSKÝ

Okres	orná půda	chmelnice	vinice	zahrada	ovocný sad	trvalý travní porost	zeměd'. půda	lesní pozemek	vodní plocha	zastav. plocha a nádvoří	ostatní plocha	Celková výměra
Cheb	26046	0	0	994	51	23159	50249	40716	3239	1052	9341	104598
Karlovy Vary	23604	0	0	1186	525	27759	53074	64967	2652	1314	29447	151453
Sokolov	4121	0	0	817	31	15671	20640	38556	1199	747	14236	75378
Celkem za kraj	53772	0	0	2997	608	66588	123964	144240	7089	3113	53024	331429
Počet parcel	25267	0	0	50460	847	71880	148454	33525	12237	119071	135079	448366

ÚHRNNÉ HODNOTY DRUHŮ POZEMKŮ V ČLENĚNÍ PO OKRESECH K 31. 12. 2015 (V HEKTARECH)

KRAJ: ÚSTECKÝ

Okres	orná půda	chmelnice	vinice	zahrada	ovocný sad	trvalý travní porost	zeměd'. půda	lesní pozemek	vodní plocha	zastav. plocha a nádvoří	ostatní plocha	Celková výměra
Děčín	9728	0	0	2369	320	23943	36360	45116	1031	1484	6884	90873
Chomutov	22648	16	23	830	878	14496	38891	35822	3101	1255	14454	93523
Litoměřice	59889	1395	257	1999	2612	7265	73416	16927	1877	2080	8937	103236
Louny	66148	4653	14	1222	1164	5787	78988	17694	1526	1782	11772	111761
Most	9282	0	94	572	361	3053	13362	16094	984	823	15447	46710
Teplice	8331	0	0	970	381	6464	16145	18080	834	1035	10799	46893
Ústí nad Labem	4817	0	0	975	193	12170	18156	12956	1027	905	7430	40474
Celkem za kraj	180842	6063	389	8936	5909	73178	275317	162688	10380	9363	75722	533471
Počet parcel	204776	13782	723	160211	8913	160147	548552	68950	28921	322651	359177	1328251

ÚHRNNÉ HODNOTY DRUHŮ POZEMKŮ V ČLENĚNÍ PO OKRESECH K 31. 12. 2015 (V HEKTARECH)

KRAJ: LIBERECKÝ

Okres	orná půda	chmelnice	vinice	zahrada	ovocný sad	trvalý travní porost	zeměd'. půda	lesní pozemek	vodní plocha	zastav. plocha a nádvoří	ostatní plocha	Celková výměra
Česká Lípa	23552	27	0	1536	298	17285	42699	50551	2578	1574	9898	107300
Jablonec nad Nisou	2951	0	0	1356	46	8442	12795	22390	612	819	3609	40224
Liberec	20644	0	0	2953	339	22864	46800	41948	947	1789	7443	98926
Semily	17013	0	0	1768	737	17709	37227	26119	676	1067	4804	69893
Celkem za kraj	64160	27	0	7612	1421	66300	139521	141007	4812	5249	25754	316343
Počet parcel	65190	11	0	110494	2206	208071	385972	84599	14241	197887	201842	884541

ÚHRNNÉ HODNOTY DRUHŮ POZEMKŮ V ČLENĚNÍ PO OKRESECH K 31. 12. 2015 (V HEKTARECH)

KRAJ: KRÁLOVÉHRADECKÝ

Okres	orná půda	chmelnice	vinice	zahrada	ovocný sad	trvalý travní porost	zeměd'. půda	lesní pozemek	vodní plocha	zastav. plocha a nádvoří	ostatní plocha	Celková výměra
Hradec Králové	52327	0	1	2430	785	6892	62435	14872	1771	2358	7728	89165
Jičín	45918	0	0	2193	1856	10375	60342	19246	1381	1836	5877	88683
Náchod	33496	0	0	2389	991	15440	52316	23158	2004	1793	5908	85179
Rychnov nad Kněžnou	31309	0	0	2194	424	18444	52371	37083	1276	1684	5787	98202
Trutnov	27083	0	0	2426	240	19885	49634	53731	1149	1608	8548	114670
Celkem za kraj	190135	0	2	11631	4296	71036	277099	148091	7582	9279	33849	475899
Počet parcel	250111	0	9	162282	9373	213133	634908	78174	51527	259096	274945	1298650

ÚHRNNÉ HODNOTY DRUHŮ POZEMKŮ V ČLENĚNÍ PO OKRESECH K 31. 12. 2015 (V HEKTARECH)

KRAJ: PARDUBICKÝ

Okres	orná půda	chmelnice	vinice	zahrada	ovocný sad	trvalý travní porost	zeměd'. půda	lesní pozemek	vodní plocha	zastav. plocha a nádvoří	ostatní plocha	Celková výměra
Chrudim	44525	0	0	2319	756	12753	60352	28614	1494	1724	7098	99281
Pardubice	42673	0	0	2335	524	6860	52392	22216	2507	2325	8580	88020
Svitavy	62199	0	0	3041	469	17297	83007	43447	1122	1596	8684	137855
Ústí nad Orlicí	46494	0	0	3567	156	24599	74816	40254	1375	1809	8485	126740
Celkem za kraj	195891	0	0	11261	1905	61508	270566	134532	6498	7454	32846	451896
Počet parcel	256224	0	3	184564	4046	198134	642971	95109	38383	246463	279946	1302872

ÚHRNNÉ HODNOTY DRUHŮ POZEMKŮ V ČLENĚNÍ PO OKRESECH K 31. 12. 2015 (V HEKTARECH)

KRAJ: VYSOČINA

Okres	orná půda	chmelnice	vinice	zahrada	ovocný sad	trvalý travní porost	zeměd'. půda	lesní pozemek	vodní plocha	zastav. plocha a nádvoří	ostatní plocha	Celková výměra
Havlíčkův Brod	59150	0	0	2203	156	17621	79130	36153	1963	1748	7500	126493
Jihlava	52591	0	0	1707	65	15951	70314	37420	2059	1571	8558	119922
Pelhřimov	59590	0	0	1847	44	16945	78427	39135	2221	1529	7687	128999
Třebíč	81565	0	6	2216	196	9208	93190	39597	2557	1957	8979	146281
Žďár nad Sázavou	62819	0	0	2253	175	22429	87676	54990	3307	2000	9891	157864
Celkem za kraj	315715	0	6	10226	636	82155	408737	207295	12107	8805	42615	679559
Počet parcel	458173	0	8	176972	1933	302787	939873	179043	53855	271658	399672	1844101

ÚHRNNÉ HODNOTY DRUHŮ POZEMKŮ V ČLENĚNÍ PO OKRESECH K 31. 12. 2015 (V HEKTARECH)

KRAJ: JIHMORAVSKÝ

Okres	orná půda	chmelnice	vinice	zahrada	ovocný sad	trvalý travní porost	zeměd'. půda	lesní pozemek	vodní plocha	zastav. plocha a nádvoří	ostatní plocha	Celková výměra
Blansko	29050	0	0	2251	642	8348	40290	37477	728	1339	6410	86244
Brno-město	5131	0	18	2044	222	322	7737	6388	453	2090	6350	23018
Brno-venkov	71833	0	1499	3944	1648	5517	84441	47402	2961	2872	12238	149914
Břeclav	51290	0	9463	1739	2640	3486	68618	17743	5491	2095	9863	103810
Hodonín	52974	0	3932	2246	1576	8073	68801	27892	2233	2407	8569	109901
Vyškov	43075	0	61	1936	414	1751	47237	29974	754	1388	8243	87596
Znojmo	98075	0	3084	2142	1437	2715	107453	35261	3037	2133	11140	159023
Celkem za kraj	351428	0	18057	16302	8578	30212	424577	202137	15656	14323	62812	719506
Počet parcel	923184	3	85537	309073	26182	146283	1490262	139951	58171	487903	659535	2835822

ÚHRNNÉ HODNOTY DRUHŮ POZEMKŮ V ČLENĚNÍ PO OKRESECH K 31. 12. 2015 (V HEKTARECH)

KRAJ: OLMOUCKÝ

Okres	orná půda	chmelnice	vinice	zahrada	ovocný sad	trvalý travní porost	zeměd'. půda	lesní pozemek	vodní plocha	zastav. plocha a nádvoří	ostatní plocha	Celková výměra
Jeseník	14168	0	0	1079	15	8422	23685	42877	736	672	3937	71906
Olomouc	67540	393	2	3480	889	14357	86661	49988	1674	2867	20835	162024
Prostějov	47003	16	13	2166	430	3901	53530	15003	724	1516	6205	76977
Přerov	48038	617	1	2972	850	6008	58485	13567	1557	1725	9144	84477
Šumperk	28845	0	0	2420	564	24019	55849	63785	1305	1609	8757	131305
Celkem za kraj	205594	1026	16	12118	2748	56707	278209	185220	5995	8389	48877	526690
Počet parcel	316218	2377	41	186528	4973	126435	636572	94340	32699	261208	283606	1308425

ÚHRNNÉ HODNOTY DRUHŮ POZEMKŮ V ČLENĚNÍ PO OKRESECH K 31. 12. 2015 (V HEKTARECH)

KRAJ: ZLÍNSKÝ

Okres	orná půda	chmelnice	vinice	zahrada	ovocný sad	trvalý travní porost	zeměd'. půda	lesní pozemek	vodní plocha	zastav. plocha a nádvoří	ostatní plocha	Celková výměra
Kroměříž	40979	0	6	2436	739	4071	48231	21802	1204	1501	6819	79557
Uherské Hradiště	39706	0	995	2642	1206	12539	57088	30225	1695	1995	8113	99116
Vsetín	15276	0	0	2166	260	22565	40266	61946	1096	1588	9368	114264
Zlín	25218	0	1	2686	915	18333	47153	43785	1203	2089	9125	103354
Celkem za kraj	121179	0	1003	9930	3119	57508	192739	157758	5198	7173	33425	396292
Počet parcel	431098	0	6821	161835	10043	260690	870487	124209	42297	257162	399866	1694021

ÚHRNNÉ HODNOTY DRUHŮ POZEMKŮ V ČLENĚNÍ PO OKRESECH K 31. 12. 2015 (V HEKTARECH)

KRAJ: MORAVSKOSLEZSKÝ

Okres	orná půda	chmelnice	vinice	zahrada	ovocný sad	trvalý travní porost	zeměd'. půda	lesní pozemek	vodní plocha	zastav. plocha a nádvoří	ostatní plocha	Celková výměra
Bruntál	29153	0	0	1842	81	39366	70442	70533	2077	1461	9156	153670
Frydek-Místek	20934	0	0	4342	151	19764	45191	61570	2364	2286	9412	120822
Karviná	12227	0	0	2766	232	2631	17855	5177	2292	1763	8537	35624
Nový Jičín	41689	0	0	3507	77	11116	56389	20251	1820	1774	7949	88183
Opava	55030	0	0	2587	146	10773	68535	31092	1884	2219	7580	111310
Ostrava-město	10266	0	0	2493	64	2613	15435	5398	1174	2278	8870	33156
Celkem za kraj	169298	0	0	17536	750	86263	273848	194021	11611	11781	51504	542764
Počet parcel	250851	0	1	249088	932	202509	703381	97245	39927	390940	366518	1598011

ÚHRNNÉ HODNOTY DRUHŮ POZEMKŮ - PŘEHLED PO KRAJÍCH K 31. 12. 2015 (V HEKTARECH)

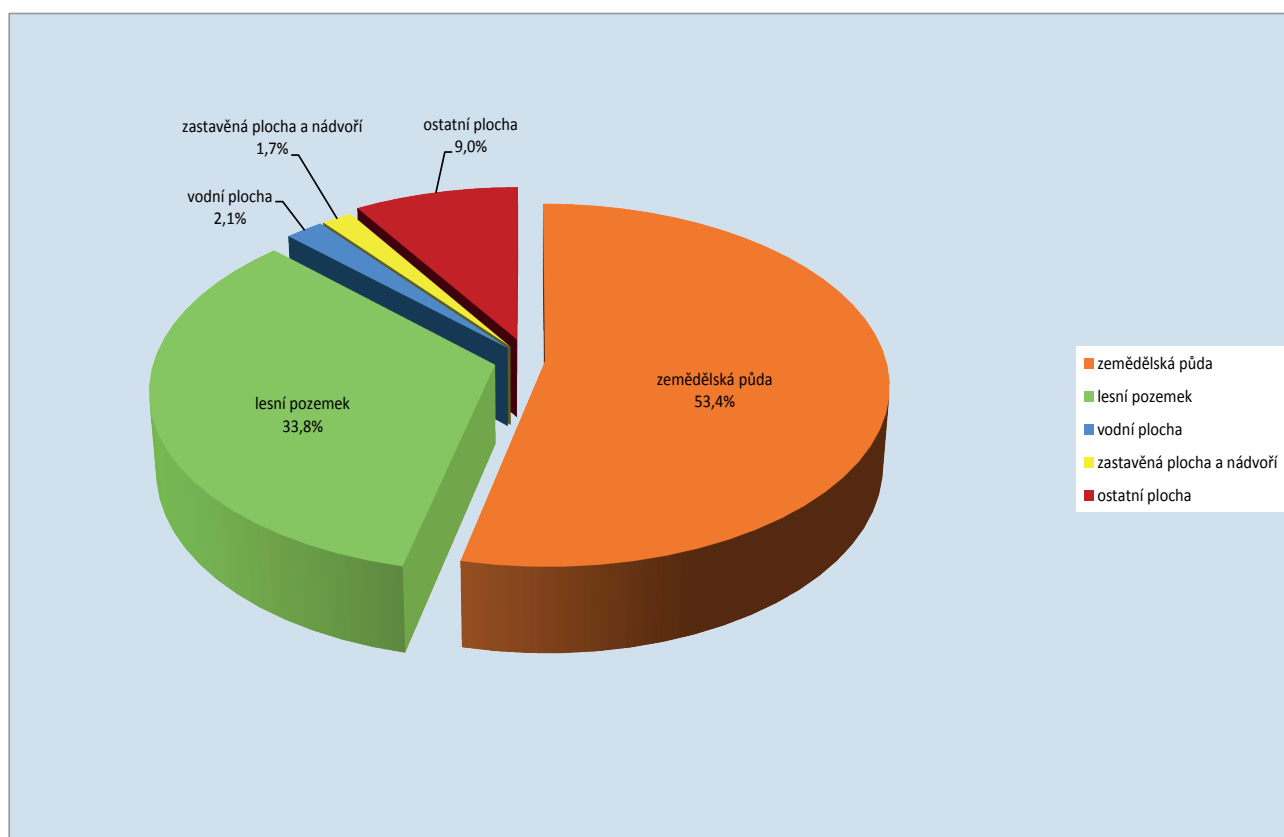
ČESKÁ REPUBLIKA

Kraj	orná půda	chmelnice	vinice	zahrada	ovocný sad	trvalý travní porost	zeměd'. půda	lesní pozemek	vodní plocha	zastav. plocha a nádvoří	ostatní plocha	Celková výměra
Hlavní město Praha	14405	0	10	3953	607	872	19847	5173	1088	5003	18505	49616
Středočeský kraj	546691	3032	328	27184	11008	72141	660383	306825	21114	21624	91668	1101613
Jihočeský kraj	308550	0	0	12498	2244	166075	489367	378852	44324	11040	82215	1005798
Plzeňský kraj	254298	0	0	11602	1784	110079	377762	300553	12032	9523	56227	756097
Karlovarský kraj	53772	0	0	2997	608	66588	123964	144240	7089	3113	53024	331429
Ústecký kraj	180842	6063	389	8936	5909	73178	275317	162688	10380	9363	75722	533471
Liberecký kraj	64160	27	0	7612	1421	66300	139521	141007	4812	5249	25754	316343
Královéhradecký kraj	190135	0	2	11631	4296	71036	277099	148091	7582	9279	33849	475899
Pardubický kraj	195891	0	0	11261	1905	61508	270566	134532	6498	7454	32846	451896
Kraj Vysočina	315715	0	6	10226	636	82155	408737	207295	12107	8805	42615	679559
Jihomoravský kraj	351428	0	18057	16302	8578	30212	424577	202137	15656	14323	62812	719506
Olomoucký kraj	205594	1026	16	12118	2748	56707	278209	185220	5995	8389	48877	526690
Zlínský kraj	121179	0	1003	9930	3119	57508	192739	157758	5198	7173	33425	396292
Moravskoslezský kraj	169298	0	0	17536	750	86263	273848	194021	11611	11781	51504	542764
Celkem za ČR	2971957	10149	19811	163785	45613	1000620	4211935	2668392	165485	132119	709042	7886973

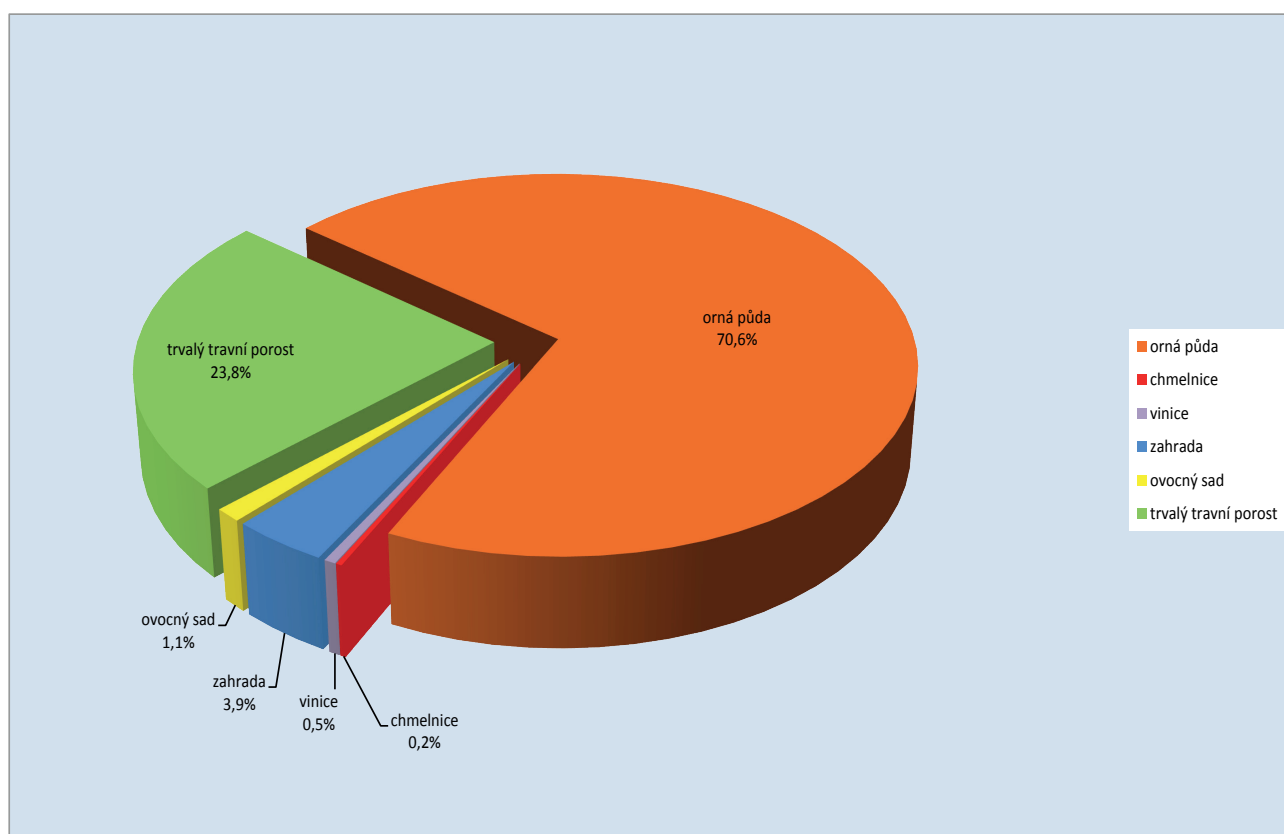
POČET PARCEL

Kraj												
Hlavní město Praha	29866	0	21	73831	1498	5282	110498	4306	4006	159875	144833	423518
Středočeský kraj	804576	8602	559	425410	23654	279261	1542062	173186	99667	678232	684967	3178114
Jihočeský kraj	449416	0	0	191136	2948	356444	999944	216515	104299	335379	538884	2195021
Plzeňský kraj	390330	0	0	178393	4045	277942	850710	150291	63278	286922	432414	1783615
Karlovarský kraj	25267	0	0	50460	847	71880	148454	33525	12237	119071	135079	448366
Ústecký kraj	204776	13782	723	160211	8913	160147	548552	68950	28921	322651	359177	1328251
Liberecký kraj	65190	11	0	110494	2206	208071	385972	84599	14241	197887	201842	884541
Královéhradecký kraj	250111	0	9	162282	9373	213133	634908	78174	51527	259096	274945	1298650
Pardubický kraj	256224	0	3	184564	4046	198134	642971	95109	38383	246463	279946	1302872
Kraj Vysočina	458173	0	8	176972	1933	302787	939873	179043	53855	271658	399672	1844101
Jihomoravský kraj	923184	3	85537	309073	26182	146283	1490262	139951	58171	487903	659535	2835822
Olomoucký kraj	316218	2377	41	186528	4973	126435	636572	94340	32699	261208	283606	1308425
Zlínský kraj	431098	0	6821	161835	10043	260690	870487	124209	42297	257162	399866	1694021
Moravskoslezský kraj	250851	0	1	249088	932	202509	703381	97245	39927	390940	366518	1598011
Celkem za ČR	4855280	24775	93723	2620277	101593	2808998	10504646	1539443	643508	4274447	5161284	22123328

c. Podíl zemědělské půdy a nezemědělských pozemků v ČR k 31. 12. 2015



d. Rozčlenění zemědělské půdy k 31. 12. 2015



e. Rozčlenění druhů pozemků podle způsobu využití k 31. 12. 2014 a k 31. 12. 2015

Druh pozemku	Způsob využití pozemku	k 31. 12. 2014		k 31. 12. 2015	
		Výměra (ha)	Počet parcel	Výměra (ha)	Počet parcel
orná půda	skleník, pařeniště	149	876	156	863
	školka	129	135	127	140
	plantáž dřevin	13	9	18	16
	dobývací prostor	512	225	519	235
	fotovoltaická elektrárna	0	0	2	4
	bez rozlišení	2978187	4614618	2971135	4854022
chmelnice	bez rozlišení	10276	23417	10149	24775
vinice	skleník, pařeniště	0	1	0	1
	školka	9	1	9	1
	bez rozlišení	19602	91393	19802	93721
zahrada	skleník, pařeniště	45	732	44	732
	školka	63	267	63	268
	plantáž dřevin	0	1	1	2
	dobývací prostor	1	8	1	8
	bez rozlišení	163491	2607828	163677	2619267
ovocný sad	skleník, pařeniště	0	15	0	15
	školka	44	95	44	95
	plantáž dřevin	1	5	1	5
	bez rozlišení	45875	98140	45568	101478
trvalý travní porost	skleník, pařeniště	9	80	8	79
	školka	27	45	28	47
	plantáž dřevin	25	11	25	13
	dobývací prostor	63	34	97	103
	fotovoltaická elektrárna	0	0	3	1
	bez rozlišení	997101	2723045	1000460	2808755
lesní pozemek	školka	88	104	93	110
	plantáž dřevin	376	107	376	106
	les jiný než hospodářský	191235	37293	191210	38159
	lesní pozemek, na kterém je budova	384	17916	385	17811
	ostatní komunikace	555	2328	588	2419
	sportoviště a rekreační plocha	157	228	158	236
	dobývací prostor	355	52	365	61
	bez rozlišení	2473226	1451658	2475218	1480541
vodní plocha	rybník	52758	35688	52854	36268
	koryto vodního toku přirozené nebo upravené	49500	301673	49608	313483
	koryto vodního toku umělé	9877	176129	9906	185386
	vodní nádrž přírodní	2893	8342	2898	8255
	vodní nádrž umělá	35830	45894	36091	46706
	zamokřená plocha	13969	52060	14121	53079
	vodní plocha, na které je budova	1	252	1	267
	bez rozlišení	7	82	5	64

Druh pozemku	Způsob využití pozemku	k 31. 12. 2014		k 31. 12. 2015	
		Výměra (ha)	Počet parcel	Výměra (ha)	Počet parcel
zastavěná plocha a nádvoří	společný dvůr	3371	77731	3214	74725
	zbořeniště	3329	113641	3244	111240
	bez rozlišení	125492	4076006	125661	4088482
ostatní plocha	plantáž dřevin	42	97	41	97
	zamokřená plocha	3	8	8	26
	dráha	27272	33802	27231	34509
	dálnice	4233	7822	4404	7712
	silnice	71796	265722	71840	273305
	ostatní komunikace	163442	1842854	164321	1878697
	ostatní dopravní plocha	3519	6318	3533	6605
	zeleň	39830	248682	40809	254948
	sportoviště a rekreační plocha	22898	83368	22892	84423
	hřbitov, urnový háj	2964	9745	2966	9809
	kulturní a osvětová plocha	261	815	263	845
	manipulační plocha	70941	429216	70722	436262
	dobývací prostor	35597	45865	34619	46230
	skládka	1308	1915	1309	1943
	jiná plocha	158514	1137341	159136	1173801
	neplodná půda	105095	937218	104907	951837
	fotovoltaická elektrárna	2	3	6	10
bez rozlišení	37	263	35	225	
Celkem		7886779	21609219	7886973	22123328

II.

**Počty objektů evidovaných
v katastru nemovitostí**

a. Vývoj počtu objektů za rok 2015

Objekty ISKN	31. 12. 2014	31. 12. 2015	Změna
Kraje	14	14	0
Okresy	77	77	0
Obce	6252	6252	0
Katastrální území	13099	13091	-8
Části obcí	15070	15090	20
Parcely	23081258	23108189	26931
Stavby	4024887	4040431	15544
Jednotky	1908613	1941350	32737
Oprávněné subjekty	6831375	6786971	-44404
Listy vlastnictví	6124625	6160195	35570
Práva stavby	362	831	469
Právní vztah typu vlastnictví	10351926	10446440	94514
Jiné právní vztahy	23350757	24179150	828393
Listiny	33900259	36171723	2271464
Bonitní díly parcel	15323141	15357613	34472
Celkem	124931715	128227417	3295702

Poznámka:

Počty staveb zahrnují budovy, části budov, rozestavěné budovy a vodní díla.

Rozestavěné budovy nejsou od 1. 1. 2014 do KN zapisovány.

b. Vývoj (přírůstek/úbytek) počtu objektů v ISKN od roku 2006

Objekty	Přírůstek/úbytek počtu objektů (tis.)										Počet objektů v roce 2015 (tis.)
	2006	2007	2008	2009	2010	2011	2012	2013	2014	2015	
Parcely											
parcely KN	336	353	334	564	743	749	772	626	577	514	22123
parcely ZE	-211	-245	-217	-426	-593	-593	-628	-562	-509	-487	985
Celkem - parcely	125	109	117	138	151	156	144	65	67	27	23108
Stavby											
budovy s číslem popisným	19	22	25	25	24	22	21	19	18	17	2340
-části budov	3	2	3	2	2	1	1	1	0	1	69
budovy s čísly evidenčními	5	3	1	-3	2	3	3	3	3	3	335
budovy bez čísla	3	5	4	8	8	1	2	4	0	1	1261
budovy rozestavěné	4	7	3	0	-2	-1	-2	-1	-11	-8	29
vodní díla	0	0	0	0	1	1	1	1	1	0	5
budovy s rozestavěnými jednotkami										0	0
Celkem - stavby	34	40	36	32	35	27	26	27	11	16	4040
Jednotky											
byty	75	84	88	78	76	52	43	37	20	27	1769
ateliéry	0	0	0	0	0	0	0	0	0	0	3
garáže	4	4	5	4	4	2	2	2	1	1	87
dílny nebo provozovny	0	0	0	0	0	0	0	0	0	0	6
jiné nebytové prostory	4	5	4	5	3	3	3	3	1	3	68
skupiny bytů									7	1	8
skupiny nebytových prostorů									0	0	0
skupiny bytů a nebytových prostorů									0	0	0
rozestavěné jednotky									0	0	0
Celkem - jednotky	84	94	97	88	84	57	48	43	29	33	1941
Práva stavby											
Celkem - práva stavby									0	0	1
Vlastníci											
právnícké osoby	5	6	7	4	3	2	3	0	2	5	333
fyzické osoby	98	99	112	109	96	75	55	42	18	18	4984
-SJM	9	11	-1	-9	-8	-15	-19	-18	-15	-21	1401
Celkem - vlastníci	113	115	118	104	91	62	39	24	6	2	6718
Oprávněné subjekty											
právnícké osoby	12	12	11	-25	15	-54	0	0	-1	-1	125
fyzické osoby	166	176	164	-283	66	-894	5	3	-22	-24	5519
-SJM	7	8	-1	-9	-8	-124	-18	-16	-14	-20	1143
Celkem - oprávněné subjekty	186	196	175	-317	73	-1072	-14	-14	-36	-44	6787
Vlastnictví											
listy vlastnictví	133	114	142	127	113	82	62	49	33	36	6160
spoluvlastníci - právní vztahy	270	248	298	281	252	179	144	121	78	95	10446
Celkem - listy vlastnictví	403	361	440	408	365	261	205	170	111	130	16607
Listiny											
Celkem - listiny	1628	1921	2164	2208	1866	2165	2206	2214	2674	2271	36172

Poznámka:

Tabulka obsahuje roční přírůstky či úbytky jednotlivých typů objektů v ISKN v tisících.

Stavby se v KN dělí podle vyhlášky č. 357/2013 Sb. na 3 typy budov a vodní díla, přičemž budovy s číslem popisným nebo evidenčním mohou mít více vchodů s vlastním číslem popisným nebo evidenčním, tzv. částí budov.

Rozestavěné budovy nejsou od 1. 1. 2014 do KN zapisovány.

Stejně tak jsou vlastníci právnícké nebo fyzické osoby a z fyzických osob se vyčleňuje ještě zvlášť podskupina SJM, tj. společné jmění manželů. Jsou zde zahrnuty pouze ty osoby, které mají právní vztah typu vlastnictví. V tabulce oprávněných subjektů jsou pak sečteny všechny oprávněné osoby v ISKN bez rozdílu (velký úbytek v roce 2011 byl způsoben přechodem na centralizovanou verzi ISKN).

Listy vlastnictví (LV) obsahují počet listů vlastnictví evidovaných v ISKN, spoluvlastníci a právní vztahy označují přírůstky dalších právních vztahů typu vlastnictví na LV.

c. Počty objektů v členění po obcích s rozšířenou působností k 31. 12. 2015

POČTY OBJEKTŮ V ČLENĚNÍ PO OBCÍCH S ROZŠÍŘENOU PŮSOBNOSTÍ K 31. 12. 2015

KRAJ: HLAVNÍ MĚSTO PRAHA

Obec s rozšířenou působností	části obcí	katastr. obcí	území	parcel		Počet staveb			vodních děl	práv stavby	jednotek	vlastníků	listů vlastnictví
				KN	ZE	s č. popis.	s č. evid.	bez čísla					
Hlavní město Praha	1	112	112	423518	704	101150	4079	39042	223	115	418207	509170	490355
Celkem za kraj	1	112	112	423518	704	101150	4079	39042	223	115	418207	509170	490355

Poznámka:

Počty staveb nezahrnují části budov a rozestavěné budovy.

Obec s rozšířenou působností	Počet												
	částí		katastr.	parcel		staveb			vodních	práv	listů		
	obcí	obcí	území	KN	ZE	s č. popis.	s č. evid.	bez čísla	děl	stavby	jednotek	vlastníků	vlastnictví
Benešov	51	268	124	225708	2733	17572	8927	9946	51	14	6848	54762	48722
Beroun	48	95	71	146724	3042	16736	5605	8257	10	12	9104	47747	42579
Brandýs nad Labem-Stará Boleslav	58	85	76	149329	594	29619	3492	9259	14	64	9758	67190	58898
Čáslav	37	68	59	71605	5833	8579	197	3847	14	3	2656	23265	19527
Černošice	79	123	110	252911	9009	42674	17545	14431	38	75	13564	108952	96216
Český Brod	24	42	38	52156	1186	6914	489	2254	1	0	1522	17028	14258
Dobříš	24	71	52	72855	0	7120	3358	2986	7	1	1905	21840	18555
Hořovice	37	55	45	87603	5830	10020	504	4299	19	4	2804	23994	20253
Kladno	48	70	61	134601	114	25651	2216	11321	27	61	24209	64791	58601
Kolín	69	140	122	163723	16618	24239	780	9989	34	5	10550	64775	55619
Kralupy nad Vltavou	18	39	33	51298	1590	7786	240	5199	21	2	4835	20382	17762
Kutná Hora	51	232	156	151917	15983	16971	2980	9180	45	3	6609	48557	42532
Lysá nad Labem	9	17	11	25549	10763	5181	474	2633	3	3	4721	15494	14076
Mělník	39	101	82	103720	10077	13257	928	7116	35	5	2891	33411	28539
Mladá Boleslav	98	190	151	192135	9482	26630	1890	12507	19	9	19121	76721	66678
Mnichovo Hradiště	22	76	46	55826	2494	5950	739	2393	23	1	1469	16594	13679
Neratovice	12	25	22	43584	2479	7425	488	4051	8	12	1861	16607	13991
Nymburk	39	70	63	97875	7379	13368	931	5305	196	2	4674	34706	28820
Poděbrady	35	66	60	81555	6835	11227	203	4101	31	0	4154	30170	24770
Příbram	75	162	160	200899	132	17668	2235	11118	30	1	14199	57612	51344
Rakovník	83	142	121	215919	13659	18228	5003	9741	34	5	7316	51058	44760
Říčany	52	113	85	160247	4441	22497	10165	6679	8	16	4354	61508	53235
Sedlčany	22	180	105	128411	3291	7926	2029	3996	6	0	2034	23331	20248
Slaný	52	93	84	90018	6794	11563	1290	4900	9	2	5010	29378	25471
Vlašim	48	136	92	138755	17269	8860	955	4961	52	1	2902	26161	22835
Votice	15	146	55	83191	111	5005	644	2589	10	2	693	13336	11279
Celkem za kraj	1145	2805	2084	3178114	157738	388666	74307	173058	745	303	169763	1049370	913247

Poznámka:

Počty staveb nezahrnují části budov a rozestavěné budovy.

Obec s rozšířenou působností	Počet												
	částí		katastr.	parcel		staveb			vodních	práv	listů		
	obcí	obcí	území	KN	ZE	s č. popis.	s č. evid.	bez čísla	děl	stavby	jednotek	vlastníků	vlastnictví
Blatná	26	66	55	57944	6149	5148	280	3298	11	1	1673	14412	12949
České Budějovice	78	183	145	285344	12411	33542	3457	20003	52	14	28130	93713	87085
Český Krumlov	31	144	121	122643	4964	10898	2926	9406	40	3	6464	31684	30259
Dačice	23	95	85	101009	8665	6747	234	3883	47	3	1816	15354	14166
Jindřichův Hradec	58	148	143	178667	17080	14889	1625	10624	231	8	7384	38966	36895
Kaplice	15	77	63	75709	0	5129	530	3888	32	3	3159	14049	13831
Milevsko	26	103	77	102418	10819	6499	523	3975	11	0	2516	18462	16470
Písek	49	158	115	150993	17242	14392	1841	9409	36	2	11088	44815	41602
Prachatice	44	162	130	133980	10063	9635	491	7429	14	2	2962	24605	22745
Soběslav	31	60	55	90396	18939	7221	1150	4212	27	1	2362	20033	17910
Strakonice	69	153	148	174325	19059	12301	447	7859	52	0	9196	39284	37111
Tábor	79	290	198	297434	19892	23065	5039	11655	37	1	12145	64515	59351
Trhové Sviny	16	90	68	104122	13104	6929	888	3852	12	0	1454	18049	16410
Třeboň	25	46	43	109276	2988	8456	604	5409	25	1	4005	21866	20176
Týn nad Vltavou	14	59	47	83588	6941	4349	641	3059	10	1	813	12693	10780
Vimperk	21	109	94	91662	2731	5867	285	4393	11	2	1215	15135	13831
Vodňany	17	44	36	35511	8858	4051	160	2289	10	0	1087	9362	8567
Celkem za kraj	622	1987	1623	2195021	179905	179118	21121	114643	658	42	97469	496997	460138

Poznámka:

Počty staveb nezahrnují části budov a rozestavěné budovy.

Obec s rozšířenou působností	Počet												
	částí		katastr.	parcel			staveb			vodních	práv	listů	
	obcí	obcí	území	KN	ZE	s č. popis.	s č. evid.	bez čísla	děl	stavby	jednotek	vlastníků	vlastnictví
Blovice	19	51	46	67038	3154	4510	1103	2080	10	0	726	12419	10718
Domažlice	58	159	139	183871	6807	11829	1280	7425	44	7	4284	32003	28996
Horažďovice	20	59	55	87045	431	4464	535	2791	4	0	946	12448	10857
Horšovský Týn	18	74	63	58998	7488	4739	539	3248	14	0	1062	11882	10407
Klatovy	44	242	205	231032	8927	14715	2334	10909	29	7	9500	44996	42252
Kralovice	44	120	112	162244	1695	8126	2390	5087	28	0	1952	22299	20061
Nepomuk	26	64	63	82798	7942	4986	725	2953	15	0	871	14700	12435
Nýřany	54	117	110	180004	18348	15643	4302	8257	14	8	6016	41282	38016
Plzeň	15	46	43	152509	0	24548	5034	20105	36	8	62490	104412	103806
Přeštice	30	58	50	91862	1482	7209	1196	3846	7	2	1711	17973	16006
Rokycany	68	101	92	130570	5187	15413	3292	8577	24	2	4008	36754	32662
Stod	24	41	38	56336	24618	5891	866	4116	15	1	3205	14746	14024
Stříbro	24	90	81	55868	925	4510	1925	3879	33	0	2235	12930	12160
Sušice	30	179	155	136892	11045	8680	1256	4850	21	0	2537	23320	21018
Tachov	27	137	134	106548	992	8027	1287	6997	114	0	6529	22529	21958
Celkem za kraj	501	1538	1386	1783615	99041	143290	28064	95120	408	35	108072	424693	395376

Poznámka:

Počty staveb nezahrnují části budov a rozestavěné budovy.

Obec s rozšířenou působností	Počet												
	částí		katastr.	parcel		staveb			vodních	práv	listů		
	obcí	obcí	území	KN	ZE	s č. popis.	s č. evid.	bez čísla	děl	stavby	jednotek	vlastníků	vlastnictví
Aš	5	22	24	27910	0	3590	1360	1547	7	0	3470	8767	9160
Cheb	21	105	126	72494	0	8063	4158	6151	21	1	11435	29086	28807
Karlovy Vary	40	189	189	152908	0	15349	2705	15465	36	4	25161	56341	55030
Kraslice	8	29	39	28277	38	3087	992	2354	0	1	2397	8295	8137
Mariánské Lázně	14	56	61	44077	0	4809	1245	3027	20	0	6765	15507	15678
Ostrov	14	54	46	46162	0	4766	1997	4504	11	4	6255	16904	16653
Sokolov	30	74	90	76538	61	9732	896	12470	18	1	21276	36627	38859
Celkem za kraj	132	529	575	448366	99	49396	13353	45518	113	11	76759	171527	172324

Poznámka:

Počty staveb nezahrnují části budov a rozestavěné budovy.

Obec s rozšířenou působností	Počet												
	částí		katastr.	parcel		staveb			vodních	práv	listů		
	obcí	obcí	území	KN	ZE	s č. popis.	s č. evid.	bez čísla	děl	stavby	jednotek	vlastníků	vlastnictví
Bílina	8	30	31	26270	17	3042	1156	3213	4	0	4775	10364	10289
Děčín	34	121	95	121212	2	15448	4222	6586	59	2	14486	40204	38826
Chomutov	25	78	77	96081	0	10347	2180	9163	30	2	19867	35483	34711
Kadaň	19	95	75	83622	0	6621	4505	5525	25	0	11284	24451	24375
Litoměřice	40	142	128	173771	5178	12766	3163	8762	40	2	11678	39654	37335
Litvínov	11	36	36	41775	0	5337	3051	5676	14	3	4991	17789	16358
Louny	41	97	95	138983	5408	13279	2358	6119	7	0	5412	34978	30678
Lovosice	32	71	68	83148	2904	7946	1456	4663	49	1	3849	22269	20068
Most	15	39	49	44291	13	5426	2455	5714	2	0	19418	26967	28975
Podbořany	11	61	51	46735	5137	5170	622	3572	13	2	2040	11180	10436
Roudnice nad Labem	33	58	56	73724	11977	10277	889	4556	4	3	3134	25744	21773
Rumburk	12	52	35	63984	0	8736	1308	2882	18	0	1795	15564	13616
Teplice	26	85	80	109585	305	17168	3325	14675	25	2	8979	38422	35311
Ústí nad Labem	23	103	110	135161	480	15171	5998	12790	16	3	31276	55474	55124
Varnsdorf	6	20	13	26074	0	4669	506	1911	5	0	2602	9123	8458
Žatec	18	63	58	63835	3146	6022	1694	4660	6	1	6068	16608	16694
Celkem za kraj	354	1151	1057	1328251	34567	147425	38888	100467	317	21	151654	424274	403027

Poznámka:

Počty staveb nezahrnují části budov a rozestavěné budovy.

Obec s rozšířenou působností	Počet												
	částí		katastr.	parcel		staveb			vodních	práv	listů		
	obcí	obcí	území	KN	ZE	s č. popis.	s č. evid.	bez čísla	děl	stavby	jednotek	vlastníků	vlastnictví
Česká Lípa	41	160	114	135251	2622	14365	3286	11975	7	0	13577	38778	37222
Frydlant	18	39	34	58536	0	6723	651	3234	11	8	2127	13510	12257
Jablonec nad Nisou	11	32	26	58569	0	9107	1873	6747	9	0	12153	26636	25821
Jilemnice	21	56	43	101039	3208	9463	54	4782	14	0	2814	20880	18860
Liberec	28	171	111	191323	0	24787	2557	19453	19	16	30925	75416	74062
Nový Bor	16	37	30	54885	217	7269	1135	3223	2	0	4126	16255	15215
Semily	22	68	48	100427	4598	8798	186	5192	19	4	1995	19669	17843
Tanvald	10	27	21	48680	0	5732	1362	3668	12	0	4762	15468	14660
Turnov	37	140	59	98591	3941	10995	1168	5826	19	4	2778	27967	24334
Železný Brod	11	38	22	37240	0	3862	602	2244	5	0	746	9462	8432
Celkem za kraj	215	768	508	884541	14586	101101	12874	66344	117	32	76003	264041	248706

Poznámka:

Počty staveb nezahrnují části budov a rozestavěné budovy.

Obec s rozšířenou působností	Počet												
	částí		katastr.	parcel		staveb			vodních	práv	listů		
	obcí	obcí	území	KN	ZE	s č. popis.	s č. evid.	bez čísla	děl	stavby	jednotek	vlastníků	vlastnictví
Broumov	14	38	31	37477	12034	4508	104	2856	7	1	1583	9824	8909
Dobruška	26	59	50	69765	2006	6757	610	3547	15	1	2262	16749	14979
Dvůr Králové nad Labem	28	62	52	70935	4307	8160	755	4497	23	1	3394	19953	18539
Hořice	29	60	53	55272	7819	6762	234	3273	14	0	1513	18148	15033
Hradec Králové	81	168	152	224053	318	30024	3098	15155	71	6	31046	95117	83945
Jaroměř	15	45	36	42325	1048	4907	78	2479	27	0	2661	13560	11762
Jičín	77	201	157	190117	208	17571	482	8362	41	1	5542	50291	42723
Kostelec nad Orlicí	22	50	34	63974	1263	7277	456	4082	23	0	2938	18017	16192
Náchod	36	110	95	119866	1050	17203	1789	7399	35	2	7588	40560	36372
Nová Paka	5	35	30	38634	754	4654	306	2153	10	0	1252	10572	9196
Nové Město nad Metují	13	25	24	30587	0	3839	257	1549	17	1	1873	9730	8620
Nový Bydžov	23	47	43	64031	89	6639	50	2414	16	0	743	18236	14384
Rychnov nad Kněžnou	32	73	79	96546	4927	10106	1022	5724	33	1	4563	26336	23981
Trutnov	31	75	97	135764	4678	14436	1387	11418	60	3	11490	40271	38565
Vrchlabí	16	27	28	59304	2346	7363	374	5251	30	1	4651	17892	16435
Celkem za kraj	448	1075	961	1298650	42847	150206	11002	80159	422	18	83099	405256	359635

Poznámka:

Počty staveb nezahrnují části budov a rozestavěné budovy.

Obec s rozšířenou působností	Počet												
	částí		katastr.	parcel		staveb			vodních	práv	listů		
	obcí	obcí	území	KN	ZE	s č. popis.	s č. evid.	bez čísla	děl	stavby	jednotek	vlastníků	vlastnictví
Česká Třebová	5	10	10	30664	404	3956	933	2606	2	0	2162	9554	8949
Hlinsko	22	74	46	76605	3596	7070	743	3291	12	0	2211	17805	16226
Holice	14	32	23	59821	789	6140	270	2166	5	1	681	12817	10795
Chrudim	86	261	186	228852	5303	25087	4504	12830	57	2	10675	70968	63375
Králíky	5	27	23	29794	3399	2870	120	1691	15	1	756	6150	5594
Lanškroun	22	36	33	66225	2712	6507	396	3536	11	0	1956	14224	12783
Litomyšl	35	62	51	85898	6087	8682	329	5003	15	4	2099	20795	18375
Moravská Třebová	33	62	58	88001	9579	8077	502	4297	15	0	3004	18923	17226
Pardubice	56	114	97	161359	1389	22872	1143	15304	27	4	32808	77341	71970
Polička	20	34	29	79590	2080	6414	715	3916	19	0	2194	15007	13850
Přelouč	42	69	63	70023	4814	7665	977	3090	24	2	3037	21599	18775
Svitavy	28	40	44	75591	2862	8351	581	5009	13	0	4781	20009	18977
Ústí nad Orlicí	16	34	31	65807	1419	6626	804	3956	10	4	3461	15733	14304
Vysoké Mýto	40	87	63	94531	1013	9060	593	5310	20	0	4183	24532	21861
Žamberk	27	49	33	90111	609	8912	1035	4853	15	1	2901	20352	18500
Celkem za kraj	451	991	790	1302872	46055	138289	13645	76858	260	19	76909	365809	331560

Poznámka:

Počty staveb nezahrnují části budov a rozestavěné budovy.

Obec s rozšířenou působností	Počet												
	částí		katastr.	parcel		staveb			vodních	práv	listů		
	obcí	obcí	území	KN	ZE	s č. popis.	s č. evid.	bez čísla	děl	stavby	jednotek	vlastníků	vlastnictví
Bystřice nad Pernštejnem	39	91	91	100462	1776	6532	1508	3391	36	0	456	15193	13466
Havlíčkův Brod	56	139	126	175892	17052	15859	1794	8538	60	8	5432	41014	36929
Humpolec	25	66	52	73532	7334	5683	1073	2900	52	0	1355	15232	13764
Chotěboř	31	101	76	85580	7124	7640	1221	4160	21	0	1992	20787	18140
Jihlava	79	145	148	260784	6155	22698	7511	9530	132	3	19550	65396	62147
Moravské Budějovice	47	60	61	98274	7404	7738	387	4906	29	2	1878	19827	17466
Náměšť nad Oslavou	27	32	32	51318	1473	4561	555	2989	38	0	1081	11470	10083
Nové Město na Moravě	30	59	55	72164	8865	6159	1589	2381	30	1	1846	16189	14324
Pacov	24	64	45	55242	13955	3755	311	2057	18	0	681	10185	9130
Pelhřimov	71	192	160	230809	9318	14867	3162	7076	78	3	4474	40971	36944
Světlá nad Sázavou	32	89	76	75202	6134	6620	855	3392	30	1	2501	18066	16090
Telč	45	59	55	79253	2249	4839	433	2358	32	1	1016	11567	10176
Třebíč	93	133	131	235219	10401	19899	1318	12578	77	2	12112	53996	50250
Velké Meziříčí	57	96	90	136306	9290	10894	1564	5940	71	0	3007	26968	24806
Žďár nad Sázavou	48	76	65	114064	6409	10345	1033	5896	66	1	6866	27344	25318
Celkem za kraj	704	1402	1263	1844101	114939	148089	24314	78092	770	22	64247	394205	359033

Poznámka:

Počty staveb nezahrnují části budov a rozestavěné budovy.

Obec s rozšířenou působností	Počet												
	částí		katastr.	parcel		staveb			vodních	práv	listů		
	obcí	obcí	území	KN	ZE	s č. popis.	s č. evid.	bez čísla	děl	stavby	jednotek	vlastníků	vlastnictví
Blansko	43	63	59	124538	5610	13899	2241	6520	30	3	7824	38133	35050
Boskovice	73	114	116	175968	8457	16424	1877	6940	43	2	4948	41159	36858
Brno	1	48	48	253240	346	42748	8227	19667	10	34	113936	173453	169343
Břeclav	18	23	23	144569	10803	17056	579	9531	56	2	7215	53784	42388
Bučovice	20	26	26	86502	2598	5748	437	1720	5	0	987	14534	12680
Hodonín	18	19	18	171873	4599	14757	2900	7027	15	4	9149	47236	44522
Hustopeče	28	29	29	181400	14737	12348	350	6125	10	2	1626	35971	33288
Ivančice	17	24	25	98904	6658	7192	2263	2390	8	2	1872	20569	17975
Kuřim	10	10	10	40649	0	5358	2092	1253	2	3	3608	14742	13983
Kyjov	42	48	46	260227	20092	18335	967	6760	19	29	3877	57516	51779
Mikulov	17	17	17	51801	97	6361	180	4064	33	4	2010	14349	13591
Moravský Krumlov	33	40	41	103379	6206	7824	347	3948	11	3	1613	19737	17932
Pohořelice	13	15	16	36620	5026	4350	146	2169	0	0	945	10221	9134
Rosice	24	25	25	59068	3535	7454	816	2824	9	1	2303	16909	15213
Slavkov u Brna	18	18	18	84487	4571	7444	166	2833	31	2	1421	19051	16781
Šlapanice	40	43	43	167672	3069	19275	5287	5057	21	8	4501	52060	45743
Tišnov	59	89	84	104516	6708	9339	2545	3296	14	2	2880	25469	22632
Veselí nad Moravou	22	26	26	170886	20037	11468	2423	4751	18	11	3570	43914	39470
Vyškov	42	74	70	140230	14524	14959	2544	5652	18	1	5941	39777	34966
Znojmo	111	130	133	274520	16627	26532	4642	16613	61	22	12633	72523	67007
Židlochovice	24	24	24	104773	6924	9596	1304	2793	36	17	1770	25820	22526
Celkem za kraj	673	905	897	2835822	161224	278467	42333	121933	450	152	194629	836927	762861

Poznámka:

Počty staveb nezahrnují části budov a rozestavěné budovy.

Obec s rozšířenou působností	Počet												
	částí		katastr.	parcel		staveb			vodních	práv	listů		
	obcí	obcí	území	KN	ZE	s č. popis.	s č. evid.	bez čísla	děl	stavby	jednotek	vlastníků	vlastnictví
Hranice	31	51	51	99639	0	8038	573	5377	13	2	5336	23195	21259
Jeseník	24	63	59	113632	3909	10063	667	6037	23	0	4826	21811	20539
Konice	21	45	38	57957	2611	4855	791	1977	5	1	401	12632	10525
Lipník nad Bečvou	14	21	21	38865	4744	4538	601	1921	4	0	1344	11840	10258
Litovel	20	60	58	67612	0	6962	231	3048	8	1	1869	17273	14395
Mohelnice	14	31	39	47944	4	4754	300	2487	17	1	2662	11661	10796
Olomouc	45	108	118	196607	321	30180	3331	12402	24	2	39595	98423	89819
Prostějov	76	113	105	188178	13281	26282	2390	12861	17	1	10649	69899	61265
Přerov	59	80	80	147444	3223	17767	1817	7839	13	3	18386	53463	47185
Šternberk	21	34	37	44521	983	5455	1110	3122	5	1	3405	14261	12986
Šumperk	36	87	96	182817	4018	16015	1679	10092	49	0	12519	41846	40396
Uničov	10	31	29	36495	4882	5420	559	2674	2	0	3166	12870	11679
Zábřeh	28	44	47	86714	3648	8568	693	4413	22	0	3835	20683	18681
Celkem za kraj	399	768	778	1308425	41624	148897	14742	74250	202	12	107993	409857	369783

Poznámka:

Počty staveb nezahrnují části budov a rozestavěné budovy.

Obec s rozšířenou působností	Počet												
	částí		katastr.	parcel		staveb			vodních	práv	listů		
	obcí	obcí	území	KN	ZE	s č. popis.	s č. evid.	bez čísla	děl	stavby	jednotek	vlastníků	vlastnictví
Bystřice pod Hostýnem	14	19	21	56777	2520	4995	1242	2639	6	2	1175	13474	11994
Holešov	19	25	25	46474	1271	5952	214	3249	3	0	2485	16368	14522
Kroměříž	46	84	85	195223	5319	18788	874	9738	14	1	11753	56144	49414
Luhačovice	15	22	21	66377	8330	5027	369	2883	9	1	2797	14099	12900
Otrokovice	10	11	11	60630	2985	6758	1297	3273	34	0	8408	24400	22826
Rožnov pod Radhoštěm	9	10	12	79022	1217	8742	1647	4512	6	2	5504	21583	20448
Uherské Hradiště	48	59	59	311575	10905	26224	2323	7291	42	2	8851	78365	67970
Uherský Brod	30	39	38	230783	9092	16071	1272	5027	21	1	4804	47299	38609
Valašské Klobouky	20	29	30	115376	3584	6722	385	3362	1	1	1672	17009	16093
Valašské Meziříčí	18	37	39	93372	1926	9828	618	5561	6	2	6850	26879	25180
Vizovice	16	18	18	64558	1229	5114	718	2082	4	0	1347	13880	11230
Vsetín	32	36	37	217517	6469	16016	2134	11742	13	2	11300	41991	42825
Zlín	30	48	47	156337	5208	20738	4435	6152	21	3	24509	63198	59626
Celkem za kraj	307	437	443	1694021	60055	150975	17528	67511	180	17	91455	434689	393637

Poznámka:

Počty staveb nezahrnují části budov a rozestavěné budovy.

Obec s rozšířenou působností	Počet												
	částí		katastr.	parcel		staveb			vodních	práv	listů		
	obcí	obcí	území	KN	ZE	s č. popis.	s č. evid.	bez čísla	děl	stavby	jednotek	vlastníků	vlastnictví
Bílovec	12	21	22	45284	3256	5903	41	3755	8	0	3243	14536	13489
Bohumín	3	10	10	39041	0	7026	150	3819	9	0	1477	13665	11779
Bruntál	31	56	52	74904	0	7805	625	5626	8	0	6109	18168	17448
Český Těšín	2	8	10	26182	0	3940	351	2677	2	0	2488	9170	8846
Frenštát pod Radhoštěm	6	6	6	37094	2020	4588	986	2442	0	0	2797	11395	10809
Frýdek-Místek	37	52	54	167903	8950	23508	2945	10994	41	6	18210	61087	57298
Frýdlant nad Ostravicí	11	13	15	71989	519	7577	4748	3357	27	0	3122	21644	19382
Havířov	5	15	13	57781	0	9876	492	6689	3	0	10350	22397	21289
Hlučín	15	18	18	57999	0	10020	237	3295	16	1	2383	18506	17178
Jablunkov	12	12	12	57793	7168	6054	729	2722	3	0	1042	14123	13237
Karviná	4	16	13	58901	0	7538	318	6758	6	0	8717	20824	19678
Kopřivnice	10	16	19	60207	3615	7396	590	4314	10	0	6004	18871	17275
Kravaře	9	14	9	30015	0	5660	1	1620	0	0	481	9763	8869
Krnov	25	63	67	91869	0	10037	528	5278	5	0	6675	23238	22246
Nový Jičín	16	35	37	90739	1342	10469	294	5922	31	4	7428	27750	25950
Odry	10	32	29	47765	0	4498	323	2702	4	0	1937	10448	9729
Opava	41	89	85	159955	2240	20971	1124	11411	22	2	16337	53072	51001
Orlová	3	6	6	39173	0	5364	328	3259	1	3	1506	10166	9012
Ostrava	13	55	53	209819	1964	38177	1380	28053	35	13	67154	107519	104441
Rýmařov	11	33	33	40220	0	3955	500	3045	22	1	2285	8956	8535
Třinec	12	24	24	89575	0	11349	1478	7773	1	2	5073	26686	24824
Vítkov	12	28	27	43803	403	3626	951	2122	9	0	1303	8826	8198
Celkem za kraj	300	622	614	1598011	31477	215337	19119	127633	263	32	176121	530810	500513

Poznámka:

Počty staveb nezahrnují části budov a rozestavěné budovy.

Kraj	Počet												
	částí		katastr.	parcel		staveb			vodních	práv	listů		
	obcí	obcí	území	KN	ZE	s č. popis.	s č. evid.	bez čísla	děl	stavby	jednotek	vlastníků	vlastnictví
Hlavní město Praha	1	112	112	423518	704	101150	4079	39042	223	115	418207	509170	490355
Středočeský kraj	1145	2805	2084	3178114	157738	388666	74307	173058	745	303	169763	1049370	913247
Jihočeský kraj	622	1987	1623	2195021	179905	179118	21121	114643	658	42	97469	496997	460138
Plzeňský kraj	501	1538	1386	1783615	99041	143290	28064	95120	408	35	108072	424693	395376
Karlovarský kraj	132	529	575	448366	99	49396	13353	45518	113	11	76759	171527	172324
Ústecký kraj	354	1151	1057	1328251	34567	147425	38888	100467	317	21	151654	424274	403027
Liberecký kraj	215	768	508	884541	14586	101101	12874	66344	117	32	76003	264041	248706
Královéhradecký kraj	448	1075	961	1298650	42847	150206	11002	80159	422	18	83099	405256	359635
Pardubický kraj	451	991	790	1302872	46055	138289	13645	76858	260	19	76909	365809	331560
Kraj Vysočina	704	1402	1263	1844101	114939	148089	24314	78092	770	22	64247	394205	359033
Jihomoravský kraj	673	905	897	2835822	161224	278467	42333	121933	450	152	194629	836927	762861
Olomoucký kraj	399	768	778	1308425	41624	148897	14742	74250	202	12	107993	409857	369783
Zlínský kraj	307	437	443	1694021	60055	150975	17528	67511	180	17	91455	434689	393637
Moravskoslezský kraj	300	622	614	1598011	31477	215337	19119	127633	263	32	176121	530810	500513
Celkem za ČR	6252	15090	13091	22123328	984861	2340406	335369	1260628	5128	831	1892380	6717625	6160195

Poznámka:

Počty staveb nezahrnují části budov a rozestavěné budovy.

d. Počty objektů v členění po okresech k 31. 12. 2015

POČTY OBJEKTŮ V ČLENĚNÍ PO OKRESECH K 31. 12. 2015

KRAJ: HLAVNÍ MĚSTO PRAHA

Okres	Počet												
	části		katastr.	parcel		staveb			vodních	práv	listů		
	obcí	obcí	území	KN	ZE	s č. popis.	s č. evid.	bez čísla	děl	stavby	jednotek	vlastníků	vlastnictví
Hlavní město Praha	1	112	112	423518	704	101150	4079	39042	223	115	418207	509170	490355
Celkem za kraj	1	112	112	423518	704	101150	4079	39042	223	115	418207	509170	490355

POČTY OBJEKTŮ V ČLENĚNÍ PO OKRESECH K 31. 12. 2015

KRAJ: STŘEDOČESKÝ

Okres	Počet												
	části		katastr.	parcel		staveb			vodních	práv	listů		
	obcí	obcí	území	KN	ZE	s č. popis.	s č. evid.	bez čísla	děl	stavby	jednotek	vlastníků	vlastnictví
Benešov	114	550	271	447654	20113	31437	10526	17496	113	17	10443	94259	82836
Beroun	85	150	116	234327	8872	26756	6109	12556	29	16	11908	71741	62832
Kladno	100	163	145	224619	6908	37214	3506	16221	36	63	29219	94169	84072
Kolín	89	178	156	208588	17749	30282	1269	12066	35	5	12014	79687	68216
Kutná Hora	88	300	215	223522	21816	25550	3177	13027	59	6	9265	71822	62059
Mělník	69	165	137	198602	14146	28468	1656	16366	64	19	9587	70400	60292
Mladá Boleslav	120	266	197	247961	11976	32580	2629	14900	42	10	20590	93315	80357
Nymburk	87	157	138	212270	25032	30647	1608	12216	231	5	13607	82486	69327
Praha-východ	110	198	161	309576	5035	52116	13657	15938	22	80	14112	128698	112133
Praha-západ	79	123	110	252911	9009	42674	17545	14431	38	75	13564	108952	96216
Příbram	121	413	317	402165	3423	32714	7622	18100	43	2	18138	102783	90147
Rakovník	83	142	121	215919	13659	18228	5003	9741	34	5	7316	51058	44760
Celkem za kraj	1145	2805	2084	3178114	157738	388666	74307	173058	745	303	169763	1049370	913247

Poznámka:

Počty staveb nezahrnují části budov a rozestavěné budovy.

POČTY OBJEKTŮ V ČLENĚNÍ PO OKRESECH K 31. 12. 2015

KRAJ: JIHOČESKÝ

Okres	Počet												
	částí		katastr.	parcel		staveb			vodních	práv	listů		
	obcí	obcí	území	KN	ZE	s č. popis.	s č. evid.	bez čísla	děl	stavby	jednotek	vlastníků	vlastnictví
České Budějovice	108	332	260	473054	32456	44820	4986	26914	74	15	30397	124455	114275
Český Krumlov	46	221	184	198352	4964	16027	3456	13294	72	6	9623	45733	44090
Jindřichův Hradec	106	289	271	388952	28733	30092	2463	19916	303	12	13205	76186	71237
Písek	75	261	192	253411	28061	20891	2364	13384	47	2	13604	63277	58072
Prachatice	65	271	224	225642	12794	15502	776	11822	25	4	4177	39740	36576
Strakonice	112	263	239	267780	34066	21500	887	13446	73	1	11956	63058	58627
Tábor	110	350	253	387830	38831	30286	6189	15867	64	2	14507	84548	77261
Celkem za kraj	622	1987	1623	2195021	179905	179118	21121	114643	658	42	97469	496997	460138

POČTY OBJEKTŮ V ČLENĚNÍ PO OKRESECH K 31. 12. 2015

KRAJ: PLZEŇSKÝ

Okres	Počet												
	částí		katastr.	parcel		staveb			vodních	práv	listů		
	obcí	obcí	území	KN	ZE	s č. popis.	s č. evid.	bez čísla	děl	stavby	jednotek	vlastníků	vlastnictví
Domažlice	85	244	213	253028	20129	17874	1987	11896	73	7	6630	47741	43477
Klatovy	94	480	415	454969	20403	27859	4125	18550	54	7	12983	80764	74127
Plzeň-jih	90	203	186	287875	31362	21290	3722	11772	47	3	5229	55982	49109
Plzeň-město	15	46	43	152509	0	24548	5034	20105	36	8	62490	104412	103806
Plzeň-sever	98	237	222	342248	20043	23769	6692	13344	42	8	7968	63581	58077
Rokycany	68	101	92	130570	5187	15413	3292	8577	24	2	4008	36754	32662
Tachov	51	227	215	162416	1917	12537	3212	10876	147	0	8764	35459	34118
Celkem za kraj	501	1538	1386	1783615	99041	143290	28064	95120	408	35	108072	424693	395376

Poznámka:

Počty staveb nezahrnují části budov a rozestavěné budovy.

POČTY OBJEKTŮ V ČLENĚNÍ PO OKRESECH K 31. 12. 2015

KRAJ: KARLOVARSKÝ

Okres	Počet												
	částí		katastr.	parcel		staveb			vodních	práv	listů		
	obcí	obcí	území	KN	ZE	s č. popis.	s č. evid.	bez čísla	děl	stavby	jednotek	vlastníků	vlastnictví
Cheb	40	183	211	144481	0	16462	6763	10725	48	1	21670	53360	53645
Karlovy Vary	54	243	235	199070	0	20115	4702	19969	47	8	31416	73245	71683
Sokolov	38	103	129	104815	99	12819	1888	14824	18	2	23673	44922	46996
Celkem za kraj	132	529	575	448366	99	49396	13353	45518	113	11	76759	171527	172324

POČTY OBJEKTŮ V ČLENĚNÍ PO OKRESECH K 31. 12. 2015

KRAJ: ÚSTECKÝ

Okres	Počet												
	částí		katastr.	parcel		staveb			vodních	práv	listů		
	obcí	obcí	území	KN	ZE	s č. popis.	s č. evid.	bez čísla	děl	stavby	jednotek	vlastníků	vlastnictví
Děčín	52	193	143	211270	2	28853	6036	11379	82	2	18883	64891	60900
Chomutov	44	173	152	179703	0	16968	6685	14688	55	2	31151	59934	59086
Litoměřice	105	271	252	330643	20059	30989	5508	17981	93	6	18661	87667	79176
Louny	70	221	204	249553	13691	24471	4674	14351	26	3	13520	62766	57808
Most	26	75	85	86066	13	10763	5506	11390	16	3	24409	44756	45333
Teplice	34	115	111	135855	322	20210	4481	17888	29	2	13754	48786	45600
Ústí nad Labem	23	103	110	135161	480	15171	5998	12790	16	3	31276	55474	55124
Celkem za kraj	354	1151	1057	1328251	34567	147425	38888	100467	317	21	151654	424274	403027

Poznámka:

Počty staveb nezahrnují části budov a rozestavěné budovy.

POČTY OBJEKTŮ V ČLENĚNÍ PO OKRESECH K 31. 12. 2015

KRAJ: LIBERECKÝ

Okres	Počet												
	částí		katastr.	parcel		staveb			vodních	práv	listů		
	obcí	obcí	území	KN	ZE	s č. popis.	s č. evid.	bez čísla	děl	stavby	jednotek	vlastníků	vlastnictví
Česká Lípa	57	197	144	190136	2839	21634	4421	15198	9	0	17703	55033	52437
Jablonec nad Nisou	34	116	77	153016	0	19364	4182	12859	45	0	16439	53175	49870
Liberec	59	247	161	269369	18	33343	3464	23708	49	28	33419	94411	91020
Semily	65	208	126	272020	11729	26760	807	14579	64	4	8442	61422	55379
Celkem za kraj	215	768	508	884541	14586	101101	12874	66344	117	32	76003	264041	248706

POČTY OBJEKTŮ V ČLENĚNÍ PO OKRESECH K 31. 12. 2015

KRAJ: KRÁLOVÉHRADECKÝ

Okres	Počet												
	částí		katastr.	parcel		staveb			vodních	práv	listů		
	obcí	obcí	území	KN	ZE	s č. popis.	s č. evid.	bez čísla	děl	stavby	jednotek	vlastníků	vlastnictví
Hradec Králové	104	215	195	288084	407	36663	3148	17569	87	6	31789	113353	98329
Jičín	111	296	240	284023	8781	28987	1022	13788	65	1	8307	79011	66952
Náchod	78	218	186	230255	14132	30457	2228	14283	86	4	13705	73674	65663
Rychnov nad Kněžnou	80	182	163	230285	8196	24140	2088	13353	71	2	9763	61102	55152
Trutnov	75	164	177	266003	11331	29959	2516	21166	113	5	19535	78116	73539
Celkem za kraj	448	1075	961	1298650	42847	150206	11002	80159	422	18	83099	405256	359635

Poznámka:

Počty staveb nezahrnují části budov a rozestavěné budovy.

POČTY OBJEKTŮ V ČLENĚNÍ PO OKRESECH K 31. 12. 2015

KRAJ: PARDUBICKÝ

Okres	Počet												
	částí		katastr.	parcel		staveb			vodních	práv	listů		
	obcí	obcí	území	KN	ZE	s č. popis.	s č. evid.	bez čísla	děl	stavby	jednotek	vlastníků	vlastnictví
Chrudim	108	335	232	305457	8899	32157	5247	16121	69	2	12886	88773	79601
Pardubice	112	215	183	291203	6992	36677	2390	20560	56	7	36526	111757	101540
Svitavy	116	198	182	329080	20608	31524	2127	18225	62	4	12078	74734	68428
Ústí nad Orlicí	115	243	193	377132	9556	37931	3881	21952	73	6	15419	90545	81991
Celkem za kraj	451	991	790	1302872	46055	138289	13645	76858	260	19	76909	365809	331560

POČTY OBJEKTŮ V ČLENĚNÍ PO OKRESECH K 31. 12. 2015

KRAJ: VYSOČINA

Okres	Počet												
	částí		katastr.	parcel		staveb			vodních	práv	listů		
	obcí	obcí	území	KN	ZE	s č. popis.	s č. evid.	bez čísla	děl	stavby	jednotek	vlastníků	vlastnictví
Havlíčkův Brod	120	330	280	339992	30310	30254	3877	16156	243	9	9941	80289	71500
Jihlava	123	203	201	336719	8404	27402	7937	11822	164	4	20550	76541	71982
Pelhřimov	120	322	257	359583	30607	24305	4546	12033	148	3	6510	66388	59838
Třebíč	167	225	224	384811	19278	32198	2260	20473	144	4	15071	85293	77799
Žďár nad Sázavou	174	322	301	422996	26340	33930	5694	17608	203	2	12175	85694	77914
Celkem za kraj	704	1402	1263	1844101	114939	148089	24314	78092	770	22	64247	394205	359033

Poznámka:

Počty staveb nezahrnují části budov a rozestavěné budovy.

POČTY OBJEKTŮ V ČLENĚNÍ PO OKRESECH K 31. 12. 2015

KRAJ: JIHMORAVSKÝ

Okres	Počet												
	částí		katastr.	parcel		staveb			vodních	práv	listů		
	obcí	obcí	území	KN	ZE	s č. popis.	s č. evid.	bez čísla	děl	stavby	jednotek	vlastníků	vlastnictví
Blansko	116	177	175	300506	14067	30323	4118	13460	73	5	12772	79292	71908
Brno-město	1	48	48	253240	346	42748	8227	19667	10	34	113936	173453	169343
Brno-venkov	187	230	227	612202	31920	62564	14453	19782	90	33	17879	165790	147206
Břeclav	63	69	69	377770	25637	35765	1109	19720	99	8	10851	104104	89267
Hodonín	82	93	90	602986	44728	44560	6290	18538	52	44	16596	148666	135771
Vyškov	80	118	114	311219	21693	28151	3147	10205	54	3	8349	73362	64427
Znojmo	144	170	174	377899	22833	34356	4989	20561	72	25	14246	92260	84939
Celkem za kraj	673	905	897	2835822	161224	278467	42333	121933	450	152	194629	836927	762861

POČTY OBJEKTŮ V ČLENĚNÍ PO OKRESECH K 31. 12. 2015

KRAJ: OLMOUCKÝ

Okres	Počet												
	částí		katastr.	parcel		staveb			vodních	práv	listů		
	obcí	obcí	území	KN	ZE	s č. popis.	s č. evid.	bez čísla	děl	stavby	jednotek	vlastníků	vlastnictví
Jeseník	24	63	59	113632	3909	10063	667	6037	23	0	4826	21811	20539
Olomouc	96	233	242	345235	6186	48017	5231	21246	39	4	48035	142827	128879
Prostějov	97	158	143	246135	15892	31137	3181	14838	22	2	11050	82531	71790
Přerov	104	152	152	285948	7967	30343	2991	15137	30	5	25066	88498	78702
Šumperk	78	162	182	317475	7670	29337	2672	16992	88	1	19016	74190	69873
Celkem za kraj	399	768	778	1308425	41624	148897	14742	74250	202	12	107993	409857	369783

Poznámka:

Počty staveb nezahrnují části budov a rozestavěné budovy.

POČTY OBJEKTŮ V ČLENĚNÍ PO OKRESECH K 31. 12. 2015

KRAJ: ZLÍNSKÝ

Okres	Počet												
	částí		katastr.	parcel		staveb			vodních	práv	listů		
	obcí	obcí	území	KN	ZE	s č. popis.	s č. evid.	bez čísla	děl	stavby	jednotek	vlastníků	vlastnictví
Kroměříž	79	128	131	298474	9110	29735	2330	15626	23	3	15413	85986	75930
Uherské Hradiště	78	98	97	542358	19997	42295	3595	12318	63	3	13655	125664	106579
Vsetín	61	85	90	394772	9612	34844	4413	22008	26	6	23672	91032	89140
Zlín	89	126	125	458417	21336	44101	7190	17559	69	5	38715	132007	121988
Celkem za kraj	307	437	443	1694021	60055	150975	17528	67511	180	17	91455	434689	393637

POČTY OBJEKTŮ V ČLENĚNÍ PO OKRESECH K 31. 12. 2015

KRAJ: MORAVSKOSLEZSKÝ

Okres	Počet												
	částí		katastr.	parcel		staveb			vodních	práv	listů		
	obcí	obcí	území	KN	ZE	s č. popis.	s č. evid.	bez čísla	děl	stavby	jednotek	vlastníků	vlastnictví
Bruntál	67	152	152	206993	0	21797	1653	13949	35	1	15069	50362	48229
Frydek-Místek	72	101	105	387260	16637	48488	9900	24846	72	8	27447	123540	114741
Karviná	17	55	52	221078	0	33744	1639	23202	21	3	24538	76222	70604
Nový Jičín	54	110	113	281089	10233	32854	2234	19135	53	4	21409	83000	77252
Opava	77	149	139	291772	2643	40277	2313	18448	47	3	20504	90167	85246
Ostrava-město	13	55	53	209819	1964	38177	1380	28053	35	13	67154	107519	104441
Celkem za kraj	300	622	614	1598011	31477	215337	19119	127633	263	32	176121	530810	500513

Poznámka:

Počty staveb nezahrnují části budov a rozestavěné budovy.

Kraj	Počet												
	částí		katastr.	parcel		staveb			vodních	práv	listů		
	obcí	obcí	území	KN	ZE	s č. popis.	s č. evid.	bez čísla	děl	stavby	jednotek	vlastníků	vlastnictví
Hlavní město Praha	1	112	112	423518	704	101150	4079	39042	223	115	418207	509170	490355
Středočeský kraj	1145	2805	2084	3178114	157738	388666	74307	173058	745	303	169763	1049370	913247
Jihočeský kraj	622	1987	1623	2195021	179905	179118	21121	114643	658	42	97469	496997	460138
Plzeňský kraj	501	1538	1386	1783615	99041	143290	28064	95120	408	35	108072	424693	395376
Karlovarský kraj	132	529	575	448366	99	49396	13353	45518	113	11	76759	171527	172324
Ústecký kraj	354	1151	1057	1328251	34567	147425	38888	100467	317	21	151654	424274	403027
Liberecký kraj	215	768	508	884541	14586	101101	12874	66344	117	32	76003	264041	248706
Královéhradecký kraj	448	1075	961	1298650	42847	150206	11002	80159	422	18	83099	405256	359635
Pardubický kraj	451	991	790	1302872	46055	138289	13645	76858	260	19	76909	365809	331560
Kraj Vysočina	704	1402	1263	1844101	114939	148089	24314	78092	770	22	64247	394205	359033
Jihomoravský kraj	673	905	897	2835822	161224	278467	42333	121933	450	152	194629	836927	762861
Olomoucký kraj	399	768	778	1308425	41624	148897	14742	74250	202	12	107993	409857	369783
Zlínský kraj	307	437	443	1694021	60055	150975	17528	67511	180	17	91455	434689	393637
Moravskoslezský kraj	300	622	614	1598011	31477	215337	19119	127633	263	32	176121	530810	500513
Celkem za ČR	6252	15090	13091	22123328	984861	2340406	335369	1260628	5128	831	1892380	6717625	6160195

Poznámka:

Počty staveb nezahrnují části budov a rozestavěné budovy.

Souhrnné přehledy o půdním fondu z údajů katastru nemovitostí České republiky
1. vydání

Zpracoval a vydal Český úřad zeměměřický a katastrální, Pod sídlištěm 9, 182 11 Praha 8.

Vytiskl Zeměměřický úřad, Pod sídlištěm 9, 182 11 Praha 8.

Vydáno v březnu 2016. Vychází jedenkrát ročně. EP 2016.

ISSN 1804-2422

© Český úřad zeměměřický a katastrální, 2016

ISBN 978-80-86918-90-7



9 788086 918907

ISSN 1804-2422