

**Souhrnné přehledy
o půdním fondu z údajů
katastru nemovitostí
České republiky**



ČESKÝ ÚŘAD ZEMĚMĚŘICKÝ A KATASTRÁLNÍ



**SOUHRNNÉ PŘEHLEDY
O PŮDNÍM FONDU Z ÚDAJŮ
KATASTRU NEMOVITOSTÍ
ČESKÉ REPUBLIKY**

Stav ke dni 31. prosince 2017

PRAHA 2018

ISBN 978-80-88197-02-7

ISSN 1804-2422

OBSAH

Str.

Úvod	5
Přehled správního rozdělení ČR podle krajů a okresů 1 : 2 000 000	6
Přehled obcí s rozšířenou působností podle krajů 1 : 1 000 000	7
I. Souhrnné přehledy o půdním fondu z údajů katastru nemovitostí	
1. Stav a vývoj půdního fondu ČR	
a. Změny jednotlivých druhů pozemků za rok 2017	16
b. Vývoj jednotlivých druhů pozemků zemědělské půdy a lesních pozemků od roku 1966	17
c. Přírůstky a úbytky orné půdy a jejich přesun do jiných druhů pozemků za rok 2017	18
d. Výměra zemědělské a orné půdy v ČR na 1 obyvatele k 31. 12. 2017	19
e. Vývoj podílu výměry zemědělské a orné půdy v ČR na 1 obyvatele v letech 1936 - 2017	19
f. Podíl zemědělské půdy v procentech v jednotlivých okresech ČR v roce 2017	20
g. Podíl lesních pozemků v procentech v jednotlivých okresech ČR v roce 2017	21
2. Úhrnné hodnoty druhů pozemků	
a. Úhrnné hodnoty druhů pozemků v členění po obcích s rozšířenou působností k 31. 12. 2017	24
CZ 010 kraj Hlavní město Praha	24
CZ 020 Středočeský kraj	25
CZ 031 Jihočeský kraj	26
CZ 032 Plzeňský kraj	27
CZ 041 Karlovarský kraj	28
CZ 042 Ústecký kraj	29
CZ 051 Liberecký kraj	30
CZ 052 Královéhradecký kraj	31
CZ 053 Pardubický kraj	32
CZ 063 Kraj Vysočina	33
CZ 064 Jihomoravský kraj	34
CZ 071 Olomoucký kraj	35
CZ 072 Zlínský kraj	36
CZ 080 Moravskoslezský kraj	37
Česká republika - přehled po krajích	38
b. Úhrnné hodnoty druhů pozemků v členění po okresech k 31. 12. 2017	39
CZ 010 kraj Hlavní město Praha	39
CZ 020 Středočeský kraj	39
CZ 031 Jihočeský kraj	40
CZ 032 Plzeňský kraj	40
CZ 041 Karlovarský kraj	41
CZ 042 Ústecký kraj	41
CZ 051 Liberecký kraj	42
CZ 052 Královéhradecký kraj	42
CZ 053 Pardubický kraj	43
CZ 063 Kraj Vysočina	43
CZ 064 Jihomoravský kraj	44
CZ 071 Olomoucký kraj	44
CZ 072 Zlínský kraj	45
CZ 080 Moravskoslezský kraj	45
Česká republika - přehled po krajích	46
c. Podíl zemědělské půdy a nezemědělských pozemků v ČR k 31. 12. 2017	47
d. Rozčlenění zemědělské půdy k 31. 12. 2017	47
e. Rozčlenění druhů pozemků podle způsobu využití k 31. 12. 2016 a k 31. 12. 2017	48
II. Počty objektů evidovaných v katastru nemovitostí	
a. Vývoj počtu objektů za rok 2017	52
b. Vývoj (přírůstek/úbytek) počtu objektů v ISKN od roku 2008	53

c. Počty objektů v členění po obcích s rozšířenou působností k 31. 12. 2017	54
CZ 010 kraj Hlavní město Praha	54
CZ 020 Středočeský kraj	55
CZ 031 Jihočeský kraj	56
CZ 032 Plzeňský kraj	57
CZ 041 Karlovarský kraj	58
CZ 042 Ústecký kraj	59
CZ 051 Liberecký kraj	60
CZ 052 Královéhradecký kraj	61
CZ 053 Pardubický kraj	62
CZ 063 Kraj Vysočina	63
CZ 064 Jihomoravský kraj	64
CZ 071 Olomoucký kraj	65
CZ 072 Zlínský kraj	66
CZ 080 Moravskoslezský kraj	67
Česká republika - přehled po krajích	68
d. Počty objektů v členění po okresech k 31. 12. 2017	69
CZ 010 kraj Hlavní město Praha	69
CZ 020 Středočeský kraj	69
CZ 031 Jihočeský kraj	70
CZ 032 Plzeňský kraj	70
CZ 041 Karlovarský kraj	71
CZ 042 Ústecký kraj	71
CZ 051 Liberecký kraj	72
CZ 052 Královéhradecký kraj	72
CZ 053 Pardubický kraj	73
CZ 063 Kraj Vysočina	73
CZ 064 Jihomoravský kraj	74
CZ 071 Olomoucký kraj	74
CZ 072 Zlínský kraj	75
CZ 080 Moravskoslezský kraj	75
Česká republika - přehled po krajích	76

Úvod

Katastr nemovitostí byl zřízen k 1. lednu 1993 zákonem č. 344/1992 Sb., o katastru nemovitostí České republiky (katastrální zákon), a navázal na dosavadní evidenci nemovitostí, která byla vedena na území České republiky od roku 1964. Od 1. ledna 2014 nabyl účinnosti nový zákon č. 256/2013 Sb., o katastru nemovitostí (katastrální zákon), který byl vydán v návaznosti na nový občanský zákoník.

Nový katastrální zákon reagoval na změnu definice nemovité věci opětovným přijetím zásady superficies solo cedit, podle které je stavba zpravidla součástí pozemku a nikoliv samostatná věc. Všechna věcná práva, práva zřízená jako věcná, nájem a pacht, jejich vznik, změna či zánik, se zapisují do katastru nemovitostí vkladem bez ohledu na to, zda má zápis konstitutivní charakter nebo zda tímto zápisem dochází pouze k veřejné publikaci zapisovaného práva. Záznamem se tak již zapisují pouze práva podle § 19 katastrálního zákona, tj. příslušnost nebo právo organizačních složek státu a státních organizací hospodařit s majetkem státu, svěření majetku hl. m. Prahy nebo statutárních měst městským částem nebo městským obvodům těchto měst a majetek územního samosprávného celku předaný organizační složce do správy nebo příspěvkové organizaci k hospodaření.

Správu katastru nemovitostí vykonávají katastrální úřady jako jiné správní úřady pro zeměměřictví a katastr nemovitostí.

Katastr nemovitostí je zdrojem informací, které slouží k ochraně práv k nemovitostem, pro účely daní, poplatků a jiných obdobných peněžitých plnění, k ochraně životního prostředí, zemědělského půdního fondu, pozemků určených k plnění funkcí lesa, nerostného bohatství, k ochraně zájmů státní památkové péče, pro rozvoj území, k oceňování nemovitostí, pro účely vědecké, hospodářské a statistické a dále pro tvorbu dalších informačních systémů sloužících k těmto účelům. Katastr nemovitostí poskytuje i základní údaje o územním členění státu, zejména výměry územních správních jednotek (obcí, okresů, krajů) a údaje o rozčlenění půdního fondu v těchto jednotkách.

Rozčlenění půdního fondu se provádí podle jednotlivých druhů pozemků (orná půda, chmelnice, vinice, zahrada, ovocný sad, trvalý travní porost, lesní pozemek, vodní plocha, zastavěná plocha a nádvoří, ostatní plocha).

Český úřad zeměměřický a katastrální provedl k 31. prosinci 2017 sumarizaci úhrnných hodnot druhů pozemků podle údajů katastru nemovitostí. Výsledky této sumarizace za jednotlivé okresy a kraje jsou uvedeny v této publikaci.

Publikované údaje jsou uspořádány do 2 skupin označených římskými číslicemi I a II.

Skupina I. – se sestává ze 2 částí: první obsahuje tabulky a grafy, které vyjadřují stav a vývoj půdního fondu podle údajů katastru nemovitostí k 31. prosinci 2017. Meziroční změny v celkových výměrách vyplývají z postupného zavádění obnoveného katastrálního operátu do katastru nemovitostí. Údaje o počtu obyvatel byly převzaty z údajů Českého statistického úřadu (počty obyvatel v okresech ČR k 31. 12. 2016). Druhá část obsahuje úhrnné hodnoty druhů pozemků podle stavu k 31. prosinci 2017 a jejich podrobnější členění podle způsobu využití. Druhy pozemků, jejich charakteristiky a způsoby využití pozemku jsou uvedeny v bodech 1 a 2 přílohy k vyhlášce č. 357/2013 Sb., o katastru nemovitostí (katastrální vyhláška), kterou se provádí zákon č. 256/2013 Sb., o katastru nemovitostí (katastrální zákon).

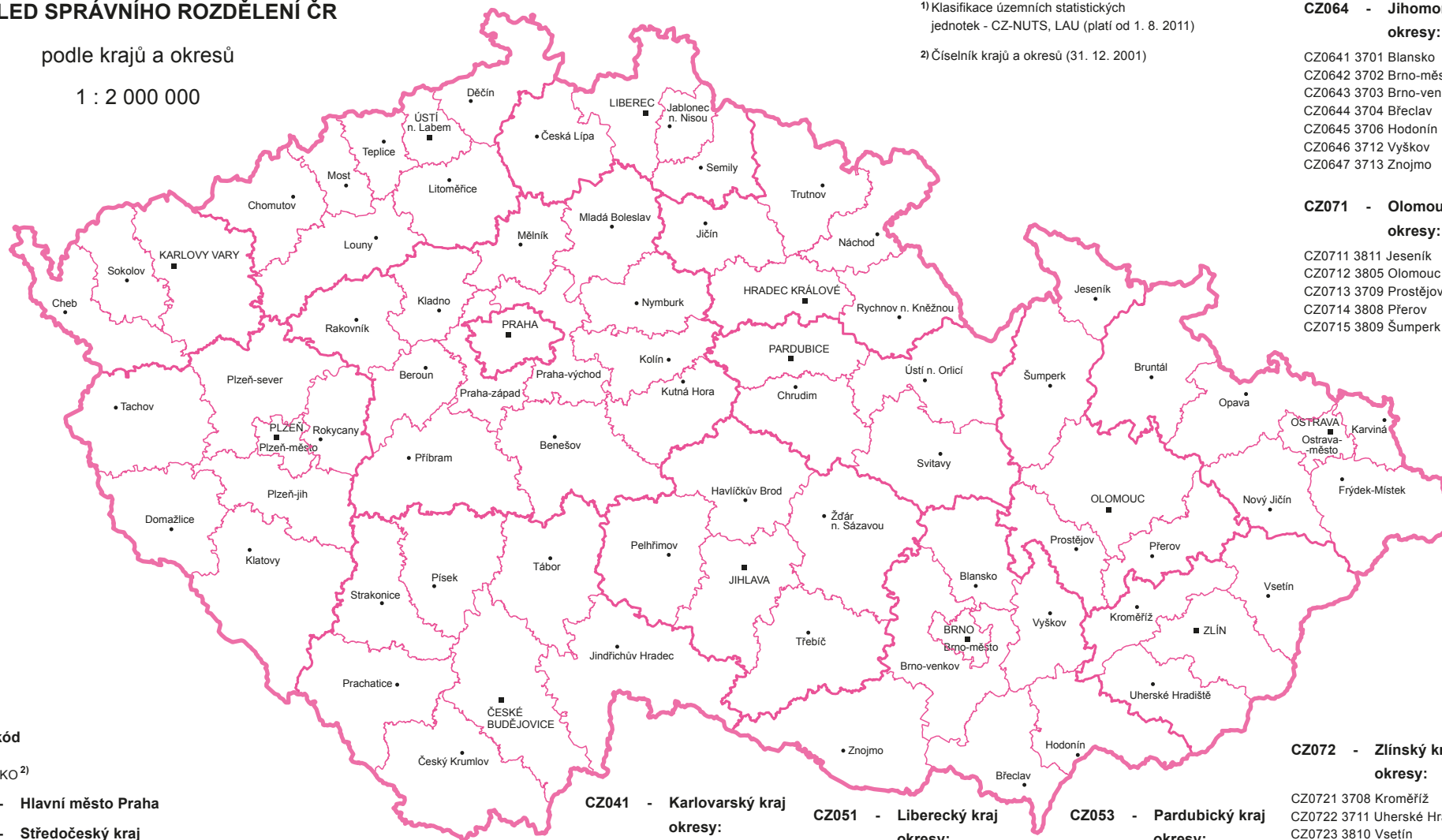
Skupina II. – obsahuje počty objektů evidovaných v katastru nemovitostí k 31. prosinci 2017, tj. obcí, částí obcí, katastrálních území, parcel katastru nemovitostí (KN), parcel ve zjednodušené evidenci (ZE), budov s čísly popisnými, s čísly evidenčními a bez čísel, tj. budov, které jsou nemovitostí, i budov, které jsou součástí pozemku nebo práva stavby a údaje o nich jsou vedeny v údajích o pozemku nebo v údajích o právu stavby, vodních děl, tj. vodních děl, která jsou nemovitostí, i vodních děl, která jsou součástí pozemku nebo práva stavby a dále počty jednotek vymezených podle zákona o vlastnictví bytů, jednotek vymezených podle občanského zákoníku, práv stavby, vlastníků a listů vlastnictví.

Upozornění: drobné nesoulady na posledních místech čísel, která znamenají výměru v hektarech, jsou způsobeny zaokrouhlováním.

PŘEHLED SPRÁVNÍHO ROZDĚLENÍ ČR

podle krajů a okresů

1 : 2 000 000



Číselný kód
NUTS¹⁾
LAU ČKO²⁾

CZ010 - Hlavní město Praha

CZ020 - Středočeský kraj
okresy:

CZ0201 3201 Benešov
CZ0202 3202 Beroun
CZ0203 3203 Kladno
CZ0204 3204 Kolín
CZ0205 3205 Kutná Hora
CZ0206 3206 Mělník
CZ0207 3207 Mladá Boleslav
CZ0208 3208 Nymburk
CZ0209 3209 Praha-východ
CZ020A 3210 Praha-západ
CZ020B 3211 Příbram
CZ020C 3212 Rakovník

CZ031 - Jihočeský kraj
okresy:

CZ0311 3301 České Budějovice
CZ0312 3302 Český Krumlov
CZ0313 3303 Jindřichův Hradec
CZ0314 3305 Písek
CZ0315 3306 Prachatice
CZ0316 3307 Strakonice
CZ0317 3308 Tábor

CZ032 - Plzeňský kraj
okresy:

CZ0321 3401 Domažlice
CZ0322 3404 Klatovy
CZ0323 3405 Plzeň-město
CZ0324 3406 Plzeň-jih
CZ0325 3407 Plzeň-sever
CZ0326 3408 Rokycany
CZ0327 3410 Tachov

CZ041 - Karlovarský kraj
okresy:

CZ0411 3402 Cheb
CZ0412 3403 Karlovy Vary
CZ0413 3409 Sokolov

CZ042 - Ústecký kraj
okresy:

CZ0421 3502 Děčín
CZ0422 3503 Chomutov
CZ0423 3506 Litoměřice
CZ0424 3507 Louny
CZ0425 3508 Most
CZ0426 3509 Teplice
CZ0427 3510 Ústí nad Labem

CZ051 - Liberecký kraj
okresy:

CZ0511 3501 Česká Lípa
CZ0512 3504 Jablonec nad Nisou
CZ0513 3505 Liberec
CZ0514 3608 Semily

CZ052 - Královéhradecký kraj
okresy:

CZ0521 3602 Hradec Králové
CZ0522 3604 Jičín
CZ0523 3605 Náchod
CZ0524 3607 Rychnov nad Kněžnou
CZ0525 3610 Trutnov

CZ053 - Pardubický kraj
okresy:

CZ0531 3603 Chrudim
CZ0532 3606 Pardubice
CZ0533 3609 Svitavy
CZ0534 3611 Ústí nad Orlicí

CZ063 - Kraj Vysočina
okresy:

CZ0631 3601 Havlíčkův Brod
CZ0632 3707 Jihlava
CZ0633 3304 Pelhřimov
CZ0634 3710 Třebíč
CZ0635 3714 Žďár nad Sázavou

CZ064 - Jihomoravský kraj
okresy:

CZ0641 3701 Blansko
CZ0642 3702 Brno-město
CZ0643 3703 Brno-venkov
CZ0644 3704 Břeclav
CZ0645 3706 Hodonín
CZ0646 3712 Vyškov
CZ0647 3713 Znojmo

CZ071 - Olomoucký kraj
okresy:

CZ0711 3811 Jeseník
CZ0712 3805 Olomouc
CZ0713 3709 Prostějov
CZ0714 3808 Přerov
CZ0715 3809 Šumperk

CZ072 - Zlínský kraj
okresy:

CZ0721 3708 Kroměříž
CZ0722 3711 Uherské Hradiště
CZ0723 3810 Vsetín
CZ0724 3705 Zlín

CZ080 - Moravskoslezský kraj
okresy:

CZ0801 3801 Bruntál
CZ0802 3802 Frydek-Místek
CZ0803 3803 Karviná
CZ0804 3804 Nový Jičín
CZ0805 3806 Opava
CZ0806 3807 Ostrava-město

PŘEHLED OBCÍ S ROZŠÍŘENOU PŮSOBNOSTÍ

podle krajů: Hlavní město Praha, Středočeský kraj

1 : 1 000 000

CZ010 - Hlavní město Praha

CZ020 - Středočeský kraj

Benešov
Beroun
Brandýs nad Labem-Stará Boleslav
Čáslav
Černošice
Český Brod
Dobříš
Hořovice
Kladno
Kolín
Kralupy nad Vltavou
Kutná Hora
Lysá nad Labem
Mělník
Mladá Boleslav
Mnichovo Hradiště
Neratovice
Nymburk
Poděbrady
Příbram
Rakovník
Říčany
Sedlčany
Slaný
Vlašim
Votice



PŘEHLED OBCÍ S ROZŠÍŘENOU PŮSOBNOSTÍ

podle krajů: Jihočeský kraj, Kraj Vysočina

1 : 1 000 000



CZ031 - Jihočeský kraj

Blatná
České Budějovice
Český Krumlov
Dačice
Jindřichův Hradec
Kaplice
Milevsko
Písek
Prachatice
Soběslav
Strakonice
Tábor
Trhové Sviny
Třeboň
Týn nad Vltavou
Vimperk
Vodňany

CZ063 - Kraj Vysočina

Bystrice nad Pernštejnem
Havlíčkův Brod
Humpolec
Chotěboř
Jihlava
Moravské Budějovice
Náměšť nad Oslavou
Nové Město na Moravě
Pacov
Pelhřimov
Světlá nad Sázavou
Telč
Třebíč
Velké Meziříčí
Žďár nad Sázavou

PŘEHLED OBCÍ S ROZŠÍŘENOU PŮSOBNOSTÍ

podle krajů: Plzeňský kraj, Karlovarský kraj

1 : 1 000 000



CZ032 - Plzeňský kraj

Blovice
Domažlice
Horažďovice
Horšovský Týn
Klatovy
Kralovice
Nepomuk
Nýřany
Plzeň
Přeštice
Rokycany
Stod
Stříbro
Sušice
Tachov

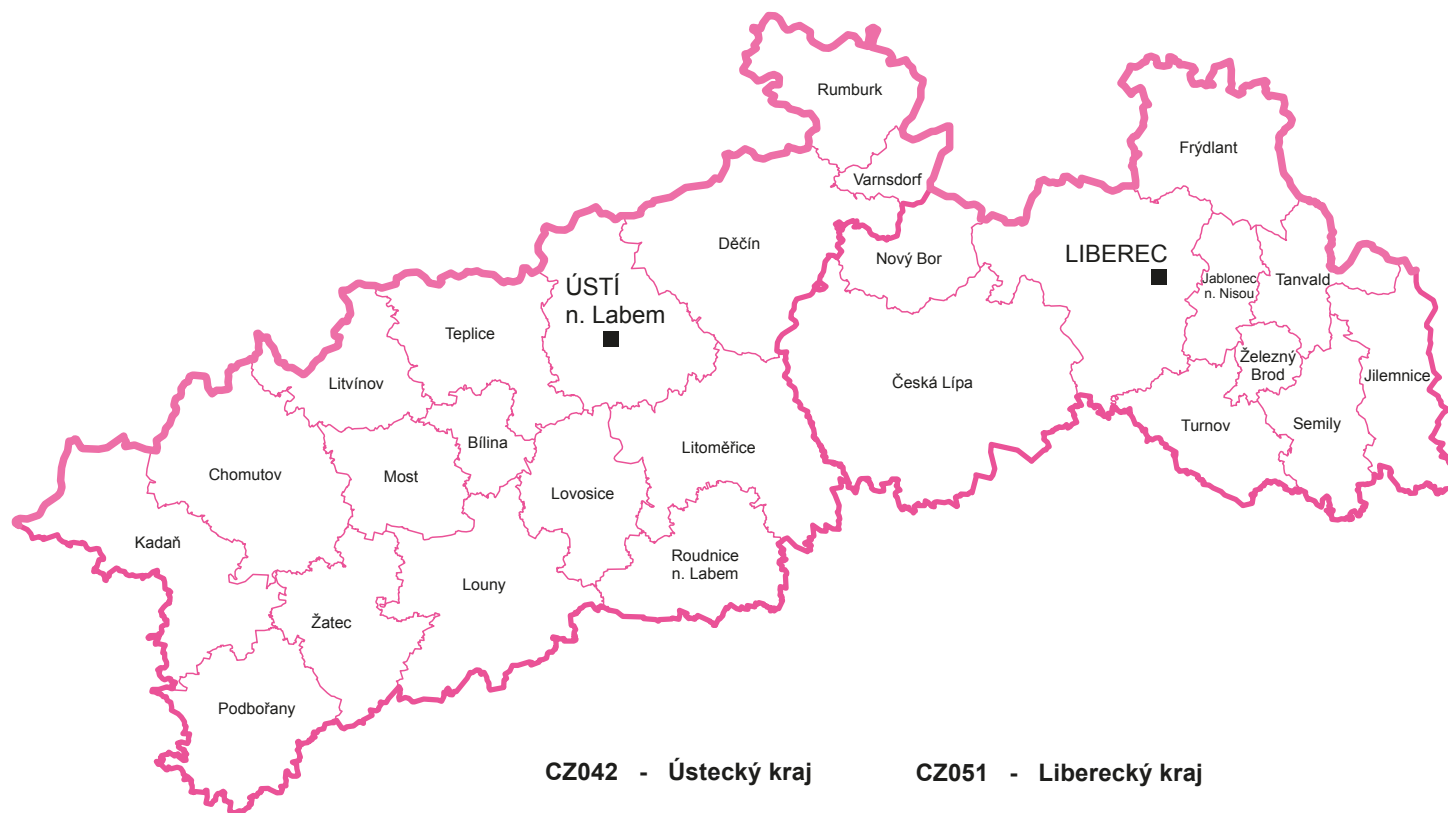
CZ041 - Karlovarský kraj

Aš
Cheb
Karlovy Vary
Kraslice
Mariánské Lázně
Ostrov
Sokolov

PŘEHLED OBCÍ S ROZŠÍŘENOU PŮSOBNOSTÍ

podle krajů: Ústecký kraj, Liberecký kraj

1 : 1 000 000



Bílina
Děčín
Chomutov
Kadaň
Litoměřice
Litvínov
Louny
Lovosice
Most
Podbořany
Roudnice nad Labem
Rumburk
Teplice
Ústí nad Labem
Varnsdorf
Žatec

Česká Lípa
Frýdlant
Jablonec nad Nisou
Jilemnice
Liberec
Nový Bor
Semily
Tanvald
Turnov
Železný Brod

PŘEHLED OBCÍ S ROZŠÍŘENOU PŮSOBNOSTÍ

podle krajů: Královéhradecký kraj, Pardubický kraj

1 : 1 000 000



CZ052 - Královéhradecký kraj

Broumov
Dobruška
Dvůr Králové nad Labem
Hořice
Hradec Králové
Jaroměř
Jičín
Kostelec nad Orlicí
Náchod
Nová Paka
Nové Město nad Metují
Nový Bydžov
Rychnov nad Kněžnou
Trutnov
Vrchlabí

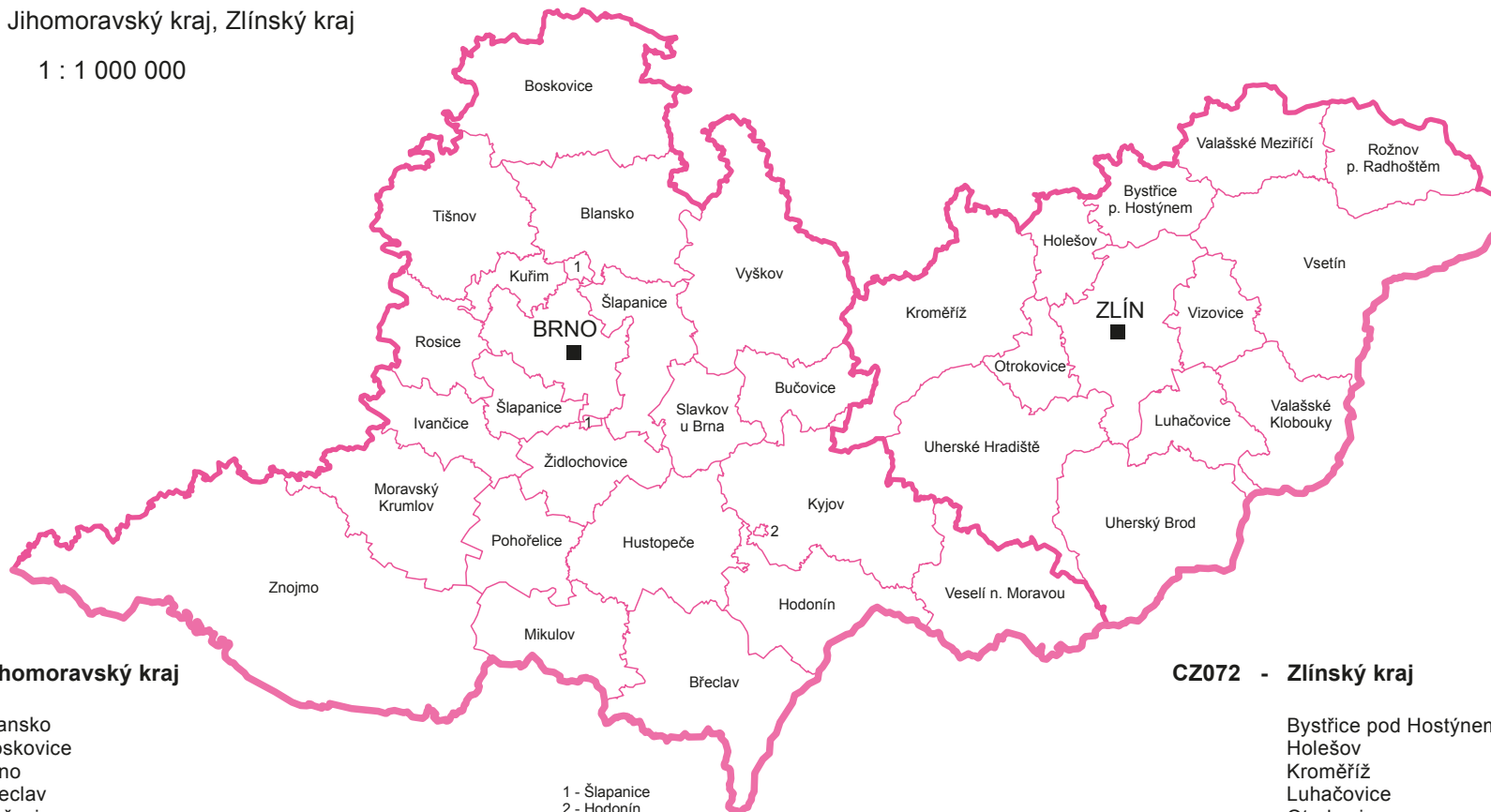
CZ053 - Pardubický kraj

Česká Třebová
Hlinsko
Holice
Chrudim
Králíky
Lanškroun
Litomyšl
Moravská Třebová
Pardubice
Polička
Přelouč
Svitavy
Ústí nad Orlicí
Vysoké Mýto
Žamberk

PŘEHLED OBCÍ S ROZŠÍŘENOU PŮSOBNOSTÍ

podle krajů: Jihomoravský kraj, Zlínský kraj

1 : 1 000 000



CZ064 - Jihomoravský kraj

- Blansko
- Boskovice
- Brno
- Břeclav
- Bučovice
- Hodonín
- Hustopeče
- Ivančice
- Kuřim
- Kyjov
- Mikulov
- Moravský Krumlov
- Pohořelice
- Rosice
- Slavkov u Brna
- Šlapanice
- Tišnov
- Veselí nad Moravou
- Vyškov
- Znojmo
- Židlochovice

CZ072 - Zlínský kraj

- Bystřice pod Hostýnem
- Holešov
- Kroměříž
- Luhačovice
- Otrokovice
- Rožnov pod Radhoštěm
- Uherské Hradiště
- Uherský Brod
- Valašské Klobouky
- Valašské Meziříčí
- Vizovice
- Vsetín
- Zlín

PŘEHLED OBCÍ S ROZŠÍŘENOU PŮSOBNOSTÍ

podle krajů: Olomoucký kraj, Moravskoslezský kraj

1 : 1 000 000



CZ071 - Olomoucký kraj

Hranice
Jeseník
Konice
Lipník nad Bečvou
Litovel
Mohelnice
Olomouc
Prostějov
Přerov
Šternberk
Šumperk
Uničov
Zábřeh

CZ080 - Moravskoslezský kraj

Bilovec
Bohumín
Bruntál
Český Těšín
Frenštát pod Radhoštěm
Frýdek-Místek
Frýdlant nad Ostravicí
Havířov
Hlučín
Jablunkov
Karviná
Kopřivnice
Kravaře
Krnov
Nový Jičín
Odry
Opava
Orlová
Ostrava
Rýmařov
Třinec
Vítkov

I.

Souhrnné přehledy o půdním fondu z údajů katastru nemovitostí

1. Stav a vývoj půdního fondu

a. Změny jednotlivých druhů pozemků v roce 2017 za ČR (v hektarech)

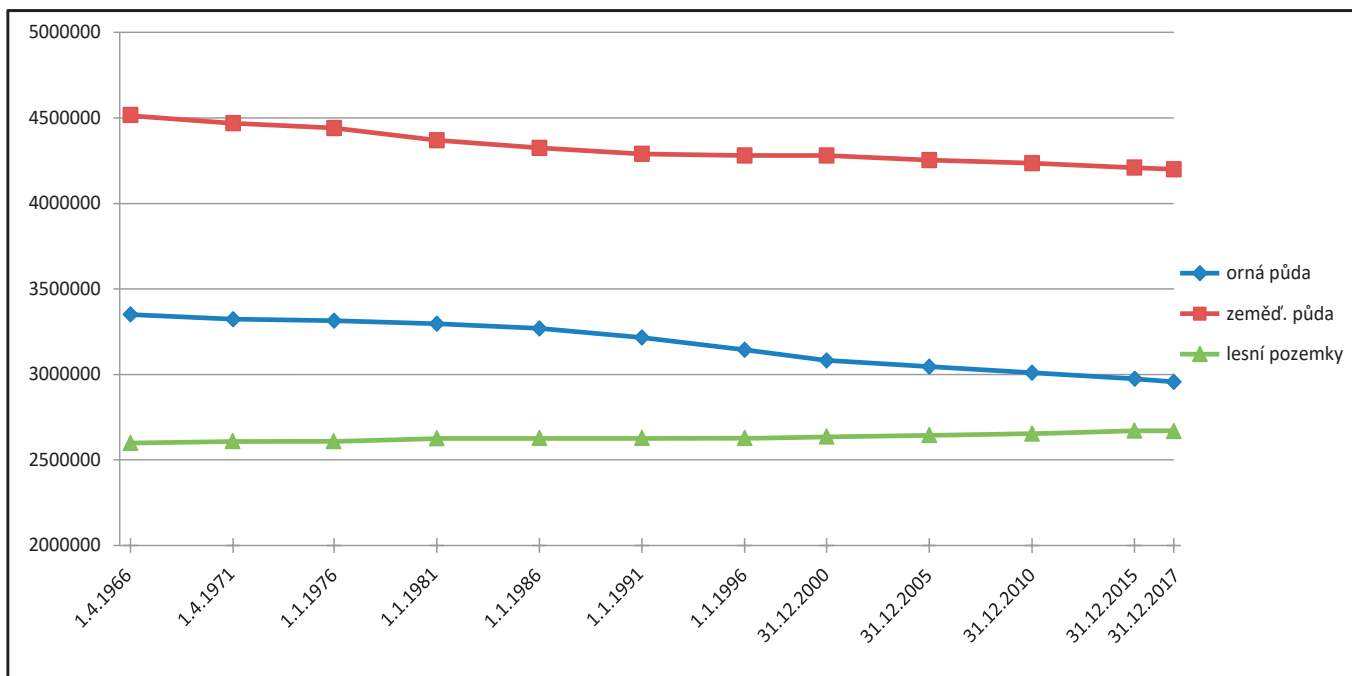
Druh pozemku	Údaje k 31. 12. 2016					Údaje k 31. 12. 2017					Rozdíl	
	Výměra		Parcely		Průměr. parcela	Výměra		Parcely		Průměr. parcela	Výměra	Parcely
	ha	v %	počet	v %	ha	ha	v %	počet	v %	ha	ha	počet
orná půda	2965606	37,60	5029231	22,34	0,59	2958603	37,51	5127662	22,51	0,58	-7003	98431
chmelnice	10127	0,13	24941	0,11	0,41	10066	0,13	25277	0,11	0,4	-62	336
vinice	19835	0,25	94520	0,42	0,21	20008	0,25	97725	0,43	0,2	173	3205
zahrada	164024	2,08	2632310	11,69	0,06	164815	2,09	2649132	11,63	0,06	791	16822
ovocný sad	45390	0,58	103462	0,46	0,44	45245	0,57	103978	0,46	0,44	-145	516
trvalý travní porost	1003393	12,72	2872158	12,76	0,35	1006552	12,76	2912160	12,78	0,35	3159	40002
zemědělská půda	4208374	53,36	10756622	47,78	0,39	4205288	53,32	10915934	47,91	0,39	-3086	159312
lesní pozemek	2669850	33,85	1560764	6,93	1,71	2671659	33,87	1576689	6,92	1,69	1809	15925
vodní plocha	165876	2,10	659117	2,93	0,25	166253	2,11	669898	2,94	0,25	377	10781
zastavěná plocha a nádvoří	132217	1,68	4284266	19,03	0,03	132333	1,68	4296626	18,86	0,03	117	12360
ostatní plocha	710724	9,01	5253835	23,34	0,14	711494	9,02	5324847	23,37	0,13	770	71012
nezemědělská půda	3678666	46,64	11757982	52,22	0,31	3681739	46,68	11868060	52,09	0,31	3072	110078
celkem	7887041	100,00	22514604	100,00	0,35	7887027	100,00	22783994	100,00	0,35	-14	269390

Poznámka:

Rozdíl v celkové výměře je způsoben obnovou katastrálního operátu v jiné souřadnicové soustavě.

b. Vývoj jednotlivých druhů pozemků zemědělské půdy a lesních pozemků od roku 1966 (v hektarech)

Stav ke dni	Druh pozemku								
	orná půda	chmelnice	vinice	zahrada	ovocný sad	louka	pastvina	zeměd'. půda	lesní pozemek
						trvalý travní porost			
1. 4. 1966	3351570	9427	7984	146960	48092	658306	291794	4514133	2599628
1. 4. 1971	3320179	8991	9725	147354	54101	640770	288643	4469763	2608445
1. 1. 1976	3316341	10162	12409	148785	54428	615281	286106	4443512	2612461
1. 1. 1981	3293392	10612	15008	150969	53539	577572	273230	4374322	2623807
1. 1. 1986	3268974	11213	16226	155284	52663	566736	256351	4327447	2626059
1. 1. 1991	3219030	11315	15821	157747	51079	576506	255989	4287487	2629483
1. 1. 1996	3142642	11427	15633	158697	50091	629691	271642	4279823	2630129
31. 12. 2000	3082383	11232	15574	160609	49008	961070		4279876	2637289
31. 12. 2005	3047249	10967	18670	161811	46994	973789		4259480	2647416
31. 12. 2010	3008090	10552	19434	163010	46556	985859		4233501	2657376
31. 12. 2015	2971957	10149	19811	163785	45613	1000620		4211935	2668392
31. 12. 2017	2958603	10066	20008	164815	45245	1006552		4205288	2671659



Graf vývoje orné půdy, zemědělské půdy a lesních pozemků (v hektarech)

c. Přírůstky a úbytky orné půdy a jejich přesun do jiných druhů pozemků za rok 2017 (v hektarech)

Přírůstky orné půdy

Kraj	Přírůstky orné půdy	chmelnice	vinice	zahrada	ovocný sad	trvalý travní porost	lesní pozemek	vodní plocha	zastav. plocha a nádvoří	ostatní plocha
Hlavní město Praha	3,20	0	0	-0,35	0	-0,01	0	0	-0,21	-2,62
Středočeský kraj	74,00	-4,48	0	-1,56	-3,62	-31,59	-2,59	-4,87	-2,20	-21,33
Jihočeský kraj	73,09	0	0	-0,42	-0,06	-48,57	-5,15	-4,72	-1,12	-12,63
Plzeňský kraj	61,00	0	0	-0,60	-10,32	-30,85	-4,17	-0,89	-2,23	-11,76
Karlovarský kraj	7,94	-0,12	0	-0,06	-0,01	-1,98	-0,10	-0,96	-0,97	-3,72
Ústecký kraj	70,44	-24,56	-0,03	-0,31	-23,43	-1,17	-0,73	-0,70	-0,49	-18,96
Liberecký kraj	3,14	0	0	-0,16	-0,66	-0,35	-0,80	-0,32	-0,04	-0,73
Královéhradecký kraj	28,53	0	0	-1,31	-3,17	-17,53	-1,97	-0,48	-0,17	-3,78
Pardubický kraj	18,86	0	0	-0,25	-0,19	-13,79	-0,97	-1,41	-0,15	-1,78
Kraj Vysočina	60,59	-1,01	0	-3,01	-0,04	-28,58	-1,61	-2,45	-1,75	-21,86
Jihomoravský kraj	46,31	0	-12,71	-1,06	-1,72	-5,63	-1,76	-2,72	-9,45	-10,42
Olomoucký kraj	120,18	0	0	-0,46	-100,48	-7,95	-1,64	-0,30	-0,15	-8,95
Zlínský kraj	12,95	0	0	-0,72	-2,77	-4,39	-0,61	-0,19	-1,09	-3,12
Moravskoslezský kraj	52,98	0	0	-1,01	0	-25,96	-16,21	-0,82	-4,40	-4,34
Česká republika	633,22	-30,17	-12,73	-11,29	-146,47	-218,35	-38,31	-20,83	-24,42	-126,00

Úbytky orné půdy

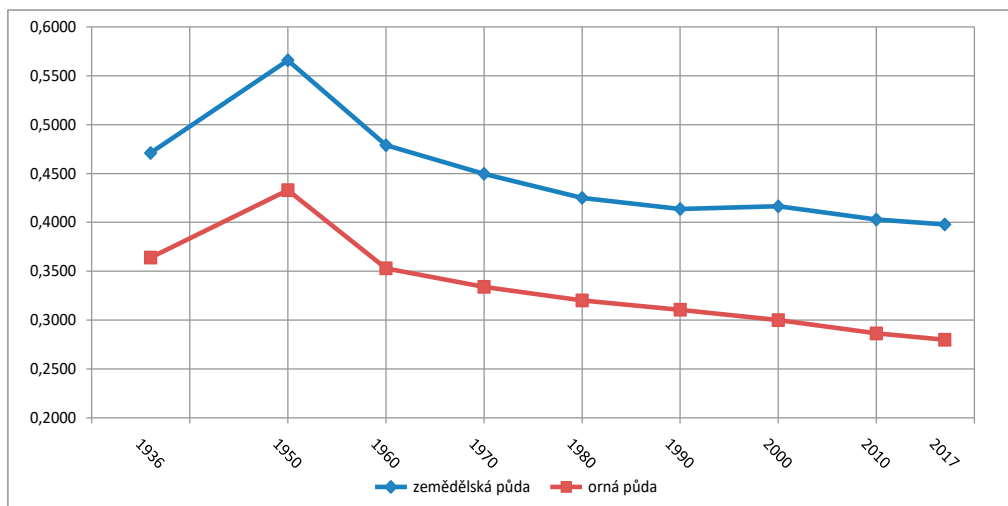
Kraj	Úbytky orné půdy	chmelnice	vinice	zahrada	ovocný sad	trvalý travní porost	lesní pozemek	vodní plocha	zastav. plocha a nádvoří	ostatní plocha
Hlavní město Praha	-151,01	0	0,47	9,56	0,11	65,68	20,38	1,24	7,46	46,07
Středočeský kraj	-1349,31	7,01	0,01	270,28	6,22	361,10	207,94	9,44	65,56	420,37
Jihočeský kraj	-596,50	0	0	16,34	5,33	401,59	32,01	23,92	11,00	103,95
Plzeňský kraj	-602,34	0	0	15,62	6,37	355,53	38,25	23,47	15,57	147,37
Karlovarský kraj	-330,67	0	0	4,46	0,70	198,72	25,20	37,78	7,32	56,45
Ústecký kraj	-303,56	7,57	0	38,90	14,31	94,92	33,21	1,11	10,09	102,38
Liberecký kraj	-273,24	0	0	9,53	0,16	182,84	19,23	4,40	4,08	52,73
Královéhradecký kraj	-807,58	0	0	40,43	13,91	635,23	48,04	30,91	7,36	31,51
Pardubický kraj	-654,12	0	0	18,85	73,01	374,26	30,07	18,42	11,53	127,81
Kraj Vysočina	-426,16	0,10	0	38,70	1,31	212,24	22,73	16,86	15,97	117,60
Jihomoravský kraj	-538,84	0	152,42	34,63	15,42	90,49	22,86	16,30	32,47	173,88
Olomoucký kraj	-498,44	0	0	18,70	4,17	226,65	37,86	34,80	9,42	166,62
Zlínský kraj	-646,81	0	4,37	35,92	13,76	298,56	14,80	24,90	14,04	240,36
Moravskoslezský kraj	-457,65	0	0	85,25	56,93	62,04	23,00	31,16	26,08	173,05
Česká republika	-7636,23	14,68	157,26	637,17	211,72	3559,84	575,57	274,72	237,94	1960,14

d. Výměra zemědělské a orné půdy v ČR na 1 obyvatele k 31. 12. 2017

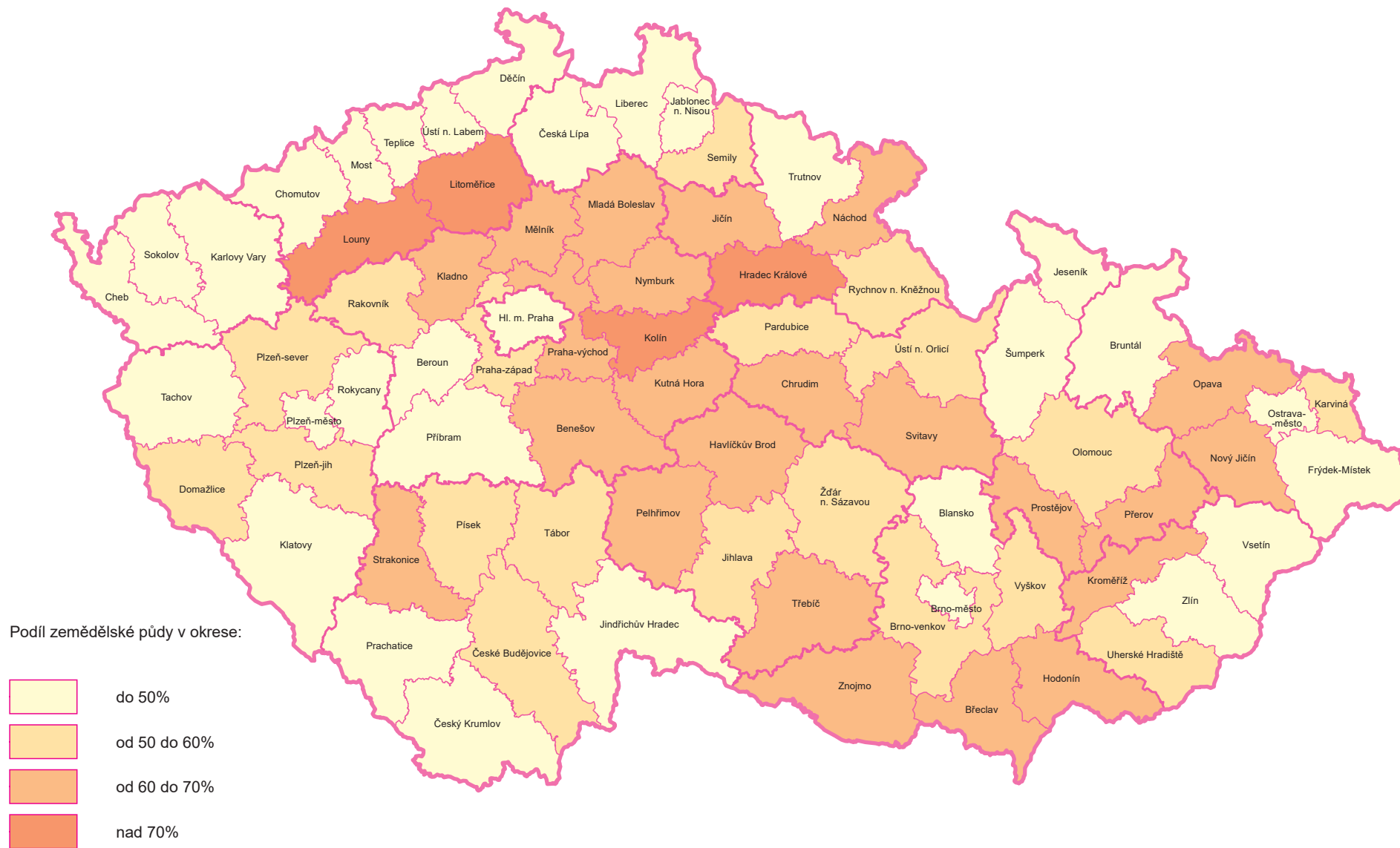
Kraj	Výměra na 1 obyvatele		Počet obyvatel
	zemědělské půdy (ha)	orné půdy (ha)	
CZ010 Hlavní město Praha	0,0154	0,0111	1 280 508
CZ020 Středočeský	0,4921	0,4067	1 338 982
CZ031 Jihočeský	0,7654	0,4809	638 782
CZ032 Plzeňský	0,6519	0,4372	578 629
CZ041 Karlovarský	0,4176	0,1799	296 749
CZ042 Ústecký	0,3347	0,2194	821 377
CZ051 Liberecký	0,3160	0,1433	440 636
CZ052 Královéhradecký	0,5025	0,3433	550 804
CZ053 Pardubický	0,5224	0,3763	517 087
CZ063 Vysočina	0,8024	0,6191	508 952
CZ064 Jihomoravský	0,3595	0,2973	1 178 812
CZ071 Olomoucký	0,4378	0,3233	633 925
CZ072 Zlínský	0,3298	0,2060	583 698
CZ080 Moravskoslezský	0,2259	0,1392	1 209 879
ČR	0,3975	0,2797	10 578 820

e. Vývoj podílu zemědělské a orné půdy v ČR na 1 obyvatele v letech 1936 - 2017

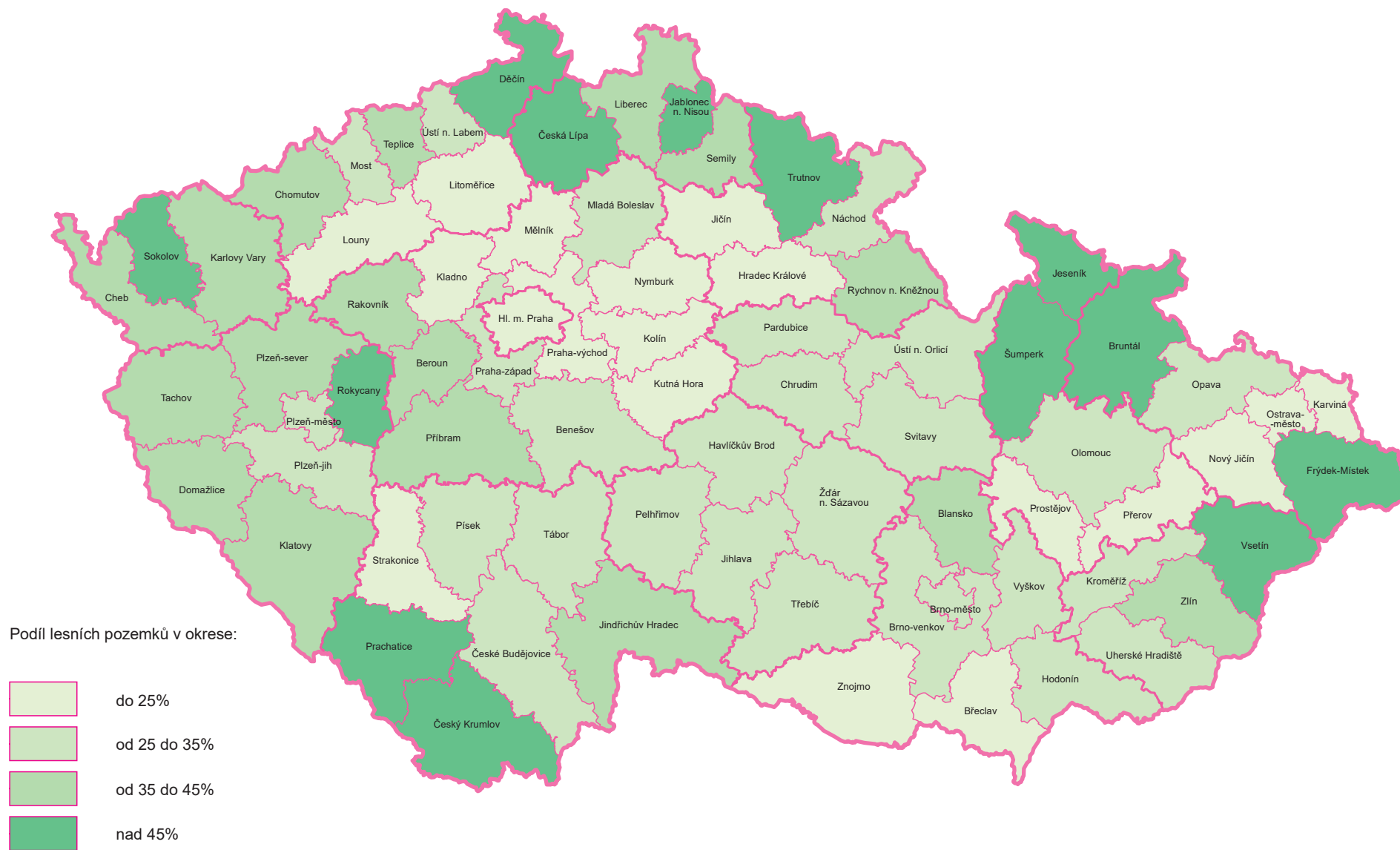
Rok	Výměra na 1 obyvatele	
	zeměd. půdy (ha)	orné půdy (ha)
1936	0,4710	0,3640
1950	0,5660	0,4330
1960	0,4790	0,3530
1970	0,4497	0,3340
1980	0,4251	0,3201
1990	0,4137	0,3106
2000	0,4164	0,2999
2010	0,4029	0,2863
2017	0,3975	0,2797



f. Podíl zemědělské půdy v procentech v jednotlivých okresech ČR v roce 2017



g. Podíl lesních pozemků v procentech v jednotlivých okresech ČR v roce 2017



I.

**Souhrnné přehledy o půdním fondu
z údajů katastru nemovitostí**

2. Úhrnné hodnoty druhů pozemků

a. Úhrnné hodnoty druhů pozemků v členění po obcích s rozšířenou působností k 31. 12. 2017

ÚHRNNÉ HODNOTY DRUHŮ POZEMKŮ V ČLENĚNÍ PO OBCÍCH S ROZŠÍŘENOU PŮSOBNOSTÍ K 31. 12. 2017 (V HEKTARECH) KRAJ: HLAVNÍ MĚSTO PRAHA

Obec s rozšířenou působností	orná půda	chmelnice	vinice	zahrada	ovocný sad	trvalý travní porost	zeměd. půda	lesní pozemek	vodní plocha	zastav. plocha a nádvoří	ostatní plocha	Celková výměra
Hlavní město Praha	14220	0	12	3950	601	935	19717	5195	1096	5021	18592	49621
Celkem za kraj	14220	0	12	3950	601	935	19717	5195	1096	5021	18592	49621
Počet parcel	30851	0	24	74347	1513	5330	112065	4343	4061	160341	148750	429560

ÚHRNNÉ HODNOTY DRUHŮ POZEMKŮ V ČLENĚNÍ PO OBCÍCH S ROZŠÍŘENOU PŮSOBNOSTÍ K 31. 12. 2017 (V HEKTARECH)

KRAJ: STŘEDOČESKÝ

Obec s rozšířenou působností	orná půda	chmelnice	vinice	zahrada	ovocný sad	trvalý travní porost	zeměd. půda	lesní pozemek	vodní plocha	zastav. plocha a nádvoří	ostatní plocha	Celková výměra
Benešov	30299	0	0	1832	211	7896	40239	20929	1409	1076	5350	69003
Beroun	14281	0	16	1212	313	3967	19789	16308	578	809	4081	41565
Brandýs nad Labem-Stará Boleslav	24105	0	11	1869	238	754	26976	4690	755	1232	4164	37817
Čáslav	17501	23	13	604	953	857	19952	4285	378	599	2227	27441
Černošice	26766	0	2	3375	707	2650	33499	16004	1142	1563	5827	58034
Český Brod	13045	0	0	392	926	340	14702	1576	204	389	1566	18437
Dobříš	9713	0	0	594	53	2977	13337	15489	838	362	1827	31854
Hořovice	10870	0	1	643	142	3059	14716	10922	332	523	2305	28797
Kladno	15873	0	0	1102	309	1083	18368	10946	372	1158	4246	35090
Kolín	37830	0	0	1372	1564	1727	42493	7940	1540	1456	4994	58424
Kralupy nad Vltavou	8359	168	0	360	199	365	9452	730	337	456	2146	13121
Kutná Hora	32325	0	6	1329	682	5284	39625	17578	1351	1179	4565	64298
Lysá nad Labem	6283	0	0	244	56	386	6969	2452	258	298	2133	12110
Mělník	25064	108	245	908	610	1366	28301	11588	675	938	4175	45676
Mladá Boleslav	45713	0	1	1659	583	3114	51070	20437	1027	1680	6823	81038
Mnichovo Hradiště	9808	0	0	476	532	2057	12872	6210	432	357	1381	21252
Neratovice	7566	0	0	361	62	339	8328	892	443	375	1273	11310
Nymburk	22703	0	0	813	494	943	24953	6449	725	877	2550	35554
Poděbrady	23100	0	2	634	185	965	24886	5920	843	713	2503	34865
Příbram	24580	0	0	1461	150	8491	34683	35202	1813	1048	6819	79564
Rakovník	39306	2398	0	1207	331	3830	47072	34112	1240	1282	5922	89629
Říčany	15351	0	0	2485	344	2658	20838	12329	459	986	3116	37728
Sedlčany	18074	0	0	763	120	7394	26352	12671	1555	558	3735	44872
Slaný	26869	339	30	579	877	572	29266	3619	360	730	2905	36879
Vlašim	24342	0	0	776	122	4958	30197	14258	1394	666	3081	49597
Votice	14826	0	0	511	164	4497	19999	6210	534	372	1769	28885
Celkem za kraj	544551	3037	328	27562	10927	72529	658933	299749	20994	21681	91484	1092841
Počet parcel	882848	9067	564	433617	24569	296141	1646806	177026	106654	686181	715966	3332633

ÚHRNNÉ HODNOTY DRUHŮ POZEMKŮ V ČLENĚNÍ PO OBCÍCH S ROZŠÍŘENOU PŮSOBNOSTÍ K 31. 12. 2017 (V HEKTARECH)

KRAJ: JIHOČESKÝ

Obec s rozšířenou působností	orná půda	chmelnice	vinice	zahrada	ovocný sad	trvalý travní porost	zeměd. půda	lesní pozemek	vodní plocha	zastav. plocha a nádvoří	ostatní plocha	Celková výměra
Blatná	12303	0	0	391	28	4066	16788	6947	1673	368	2077	27853
České Budějovice	35286	0	0	1949	40	12023	49298	26995	6081	1983	8019	92376
Český Krumlov	10452	0	0	694	111	25263	36520	54510	6359	577	14934	112900
Dačice	21930	0	0	497	29	5123	27578	15243	949	451	2964	47185
Jindřichův Hradec	27680	0	0	969	34	16343	45026	35643	5340	904	6456	93371
Kaplice	7922	0	0	270	34	11983	20209	23602	754	246	3654	48466
Milevsko	16279	0	0	544	42	5811	22676	11778	1368	486	2201	38510
Písek	30455	0	0	1049	109	7990	39604	25504	3296	1050	4730	74184
Prachatice	13049	0	0	667	931	18853	33500	40294	1514	541	8286	84134
Soběslav	13970	0	0	582	15	4358	18925	8275	2363	440	2391	32394
Strakonice	25345	0	0	1082	109	11534	38071	12378	1534	855	4575	57413
Tábor	43676	0	0	1889	32	13203	58799	30704	2174	1420	7148	100245
Trhové Sviny	13089	0	0	515	18	7569	21191	18710	2346	357	2630	45235
Třeboň	11111	0	0	476	7	5980	17574	25070	7009	533	3647	53832
Týn nad Vltavou	12647	0	0	403	38	2884	15973	7384	649	332	1902	26240
Vimperk	4329	0	0	339	16	11126	15810	32123	302	285	5019	53539
Vodňany	7693	0	0	248	653	2781	11375	4159	793	272	1324	17923
Celkem za kraj	307217	0	0	12565	2245	166889	488917	379319	44504	11100	81958	1005798
Počet parcel	477432	0	0	192952	3024	376255	1049663	227685	108424	337793	551528	2275093

ÚHRNNÉ HODNOTY DRUHŮ POZEMKŮ V ČLENĚNÍ PO OBCÍCH S ROZŠÍŘENOU PŮSOBNOSTÍ K 31. 12. 2017 (V HEKTARECH)

KRAJ: PLZEŇSKÝ

Obec s rozšířenou působností	orná půda	chmelnice	vinice	zahrada	ovocný sad	trvalý travní porost	zeměd. půda	lesní pozemek	vodní plocha	zastav. plocha a nádvoří	ostatní plocha	Celková výměra
Blovice	8453	0	0	475	131	3780	12839	7937	293	312	1522	22903
Domažlice	21746	0	0	860	101	15109	37816	31894	899	785	4923	76317
Horažďovice	11878	0	0	401	70	4436	16785	5641	874	338	2238	25876
Horšovský Týn	14569	0	0	368	28	3485	18450	7640	416	361	2006	28872
Klatovy	25931	0	0	1457	271	18166	45824	35737	1223	1093	6745	90623
Kralovice	25105	0	0	734	55	5121	31015	29709	689	649	3862	65924
Nepomuk	11442	0	0	530	24	5969	17965	9959	565	378	2010	30877
Nýřany	27644	0	0	1193	223	4748	33808	22289	1003	879	4771	62751
Plzeň	8853	0	0	1523	70	2016	12462	6548	613	1304	5214	26142
Přeštice	12347	0	0	649	142	2978	16116	8402	364	474	1767	27124
Rokycany	19625	0	0	1314	194	5532	26665	32063	1035	906	4996	65665
Stod	12711	0	0	392	35	1957	15094	7823	394	382	2226	25919
Stříbro	16635	0	0	418	63	5272	22388	16795	631	395	2859	43068
Sušice	10786	0	0	719	145	15223	26873	42964	1295	582	6348	78063
Tachov	25254	0	0	610	216	17022	43102	43230	1992	658	5796	94778
Celkem za kraj	252977	0	0	11642	1768	110815	377203	308631	12286	9495	57284	764900
Počet parcel	404937	0	0	180276	4095	284472	873780	154469	65471	286748	447783	1828251

ÚHRNNÉ HODNOTY DRUHŮ POZEMKŮ V ČLENĚNÍ PO OBCÍCH S ROZŠÍŘENOU PŮSOBNOSTÍ K 31. 12. 2017 (V HEKTARECH)

KRAJ: KARLOVARSKÝ

Obec s rozšířenou působností	orná půda	chmelnice	vinice	zahrada	ovocný sad	trvalý travní porost	zeměd. půda	lesní pozemek	vodní plocha	zastav. plocha a nádvoří	ostatní plocha	Celková výměra
Aš	2216	0	0	216	9	3106	5547	7088	148	163	1429	14376
Cheb	18299	0	0	503	39	9501	28342	13491	2254	552	5042	49681
Karlovy Vary	21654	0	0	893	331	21287	44164	44514	1974	1001	25492	117145
Kraslice	462	0	0	187	0	5396	6045	18329	334	140	1606	26454
Mariánské Lázně	5276	0	0	275	4	10735	16289	20176	867	342	2858	40533
Ostrov	1843	0	0	293	193	6607	8936	20262	678	303	3750	33929
Sokolov	3640	0	0	635	32	10291	14598	20379	868	592	12483	48919
Celkem za kraj	53389	0	0	3002	607	66923	123922	144239	7124	3093	52659	331037
Počet parcel	24859	0	0	50820	857	71689	148225	34197	12379	118516	138115	451432

ÚHRNNÉ HODNOTY DRUHŮ POZEMKŮ V ČLENĚNÍ PO OBCÍCH S ROZŠÍŘENOU PŮSOBNOSTÍ K 31. 12. 2017 (V HEKTARECH)

KRAJ: ÚSTECKÝ

Obec s rozšířenou působností	orná půda	chmelnice	vinice	zahrada	ovocný sad	trvalý travní porost	zeměd. půda	lesní pozemek	vodní plocha	zastav. plocha a nádvoří	ostatní plocha	Celková výměra
Bílina	2904	0	0	160	91	1549	4705	2961	130	196	4366	12358
Děčín	6570	0	0	1321	304	12644	20839	28905	629	783	4214	55370
Chomutov	10945	0	12	450	397	5339	17144	20070	1579	698	9117	48607
Kadaň	11661	16	11	381	476	9123	21668	15850	1521	554	5370	44962
Litoměřice	23449	812	203	931	945	4861	31201	9627	996	934	4300	47058
Litvínov	691	0	0	308	84	1762	2845	14219	505	326	5701	23597
Louny	29908	1841	14	603	856	1837	35058	6074	726	803	4602	47265
Lovosice	15229	107	23	605	1100	1808	18872	4073	349	533	2333	26161
Most	8563	0	94	264	275	1299	10496	1921	477	500	9718	23112
Podbořany	17811	1245	0	279	198	2771	22304	7479	470	453	3391	34097
Roudnice nad Labem	21170	402	43	482	508	564	23169	3277	535	612	2429	30023
Rumburk	2526	0	0	686	6	8525	11743	12357	254	438	1826	26619
Teplice	5278	0	0	843	286	4993	11401	15194	707	833	6399	34534
Ústí nad Labem	4789	0	0	980	193	12180	18143	12962	1028	907	7435	40474
Varnsdorf	381	0	0	402	9	2920	3712	3947	150	257	819	8885
Žatec	18370	1584	0	345	110	1191	21600	4437	349	515	3835	30736
Celkem za kraj	180246	6007	400	9041	5839	73366	274899	163355	10406	9342	75856	533858
Počet parcel	216061	13851	689	161447	9069	161009	562126	70196	29480	323912	365779	1351493

ÚHRNNÉ HODNOTY DRUHŮ POZEMKŮ V ČLENĚNÍ PO OBCÍCH S ROZŠÍŘENOU PŮSOBNOSTÍ K 31. 12. 2017 (V HEKTARECH)

KRAJ: LIBERECKÝ

Obec s rozšířenou působností	orná půda	chmelnice	vinice	zahrada	ovocný sad	trvalý travní porost	zeměd'. půda	lesní pozemek	vodní plocha	zastav. plocha a nádvoří	ostatní plocha	Celková výměra
Česká Lípa	20953	27	0	993	240	12638	34851	40074	2381	1252	8639	87197
Frydlant	5990	0	0	622	14	9077	15703	16743	365	382	1744	34936
Jablonec nad Nisou	692	0	0	458	1	2971	4123	7800	311	418	1579	14231
Jilemnice	4791	0	0	426	34	8555	13806	11906	219	339	1592	27860
Liberec	11244	0	0	2069	83	13375	26770	24067	503	1293	5206	57839
Nový Bor	2536	0	0	547	58	4613	7754	10226	197	312	1599	20088
Semily	7009	0	0	595	79	6162	13844	6715	191	349	1909	23008
Tanvald	581	0	0	307	7	2816	3711	13740	231	255	1122	19061
Turnov	8486	0	0	1246	866	4735	15333	6496	346	509	2030	24713
Železný Brod	864	0	0	372	21	2080	3338	3085	75	132	776	7405
Celkem za kraj	63145	27	0	7635	1404	67021	139233	140852	4819	5240	26196	316339
Počet parcel	66844	11	0	111340	2331	211162	391688	85115	15252	199017	206568	897640

ÚHRNNÉ HODNOTY DRUHŮ POZEMKŮ V ČLENĚNÍ PO OBCÍCH S ROZŠÍŘENOU PŮSOBNOSTÍ K 31. 12. 2017 (V HEKTARECH)

KRAJ: KRÁLOVÉHRADECKÝ

Obec s rozšířenou působností	orná půda	chmelnice	vinice	zahrada	ovocný sad	trvalý travní porost	zeměd'. půda	lesní pozemek	vodní plocha	zastav. plocha a nádvoří	ostatní plocha	Celková výměra
Broumov	9464	0	0	324	21	5069	14878	9027	208	301	1520	25934
Dobruška	11661	0	0	623	27	4970	17281	8119	355	529	1629	27912
Dvůr Králové nad Labem	9405	0	0	983	199	3778	14365	8842	341	434	1801	25784
Hořice	10319	0	0	518	548	1900	13284	4032	259	419	1295	19288
Hradec Králové	38904	0	0	1960	702	4836	46403	11467	1452	1902	6519	67742
Jaroměř	8046	0	0	459	192	1952	10649	1490	268	365	1088	13860
Jičín	32802	0	0	1361	1128	6111	41401	12196	1069	1206	3803	59676
Kostelec nad Orlicí	6283	0	0	544	151	2975	9953	10016	450	442	1491	22352
Náchod	10629	0	0	1344	647	7606	20227	10985	909	865	2587	35572
Nová Paka	2805	0	0	327	112	2369	5612	3044	63	205	795	9720
Nové Město nad Metují	4885	0	0	275	126	1228	6514	1671	628	265	730	9809
Nový Bydžov	13371	0	1	479	83	2072	16006	3424	331	459	1204	21423
Rychnov nad Kněžnou	13258	0	0	1042	267	10471	25038	19005	478	707	2713	47941
Trutnov	12391	0	0	1063	15	10939	24407	29200	494	785	4656	59542
Vrchlabí	4858	0	0	393	22	5509	10782	15759	335	380	2089	29346
Celkem za kraj	189080	0	2	11695	4239	71784	276799	148277	7640	9264	33920	475901
Počet parcel	258716	0	9	163765	9356	218204	650050	79613	52903	259715	282177	1324458

ÚHRNNÉ HODNOTY DRUHŮ POZEMKŮ V ČLENĚNÍ PO OBCÍCH S ROZŠÍŘENOU PŮSOBNOSTÍ K 31. 12. 2017 (V HEKTARECH)

KRAJ: PARDUBICKÝ

Obec s rozšířenou působností	orná půda	chmelnice	vinice	zahrada	ovocný sad	trvalý travní porost	zeměd. půda	lesní pozemek	vodní plocha	zastav. plocha a nádvoří	ostatní plocha	Celková výměra
Česká Třebová	1912	0	0	366	10	997	3285	3635	49	159	843	7970
Hlinsko	7774	0	0	449	37	5007	13268	8889	443	311	1759	24669
Holice	8430	0	0	474	46	2339	11289	8514	316	333	913	21365
Chrudim	36659	0	0	1879	727	7763	47028	19757	1064	1414	5351	74614
Králíky	2490	0	0	133	8	4942	7572	7038	98	166	986	15861
Lanškroun	10332	0	0	666	31	5245	16274	8957	233	303	1755	27521
Litomyšl	18935	0	0	993	158	3104	23189	7885	182	424	2031	33711
Moravská Třebová	16851	0	0	738	219	4866	22674	15788	372	441	2451	41726
Pardubice	23176	0	0	1305	212	2362	27056	5434	1482	1514	5444	40930
Polička	10496	0	0	538	8	5121	16163	8836	218	301	1749	27266
Přelouč	10849	0	0	558	335	2191	13933	8286	728	485	2295	25728
Svitavy	15780	0	0	782	81	4252	20894	10962	357	430	2517	35160
Ústí nad Orlicí	6406	0	0	679	13	3912	11010	6321	151	283	1286	19051
Vysoké Mýto	15295	0	0	818	60	3599	19772	5505	509	518	1884	28189
Žamberk	9207	0	0	914	30	6591	16742	8845	350	381	1832	28150
Celkem za kraj	194592	0	0	11291	1976	62292	270150	134650	6552	7463	33095	451911
Počet parcel	276885	0	3	186376	4338	206321	673923	95483	40142	248049	290999	1348596

ÚHRNNÉ HODNOTY DRUHŮ POZEMKŮ V ČLENĚNÍ PO OBCÍCH S ROZŠÍŘENOU PŮSOBNOSTÍ K 31. 12. 2017 (V HEKTARECH)

KRAJ: VYSOČINA

Obec s rozšířenou působností	orná půda	chmelnice	vinice	zahrada	ovocný sad	trvalý travní porost	zeměd. půda	lesní pozemek	vodní plocha	zastav. plocha a nádvoří	ostatní plocha	Celková výměra
Bystřice nad Pernštejnem	12661	0	0	570	74	6336	19642	11804	557	469	2321	34793
Havlíčkův Brod	32221	0	0	1069	44	8482	41817	15451	897	906	4126	63197
Humpolec	9879	0	0	434	11	2759	13083	7248	637	331	1503	22803
Chotěboř	14377	0	0	599	95	5240	20311	9804	528	443	1817	32904
Jihlava	39839	0	0	1328	45	12752	53964	28715	1454	1280	6764	92177
Moravské Budějovice	25205	0	0	617	30	2202	28054	10098	508	509	2234	41404
Náměšť nad Oslavou	10024	0	0	326	28	1043	11421	7090	634	286	1697	21129
Nové Město na Moravě	10448	0	0	398	19	5315	16179	10675	326	310	1794	29284
Pacov	11245	0	0	317	10	2720	14292	7204	266	266	1432	23461
Pelhřimov	38349	0	0	1100	23	11472	50943	24699	1345	941	4814	82741
Světlá nad Sázavou	11792	0	0	537	13	3706	16048	10519	533	389	1526	29016
Telč	13214	0	0	396	18	3523	17151	9140	657	317	1869	29134
Třebíč	46247	0	6	1276	137	5967	53633	22408	1430	1160	5114	83745
Velké Meziříčí	22717	0	0	827	71	5235	28850	13568	1087	680	3158	47343
Žďár nad Sázavou	16888	0	0	498	8	5579	22972	19016	1347	554	2555	46445
Celkem za kraj	315107	0	6	10292	627	82330	408361	207441	12206	8842	42724	679575
Počet parcel	494496	0	8	178673	1967	321097	996241	182175	56693	273474	412939	1921522

ÚHRNNÉ HODNOTY DRUHŮ POZEMKŮ V ČLENĚNÍ PO OBCÍCH S ROZŠÍŘENOU PŮSOBNOSTÍ K 31. 12. 2017 (V HEKTARECH)

KRAJ: JIHMORAVSKÝ

Obec s rozšířenou působností	orná půda	chmelnice	vinice	zahrada	ovocný sad	trvalý travní porost	zeměd. půda	lesní pozemek	vodní plocha	zastav. plocha a nádvoří	ostatní plocha	Celková výměra
Blansko	9938	0	0	904	118	2374	13335	18426	266	571	2540	35139
Boskovice	19018	0	0	1349	519	5943	26830	19073	475	776	3950	51103
Brno	5094	0	18	2040	224	319	7695	6391	451	2099	6382	23018
Břeclav	19562	0	2954	755	974	1926	26171	10710	1947	1052	4003	43884
Bučovice	10840	0	5	398	80	282	11604	3734	159	288	1311	17098
Hodonín	13852	0	1517	589	509	808	17276	6794	975	793	2767	28604
Hustopeče	20322	0	3032	696	1514	1114	26679	3642	1252	683	3255	35510
Ivančice	7719	0	493	411	181	548	9352	5792	269	317	1523	17253
Kuřim	3372	0	0	332	47	154	3905	2735	67	240	759	7705
Kyjov	24140	0	1580	925	757	1247	28649	13427	485	985	3487	47032
Mikulov	11184	0	3584	294	145	453	15660	3395	2257	430	2670	24412
Moravský Krumlov	23008	0	529	411	247	406	24602	6925	339	518	2397	34780
Pohořelice	13002	0	384	209	113	141	13849	1959	1711	290	1720	19529
Rosice	6814	0	0	441	67	613	7935	7863	102	328	1217	17444
Slavkov u Brna	10260	0	50	528	118	227	11183	2753	160	338	1337	15770
Šlapanice	14822	0	131	1208	408	733	17302	13088	248	811	2863	34312
Tišnov	11855	0	0	848	443	3093	16239	14840	296	472	2389	34236
Veselí nad Moravou	14905	0	883	735	316	6029	22869	7661	755	636	2357	34278
Vyškov	21757	0	2	1016	202	1287	24265	22827	453	760	5702	54007
Znojmo	74906	0	2578	1734	1184	2297	82698	28375	2707	1643	8833	124256
Židlochovice	14085	0	504	518	334	232	15673	1148	283	445	1876	19426
Celkem za kraj	350454	0	18245	16341	8503	30228	423770	201559	15657	14472	63339	718797
Počet parcel	972729	3	88856	312137	27103	152094	1552922	143194	60344	489164	688939	2934563

ÚHRNNÉ HODNOTY DRUHŮ POZEMKŮ V ČLENĚNÍ PO OBCÍCH S ROZŠÍŘENOU PŮSOBNOSTÍ K 31. 12. 2017 (V HEKTARECH)

KRAJ: OLOMOUCKÝ

Obec s rozšířenou působností	orná půda	chmelnice	vinice	zahrada	ovocný sad	trvalý travní porost	zeměd. půda	lesní pozemek	vodní plocha	zastav. plocha a nádvoří	ostatní plocha	Celková výměra
Hranice	15708	0	0	1027	181	4285	21200	7702	504	525	3565	33495
Jeseník	13817	0	0	1077	15	8664	23572	42901	745	668	4014	71900
Konice	7801	0	0	433	43	1867	10143	6049	145	228	1247	17812
Lipník nad Bečvou	6123	81	1	543	469	824	8041	2199	186	231	1206	11863
Litovel	12145	50	0	631	330	1178	14335	8090	311	410	1602	24748
Mohelnice	7806	0	0	369	286	1763	10223	6614	316	285	1398	18836
Olomouc	32055	343	2	1955	123	3218	37696	26735	882	1676	14707	81696
Prostějov	39061	16	13	1742	386	2051	43270	9637	592	1293	5105	59897
Přerov	26210	505	0	1405	194	1144	29458	4082	894	971	4671	40076
Šternberk	9967	0	0	407	19	8384	18777	11578	215	367	2676	33613
Šumperk	11936	0	0	1461	264	17703	31364	47412	688	899	5383	85746
Uničov	13396	0	0	492	275	1059	15222	3347	300	410	1469	20748
Zábřeh	8926	0	0	595	14	4689	14225	9808	309	427	1955	26724
Celkem za kraj	204951	995	16	12137	2597	56830	277525	186153	6087	8392	48999	527155
Počet parcel	329557	2345	41	187721	4268	129785	653717	96148	34234	262250	291950	1338299

ÚHRNNÉ HODNOTY DRUHŮ POZEMKŮ V ČLENĚNÍ PO OBCÍCH S ROZŠÍŘENOU PŮSOBNOSTÍ K 31. 12. 2017 (V HEKTARECH)

KRAJ: ZLÍNSKÝ

Obec s rozšířenou působností	orná půda	chmelnice	vinice	zahrada	ovocný sad	trvalý travní porost	zeměd. půda	lesní pozemek	vodní plocha	zastav. plocha a nádvoří	ostatní plocha	Celková výměra
Bystřice pod Hostýnem	4401	0	0	466	102	1485	6454	8398	122	228	1194	16396
Holešov	8720	0	0	500	102	487	9809	1700	132	311	1309	13261
Kroměříž	27722	0	6	1484	525	2124	31861	11715	965	963	4399	49902
Luhačovice	3013	0	0	284	76	4137	7510	8554	186	268	1319	17838
Otrokovice	4832	0	1	439	116	1065	6453	2355	321	393	1586	11109
Rožnov pod Radhoštěm	2158	0	0	518	49	4810	7535	13987	200	318	1865	23905
Uherské Hradiště	22998	0	973	1526	685	4361	30543	14575	1158	1259	4249	51784
Uherský Brod	16436	0	19	1118	509	8354	26437	15660	545	763	3925	47329
Valašské Klobouky	5095	0	0	382	185	5856	11519	12079	187	315	1775	25875
Valašské Meziříčí	7311	0	0	928	154	3625	12017	7761	363	497	2327	22966
Vizovice	2648	0	0	358	199	3186	6390	6546	186	256	1230	14608
Vsetín	5439	0	0	706	55	14111	20312	39778	534	746	4867	66238
Zlín	9485	0	0	1260	341	4561	15647	14942	334	879	3237	35039
Celkem za kraj	120257	0	999	9970	3099	58163	192488	158050	5232	7195	33282	396248
Počet parcel	433940	0	7530	163136	10488	269784	884878	126745	42463	257878	405568	1717532

ÚHRNNÉ HODNOTY DRUHŮ POZEMKŮ V ČLENĚNÍ PO OBCÍCH S ROZŠÍŘENOU PŮSOBNOSTÍ K 31. 12. 2017 (V HEKTARECH)

KRAJ: MORAVSKOSLEZSKÝ

Obec s rozšířenou působností	orná půda	chmelnice	vinice	zahrada	ovocný sad	trvalý travní porost	zeměd. půda	lesní pozemek	vodní plocha	zastav. plocha a nádvoří	ostatní plocha	Celková výměra
Bílovec	8883	0	0	559	37	1950	11429	2011	760	332	1712	16244
Bohumín	3462	0	0	535	26	375	4398	544	636	413	1301	7293
Bruntál	11121	0	0	531	28	16135	27815	29436	1311	569	3854	62985
Český Těšín	1624	0	0	400	13	674	2711	733	87	195	716	4442
Frenštát pod Radhoštěm	2293	0	0	571	2	1655	4522	4276	110	194	770	9872
Frydek-Místek	12827	0	0	2112	64	7351	22353	18594	1263	1124	4690	48023
Frydlant nad Ostravicí	1968	0	0	778	19	4660	7425	21800	610	343	1566	31743
Havířov	3012	0	0	672	74	782	4541	1523	514	445	1796	8819
Hlučín	8111	0	0	575	26	1196	9907	4156	532	452	1484	16532
Jablunkov	1533	0	0	416	2	3754	5705	10447	169	236	1053	17610
Karviná	3052	0	0	604	9	578	4243	1603	862	455	3400	10562
Kopřivnice	5679	0	0	774	14	1459	7926	1745	210	413	1837	12131
Kravaře	6811	0	0	272	1	729	7812	1060	125	269	794	10061
Krnov	16257	0	0	1092	52	10813	28213	24209	608	629	3786	57445
Nový Jičín	14150	0	0	1109	54	3480	18792	5301	490	579	2374	27536
Odry	10382	0	0	522	31	2562	13497	6945	269	268	1420	22399
Opava	30130	0	0	1442	115	4203	35891	14831	816	1219	3945	56701
Orlová	1032	0	0	573	110	222	1937	778	206	254	1333	4508
Ostrava	10211	0	0	2507	63	2613	15395	5395	1168	2238	8956	33152
Rýmařov	1798	0	0	233	2	12353	14386	16897	161	262	1527	33234
Třinec	4505	0	0	1099	67	4026	9697	10745	322	575	2127	23467
Vítkov	9576	0	0	317	4	4879	14776	11159	418	268	1668	28290
Celkem za kraj	168417	0	0	17694	813	86447	273371	194189	11648	11733	52106	543047
Počet parcel	257507	0	1	252525	1000	208817	719850	100300	41398	393588	377786	1632922

ÚHRNNÉ HODNOTY DRUHŮ POZEMKŮ - PŘEHLED PO KRAJÍCH K 31. 12. 2017 (V HEKTARECH)

ČESKÁ REPUBLIKA

Kraj	orná půda	chmelnice	vinice	zahrada	ovocný sad	trvalý travní porost	zeměd. půda	lesní pozemek	vodní plocha	zastav. plocha a nádvoří	ostatní plocha	Celková výměra
Hlavní město Praha	14220	0	12	3950	601	935	19717	5195	1096	5021	18592	49621
Středočeský kraj	544551	3037	328	27562	10927	72529	658933	299749	20994	21681	91484	1092841
Jihočeský kraj	307217	0	0	12565	2245	166889	488917	379319	44504	11100	81958	1005798
Plzeňský kraj	252977	0	0	11642	1768	110815	377203	308631	12286	9495	57284	764900
Karlovarský kraj	53389	0	0	3002	607	66923	123922	144239	7124	3093	52659	331037
Ústecký kraj	180246	6007	400	9041	5839	73366	274899	163355	10406	9342	75856	533858
Liberecký kraj	63145	27	0	7635	1404	67021	139233	140852	4819	5240	26196	316339
Královéhradecký kraj	189080	0	2	11695	4239	71784	276799	148277	7640	9264	33920	475901
Pardubický kraj	194592	0	0	11291	1976	62292	270150	134650	6552	7463	33095	451911
Kraj Vysočina	315107	0	6	10292	627	82330	408361	207441	12206	8842	42724	679575
Jihomoravský kraj	350454	0	18245	16341	8503	30228	423770	201559	15657	14472	63339	718797
Olomoucký kraj	204951	995	16	12137	2597	56830	277525	186153	6087	8392	48999	527155
Zlínský kraj	120257	0	999	9970	3099	58163	192488	158050	5232	7195	33282	396248
Moravskoslezský kraj	168417	0	0	17694	813	86447	273371	194189	11648	11733	52106	543047
Celkem za ČR	2958603	10066	20008	164815	45245	1006552	4205288	2671659	166253	132333	711494	7887027

POČET PARCEL

Kraj												
Hlavní město Praha	30851	0	24	74347	1513	5330	112065	4343	4061	160341	148750	429560
Středočeský kraj	882848	9067	564	433617	24569	296141	1646806	177026	106654	686181	715966	3332633
Jihočeský kraj	477432	0	0	192952	3024	376255	1049663	227685	108424	337793	551528	2275093
Plzeňský kraj	404937	0	0	180276	4095	284472	873780	154469	65471	286748	447783	1828251
Karlovarský kraj	24859	0	0	50820	857	71689	148225	34197	12379	118516	138115	451432
Ústecký kraj	216061	13851	689	161447	9069	161009	562126	70196	29480	323912	365779	1351493
Liberecký kraj	66844	11	0	111340	2331	211162	391688	85115	15252	199017	206568	897640
Královéhradecký kraj	258716	0	9	163765	9356	218204	650050	79613	52903	259715	282177	1324458
Pardubický kraj	276885	0	3	186376	4338	206321	673923	95483	40142	248049	290999	1348596
Kraj Vysočina	494496	0	8	178673	1967	321097	996241	182175	56693	273474	412939	1921522
Jihomoravský kraj	972729	3	88856	312137	27103	152094	1552922	143194	60344	489164	688939	2934563
Olomoucký kraj	329557	2345	41	187721	4268	129785	653717	96148	34234	262250	291950	1338299
Zlínský kraj	433940	0	7530	163136	10488	269784	884878	126745	42463	257878	405568	1717532
Moravskoslezský kraj	257507	0	1	252525	1000	208817	719850	100300	41398	393588	377786	1632922
Celkem za ČR	5127662	25277	97725	2649132	103978	2912160	10915934	1576689	669898	4296626	5324847	22783994

b. Úhrnné hodnoty druhů pozemků v členění po okresech k 31. 12. 2017

ÚHRNNÉ HODNOTY DRUHŮ POZEMKŮ V ČLENĚNÍ PO OKRESECH K 31. 12. 2017 (V HEKTARECH)

KRAJ: HLAVNÍ MĚSTO PRAHA

Okres	orná půda	chmelnice	vinice	zahrada	ovocný sad	trvalý travní porost	zeměd'. půda	lesní pozemek	vodní plocha	zastav. plocha a nádvoří	ostatní plocha	Celková výměra
Hlavní město Praha	14220	0	12	3950	601	935	19717	5195	1096	5021	18592	49621
Celkem za kraj	14220	0	12	3950	601	935	19717	5195	1096	5021	18592	49621
Počet parcel	30851	0	24	74347	1513	5330	112065	4343	4061	160341	148750	429560

ÚHRNNÉ HODNOTY DRUHŮ POZEMKŮ V ČLENĚNÍ PO OKRESECH K 31. 12. 2017 (V HEKTARECH)

KRAJ: STŘEDOČESKÝ

Okres	orná půda	chmelnice	vinice	zahrada	ovocný sad	trvalý travní porost	zeměd'. půda	lesní pozemek	vodní plocha	zastav. plocha a nádvoří	ostatní plocha	Celková výměra
Benešov	69468	0	0	3119	497	17352	90435	41397	3337	2114	10200	147484
Beroun	25151	0	18	1855	455	7026	34505	27230	910	1332	6386	70363
Kladno	42742	339	30	1681	1186	1655	47633	14566	732	1888	7151	71969
Kolín	48835	0	0	1714	2442	2036	55028	9474	1727	1794	6344	74367
Kutná Hora	49826	23	18	1934	1635	6141	59577	21864	1730	1778	6792	91740
Mělník	40988	276	245	1630	871	2069	46080	13210	1455	1768	7595	70107
Mladá Boleslav	55521	0	1	2135	1115	5170	63942	26647	1460	2037	8204	102289
Nymburk	54125	0	2	1741	782	2325	58974	14864	1843	1941	7402	85023
Praha-východ	39456	0	11	4353	583	3412	47814	17019	1214	2218	7280	75545
Praha-západ	26766	0	2	3375	707	2650	33499	16004	1142	1563	5827	58034
Příbram	52368	0	0	2818	324	18862	74372	63363	4205	1968	12382	156290
Rakovník	39306	2398	0	1207	331	3830	47072	34112	1240	1282	5922	89629
Celkem za kraj	544551	3037	328	27562	10927	72529	658933	299749	20994	21681	91484	1092841
Počet parcel	882848	9067	564	433617	24569	296141	1646806	177026	106654	686181	715966	3332633

ÚHRNNÉ HODNOTY DRUHŮ POZEMKŮ V ČLENĚNÍ PO OKRESECH K 31. 12. 2017 (V HEKTARECH)

KRAJ: JIHOČESKÝ

Okres	orná půda	chmelnice	vinice	zahrada	ovocný sad	trvalý travní porost	zeměd'. půda	lesní pozemek	vodní plocha	zastav. plocha a nádvoří	ostatní plocha	Celková výměra
České Budějovice	61022	0	0	2867	97	22476	86461	53089	9076	2673	12551	163851
Český Krumlov	18374	0	0	964	145	37246	56729	78112	7113	824	18587	161365
Jindřichův Hradec	60721	0	0	1941	70	27446	90178	75956	13298	1888	13067	194387
Písek	46735	0	0	1594	150	13801	62280	37282	4664	1536	6931	112694
Prachatice	17378	0	0	1006	947	29979	49310	72417	1816	826	13305	137673
Strakonice	45341	0	0	1721	790	18381	66234	23483	4000	1494	7976	103188
Tábor	57645	0	0	2471	47	17561	77724	38979	4537	1860	9539	132639
Celkem za kraj	307217	0	0	12565	2245	166889	488917	379319	44504	11100	81958	1005798
Počet parcel	477432	0	0	192952	3024	376255	1049663	227685	108424	337793	551528	2275093

ÚHRNNÉ HODNOTY DRUHŮ POZEMKŮ V ČLENĚNÍ PO OKRESECH K 31. 12. 2017 (V HEKTARECH)

KRAJ: PLZEŇSKÝ

Okres	orná půda	chmelnice	vinice	zahrada	ovocný sad	trvalý travní porost	zeměd'. půda	lesní pozemek	vodní plocha	zastav. plocha a nádvoří	ostatní plocha	Celková výměra
Domažlice	39044	0	0	1312	138	18861	59356	42975	1378	1230	7410	112348
Klatovy	48594	0	0	2577	486	37826	89483	84342	3392	2013	15331	194561
Plzeň-jih	42223	0	0	1961	322	14418	58925	30680	1553	1461	7044	99662
Plzeň-město	8853	0	0	1523	70	2016	12462	6548	613	1304	5214	26142
Plzeň-sever	52750	0	0	1926	278	9869	64823	51998	1692	1529	8634	128675
Rokycany	19625	0	0	1314	194	5532	26665	32063	1035	906	4996	65665
Tachov	41889	0	0	1028	280	22294	65490	60025	2623	1052	8655	137846
Celkem za kraj	252977	0	0	11642	1768	110815	377203	308631	12286	9495	57284	764900
Počet parcel	404937	0	0	180276	4095	284472	873780	154469	65471	286748	447783	1828251

ÚHRNNÉ HODNOTY DRUHŮ POZEMKŮ V ČLENĚNÍ PO OKRESECH K 31. 12. 2017 (V HEKTARECH)

KRAJ: KARLOVARSKÝ

Okres	orná půda	chmelnice	vinice	zahrada	ovocný sad	trvalý travní porost	zeměd'. půda	lesní pozemek	vodní plocha	zastav. plocha a nádvoří	ostatní plocha	Celková výměra
Cheb	25791	0	0	994	51	23342	50179	40755	3270	1057	9329	104589
Karlovy Vary	23497	0	0	1186	524	27894	53100	64777	2652	1303	29242	151074
Sokolov	4102	0	0	822	32	15687	20643	38707	1202	732	14089	75373
Celkem za kraj	53389	0	0	3002	607	66923	123922	144239	7124	3093	52659	331037
Počet parcel	24859	0	0	50820	857	71689	148225	34197	12379	118516	138115	451432

ÚHRNNÉ HODNOTY DRUHŮ POZEMKŮ V ČLENĚNÍ PO OKRESECH K 31. 12. 2017 (V HEKTARECH)

KRAJ: ÚSTECKÝ

Okres	orná půda	chmelnice	vinice	zahrada	ovocný sad	trvalý travní porost	zeměd'. půda	lesní pozemek	vodní plocha	zastav. plocha a nádvoří	ostatní plocha	Celková výměra
Děčín	9477	0	0	2409	319	24089	36294	45210	1034	1478	6859	90874
Chomutov	22606	16	23	832	873	14462	38812	35920	3099	1252	14486	93569
Litoměřice	59848	1322	268	2017	2553	7233	73242	16977	1881	2079	9063	103241
Louny	66089	4670	14	1227	1164	5799	78962	17990	1545	1772	11829	112098
Most	9255	0	94	573	359	3061	13341	16141	983	826	15419	46710
Teplice	8183	0	0	1003	377	6542	16105	18155	837	1029	10765	46892
Ústí nad Labem	4789	0	0	980	193	12180	18143	12962	1028	907	7435	40474
Celkem za kraj	180246	6007	400	9041	5839	73366	274899	163355	10406	9342	75856	533858
Počet parcel	216061	13851	689	161447	9069	161009	562126	70196	29480	323912	365779	1351493

ÚHRNNÉ HODNOTY DRUHŮ POZEMKŮ V ČLENĚNÍ PO OKRESECH K 31. 12. 2017 (V HEKTARECH)

KRAJ: LIBERECKÝ

Okres	orná půda	chmelnice	vinice	zahrada	ovocný sad	trvalý travní porost	zeměd'. půda	lesní pozemek	vodní plocha	zastav. plocha a nádvoří	ostatní plocha	Celková výměra
Česká Lípa	23489	27	0	1540	298	17251	42605	50300	2579	1563	10238	107286
Jablonec nad Nisou	2935	0	0	1355	46	8447	12783	22392	611	821	3617	40225
Liberec	19973	0	0	2974	336	23431	46714	42006	951	1788	7473	98932
Semily	16748	0	0	1767	723	17893	37130	26153	679	1067	4868	69897
Celkem za kraj	63145	27	0	7635	1404	67021	139233	140852	4819	5240	26196	316339
Počet parcel	66844	11	0	111340	2331	211162	391688	85115	15252	199017	206568	897640

ÚHRNNÉ HODNOTY DRUHŮ POZEMKŮ V ČLENĚNÍ PO OKRESECH K 31. 12. 2017 (V HEKTARECH)

KRAJ: KRÁLOVÉHRADECKÝ

Okres	orná půda	chmelnice	vinice	zahrada	ovocný sad	trvalý travní porost	zeměd'. půda	lesní pozemek	vodní plocha	zastav. plocha a nádvoří	ostatní plocha	Celková výměra
Hradec Králové	52275	0	1	2439	785	6908	62408	14890	1783	2361	7723	89165
Jičín	45925	0	0	2205	1787	10380	60298	19272	1391	1830	5893	88684
Náchod	33024	0	0	2402	985	15856	52267	23174	2013	1796	5925	85175
Rychnov nad Kněžnou	31202	0	0	2209	445	18415	52272	37140	1283	1678	5833	98205
Trutnov	26653	0	0	2438	237	20225	49554	53801	1171	1599	8546	114672
Celkem za kraj	189080	0	2	11695	4239	71784	276799	148277	7640	9264	33920	475901
Počet parcel	258716	0	9	163765	9356	218204	650050	79613	52903	259715	282177	1324458

ÚHRNNÉ HODNOTY DRUHŮ POZEMKŮ V ČLENĚNÍ PO OKRESECH K 31. 12. 2017 (V HEKTARECH)

KRAJ: PARDUBICKÝ

Okres	orná půda	chmelnice	vinice	zahrada	ovocný sad	trvalý travní porost	zeměd. půda	lesní pozemek	vodní plocha	zastav. plocha a nádvoří	ostatní plocha	Celková výměra
Chrudim	44433	0	0	2329	765	12770	60296	28646	1507	1724	7110	99283
Pardubice	42456	0	0	2336	593	6893	52278	22234	2526	2332	8652	88023
Svitavy	62061	0	0	3051	466	17343	82920	43470	1130	1596	8747	137863
Ústí nad Orlicí	45642	0	0	3575	152	25287	74656	40301	1390	1810	8585	126742
Celkem za kraj	194592	0	0	11291	1976	62292	270150	134650	6552	7463	33095	451911
Počet parcel	276885	0	3	186376	4338	206321	673923	95483	40142	248049	290999	1348596

ÚHRNNÉ HODNOTY DRUHŮ POZEMKŮ V ČLENĚNÍ PO OKRESECH K 31. 12. 2017 (V HEKTARECH)

KRAJ: VYSOČINA

Okres	orná půda	chmelnice	vinice	zahrada	ovocný sad	trvalý travní porost	zeměd. půda	lesní pozemek	vodní plocha	zastav. plocha a nádvoří	ostatní plocha	Celková výměra
Havlíčkův Brod	59087	0	0	2214	152	17617	79070	36173	1975	1749	7536	126503
Jihlava	52356	0	0	1715	63	16086	70220	37457	2093	1587	8567	119924
Pelhřimov	59473	0	0	1851	44	16950	78318	39151	2249	1538	7749	129004
Třebíč	81477	0	6	2219	195	9212	93109	39597	2573	1955	9044	146278
Žďár nad Sázavou	62714	0	0	2292	172	22465	87644	55064	3317	2013	9829	157866
Celkem za kraj	315107	0	6	10292	627	82330	408361	207441	12206	8842	42724	679575
Počet parcel	494496	0	8	178673	1967	321097	996241	182175	56693	273474	412939	1921522

ÚHRNNÉ HODNOTY DRUHŮ POZEMKŮ V ČLENĚNÍ PO OKRESECH K 31. 12. 2017 (V HEKTARECH)

KRAJ: JIHMORAVSKÝ

Okres	orná půda	chmelnice	vinice	zahrada	ovocný sad	trvalý travní porost	zeměd'. půda	lesní pozemek	vodní plocha	zastav. plocha a nádvoří	ostatní plocha	Celková výměra
Blansko	28956	0	0	2254	638	8317	40165	37499	740	1347	6491	86242
Brno-město	5094	0	18	2040	224	319	7695	6391	451	2099	6382	23018
Brno-venkov	71670	0	1511	3967	1594	5514	84255	47425	2975	2902	12348	149906
Břeclav	51068	0	9570	1745	2633	3493	68509	17747	5456	2165	9928	103806
Hodonín	52897	0	3981	2249	1582	8084	68794	27882	2215	2413	8610	109915
Vyškov	42856	0	57	1941	401	1796	47052	29315	772	1386	8350	86875
Znojmo	97913	0	3107	2144	1432	2704	107300	35300	3046	2161	11230	159036
Celkem za kraj	350454	0	18245	16341	8503	30228	423770	201559	15657	14472	63339	718797
Počet parcel	972729	3	88856	312137	27103	152094	1552922	143194	60344	489164	688939	2934563

ÚHRNNÉ HODNOTY DRUHŮ POZEMKŮ V ČLENĚNÍ PO OKRESECH K 31. 12. 2017 (V HEKTARECH)

KRAJ: OLOMOUCKÝ

Okres	orná půda	chmelnice	vinice	zahrada	ovocný sad	trvalý travní porost	zeměd'. půda	lesní pozemek	vodní plocha	zastav. plocha a nádvoří	ostatní plocha	Celková výměra
Jeseník	13817	0	0	1077	15	8664	23572	42901	745	668	4014	71900
Olomouc	67563	393	2	3485	746	13839	86029	49751	1707	2863	20454	160805
Prostějov	46862	16	13	2176	429	3918	53413	15686	737	1521	6353	77709
Přerov	48041	586	1	2975	843	6254	58699	13982	1584	1727	9442	85435
Šumperk	28668	0	0	2425	564	24155	55811	63833	1314	1612	8736	131306
Celkem za kraj	204951	995	16	12137	2597	56830	277525	186153	6087	8392	48999	527155
Počet parcel	329557	2345	41	187721	4268	129785	653717	96148	34234	262250	291950	1338299

ÚHRNNÉ HODNOTY DRUHŮ POZEMKŮ V ČLENĚNÍ PO OKRESECH K 31. 12. 2017 (V HEKTARECH)

KRAJ: ZLÍNSKÝ

Okres	orná půda	chmelnice	vinice	zahrada	ovocný sad	trvalý travní porost	zeměd'. půda	lesní pozemek	vodní plocha	zastav. plocha a nádvoří	ostatní plocha	Celková výměra
Kroměříž	40843	0	6	2450	730	4096	48125	21812	1219	1501	6901	79558
Uherské Hradiště	39434	0	992	2644	1194	12715	56979	30235	1703	2021	8174	99113
Vsetín	15161	0	0	2183	261	22713	40319	62152	1102	1574	9139	114284
Zlín	24818	0	1	2692	915	18639	47065	43851	1209	2099	9069	103293
Celkem za kraj	120257	0	999	9970	3099	58163	192488	158050	5232	7195	33282	396248
Počet parcel	433940	0	7530	163136	10488	269784	884878	126745	42463	257878	405568	1717532

ÚHRNNÉ HODNOTY DRUHŮ POZEMKŮ V ČLENĚNÍ PO OKRESECH K 31. 12. 2017 (V HEKTARECH)

KRAJ: MORAVSKOSLEZSKÝ

Okres	orná půda	chmelnice	vinice	zahrada	ovocný sad	trvalý travní porost	zeměd'. půda	lesní pozemek	vodní plocha	zastav. plocha a nádvoří	ostatní plocha	Celková výměra
Bruntál	29176	0	0	1856	82	39301	70415	70543	2080	1460	9167	153664
Frýdek-Místek	20832	0	0	4405	152	19791	45180	61586	2364	2278	9436	120843
Karviná	12183	0	0	2785	231	2630	17830	5181	2305	1762	8545	35623
Nový Jičín	41387	0	0	3535	139	11106	56166	20277	1840	1787	8112	88182
Opava	54628	0	0	2606	146	11007	68387	31206	1892	2208	7890	111583
Ostrava-město	10211	0	0	2507	63	2613	15395	5395	1168	2238	8956	33152
Celkem za kraj	168417	0	0	17694	813	86447	273371	194189	11648	11733	52106	543047
Počet parcel	257507	0	1	252525	1000	208817	719850	100300	41398	393588	377786	1632922

ÚHRNNÉ HODNOTY DRUHŮ POZEMKŮ - PŘEHLED PO KRAJÍCH K 31. 12. 2017 (V HEKTARECH)

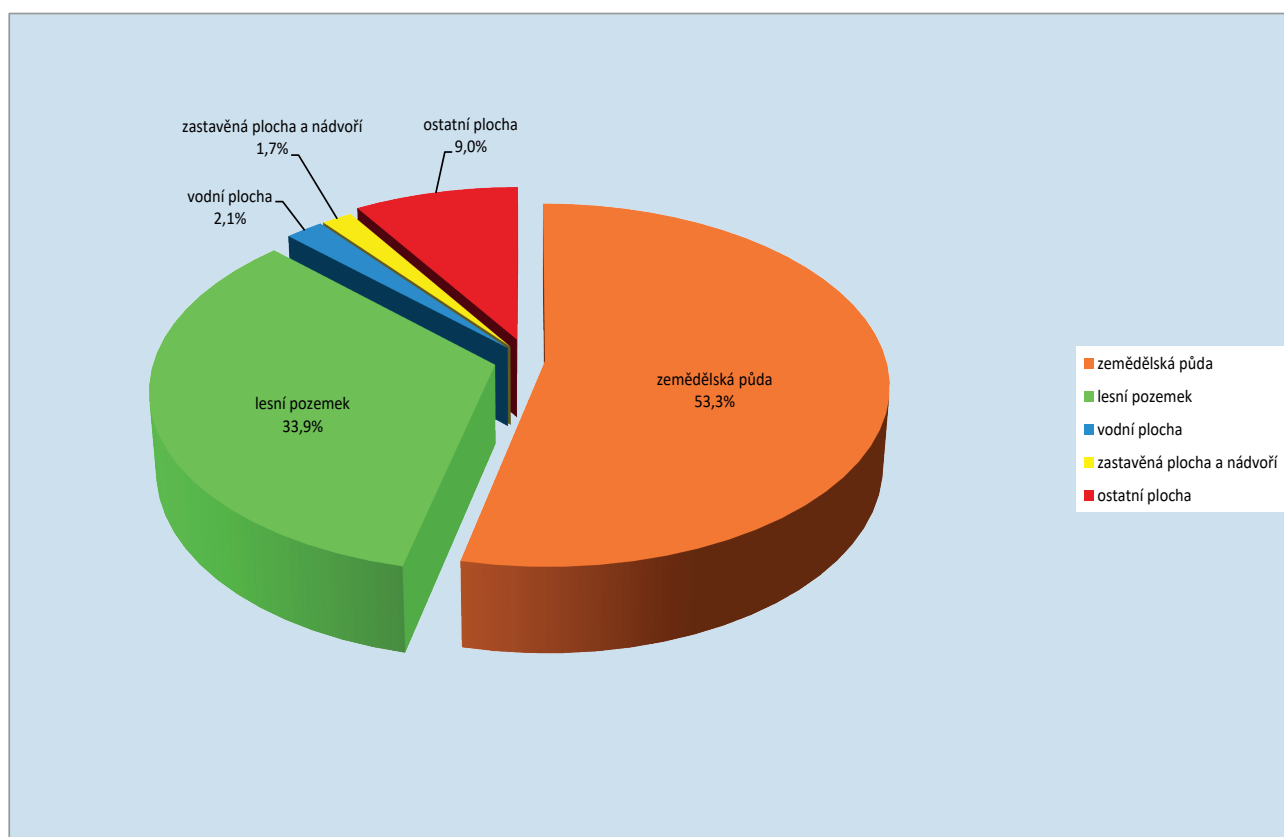
ČESKÁ REPUBLIKA

Kraj	orná půda	chmelnice	vinice	zahrada	ovocný sad	trvalý travní porost	zeměd. půda	lesní pozemek	vodní plocha	zastav. plocha a nádvoří	ostatní plocha	Celková výměra
Hlavní město Praha	14220	0	12	3950	601	935	19717	5195	1096	5021	18592	49621
Středočeský kraj	544551	3037	328	27562	10927	72529	658933	299749	20994	21681	91484	1092841
Jihočeský kraj	307217	0	0	12565	2245	166889	488917	379319	44504	11100	81958	1005798
Plzeňský kraj	252977	0	0	11642	1768	110815	377203	308631	12286	9495	57284	764900
Karlovarský kraj	53389	0	0	3002	607	66923	123922	144239	7124	3093	52659	331037
Ústecký kraj	180246	6007	400	9041	5839	73366	274899	163355	10406	9342	75856	533858
Liberecký kraj	63145	27	0	7635	1404	67021	139233	140852	4819	5240	26196	316339
Královéhradecký kraj	189080	0	2	11695	4239	71784	276799	148277	7640	9264	33920	475901
Pardubický kraj	194592	0	0	11291	1976	62292	270150	134650	6552	7463	33095	451911
Kraj Vysočina	315107	0	6	10292	627	82330	408361	207441	12206	8842	42724	679575
Jihomoravský kraj	350454	0	18245	16341	8503	30228	423770	201559	15657	14472	63339	718797
Olomoucký kraj	204951	995	16	12137	2597	56830	277525	186153	6087	8392	48999	527155
Zlínský kraj	120257	0	999	9970	3099	58163	192488	158050	5232	7195	33282	396248
Moravskoslezský kraj	168417	0	0	17694	813	86447	273371	194189	11648	11733	52106	543047
Celkem za ČR	2958603	10066	20008	164815	45245	1006552	4205288	2671659	166253	132333	711494	7887027

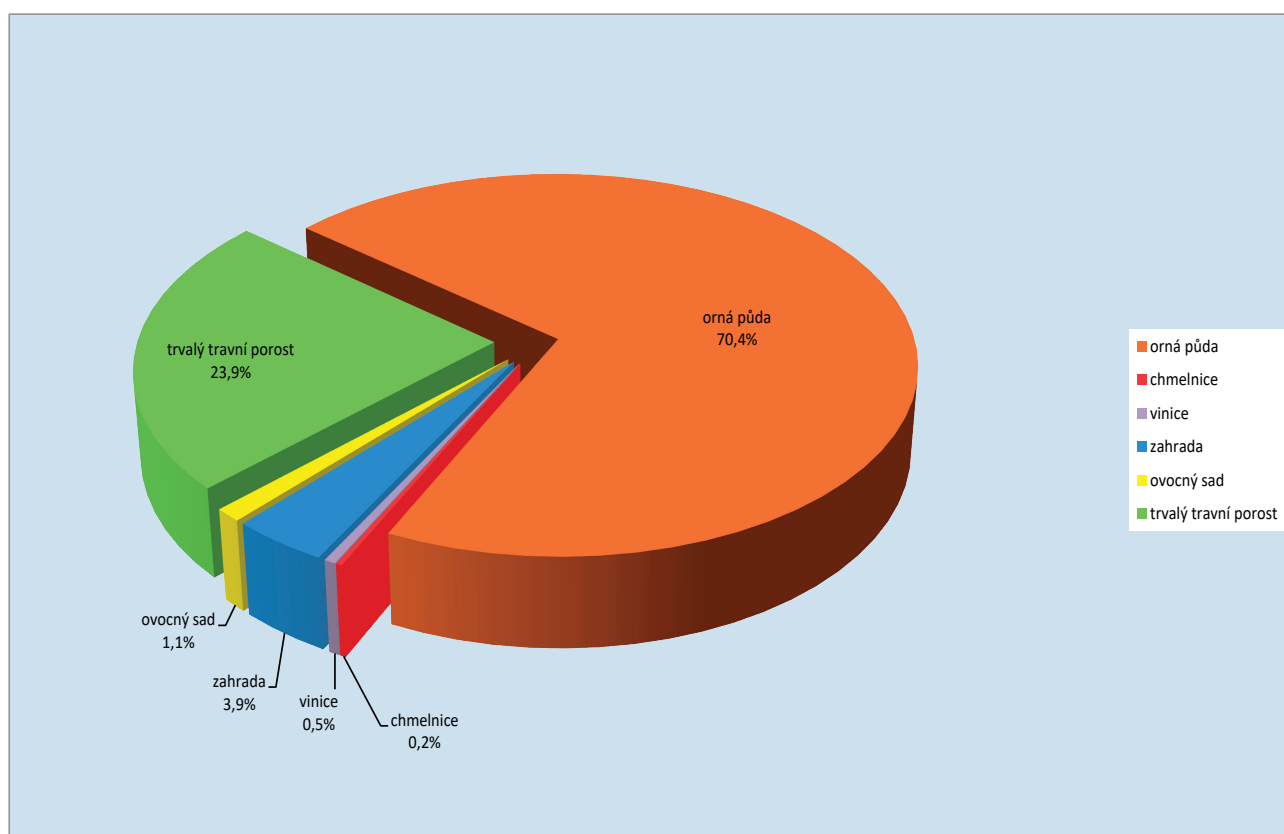
POČET PARCEL

Kraj												
Hlavní město Praha	30851	0	24	74347	1513	5330	112065	4343	4061	160341	148750	429560
Středočeský kraj	882848	9067	564	433617	24569	296141	1646806	177026	106654	686181	715966	3332633
Jihočeský kraj	477432	0	0	192952	3024	376255	1049663	227685	108424	337793	551528	2275093
Plzeňský kraj	404937	0	0	180276	4095	284472	873780	154469	65471	286748	447783	1828251
Karlovarský kraj	24859	0	0	50820	857	71689	148225	34197	12379	118516	138115	451432
Ústecký kraj	216061	13851	689	161447	9069	161009	562126	70196	29480	323912	365779	1351493
Liberecký kraj	66844	11	0	111340	2331	211162	391688	85115	15252	199017	206568	897640
Královéhradecký kraj	258716	0	9	163765	9356	218204	650050	79613	52903	259715	282177	1324458
Pardubický kraj	276885	0	3	186376	4338	206321	673923	95483	40142	248049	290999	1348596
Kraj Vysočina	494496	0	8	178673	1967	321097	996241	182175	56693	273474	412939	1921522
Jihomoravský kraj	972729	3	88856	312137	27103	152094	1552922	143194	60344	489164	688939	2934563
Olomoucký kraj	329557	2345	41	187721	4268	129785	653717	96148	34234	262250	291950	1338299
Zlínský kraj	433940	0	7530	163136	10488	269784	884878	126745	42463	257878	405568	1717532
Moravskoslezský kraj	257507	0	1	252525	1000	208817	719850	100300	41398	393588	377786	1632922
Celkem za ČR	5127662	25277	97725	2649132	103978	2912160	10915934	1576689	669898	4296626	5324847	22783994

c. Podíl zemědělské půdy a nezemědělských pozemků v ČR k 31. 12. 2017



d. Rozčlenění zemědělské půdy k 31. 12. 2017



e. Rozčlenění druhů pozemků podle způsobu využití k 31. 12. 2016 a k 31. 12. 2017

Druh pozemku	Způsob využití pozemku	k 31. 12. 2016		k 31. 12. 2017	
		Výměra (ha)	Počet parcel	Výměra (ha)	Počet parcel
orná půda	skleník, pařeniště	159	873	163	888
	školka	128	141	129	142
	plantáž dřevin	21	23	28	34
	dobývací prostor	512	250	347	198
	fotovoltaická elektrárna	2	4	11	11
	mez, stráž	0	0	1	19
	bez rozlišení	2964784	5027940	2957924	5126370
chmelnice	bez rozlišení	10127	24941	10066	25277
vinice	skleník, pařeniště	0	1	0	1
	dobývací prostor	9	1	9	1
	bez rozlišení	19826	94518	19999	97723
zahrada	skleník, pařeniště	44	727	44	739
	školka	63	265	61	251
	plantáž dřevin	1	4	1	4
	dobývací prostor	1	10	1	7
	mez, stráž	0	0	0	2
	bez rozlišení	163916	2631304	164708	2648129
ovocný sad	skleník, pařeniště	0	9	0	9
	školka	44	96	43	89
	plantáž dřevin	1	5	1	5
	bez rozlišení	45345	103352	45201	103875
trvalý travní porost	skleník, pařeniště	8	78	6	83
	školka	28	47	27	54
	plantáž dřevin	26	19	29	24
	dobývací prostor	97	103	100	102
	fotovoltaická elektrárna	3	1	3	1
	mez, stráž	0	0	73	309
	bez rozlišení	1003231	2871910	1006314	2911587
lesní pozemek	skleník, pařeniště	0	1	0	0
	školka	94	112	121	123
	plantáž dřevin	375	106	376	105
	les jiný než hospodářský	192647	39421	193573	39823
	lesní pozemek, na kterém je budova	199	17658	196	17536
	ostatní komunikace	618	2566	641	2680
	sportoviště a rekreační plocha	170	242	173	248
	dobývací prostor	390	69	383	58
	mez, stráž	0	0	1	10
bez rozlišení	2475356	1500589	2476195	1516106	
vodní plocha	rybník	52982	36681	53052	36993
	koryto vodního toku přirozené nebo upravené	49704	320571	49786	325226
	koryto vodního toku umělé	9900	191688	9871	195884
	vodní nádrž přírodní	2936	8368	2953	8451
	vodní nádrž umělá	36165	47298	36284	47877
	zamokřená plocha	14184	54186	14304	55146
	vodní plocha, na které je budova	1	284	1	295
	bez rozlišení	3	41	1	26

Druh pozemku	Způsob využití pozemku	k 31. 12. 2016		k 31. 12. 2017	
		Výměra (ha)	Počet parcel	Výměra (ha)	Počet parcel
zastavěná plocha a nádvoří	společný dvůr	3079	71945	2922	67982
	zbořeniště	3179	109066	3096	106418
	bez rozlišení	125958	4103255	126316	4122226
ostatní plocha	plantáž dřevin	43	97	43	97
	zamokřená plocha	14	51	30	115
	dráha	27237	34974	27220	35467
	dálnice	4535	7513	4533	7388
	silnice	71963	278276	72036	282459
	ostatní komunikace	165299	1908387	166054	1932039
	ostatní dopravní plocha	3543	6879	3563	7037
	zeleň	41702	261551	42082	266802
	sportoviště a rekreační plocha	22683	85369	22752	86061
	pohřebiště	2968	9874	2968	9915
	kulturní a osvětová plocha	271	878	270	881
	manipulační plocha	70542	442180	70302	446227
	dobývací prostor	33898	46740	29677	42746
	skládka	1323	1967	1345	2001
	jiná plocha	160066	1207689	164560	1243994
	neplodná půda	104602	961248	104025	961411
	fotovoltaická elektrárna	8	13	9	13
	mez, stráž	0	0	10	66
	bez rozlišení	26	149	16	128
Celkem		7887041	22514604	7887027	22783994

II.

**Počty objektů evidovaných
v katastru nemovitostí**

a. Vývoj počtu objektů za rok 2017

Objekty ISKN	31. 12. 2016	31. 12. 2017	Změna
Kraje	14	14	0
Okresy	77	77	0
Obce	6257	6257	0
Katastrální území	13091	13084	-7
Části obcí	15092	15093	1
Parcely	23109199	23135477	26278
Stavby	4059287	4081233	21946
Jednotky podle byt. zákona	1892000	1891399	-601
Jednotky podle obč. zákoníku	81552	112554	31002
Oprávněné subjekty	6759646	6738798	-20848
Listy vlastnictví	6200127	6241188	41061
Práva stavby	1236	1443	207
Právní vztah typu vlastnictví	10545898	10646447	100549
Jiné právní vztahy	24651035	25199815	548780
Listiny	37927468	39594874	1667406
Bonitní díly parcel	15498805	15480315	-18490
Celkem	137961629	140358913	2397284

Poznámka:

Počty staveb zahrnují budovy, části budov, rozestavěné budovy a vodní díla.

Rozestavěné budovy nejsou od 1. 1. 2014 do KN zapisovány.

Jednotky jsou od účinnosti nového občanského zákoníku rozděleny na jednotky vymezené podle zákona o vlastnictví bytů č. 72/1994 Sb. a na jednotky vymezené podle občanského zákoníku, zákon č. 89/2012 Sb.

b. Vývoj (přírůstek/úbytek) počtu objektů v ISKN od roku 2008

Objekty	Přírůstek/úbytek počtu objektů (tis.)										Počet objektů v roce 2017 (tis.)
	2008	2009	2010	2011	2012	2013	2014	2015	2016	2017	
Parcely											
parcely KN	334	564	743	749	772	626	577	514	391	269	22784
parcely ZE	-217	-426	-593	-593	-628	-562	-509	-487	-390	-243	351
Celkem - parcely	117	138	151	156	144	65	67	27	1	26	23135
Stavby											
budovy s číslem popisným	25	25	24	22	21	19	18	17	19	18	2378
-části budov	3	2	2	1	1	1	0	1	2	1	72
budovy s čísly evidenčními	1	-3	2	3	3	3	3	3	8	6	349
budovy bez čísla	4	8	8	1	2	4	0	1	-4	0	1256
budovy rozestavěné	3	0	-2	-1	-2	-1	-11	-8	-6	-4	20
vodní díla	0	0	1	1	1	1	1	0	1	0	6
budovy s rozestavěnými jednotkami								0	0	0	0
Celkem - stavby	36	32	35	27	26	27	11	16	19	22	4081
Jednotky											
byty	88	78	76	52	43	37	20	27	27	26	1822
ateliéry	0	0	0	0	0	0	0	0	0	0	4
garáže	5	4	4	2	2	2	1	1	1	1	89
dílny nebo provozovny	0	0	0	0	0	0	0	0	0	0	6
jiné nebytové prostory	4	5	3	3	3	3	1	3	3	4	75
skupiny bytů							7	1	1	0	8
skupiny nebytových prostorů							0	0	0	0	0
skupiny bytů a nebytových prostorů							0	0	0	0	0
rozestavěné jednotky							0	0	0	0	0
Celkem - jednotky	97	88	84	57	48	43	29	33	32	30	2004
Práva stavby											
Celkem - práva stavby							0	0	0	0	1
Vlastníci											
právnícké osoby	7	4	3	2	3	0	2	5	5	5	343
fyzické osoby	112	109	96	75	55	42	18	18	26	28	5037
-SJM	-1	-9	-8	-15	-19	-18	-15	-21	-20	-19	1361
Celkem - vlastníci	118	104	91	62	39	24	6	2	11	13	6742
Oprávněné subjekty											
právnícké osoby	11	-25	15	-54	0	0	-1	-1	0	1	126
fyzické osoby	164	-283	66	-894	5	3	-22	-24	-9	-4	5506
-SJM	-1	-9	-8	-124	-18	-16	-14	-20	-18	-18	1107
Celkem - oprávněné subjekty	175	-317	73	-1072	-14	-14	-36	-44	-27	-21	6739
Vlastnictví											
listy vlastnictví	142	127	113	82	62	49	33	36	40	41	6241
spoluvlastníci - právní vztahy	298	281	252	179	144	121	78	95	99	101	10646
Celkem - vlastnictví	440	408	365	261	205	170	111	130	139	142	16888
Listiny											
Celkem - listiny	2164	2208	1866	2165	2206	2214	2675	2271	1756	1667	39595

Poznámka:

Tabulka obsahuje roční přírůstky či úbytky jednotlivých typů objektů v ISKN v tisících.

Stavby se v KN dělí podle vyhlášky č. 357/2013 Sb. na 3 typy budov a vodní díla, přičemž budovy s číslem popisným nebo evidenčním mohou mít více vchodů s vlastním číslem popisným nebo evidenčním, tzv. částí budov.

Rozestavěné budovy nejsou od 1. 1. 2014 do KN zapisovány.

Stejně tak jsou vlastníci právnícké nebo fyzické osoby a z fyzických osob se vyčleňuje ještě zvlášť podskupina SJM, tj. společné jmění manželů. Jsou zde zahrnuty pouze ty osoby, které mají právní vztah typu vlastnictví. V tabulce oprávněných subjektů jsou pak sečteny všechny oprávněné osoby v ISKN bez rozdílu (velký úbytek v roce 2011 byl způsoben přechodem na centralizovanou verzi ISKN).

Listy vlastnictví (LV) obsahují počet listů vlastnictví evidovaných v ISKN, spoluvlastníci a právní vztahy označují přírůstky dalších právních vztahů typu vlastnictví na LV.

Jednotky rozdělené od účinnosti nového občanského zákoníku na jednotky vymezené podle zákona o vlastnictví bytů č. 72/1994 Sb. a jednotky vymezené podle občanského zákoníku, zákon č. 89/2012 Sb., jsou v tabulce sloučeny do jedné položky.

c. Počty objektů v členění po obcích s rozšířenou působností k 31. 12. 2017

POČTY OBJEKTŮ V ČLENĚNÍ PO OBCÍCH S ROZŠÍŘENOU PŮSOBNOSTÍ K 31. 12. 2017

KRAJ: HLAVNÍ MĚSTO PRAHA

Obec s rozšířenou působností	Počet													
	obcí	částí obcí	katastr. území	parcel		staveb			vodních děl	práv stavby	jednotek			listů vlastnictví
				KN	ZE	s č. popis.	s č. evid.	bez čísla			dle byt. z.	dle obč. z.	vlastníků	
Hlavní město Praha	1	112	112	429560	0	102444	4008	39288	266	149	418056	51005	536410	518923
Celkem za kraj	1	112	112	429560	0	102444	4008	39288	266	149	418056	51005	536410	518923

Poznámka:

Počty staveb nezahrnují části budov a rozestavěné budovy.

Jednotky jsou od účinnosti nového občanského zákoníku rozděleny na jednotky vymezené podle zákona o vlastnictví bytů č. 72/1994 Sb. a jednotky vymezené podle občanského zákoníku, zákon č. 89/2012 Sb.

Obec s rozšířenou působností	Počet														
	obcí	částí obcí	katastr. území	parcel			staveb			vodních děl	práv stavby	jednotek			listů vlastnictví
				KN	ZE	s č. popis.	s č. evid.	bez čísla	dle byt. z.			dle obč. z.	vlastníků		
Benešov	51	268	124	228825	202	17969	8943	10012	60	21	6857	215	54955	49283	
Beroun	48	95	71	148419	1219	17244	5609	8369	11	7	9077	393	48182	43257	
Brandýs nad Labem-Stará Boleslav	58	85	76	152812	0	30945	3482	9825	15	139	9761	890	68611	60694	
Čáslav	37	68	59	76666	703	8712	201	3956	14	5	2656	71	22997	19533	
Černošice	79	123	110	265087	2117	43951	17482	14876	41	81	13542	1843	110047	98357	
Český Brod	24	42	38	52830	0	7138	491	2348	2	2	1493	100	17100	14464	
Dobříš	24	70	52	73393	0	7316	3371	3040	9	27	1906	90	21847	18700	
Hořovice	37	55	51	94158	915	10185	503	4357	19	6	2804	68	23848	20349	
Kladno	48	70	61	135081	0	26169	2236	11442	29	67	24208	876	65666	59790	
Kolín	69	140	122	176581	5391	24581	785	10270	35	20	10550	499	64250	55918	
Kralupy nad Vltavou	18	39	33	53765	2	8003	245	5292	21	5	4835	335	20689	18324	
Kutná Hora	51	232	156	168550	654	17242	2998	9212	50	6	6603	73	48134	42570	
Lysá nad Labem	9	17	11	35251	4619	5328	470	2730	3	10	4718	473	15598	14362	
Mělník	39	101	82	115545	1051	13511	942	7223	37	4	2895	154	33504	28800	
Mladá Boleslav	98	190	151	201607	1663	27238	1901	12668	30	18	19100	763	77034	67674	
Mnichovo Hradiště	22	76	46	57381	1091	6115	742	2464	24	5	1469	56	16599	13837	
Neratovice	12	25	22	45804	0	7612	490	4112	9	28	1861	128	16743	14224	
Nymburk	39	70	63	105964	1360	13506	918	5528	207	6	4671	119	34340	28944	
Poděbrady	35	66	60	88975	1542	11342	214	4202	31	4	4156	240	29726	24803	
Příbram	74	161	144	200526	31	17940	2220	11116	37	7	14206	63	57230	51587	
Rakovník	83	142	121	220883	6997	18434	5060	9730	37	8	7319	207	50606	44844	
Říčany	52	113	85	168324	0	23423	10089	6992	12	27	4357	516	61931	53961	
Sedlčany	22	180	105	131224	27	8050	2043	4054	11	0	2035	111	23167	20386	
Slaný	52	93	84	94269	3351	11692	1299	4986	9	2	5032	122	29091	25515	
Vlašim	48	136	92	157090	918	9002	968	5002	58	2	2902	22	26098	23003	
Votice	15	146	55	83623	7	5067	645	2604	15	4	693	88	13184	11288	
Celkem za kraj	1144	2803	2074	3332633	33860	397715	74347	176410	826	511	169706	8515	1051177	924467	

Poznámka:

Počty staveb nezahrnují části budov a rozestavěné budovy.

Jednotky jsou od účinnosti nového občanského zákoníku rozděleny na jednotky vymezené podle zákona o vlastnictví bytů č. 72/1994 Sb. a jednotky vymezené podle občanského zákoníku, zákon č. 89/2012 Sb.

Obec s rozšířenou působností	Počet													
	obcí	částí obcí	katastr. území	parcel		staveb			vodních děl	práv stavby	jednotek		listů	
				KN	ZE	s č. popis.	s č. evid.	bez čísla			dle byt. z.	dle obč. z.	vlastníků	vlastnictví
Blatná	26	66	55	59644	3195	5205	283	3296	13	1	1676	0	14253	12918
České Budějovice	78	183	145	290427	9060	34424	3487	20132	67	13	28126	3364	95296	89344
Český Krumlov	32	144	117	125666	1588	11183	2996	9404	46	4	6468	297	31887	30726
Dačice	23	95	85	106160	2744	6771	236	3942	71	5	1817	117	15332	14309
Jindřichův Hradec	58	148	143	187519	5801	15102	1813	10595	270	6	7384	89	38788	36993
Kaplice	15	77	63	76914	0	5236	580	3854	39	4	3159	102	14077	13965
Milevsko	26	104	77	107742	2741	6551	535	3980	14	0	2512	74	18287	16486
Písek	49	158	115	154150	13061	14607	1887	9439	44	3	11056	300	44541	41837
Prachatice	44	163	134	135485	4766	9775	515	7453	18	2	2960	412	24564	22939
Soběslav	31	60	55	97352	11051	7296	1170	4246	29	2	2363	81	19951	18007
Strakonice	69	153	148	183503	5083	12478	489	7879	58	3	9196	82	39001	37184
Tábor	79	290	198	305075	10482	23732	5273	11171	46	2	12147	366	64249	59725
Trhové Sviny	16	90	68	113617	1633	7042	920	3873	18	1	1454	154	18062	16604
Třeboň	25	46	43	107697	2788	8518	608	5429	33	3	4009	124	21746	20329
Týn nad Vltavou	14	59	47	90613	816	4400	663	3033	18	1	812	26	12496	10778
Vimperk	21	109	94	94544	203	5971	304	4359	14	2	1215	121	15113	13858
Vodňany	17	44	36	38985	4274	4096	163	2293	10	0	1089	6	9344	8607
Celkem za kraj	623	1989	1623	2275093	79286	182387	21922	114378	808	52	97443	5715	496987	464609

Poznámka:

Počty staveb nezahrnují části budov a rozestavěné budovy.

Jednotky jsou od účinnosti nového občanského zákoníku rozděleny na jednotky vymezené podle zákona o vlastnictví bytů č. 72/1994 Sb. a jednotky vymezené podle občanského zákoníku, zákon č. 89/2012 Sb.

Obec s rozšířenou působností	Počet													
	obcí	částí obcí	katastr. území	parcel		staveb			vodních děl	práv stavby	jednotek			listů vlastnictví
				KN	ZE	s č. popis.	s č. evid.	bez čísla			dle byt. z.	dle obč. z.	vlastníků	
Blovice	19	51	49	66900	1222	4570	1118	2089	14	0	726	86	12235	10702
Domažlice	58	159	139	184220	2412	11924	1304	7459	52	9	4285	47	31538	28934
Horažďovice	20	59	55	87311	431	4479	540	2799	10	0	946	63	12420	10933
Horšovský Týn	18	74	63	59912	734	4781	544	3267	16	0	1056	71	11678	10453
Klatovy	44	242	205	231925	5750	14869	2379	10862	37	7	9478	424	44660	42473
Kralovice	44	120	112	163292	1539	8216	2441	5251	33	0	1945	59	22087	20080
Nepomuk	26	64	63	84340	5976	5019	733	2941	19	2	871	74	14437	12366
Nýřany	54	117	110	194754	5586	16088	4340	8301	21	9	6019	327	41681	38710
Plzeň	15	46	43	154874	0	25088	5053	20024	45	22	62511	1660	105399	105508
Přeštice	30	58	50	93344	85	7367	1207	3804	11	4	1711	10	17920	16057
Rokycany	68	101	99	134631	4237	15672	3309	8684	35	3	4008	158	36466	32814
Stod	24	41	38	67035	12887	6005	909	4072	17	3	3205	72	14755	14189
Stříbro	24	90	81	57049	433	4589	1926	3882	39	0	2234	27	12888	12205
Sušice	30	178	155	140766	6684	8752	1278	4872	26	0	2537	76	23215	21128
Tachov	27	137	134	107898	473	8160	1280	7056	132	1	6527	191	22599	22193
Celkem za kraj	501	1537	1396	1828251	48449	145579	28361	95363	507	60	108059	3345	423978	398745

Poznámka:

Počty staveb nezahrnují části budov a rozestavěné budovy.

Jednotky jsou od účinnosti nového občanského zákoníku rozděleny na jednotky vymezené podle zákona o vlastnictví bytů č. 72/1994 Sb. a jednotky vymezené podle občanského zákoníku, zákon č. 89/2012 Sb.

Obec s rozšířenou působností	Počet													
	obcí	částí obcí	katastr. území	parcel		staveb			vodních děl	práv stavby	jednotek			listů vlastnictví
				KN	ZE	s č. popis.	s č. evid.	bez čísla			dle byt. z.	dle obč. z.	vlastníků	
Aš	5	22	24	28227	0	3611	1375	1555	8	0	3468	63	8696	9162
Cheb	21	105	126	73666	0	8226	4196	6198	23	0	11445	341	29103	28985
Karlovy Vary	41	183	179	152172	0	15521	2756	15096	44	6	25157	1118	56663	55923
Kraslice	8	29	39	28349	0	3114	1013	2332	3	2	2397	23	8260	8139
Mariánské Lázně	14	56	61	44062	0	4892	1243	3109	21	1	6773	354	15669	15928
Ostrov	15	58	49	47566	0	4869	2027	4540	13	5	6250	344	17133	16966
Sokolov	30	74	90	77390	0	9859	934	12581	19	3	21284	230	36731	39231
Celkem za kraj	134	527	568	451432	0	50092	13544	45411	131	17	76774	2473	172255	174334

Poznámka:

Počty staveb nezahrnují části budov a rozestavěné budovy.

Jednotky jsou od účinnosti nového občanského zákoníku rozděleny na jednotky vymezené podle zákona o vlastnictví bytů č. 72/1994 Sb. a jednotky vymezené podle občanského zákoníku, zákon č. 89/2012 Sb.

Obec s rozšířenou působností	Počet													
	obcí	částí obcí	katastr. území	parcel		staveb			vodních děl	práv stavby	jednotek		listů vlastnictví	
				KN	ZE	s č. popis.	s č. evid.	bez čísla			dle byt. z.	dle obč. z.	vlastníků	vlastnictví
Bílina	8	30	31	25987	17	3073	1408	2948	4	0	4775	32	10281	10339
Děčín	34	121	95	121539	0	15652	4640	6305	90	7	14485	252	40307	39176
Chomutov	25	78	77	97966	0	10523	2911	8556	32	3	19880	192	35228	34791
Kadaň	19	95	76	84735	0	6718	4658	5433	25	1	11274	23	24358	24417
Litoměřice	40	143	128	176086	1344	12867	3290	8756	41	4	11680	368	39385	37418
Litvínov	11	36	36	41838	0	5384	3083	5620	16	3	4995	927	17892	16957
Louny	41	97	95	140221	4970	13398	2520	6089	7	2	5412	380	34332	30674
Lovosice	32	71	68	84906	1192	8062	1497	4707	47	3	3846	115	21914	19979
Most	15	39	49	44566	12	5551	2788	5367	2	1	19391	230	26806	29144
Podbořany	11	62	53	48336	2398	5212	629	3633	16	6	2040	20	11095	10469
Roudnice nad Labem	33	58	56	82842	1013	10395	936	4695	6	5	3131	63	25341	21764
Rumburk	12	52	35	64648	0	8770	1366	2996	19	2	1765	81	15447	13564
Teplice	26	85	80	110607	300	17483	3855	14168	28	3	8983	454	38642	35807
Ústí nad Labem	23	103	110	136134	392	15517	8536	10100	28	2	31292	382	55980	55966
Varnsdorf	6	20	13	25903	0	4717	509	1969	8	0	2488	9	9039	8417
Žatec	18	63	58	65179	1667	6071	1721	4651	10	1	6068	61	16484	16810
Celkem za kraj	354	1153	1060	1351493	13305	149393	44347	95993	379	43	151505	3589	422531	405692

Poznámka:

Počty staveb nezahrnují části budov a rozestavěné budovy.

Jednotky jsou od účinnosti nového občanského zákoníku rozděleny na jednotky vymezené podle zákona o vlastnictví bytů č. 72/1994 Sb. a jednotky vymezené podle občanského zákoníku, zákon č. 89/2012 Sb.

Obec s rozšířenou působností	Počet														
	obcí	částí obcí	katastr. území	parcel			staveb			vodních děl	práv stavby	jednotek			listů vlastnictví
				KN	ZE	s č. popis.	s č. evid.	bez čísla	dle byt. z.			dle obč. z.	vlastníků		
Česká Lípa	41	160	114	137709	825	14539	3340	11953	8	1	13577	140	39113	37819	
Frydlant	18	39	34	59267	0	6774	649	3296	14	17	2127	19	13513	12313	
Jablonec nad Nisou	11	32	26	59431	0	9252	1861	6790	10	1	12149	296	26951	26211	
Jilemnice	21	56	43	103570	422	9546	54	4773	18	0	2812	198	20881	19041	
Liberec	28	171	111	192782	0	25301	2606	19601	24	57	30863	876	76203	75205	
Nový Bor	16	37	30	55442	60	7361	1159	3330	2	8	4128	41	16338	15384	
Semily	22	68	48	101743	193	8872	198	5146	21	4	1995	133	19594	17942	
Tanvald	10	27	21	49283	0	5804	1350	3689	22	0	4763	82	15440	14734	
Turnov	37	140	59	100979	228	11149	1176	5801	19	5	2778	120	27845	24440	
Železný Brod	11	38	22	37434	0	3904	600	2257	5	0	746	78	9389	8455	
Celkem za kraj	215	768	508	897640	1728	102502	12993	66636	143	93	75938	1983	265267	251544	

Poznámka:

Počty staveb nezahrnují části budov a rozestavěné budovy.

Jednotky jsou od účinnosti nového občanského zákoníku rozděleny na jednotky vymezené podle zákona o vlastnictví bytů č. 72/1994 Sb. a jednotky vymezené podle občanského zákoníku, zákon č. 89/2012 Sb.

Obec s rozšířenou působností	Počet													
	obcí	částí obcí	katastr. území	parcel		staveb			vodních děl	práv stavby	jednotek			listů vlastnictví
				KN	ZE	s č. popis.	s č. evid.	bez čísla			dle byt. z.	dle obč. z.	vlastníků	
Broumov	14	38	31	42365	4983	4542	112	2821	7	0	1583	103	9703	8925
Dobruška	26	60	50	70049	1407	6822	615	3576	15	1	2262	76	16686	15058
Dvůr Králové nad Labem	28	62	52	72185	1138	8242	797	4408	25	0	3383	48	19825	18576
Hořice	29	60	53	64518	0	6822	236	3229	16	0	1513	33	17753	15021
Hradec Králové	81	168	152	225432	315	30546	3120	15095	73	12	31041	1212	95319	85209
Jaroměř	15	45	36	43062	182	4974	78	2476	28	0	2658	23	13386	11741
Jičín	77	201	157	189884	47	17715	480	8344	51	3	5542	287	49359	42726
Kostelec nad Orlicí	22	50	34	64319	565	7356	454	4096	25	0	2939	115	17938	16228
Náchod	36	110	95	121036	553	17379	2330	7055	38	4	7587	220	40231	36452
Nová Paka	5	35	30	39134	496	4689	314	2158	10	1	1252	43	10521	9301
Nové Město nad Metují	13	25	24	30783	0	3875	266	1567	17	1	1881	54	9655	8677
Nový Bydžov	23	47	43	63944	63	6691	46	2443	16	1	743	34	17765	14266
Rychnov nad Kněžnou	32	73	79	96855	3608	10259	1027	5746	34	1	4552	117	26258	24194
Trutnov	31	75	97	138878	225	14621	1434	11275	65	10	11493	585	40237	38933
Vrchlabí	16	27	28	62014	96	7423	383	5151	33	1	4652	634	18045	16910
Celkem za kraj	448	1076	961	1324458	13678	151956	11692	79440	453	35	83081	3584	402681	362217

Poznámka:

Počty staveb nezahrnují části budov a rozestavěné budovy.

Jednotky jsou od účinnosti nového občanského zákoníku rozděleny na jednotky vymezené podle zákona o vlastnictví bytů č. 72/1994 Sb. a jednotky vymezené podle občanského zákoníku, zákon č. 89/2012 Sb.

Obec s rozšířenou působností	Počet													
	obcí	částí obcí	katastr. území	parcel		staveb			vodních děl	práv stavby	jednotek			listů vlastnictví
				KN	ZE	s č. popis.	s č. evid.	bez čísla			dle byt. z.	dle obč. z.	vlastníků	
Česká Třebová	5	10	10	31266	0	4020	955	2507	2	0	2161	105	9535	8993
Hlinsko	22	74	46	81049	105	7150	1274	2822	14	0	2211	14	17740	16292
Holice	14	32	23	59816	148	6234	276	2194	5	2	681	15	12761	10856
Chrudim	86	262	186	235219	140	25420	4624	12943	65	2	10676	334	70345	63669
Králíky	5	27	23	30060	1555	2888	123	1663	15	1	709	108	6200	5663
Lanškroun	22	36	33	66794	230	6578	408	3550	11	3	1956	121	14225	12901
Litomyšl	35	62	51	93484	187	8800	342	4986	19	1	2099	90	20789	18481
Moravská Třebová	33	62	58	97300	1591	8139	545	4267	22	2	3006	233	18828	17389
Pardubice	56	114	97	165862	0	23485	1158	15396	31	11	32699	1153	78267	73300
Polička	20	34	29	82858	201	6470	725	3998	22	1	2194	66	15002	13984
Přelouč	42	69	63	73067	567	7785	789	3342	24	2	3030	119	21512	18870
Svitavy	28	40	44	77423	101	8444	642	5000	18	1	4781	179	19987	19164
Ústí nad Orlicí	16	34	31	67779	245	6696	814	3949	13	10	3361	176	15661	14392
Vysoké Mýto	40	87	63	95614	59	9132	613	5272	22	3	4183	120	24214	21879
Žamberk	27	49	33	91005	244	9019	1050	4849	18	3	2888	79	20296	18595
Celkem za kraj	451	992	790	1348596	5373	140260	14338	76738	301	42	76635	2912	365362	334428

Poznámka:

Počty staveb nezahrnují části budov a rozestavěné budovy.

Jednotky jsou od účinnosti nového občanského zákoníku rozděleny na jednotky vymezené podle zákona o vlastnictví bytů č. 72/1994 Sb. a jednotky vymezené podle občanského zákoníku, zákon č. 89/2012 Sb.

Obec s rozšířenou působností	Počet													
	obcí	částí obcí	katastr. území	parcel		s č. popis.	staveb		vodních děl	práv stavby	jednotek			listů vlastnictví
				KN	ZE		s č. evid.	bez čísla			dle byt. z.	dle obč. z.	vlastníků	
Bystřice nad Pernštejnem	39	91	91	101972	254	6594	1606	3200	37	1	456	4	15116	13495
Havlíčkův Brod	56	139	126	187919	4342	16106	1804	8661	72	11	5432	336	41072	37330
Humpolec	25	66	52	82547	26	5805	1206	2736	55	0	1355	50	15144	13845
Chotěboř	31	101	76	89885	2227	7701	1239	4231	23	3	1992	5	20536	18136
Jihlava	79	145	148	262584	5821	23060	7608	9630	170	9	19561	581	65842	62862
Moravské Budějovice	47	60	61	102713	3524	7787	407	4872	31	3	1878	94	19632	17523
Náměšť nad Oslavou	27	32	32	51203	1344	4624	572	2956	38	1	1081	189	11348	10079
Nové Město na Moravě	30	59	55	78795	190	6248	1586	2440	39	0	1847	54	16122	14367
Pacov	24	64	45	62420	5863	3796	325	1993	28	0	681	35	10131	9132
Pelhřimov	71	192	160	237979	4335	15018	3217	7168	108	3	4479	239	40706	37149
Světlá nad Sázavou	32	89	76	79939	120	6713	873	3459	32	1	2501	9	18042	16187
Telč	45	59	55	79228	205	4880	434	2376	44	2	1016	24	11489	10181
Třebíč	93	133	131	243743	880	20178	1393	12518	88	7	12029	339	53818	50480
Velké Meziříčí	57	96	90	143125	3075	11103	1645	6015	83	2	3008	203	27073	25124
Žďár nad Sázavou	48	76	65	117470	3623	10518	1042	6027	80	3	6868	235	27492	25633
Celkem za kraj	704	1402	1263	1921522	35829	150131	24957	78282	928	46	64184	2397	393563	361523

Poznámka:

Počty staveb nezahrnují části budov a rozestavěné budovy.

Jednotky jsou od účinnosti nového občanského zákoníku rozděleny na jednotky vymezené podle zákona o vlastnictví bytů č. 72/1994 Sb. a jednotky vymezené podle občanského zákoníku, zákon č. 89/2012 Sb.

Obec s rozšířenou působností	Počet													
	obcí	částí obcí	katastr. území	parcel		staveb			vodních děl	práv stavby	jednotek			listů vlastnictví
				KN	ZE	s č. popis.	s č. evid.	bez čísla			dle byt. z.	dle obč. z.	vlastníků	
Blansko	43	63	59	125449	2818	14159	2305	6607	34	13	7825	157	38234	35372
Boskovice	73	114	116	182311	1112	16644	1923	7049	48	2	4946	128	41045	37164
Brno	1	48	48	256701	0	43134	9316	18555	15	48	113977	10838	178649	175698
Břeclav	18	23	23	146126	10692	17273	638	9342	62	5	7216	232	53050	42394
Bučovice	20	26	26	87370	31	5809	442	1712	6	0	988	49	14302	12613
Hodonín	18	19	18	172364	4595	14949	3284	6616	23	7	9169	189	46384	44227
Hustopeče	28	29	29	186377	8298	12521	442	5905	12	6	1617	227	34836	32685
Ivančice	17	24	25	107544	35	7291	2318	2361	17	4	1872	165	20436	18039
Kuřim	10	10	10	41352	0	5503	2102	1277	4	6	3608	53	14926	14201
Kyjov	42	48	46	287896	419	18418	992	6706	21	10	3843	326	55824	50739
Mikulov	17	17	17	52434	96	6526	267	4035	39	5	2008	76	14450	13763
Moravský Krumlov	33	40	41	104559	5401	7951	367	3982	16	3	1613	72	19472	17971
Pohořelice	13	15	16	34751	2953	4489	160	2190	6	2	945	252	10379	9393
Rosice	24	25	25	62235	141	7583	837	2897	9	1	2303	253	17082	15566
Slavkov u Brna	18	18	18	85331	659	7595	184	2833	43	21	1422	234	18733	16810
Šlapanice	40	43	43	170576	4	19805	5364	5108	20	19	4497	717	52346	46364
Tišnov	59	89	84	109034	1333	9585	2553	3330	24	3	2881	131	25617	22982
Veselí nad Moravou	22	26	26	172488	19305	11481	2476	4604	28	14	3570	289	42948	38879
Vyškov	42	74	65	152503	3854	15162	2655	5569	20	3	5941	117	39484	35089
Znojmo	111	130	133	286382	8703	26964	5640	15782	70	52	12618	559	72488	67772
Židlochovice	24	24	24	110780	3383	9881	1320	2843	38	11	1770	172	25661	22541
Celkem za kraj	673	905	892	2934563	73832	282723	45585	119303	555	235	194629	15236	836346	770262

Poznámka:

Počty staveb nezahrnují části budov a rozestavěné budovy.

Jednotky jsou od účinnosti nového občanského zákoníku rozděleny na jednotky vymezené podle zákona o vlastnictví bytů č. 72/1994 Sb. a jednotky vymezené podle občanského zákoníku, zákon č. 89/2012 Sb.

Obec s rozšířenou působností	Počet													
	obcí	částí obcí	katastr. území	parcel		staveb			vodních děl	práv stavby	jednotek			listů vlastnictví
				KN	ZE	s č. popis.	s č. evid.	bez čísla			dle byt. z.	dle obč. z.	vlastníků	
Hranice	32	52	52	97451	0	8181	592	5414	17	2	5336	81	23004	21335
Jeseník	24	63	59	114939	2458	10188	676	5960	25	0	4818	308	21778	20747
Konice	21	45	38	58411	2440	4878	810	2014	5	1	401	11	12475	10470
Lipník nad Bečvou	14	21	21	42071	2262	4623	631	1854	4	0	1331	8	11639	10244
Litovel	20	60	58	66972	0	7064	247	3087	10	1	1869	17	17090	14408
Mohelnice	14	31	39	48170	4	4827	308	2481	18	4	2662	103	11638	10865
Olomouc	46	105	110	197835	23	30581	3354	12238	26	6	39605	2655	99642	91842
Prostějov	76	113	107	199435	2319	26618	2419	12897	20	4	10646	310	69174	61352
Přerov	59	80	80	149425	467	18035	1871	7597	13	6	18388	59	52712	47137
Šternberk	22	36	42	46647	262	5705	1143	3235	7	2	3403	130	14242	13091
Šumperk	36	87	96	187533	916	16229	1694	10141	53	1	12520	400	41893	40784
Uničov	10	31	29	40278	1978	5486	559	2675	2	7	3165	26	12839	11765
Zábřeh	28	44	47	89132	204	8699	703	4445	26	0	3835	100	20585	18735
Celkem za kraj	402	768	778	1338299	13333	151114	15007	74038	226	34	107979	4208	408711	372775

Poznámka:

Počty staveb nezahrnují části budov a rozestavěné budovy.

Jednotky jsou od účinnosti nového občanského zákoníku rozděleny na jednotky vymezené podle zákona o vlastnictví bytů č. 72/1994 Sb. a jednotky vymezené podle občanského zákoníku, zákon č. 89/2012 Sb.

Obec s rozšířenou působností	Počet													
	obcí	částí obcí	katastr. území	parcel		staveb			vodních děl	práv stavby	jednotek		listů	
				KN	ZE	s č. popis.	s č. evid.	bez čísla			dle byt. z.	dle obč. z.	vlastníků	vlastnictví
Bystřice pod Hostýnem	14	19	21	57157	0	5031	1254	2655	8	2	1175	46	13301	11971
Holešov	19	25	25	47294	466	6050	221	3310	3	12	2481	128	16091	14459
Kroměříž	46	84	85	195434	5310	18927	882	9824	16	6	11755	190	54987	49097
Luhačovice	15	22	21	69472	3097	5069	372	2905	9	2	2797	144	14150	13043
Otrokovice	10	11	11	63027	1665	6822	1312	3269	36	0	8414	162	24234	22768
Rožnov pod Radhoštěm	9	10	12	80817	1	8892	1644	4616	6	3	5504	120	21694	20701
Uherské Hradiště	48	59	59	322068	2357	26448	2393	7269	59	4	8851	652	77245	67557
Uherský Brod	30	39	38	217658	5739	16198	1309	5037	21	3	4759	302	46435	38473
Valašské Klobouky	20	29	30	118975	0	6753	419	3338	8	1	1672	40	17028	16172
Valašské Meziříčí	18	37	39	94775	1922	9970	617	5611	8	2	6848	228	26901	25406
Vízovice	16	18	18	66658	0	5167	729	2077	4	0	1347	52	13901	11363
Vsetín	32	36	37	224403	0	16223	2135	11756	15	9	11284	149	42070	43278
Zlín	30	49	47	159794	3045	21059	4469	6140	23	13	24470	720	63590	60391
Celkem za kraj	307	438	443	1717532	23602	152609	17756	67807	216	57	91357	2933	431627	394679

Poznámka:

Počty staveb nezahrnují části budov a rozestavěné budovy.

Jednotky jsou od účinnosti nového občanského zákoníku rozděleny na jednotky vymezené podle zákona o vlastnictví bytů č. 72/1994 Sb. a jednotky vymezené podle občanského zákoníku, zákon č. 89/2012 Sb.

Obec s rozšířenou působností	Počet													
	obcí	částí obcí	katastr. území	parcel		staveb			vodních děl	práv stavby	jednotek			listů vlastnictví
				KN	ZE	s č. popis.	s č. evid.	bez čísla			dle byt. z.	dle obč. z.	vlastníků	
Bílovec	12	21	22	48020	0	6000	48	3804	11	1	3241	67	14363	13496
Bohumín	3	10	10	39276	0	7134	167	3818	9	5	1477	374	13683	11858
Bruntál	31	56	52	75887	0	7878	597	5671	8	3	6110	80	18231	17660
Český Těšín	2	8	10	26489	0	4015	614	2438	2	0	2487	85	9176	8910
Frenštát pod Radhoštěm	6	6	6	41354	0	4689	986	2452	0	0	2775	24	11445	10944
Frýdek-Místek	37	53	54	175384	2930	24105	3024	11157	45	15	18212	337	61859	58335
Frýdlant nad Ostravicí	11	13	15	73315	0	7722	4747	3405	27	1	3122	59	21685	19608
Havířov	5	15	13	58470	0	10076	848	6391	3	2	10339	843	22644	21592
Hlučín	15	18	18	58663	0	10189	239	3370	17	3	2386	83	18670	17415
Jablunkov	12	12	12	62266	1781	6152	727	2793	3	1	1042	9	14232	13409
Karviná	4	16	13	59316	0	7625	611	6338	6	0	8717	96	20821	19799
Kopřivnice	10	16	19	60981	3609	7520	614	4411	12	0	6000	233	18957	17497
Kravaře	9	14	9	29922	0	5733	1	1647	0	0	480	20	9777	8890
Krnov	25	63	67	92495	0	10085	528	5300	6	2	6674	159	23153	22319
Nový Jičín	16	35	37	91564	0	10629	303	6014	31	3	7438	86	27797	26154
Odry	10	32	29	48143	0	4536	321	2742	5	7	1938	30	10367	9746
Opava	41	89	85	162693	30	21266	1126	11466	21	4	16336	614	53763	51558
Orlová	3	6	6	39632	0	5468	347	3256	1	3	1506	95	10245	9110
Ostrava	13	55	53	213628	855	38869	1439	27746	36	16	67115	1251	109302	106761
Rýmařov	11	33	33	40502	0	4000	507	3029	23	1	2285	50	8948	8535
Třinec	12	24	24	90410	0	11567	1483	7871	2	2	5070	31	26926	25173
Vítkov	12	28	29	44512	3	3660	965	2153	9	0	1303	33	8824	8221
Celkem za kraj	300	623	616	1632922	9208	218918	20242	127272	277	69	176053	4659	534868	506990

Poznámka:

Počty staveb nezahrnují části budov a rozestavěné budovy.

Jednotky jsou od účinnosti nového občanského zákoníku rozděleny na jednotky vymezené podle zákona o vlastnictví bytů č. 72/1994 Sb. a jednotky vymezené podle občanského zákoníku, zákon č. 89/2012 Sb.

Kraj	Počet													
	obcí	částí obcí	katastr. území	parcel		staveb			vodních děl	práv stavby	jednotek			listů vlastnictví
				KN	ZE	s č. popis.	s č. evid.	bez čísla			dle byt. z.	dle obč. z.	vlastníků	
Hlavní město Praha	1	112	112	429560	0	102444	4008	39288	266	149	418056	51005	536410	518923
Středočeský kraj	1144	2803	2074	3332633	33860	397715	74347	176410	826	511	169706	8515	1051177	924467
Jihočeský kraj	623	1989	1623	2275093	79286	182387	21922	114378	808	52	97443	5715	496987	464609
Plzeňský kraj	501	1537	1396	1828251	48449	145579	28361	95363	507	60	108059	3345	423978	398745
Karlovarský kraj	134	527	568	451432	0	50092	13544	45411	131	17	76774	2473	172255	174334
Ústecký kraj	354	1153	1060	1351493	13305	149393	44347	95993	379	43	151505	3589	422531	405692
Liberecký kraj	215	768	508	897640	1728	102502	12993	66636	143	93	75938	1983	265267	251544
Královéhradecký kraj	448	1076	961	1324458	13678	151956	11692	79440	453	35	83081	3584	402681	362217
Pardubický kraj	451	992	790	1348596	5373	140260	14338	76738	301	42	76635	2912	365362	334428
Kraj Vysočina	704	1402	1263	1921522	35829	150131	24957	78282	928	46	64184	2397	393563	361523
Jihomoravský kraj	673	905	892	2934563	73832	282723	45585	119303	555	235	194629	15236	836346	770262
Olomoucký kraj	402	768	778	1338299	13333	151114	15007	74038	226	34	107979	4208	408711	372775
Zlínský kraj	307	438	443	1717532	23602	152609	17756	67807	216	57	91357	2933	431627	394679
Moravskoslezský kraj	300	623	616	1632922	9208	218918	20242	127272	277	69	176053	4659	534868	506990
Celkem za ČR	6257	15093	13084	22783994	351483	2377823	349099	1256359	6016	1443	1891399	112554	6741763	6241188

Poznámka:

Počty staveb nezahrnují části budov a rozestavěné budovy.

Jednotky jsou od účinnosti nového občanského zákoníku rozděleny na jednotky vymezené podle zákona o vlastnictví bytů č. 72/1994 Sb. a jednotky vymezené podle občanského zákoníku, zákon č. 89/2012 Sb.

d. Počty objektů v členění po okresech k 31. 12. 2017

POČTY OBJEKTŮ V ČLENĚNÍ PO OKRESECH K 31. 12. 2017

KRAJ: HLAVNÍ MĚSTO PRAHA

Okres	Počet													
	obcí	částí obcí	katastr. území	parcel		staveb			vodních děl	práv stavby	jednotek			listů vlastnictví
				KN	ZE	s č. popis.	s č. evid.	bez čísla			dle byt. z.	dle obč. z.	vlastníků	
Hlavní město Praha	1	112	112	429560	0	102444	4008	39288	266	149	418056	51005	536410	518923
Celkem za kraj	1	112	112	429560	0	102444	4008	39288	266	149	418056	51005	536410	518923

POČTY OBJEKTŮ V ČLENĚNÍ PO OKRESECH K 31. 12. 2017

KRAJ: STŘEDOČESKÝ

Okres	Počet													
	obcí	částí obcí	katastr. území	parcel		staveb			vodních děl	práv stavby	jednotek			listů vlastnictví
				KN	ZE	s č. popis.	s č. evid.	bez čísla			dle byt. z.	dle obč. z.	vlastníků	
Benešov	114	550	271	469538	1127	32038	10556	17618	133	27	10452	325	94237	83574
Beroun	85	150	122	242577	2134	27429	6112	12726	30	13	11881	461	72030	63606
Kladno	100	163	145	229350	3351	37861	3535	16428	38	69	29240	998	94757	85305
Kolín	89	178	156	222010	5391	30825	1276	12428	37	22	11985	595	79248	68697
Kutná Hora	88	300	215	245216	1357	25954	3199	13168	64	11	9259	144	71131	62103
Mělník	69	165	137	215114	1053	29126	1677	16627	67	37	9591	617	70936	61348
Mladá Boleslav	120	266	197	258988	2754	33353	2643	15132	54	23	20569	819	93633	81511
Nymburk	87	157	138	237591	7521	31070	1602	12650	243	20	13603	836	81766	69794
Praha-východ	110	198	161	321136	0	54368	13571	16817	27	166	14118	1406	130542	114655
Praha-západ	79	123	110	265087	2117	43951	17482	14876	41	81	13542	1843	110047	98357
Příbram	120	411	301	405143	58	33306	7634	18210	57	34	18147	264	102244	90673
Rakovník	83	142	121	220883	6997	18434	5060	9730	37	8	7319	207	50606	44844
Celkem za kraj	1144	2803	2074	3332633	33860	397715	74347	176410	826	511	169706	8515	1051177	924467

Poznámka:

Počty staveb nezahrnují části budov a rozestavěné budovy.

Jednotky jsou od účinnosti nového občanského zákoníku rozděleny na jednotky vymezené podle zákona o vlastnictví bytů č. 72/1994 Sb. a jednotky vymezené podle občanského zákoníku, zákon č. 89/2012 Sb.

POČTY OBJEKTŮ V ČLENĚNÍ PO OKRESECH K 31. 12. 2017

KRAJ: JIHOČESKÝ

Okres	Počet													
	obcí	částí obcí	katastr. území	parcel		staveb			vodních děl	práv stavby	jednotek		listů	
				KN	ZE	s č. popis.	s č. evid.	bez čísla			dle byt. z.	dle obč. z.	vlastníků	vlastnictví
České Budějovice	108	332	260	494657	11509	45866	5070	27038	103	15	30392	3544	125854	116726
Český Krumlov	47	221	180	202580	1588	16419	3576	13258	85	8	9627	399	45964	44691
Jindřichův Hradec	106	289	271	401376	11333	30391	2657	19966	374	14	13210	330	75866	71631
Písek	75	262	192	261892	15802	21158	2422	13419	58	3	13568	374	62828	58323
Prachatice	65	272	228	230029	4969	15746	819	11812	32	4	4175	533	39677	36797
Strakonice	112	263	239	282132	12552	21779	935	13468	81	4	11961	88	62598	58709
Tábor	110	350	253	402427	21533	31028	6443	15417	75	4	14510	447	84200	77732
Celkem za kraj	623	1989	1623	2275093	79286	182387	21922	114378	808	52	97443	5715	496987	464609

POČTY OBJEKTŮ V ČLENĚNÍ PO OKRESECH K 31. 12. 2017

KRAJ: PLZEŇSKÝ

Okres	Počet													
	obcí	částí obcí	katastr. území	parcel		staveb			vodních děl	práv stavby	jednotek		listů	
				KN	ZE	s č. popis.	s č. evid.	bez čísla			dle byt. z.	dle obč. z.	vlastníků	vlastnictví
Domažlice	85	244	213	257667	5234	18044	2041	11894	85	10	6625	147	47086	43534
Klatovy	94	479	415	460002	12865	28100	4197	18533	73	7	12961	563	80295	74534
Plzeň-jih	90	203	189	298084	18082	21622	3774	11738	61	8	5229	213	55477	49167
Plzeň-město	15	46	43	154874	0	25088	5053	20024	45	22	62511	1660	105399	105508
Plzeň-sever	98	237	222	358046	7125	24304	6781	13552	54	9	7964	386	63768	58790
Rokycany	68	101	99	134631	4237	15672	3309	8684	35	3	4008	158	36466	32814
Tachov	51	227	215	164947	906	12749	3206	10938	171	1	8761	218	35487	34398
Celkem za kraj	501	1537	1396	1828251	48449	145579	28361	95363	507	60	108059	3345	423978	398745

Poznámka:

Počty staveb nezahrnují části budov a rozestavěné budovy.

Jednotky jsou od účinnosti nového občanského zákoníku rozděleny na jednotky vymezené podle zákona o vlastnictví bytů č. 72/1994 Sb. a jednotky vymezené podle občanského zákoníku, zákon č. 89/2012 Sb.

POČTY OBJEKTŮ V ČLENĚNÍ PO OKRESECH K 31. 12. 2017

KRAJ: KARLOVARSKÝ

Okres	Počet													
	obcí	částí obcí	katastr. území	parcel		staveb			vodních děl	práv stavby	jednotek			listů vlastnictví
				KN	ZE	s č. popis.	s č. evid.	bez čísla			dle byt. z.	dle obč. z.	vlastníků	
Cheb	40	183	211	145955	0	16729	6814	10862	52	1	21686	758	53468	54075
Karlovy Vary	56	241	228	199738	0	20390	4783	19636	57	11	31407	1462	73796	72889
Sokolov	38	103	129	105739	0	12973	1947	14913	22	5	23681	253	44991	47370
Celkem za kraj	134	527	568	451432	0	50092	13544	45411	131	17	76774	2473	172255	174334

POČTY OBJEKTŮ V ČLENĚNÍ PO OKRESECH K 31. 12. 2017

KRAJ: ÚSTECKÝ

Okres	Počet													
	obcí	částí obcí	katastr. území	parcel		staveb			vodních děl	práv stavby	jednotek			listů vlastnictví
				KN	ZE	s č. popis.	s č. evid.	bez čísla			dle byt. z.	dle obč. z.	vlastníků	
Děčín	52	193	143	212090	0	29139	6515	11270	117	9	18738	342	64793	61157
Chomutov	44	173	153	182701	0	17241	7569	13989	57	4	31154	215	59586	59208
Litoměřice	105	272	252	343834	3549	31324	5723	18158	94	12	18657	546	86640	79161
Louny	70	222	206	253736	9035	24681	4870	14373	33	9	13520	461	61911	57953
Most	26	75	85	86404	12	10935	5871	10987	18	4	24386	1157	44698	46101
Teplice	34	115	111	136594	317	20556	5263	17116	32	3	13758	486	48923	46146
Ústí nad Labem	23	103	110	136134	392	15517	8536	10100	28	2	31292	382	55980	55966
Celkem za kraj	354	1153	1060	1351493	13305	149393	44347	95993	379	43	151505	3589	422531	405692

Poznámka:

Počty staveb nezahrnují části budov a rozestavěné budovy.

Jednotky jsou od účinnosti nového občanského zákoníku rozděleny na jednotky vymezené podle zákona o vlastnictví bytů č. 72/1994 Sb. a jednotky vymezené podle občanského zákoníku, zákon č. 89/2012 Sb.

POČTY OBJEKTŮ V ČLENĚNÍ PO OKRESECH K 31. 12. 2017

KRAJ: LIBERECKÝ

Okres	Počet													
	obcí	částí obcí	katastr. území	parcel		staveb			vodních děl	práv stavby	jednotek		listů vlastnictví	
				KN	ZE	s č. popis.	s č. evid.	bez čísla			dle byt. z.	dle obč. z.	vlastníků	vlastnictví
Česká Lípa	57	197	144	193151	885	21900	4499	15283	10	9	17705	181	55451	53203
Jablonec nad Nisou	34	116	77	154684	0	19620	4156	12936	56	2	16435	438	53326	50327
Liberec	59	247	161	271198	3	33960	3509	23927	57	78	33357	897	95232	92254
Semily	65	208	126	278607	840	27022	829	14490	80	4	8441	467	61258	55760
Celkem za kraj	215	768	508	897640	1728	102502	12993	66636	143	93	75938	1983	265267	251544

POČTY OBJEKTŮ V ČLENĚNÍ PO OKRESECH K 31. 12. 2017

KRAJ: KRÁLOVÉHRADECKÝ

Okres	Počet													
	obcí	částí obcí	katastr. území	parcel		staveb			vodních děl	práv stavby	jednotek		listů vlastnictví	
				KN	ZE	s č. popis.	s č. evid.	bez čísla			dle byt. z.	dle obč. z.	vlastníků	vlastnictví
Hradec Králové	104	215	195	289376	378	37237	3166	17538	89	13	31784	1246	113084	99475
Jičín	111	296	240	293536	543	29226	1030	13731	77	4	8307	363	77633	67048
Náchod	78	218	186	237246	5718	30770	2786	13919	90	5	13709	400	72975	65795
Rychnov nad Kněžnou	80	183	163	231223	5580	24437	2096	13418	74	2	9753	308	60882	55480
Trutnov	75	164	177	273077	1459	30286	2614	20834	123	11	19528	1267	78107	74419
Celkem za kraj	448	1076	961	1324458	13678	151956	11692	79440	453	35	83081	3584	402681	362217

Poznámka:

Počty staveb nezahrnují části budov a rozestavěné budovy.

Jednotky jsou od účinnosti nového občanského zákoníku rozděleny na jednotky vymezené podle zákona o vlastnictví bytů č. 72/1994 Sb. a jednotky vymezené podle občanského zákoníku, zákon č. 89/2012 Sb.

POČTY OBJEKTŮ V ČLENĚNÍ PO OKRESECH K 31. 12. 2017

KRAJ: PARDUBICKÝ

Okres	Počet													
	obcí	částí obcí	katastr. území	parcel		staveb			vodních děl	práv stavby	jednotek			listů vlastnictví
				KN	ZE	s č. popis.	s č. evid.	bez čísla			dle byt. z.	dle obč. z.	vlastníků	
Chrudim	108	336	232	316268	245	32570	5898	15765	79	2	12887	348	88085	79961
Pardubice	112	215	183	298745	715	37504	2223	20932	60	15	36410	1287	112540	103026
Svitavy	116	198	182	351065	2080	31853	2254	18251	81	5	12080	568	74606	69018
Ústí nad Orlicí	115	243	193	382518	2333	38333	3963	21790	81	20	15258	709	90131	82423
Celkem za kraj	451	992	790	1348596	5373	140260	14338	76738	301	42	76635	2912	365362	334428

POČTY OBJEKTŮ V ČLENĚNÍ PO OKRESECH K 31. 12. 2017

KRAJ: VYSOČINA

Okres	Počet													
	obcí	částí obcí	katastr. území	parcel		staveb			vodních děl	práv stavby	jednotek			listů vlastnictví
				KN	ZE	s č. popis.	s č. evid.	bez čísla			dle byt. z.	dle obč. z.	vlastníků	
Havlíčkův Brod	120	330	280	361110	6689	30655	3923	16417	297	15	9941	350	80073	71996
Jihlava	123	203	201	338445	6026	27805	8035	11940	214	11	20561	605	76908	72700
Pelhřimov	120	322	257	382946	10224	24619	4748	11897	191	3	6515	324	65981	60126
Třebíč	167	225	224	397659	5748	32589	2372	20346	157	11	14988	622	84798	78082
Žďár nad Sázavou	174	322	301	441362	7142	34463	5879	17682	239	6	12179	496	85803	78619
Celkem za kraj	704	1402	1263	1921522	35829	150131	24957	78282	928	46	64184	2397	393563	361523

Poznámka:

Počty staveb nezahrnují části budov a rozestavěné budovy.

Jednotky jsou od účinnosti nového občanského zákoníku rozděleny na jednotky vymezené podle zákona o vlastnictví bytů č. 72/1994 Sb. a jednotky vymezené podle občanského zákoníku, zákon č. 89/2012 Sb.

POČTY OBJEKTŮ V ČLENĚNÍ PO OKRESECH K 31. 12. 2017

KRAJ: JIHMORAVSKÝ

Okres	Počet													
	obcí	částí obcí	katastr. území	parcel		staveb			vodních děl	práv stavby	jednotek			listů vlastnictví
				KN	ZE	s č. popis.	s č. evid.	bez čísla			dle byt. z.	dle obč. z.	vlastníků	
Blansko	116	177	175	307760	3930	30803	4228	13656	82	15	12771	285	79279	72536
Brno-město	1	48	48	256701	0	43134	9316	18555	15	48	113977	10838	178649	175698
Brno-venkov	187	230	227	636272	7849	64137	14654	20006	118	46	17876	1743	166447	149086
Břeclav	63	69	69	384937	19086	36320	1347	19282	113	16	10841	535	102336	88842
Hodonín	82	93	90	632748	24319	44848	6752	17926	72	31	16582	804	145156	133845
Vyškov	80	118	109	325204	4544	28566	3281	10114	69	24	8351	400	72519	64512
Znojmo	144	170	174	390941	14104	34915	6007	19764	86	55	14231	631	91960	85743
Celkem za kraj	673	905	892	2934563	73832	282723	45585	119303	555	235	194629	15236	836346	770262

POČTY OBJEKTŮ V ČLENĚNÍ PO OKRESECH K 31. 12. 2017

KRAJ: OLMOUCKÝ

Okres	Počet													
	obcí	částí obcí	katastr. území	parcel		staveb			vodních děl	práv stavby	jednotek			listů vlastnictví
				KN	ZE	s č. popis.	s č. evid.	bez čísla			dle byt. z.	dle obč. z.	vlastníků	
Jeseník	24	63	59	114939	2458	10188	676	5960	25	0	4818	308	21778	20747
Olomouc	98	232	239	351732	2263	48836	5303	21235	45	16	48042	2828	143813	131106
Prostějov	97	158	145	257846	4759	31496	3229	14911	25	5	11047	321	81649	71822
Přerov	105	153	153	288947	2729	30839	3094	14865	34	8	25055	148	87355	78716
Šumperk	78	162	182	324835	1124	29755	2705	17067	97	5	19017	603	74116	70384
Celkem za kraj	402	768	778	1338299	13333	151114	15007	74038	226	34	107979	4208	408711	372775

Poznámka:

Počty staveb nezahrnují části budov a rozestavěné budovy.

Jednotky jsou od účinnosti nového občanského zákoníku rozděleny na jednotky vymezené podle zákona o vlastnictví bytů č. 72/1994 Sb. a jednotky vymezené podle občanského zákoníku, zákon č. 89/2012 Sb.

POČTY OBJEKTŮ V ČLENĚNÍ PO OKRESECH K 31. 12. 2017

KRAJ: ZLÍNSKÝ

Okres	Počet													
	obcí	částí obcí	katastr. území	parcel		staveb			vodních děl	práv stavby	jednotek			listů vlastnictví
				KN	ZE	s č. popis.	s č. evid.	bez čísla			dle byt. z.	dle obč. z.	vlastníků	
Kroměříž	79	128	131	299885	5776	30008	2357	15789	27	20	15411	364	84379	75527
Uherské Hradiště	78	98	97	539726	8096	42646	3702	12306	80	7	13610	954	123680	106030
Vsetín	61	85	90	404901	1923	35347	4410	22178	37	14	23654	497	91243	90075
Zlín	89	127	125	473020	7807	44608	7287	17534	80	16	38682	1118	132325	123047
Celkem za kraj	307	438	443	1717532	23602	152609	17756	67807	216	57	91357	2933	431627	394679

POČTY OBJEKTŮ V ČLENĚNÍ PO OKRESECH K 31. 12. 2017

KRAJ: MORAVSKOSLEZSKÝ

Okres	Počet													
	obcí	částí obcí	katastr. území	parcel		staveb			vodních děl	práv stavby	jednotek			listů vlastnictví
				KN	ZE	s č. popis.	s č. evid.	bez čísla			dle byt. z.	dle obč. z.	vlastníků	
Bruntál	67	152	152	208884	0	21963	1632	14000	37	6	15069	289	50332	48514
Frydek-Místek	72	102	105	401375	4711	49546	9981	25226	77	19	27446	436	124702	116525
Karviná	17	55	52	223183	0	34318	2587	22241	21	10	24526	1493	76569	71269
Nový Jičín	54	110	113	290062	3609	33374	2272	19423	59	11	21392	440	82929	77837
Opava	77	149	141	295790	33	40848	2331	18636	47	7	20505	750	91034	86084
Ostrava-město	13	55	53	213628	855	38869	1439	27746	36	16	67115	1251	109302	106761
Celkem za kraj	300	623	616	1632922	9208	218918	20242	127272	277	69	176053	4659	534868	506990

Poznámka:

Počty staveb nezahrnují části budov a rozestavěné budovy.

Jednotky jsou od účinnosti nového občanského zákoníku rozděleny na jednotky vymezené podle zákona o vlastnictví bytů č. 72/1994 Sb. a jednotky vymezené podle občanského zákoníku, zákon č. 89/2012 Sb.

Kraj	Počet													
	obcí	částí obcí	katastr. území	parcel		staveb			vodních děl	práv stavby	jednotek			listů vlastnictví
				KN	ZE	s č. popis.	s č. evid.	bez čísla			dle byt. z.	dle obč. z.	vlastníků	
Hlavní město Praha	1	112	112	429560	0	102444	4008	39288	266	149	418056	51005	536410	518923
Středočeský kraj	1144	2803	2074	3332633	33860	397715	74347	176410	826	511	169706	8515	1051177	924467
Jihočeský kraj	623	1989	1623	2275093	79286	182387	21922	114378	808	52	97443	5715	496987	464609
Plzeňský kraj	501	1537	1396	1828251	48449	145579	28361	95363	507	60	108059	3345	423978	398745
Karlovarský kraj	134	527	568	451432	0	50092	13544	45411	131	17	76774	2473	172255	174334
Ústecký kraj	354	1153	1060	1351493	13305	149393	44347	95993	379	43	151505	3589	422531	405692
Liberecký kraj	215	768	508	897640	1728	102502	12993	66636	143	93	75938	1983	265267	251544
Královéhradecký kraj	448	1076	961	1324458	13678	151956	11692	79440	453	35	83081	3584	402681	362217
Pardubický kraj	451	992	790	1348596	5373	140260	14338	76738	301	42	76635	2912	365362	334428
Kraj Vysočina	704	1402	1263	1921522	35829	150131	24957	78282	928	46	64184	2397	393563	361523
Jihomoravský kraj	673	905	892	2934563	73832	282723	45585	119303	555	235	194629	15236	836346	770262
Olomoucký kraj	402	768	778	1338299	13333	151114	15007	74038	226	34	107979	4208	408711	372775
Zlínský kraj	307	438	443	1717532	23602	152609	17756	67807	216	57	91357	2933	431627	394679
Moravskoslezský kraj	300	623	616	1632922	9208	218918	20242	127272	277	69	176053	4659	534868	506990
Celkem za ČR	6257	15093	13084	22783994	351483	2377823	349099	1256359	6016	1443	1891399	112554	6741763	6241188

Poznámka:

Počty staveb nezahrnují části budov a rozestavěné budovy.

Jednotky jsou od účinnosti nového občanského zákoníku rozděleny na jednotky vymezené podle zákona o vlastnictví bytů č. 72/1994 Sb. a jednotky vymezené podle občanského zákoníku, zákon č. 89/2012 Sb.

Souhrnné přehledy o půdním fondu z údajů katastru nemovitostí České republiky
1. vydání

Zpracoval a vydal Český úřad zeměměřický a katastrální, Pod sídlištěm 9, 182 11 Praha 8.

Vytiskl Zeměměřický úřad, Pod sídlištěm 9, 182 11 Praha 8.

Vydáno v březnu 2018. Vychází jedenkrát ročně. EP 2018.

ISSN 1804-2422

© Český úřad zeměměřický a katastrální, 2018

ISBN 978-80-88197-02-7



9 788088 197027

ISSN 1804-2422