


**Souhrnné přehledy
o půdním fondu z údajů
katastru nemovitostí
České republiky**



ČESKÝ ÚŘAD ZEMĚMĚŘICKÝ A KATASTRÁLNÍ



**SOUHRNNÉ PŘEHLEDY
O PŮDNÍM FONDU Z ÚDAJŮ
KATASTRU NEMOVITOSTÍ
ČESKÉ REPUBLIKY**

Stav ke dni 31. prosince 2018

PRAHA 2019

ISBN 978-80-88197-11-9

ISSN 1804-2422

OBSAH

Str.

Úvod	5
Přehled správního rozdělení ČR podle krajů a okresů 1 : 2 000 000	6
Přehled obcí s rozšířenou působností podle krajů 1 : 1 000 000	7
I. Souhrnné přehledy o půdním fondu z údajů katastru nemovitostí	
1. Stav a vývoj půdního fondu ČR	
a. Změny jednotlivých druhů pozemků za rok 2018	16
b. Vývoj jednotlivých druhů zemědělských pozemků a lesních pozemků od roku 1966	17
c. Přírůstky a úbytky orné půdy a jejich přesun do jiných druhů pozemků za rok 2018	18
d. Výměra zemědělských pozemků a orné půdy v ČR na 1 obyvatele k 31. 12. 2018	19
e. Vývoj podílu výměry zemědělských pozemků a orné půdy v ČR na 1 obyvatele v letech 1936 - 2018	19
f. Podíl zemědělských pozemků v procentech v jednotlivých okresech ČR v roce 2018	20
g. Podíl lesních pozemků v procentech v jednotlivých okresech ČR v roce 2018	21
2. Úhrnné hodnoty druhů pozemků	
a. Úhrnné hodnoty druhů pozemků v členění po obcích s rozšířenou působností k 31. 12. 2018	24
CZ 010 kraj Hlavní město Praha	24
CZ 020 Středočeský kraj	25
CZ 031 Jihočeský kraj	26
CZ 032 Plzeňský kraj	27
CZ 041 Karlovarský kraj	28
CZ 042 Ústecký kraj	29
CZ 051 Liberecký kraj	30
CZ 052 Královéhradecký kraj	31
CZ 053 Pardubický kraj	32
CZ 063 Kraj Vysočina	33
CZ 064 Jihomoravský kraj	34
CZ 071 Olomoucký kraj	35
CZ 072 Zlínský kraj	36
CZ 080 Moravskoslezský kraj	37
Česká republika - přehled po krajích	38
b. Úhrnné hodnoty druhů pozemků v členění po okresech k 31. 12. 2018	39
CZ 010 kraj Hlavní město Praha	39
CZ 020 Středočeský kraj	39
CZ 031 Jihočeský kraj	40
CZ 032 Plzeňský kraj	40
CZ 041 Karlovarský kraj	41
CZ 042 Ústecký kraj	41
CZ 051 Liberecký kraj	42
CZ 052 Královéhradecký kraj	42
CZ 053 Pardubický kraj	43
CZ 063 Kraj Vysočina	43
CZ 064 Jihomoravský kraj	44
CZ 071 Olomoucký kraj	44
CZ 072 Zlínský kraj	45
CZ 080 Moravskoslezský kraj	45
Česká republika - přehled po krajích	46
c. Podíl zemědělských pozemků a nezemědělských pozemků v ČR k 31. 12. 2018	47
d. Rozčlenění zemědělských pozemků k 31. 12. 2018	47
e. Rozčlenění druhů pozemků podle způsobu využití k 31. 12. 2017 a k 31. 12. 2018	48
II. Počty objektů evidovaných v katastru nemovitostí	
a. Vývoj počtu objektů za rok 2018	52
b. Vývoj (přírůstek/úbytek) počtu objektů v ISKN od roku 2009	53

c. Počty objektů v členění po obcích s rozšířenou působností k 31. 12. 2018	54
CZ 010 kraj Hlavní město Praha	54
CZ 020 Středočeský kraj	55
CZ 031 Jihočeský kraj	56
CZ 032 Plzeňský kraj	57
CZ 041 Karlovarský kraj	58
CZ 042 Ústecký kraj	59
CZ 051 Liberecký kraj	60
CZ 052 Královéhradecký kraj	61
CZ 053 Pardubický kraj	62
CZ 063 Kraj Vysočina	63
CZ 064 Jihomoravský kraj	64
CZ 071 Olomoucký kraj	65
CZ 072 Zlínský kraj	66
CZ 080 Moravskoslezský kraj	67
Česká republika - přehled po krajích	68
d. Počty objektů v členění po okresech k 31. 12. 2018	69
CZ 010 kraj Hlavní město Praha	69
CZ 020 Středočeský kraj	69
CZ 031 Jihočeský kraj	70
CZ 032 Plzeňský kraj	70
CZ 041 Karlovarský kraj	71
CZ 042 Ústecký kraj	71
CZ 051 Liberecký kraj	72
CZ 052 Královéhradecký kraj	72
CZ 053 Pardubický kraj	73
CZ 063 Kraj Vysočina	73
CZ 064 Jihomoravský kraj	74
CZ 071 Olomoucký kraj	74
CZ 072 Zlínský kraj	75
CZ 080 Moravskoslezský kraj	75
Česká republika - přehled po krajích	76

Úvod

Katastr nemovitostí byl zřízen k 1. lednu 1993 zákonem č. 344/1992 Sb., o katastru nemovitostí České republiky (katastrální zákon), a navázal na dosavadní evidenci nemovitostí, která byla vedena na území České republiky od roku 1964. Od 1. ledna 2014 nabyl účinnosti nový zákon č. 256/2013 Sb., o katastru nemovitostí (katastrální zákon), který byl vydán v návaznosti na nový občanský zákoník.

Katastr nemovitostí je zdrojem informací, které slouží k ochraně práv k nemovitým věcem (dále jen „nemovitostem“), pro účely daní, poplatků a jiných obdobných peněžitých plnění, k ochraně životního prostředí, zemědělského půdního fondu, pozemků určených k plnění funkcí lesa, nerostného bohatství, k ochraně zájmů státní památkové péče, pro rozvoj území, k oceňování nemovitostí, pro účely vědecké, hospodářské a statistické a dále pro tvorbu dalších informačních systémů sloužících k těmto účelům. Katastr nemovitostí poskytuje i základní údaje o územním členění státu, zejména výměry územních správních jednotek (obcí, okresů, krajů) a údaje o rozčlenění půdního fondu v těchto jednotkách.

Rozčlenění půdního fondu se provádí podle jednotlivých druhů pozemků (orná půda, chmelnice, vinice, zahrada, ovocný sad, trvalý travní porost, lesní pozemek, vodní plocha, zastavěná plocha a nádvoří, ostatní plocha).

Český úřad zeměměřický a katastrální provedl k 31. prosinci 2018 sumarizaci úhrnných hodnot druhů pozemků podle údajů katastru nemovitostí. Výsledky této sumarizace za jednotlivé okresy a kraje jsou uvedeny v této publikaci.

Publikované údaje jsou uspořádány do 2 skupin označených římskými číslicemi I a II.

Skupina I. – se sestává ze 2 částí: první obsahuje tabulky a grafy, které vyjadřují stav a vývoj půdního fondu podle údajů katastru nemovitostí k 31. prosinci 2018. Meziroční změny v celkových výměrách vyplývají z postupného zavádění obnoveného katastrálního operátu do katastru nemovitostí. Údaje o počtu obyvatel byly převzaty z údajů Českého statistického úřadu (počty obyvatel v okresech ČR k 31. 12. 2017). Druhá část obsahuje úhrnné hodnoty druhů pozemků podle stavu k 31. prosinci 2018 a jejich podrobnější členění podle způsobu využití. Druhy pozemků, jejich charakteristiky a způsoby využití pozemku jsou uvedeny v bodech 1 a 2 přílohy k vyhlášce č. 357/2013 Sb., o katastru nemovitostí (katastrální vyhláška), ve znění vyhlášky č. 87/2017 Sb.

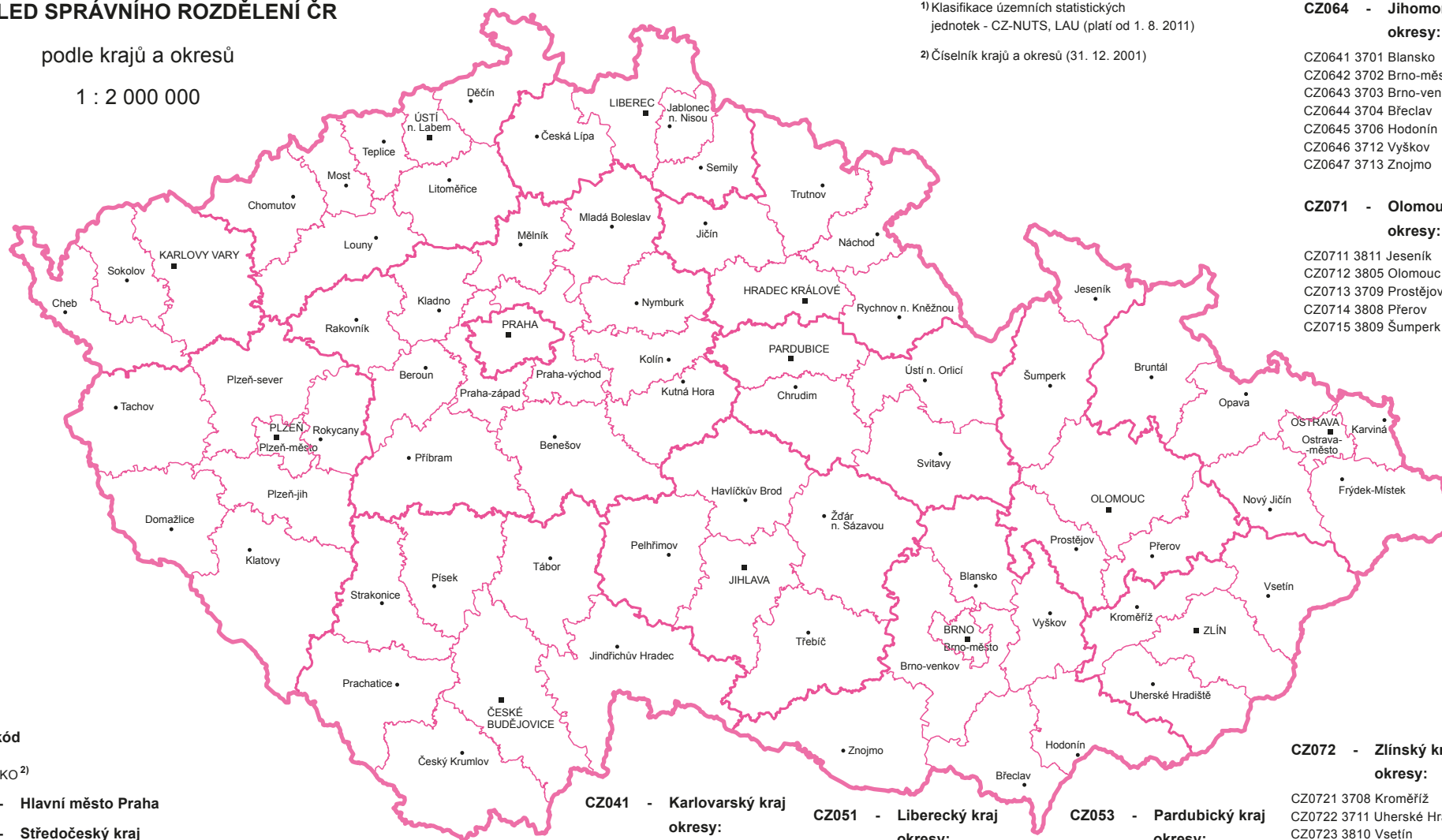
Skupina II. – obsahuje počty objektů evidovaných v katastru nemovitostí k 31. prosinci 2018, tj. obcí, částí obcí, katastrálních území, parcel katastru nemovitostí (KN), parcel ve zjednodušené evidenci (ZE), budov s čísly popisnými, s čísly evidenčními a bez čísel, tj. budov, které jsou nemovitostí, i budov, které jsou součástí pozemku nebo práva stavby a údaje o nich jsou vedeny v údajích o pozemku nebo v údajích o právu stavby, vodních děl, tj. vodních děl, která jsou nemovitostí, i vodních děl, která jsou součástí pozemku nebo práva stavby a dále počty jednotek vymezených podle zákona o vlastnictví bytů, jednotek vymezených podle občanského zákoníku, práv stavby, vlastníků a listů vlastnictví.

Upozornění: drobné nesoulady na posledních místech čísel, která znamenají výměru v hektarech, jsou způsobeny zaokrouhlováním.

PŘEHLED SPRÁVNÍHO ROZDĚLENÍ ČR

podle krajů a okresů

1 : 2 000 000



Číselný kód
NUTS¹⁾
LAU ČKO²⁾

CZ010 - Hlavní město Praha

CZ020 - Středočeský kraj
okresy:

CZ0201 3201 Benešov
CZ0202 3202 Beroun
CZ0203 3203 Kladno
CZ0204 3204 Kolín
CZ0205 3205 Kutná Hora
CZ0206 3206 Mělník
CZ0207 3207 Mladá Boleslav
CZ0208 3208 Nymburk
CZ0209 3209 Praha-východ
CZ020A 3210 Praha-západ
CZ020B 3211 Příbram
CZ020C 3212 Rakovník

CZ031 - Jihočeský kraj
okresy:

CZ0311 3301 České Budějovice
CZ0312 3302 Český Krumlov
CZ0313 3303 Jindřichův Hradec
CZ0314 3305 Písek
CZ0315 3306 Prachatice
CZ0316 3307 Strakonice
CZ0317 3308 Tábor

CZ032 - Plzeňský kraj
okresy:

CZ0321 3401 Domažlice
CZ0322 3404 Klatovy
CZ0323 3405 Plzeň-město
CZ0324 3406 Plzeň-jih
CZ0325 3407 Plzeň-sever
CZ0326 3408 Rokycany
CZ0327 3410 Tachov

CZ041 - Karlovarský kraj
okresy:

CZ0411 3402 Cheb
CZ0412 3403 Karlovy Vary
CZ0413 3409 Sokolov

CZ042 - Ústecký kraj
okresy:

CZ0421 3502 Děčín
CZ0422 3503 Chomutov
CZ0423 3506 Litoměřice
CZ0424 3507 Louny
CZ0425 3508 Most
CZ0426 3509 Teplice
CZ0427 3510 Ústí nad Labem

CZ051 - Liberecký kraj
okresy:

CZ0511 3501 Česká Lípa
CZ0512 3504 Jablonec nad Nisou
CZ0513 3505 Liberec
CZ0514 3608 Semily

CZ052 - Královéhradecký kraj
okresy:

CZ0521 3602 Hradec Králové
CZ0522 3604 Jičín
CZ0523 3605 Náchod
CZ0524 3607 Rychnov nad Kněžnou
CZ0525 3610 Trutnov

CZ053 - Pardubický kraj
okresy:

CZ0531 3603 Chrudim
CZ0532 3606 Pardubice
CZ0533 3609 Svitavy
CZ0534 3611 Ústí nad Orlicí

CZ063 - Kraj Vysočina
okresy:

CZ0631 3601 Havlíčkův Brod
CZ0632 3707 Jihlava
CZ0633 3304 Pelhřimov
CZ0634 3710 Třebíč
CZ0635 3714 Žďár nad Sázavou

CZ064 - Jihomoravský kraj
okresy:

CZ0641 3701 Blansko
CZ0642 3702 Brno-město
CZ0643 3703 Brno-venkov
CZ0644 3704 Břeclav
CZ0645 3706 Hodonín
CZ0646 3712 Vyškov
CZ0647 3713 Znojmo

CZ071 - Olomoucký kraj
okresy:

CZ0711 3811 Jeseník
CZ0712 3805 Olomouc
CZ0713 3709 Prostějov
CZ0714 3808 Přerov
CZ0715 3809 Šumperk

CZ072 - Zlínský kraj
okresy:

CZ0721 3708 Kroměříž
CZ0722 3711 Uherské Hradiště
CZ0723 3810 Vsetín
CZ0724 3705 Zlín

CZ080 - Moravskoslezský kraj
okresy:

CZ0801 3801 Bruntál
CZ0802 3802 Frydek-Místek
CZ0803 3803 Karviná
CZ0804 3804 Nový Jičín
CZ0805 3806 Opava
CZ0806 3807 Ostrava-město

PŘEHLED OBCÍ S ROZŠÍŘENOU PŮSOBNOSTÍ

podle krajů: Hlavní město Praha, Středočeský kraj

1 : 1 000 000

CZ010 - Hlavní město Praha

CZ020 - Středočeský kraj

Benešov
Beroun
Brandýs nad Labem-Stará Boleslav
Čáslav
Černošice
Český Brod
Dobříš
Hořovice
Kladno
Kolín
Kralupy nad Vltavou
Kutná Hora
Lysá nad Labem
Mělník
Mladá Boleslav
Mnichovo Hradiště
Neratovice
Nymburk
Poděbrady
Příbram
Rakovník
Říčany
Sedlčany
Slaný
Vlašim
Votice



PŘEHLED OBCÍ S ROZŠÍŘENOU PŮSOBNOSTÍ

podle krajů: Jihočeský kraj, Kraj Vysočina

1 : 1 000 000



CZ031 - Jihočeský kraj

Blatná
České Budějovice
Český Krumlov
Dačice
Jindřichův Hradec
Kaplice
Milevsko
Písek
Prachatice
Soběslav
Strakonice
Tábor
Trhové Sviny
Třeboň
Týn nad Vltavou
Vimperk
Vodňany

CZ063 - Kraj Vysočina

Bystřice nad Pernštejnem
Havlíčkův Brod
Humpolec
Chotěboř
Jihlava
Moravské Budějovice
Náměšť nad Oslavou
Nové Město na Moravě
Pacov
Pelhřimov
Světlá nad Sázavou
Telč
Třebíč
Velké Meziříčí
Žďár nad Sázavou

PŘEHLED OBCÍ S ROZŠÍŘENOU PŮSOBNOSTÍ

podle krajů: Plzeňský kraj, Karlovarský kraj

1 : 1 000 000



CZ032 - Plzeňský kraj

Blovice
Domažlice
Horažďovice
Horšovský Týn
Klatovy
Kralovice
Nepomuk
Nýřany
Plzeň
Přeštice
Rokycany
Stod
Stříbro
Sušice
Tachov

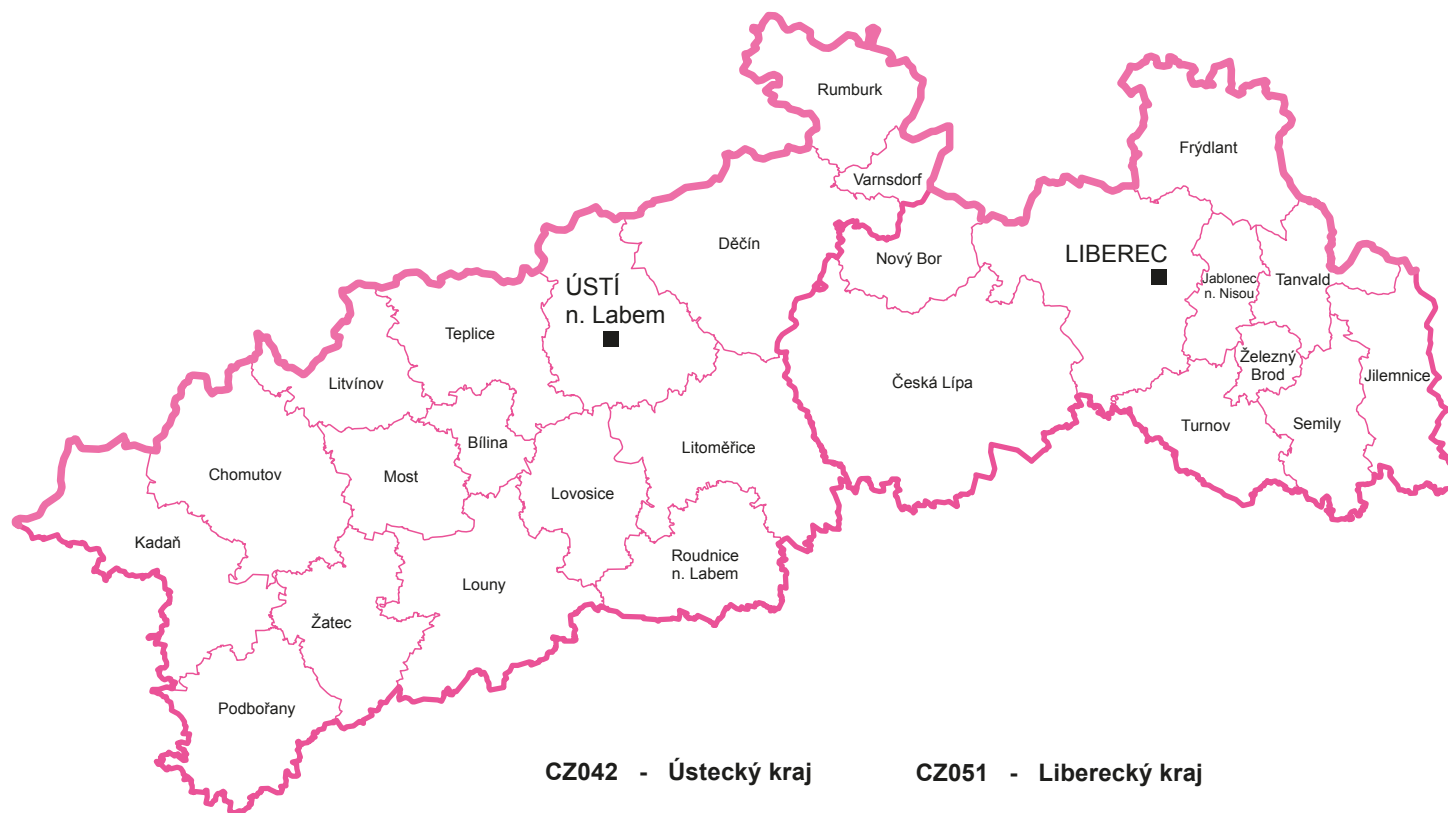
CZ041 - Karlovarský kraj

Aš
Cheb
Karlovy Vary
Kraslice
Mariánské Lázně
Ostrov
Sokolov

PŘEHLED OBCÍ S ROZŠÍŘENOU PŮSOBNOSTÍ

podle krajů: Ústecký kraj, Liberecký kraj

1 : 1 000 000



Bílina
Děčín
Chomutov
Kadaň
Litoměřice
Litvínov
Louny
Lovosice
Most
Podbořany
Roudnice nad Labem
Rumburk
Teplice
Ústí nad Labem
Varnsdorf
Žatec

Česká Lípa
Frýdlant
Jablonec nad Nisou
Jilemnice
Liberec
Nový Bor
Semily
Tanvald
Turnov
Železný Brod

PŘEHLED OBCÍ S ROZŠÍŘENOU PŮSOBNOSTÍ

podle krajů: Královéhradecký kraj, Pardubický kraj

1 : 1 000 000



CZ052 - Královéhradecký kraj

- Broumov
- Dobruška
- Dvůr Králové nad Labem
- Hořice
- Hradec Králové
- Jaroměř
- Jičín
- Kostelec nad Orlicí
- Náchod
- Nová Paka
- Nové Město nad Metují
- Nový Bydžov
- Rychnov nad Kněžnou
- Trutnov
- Vrchlabí

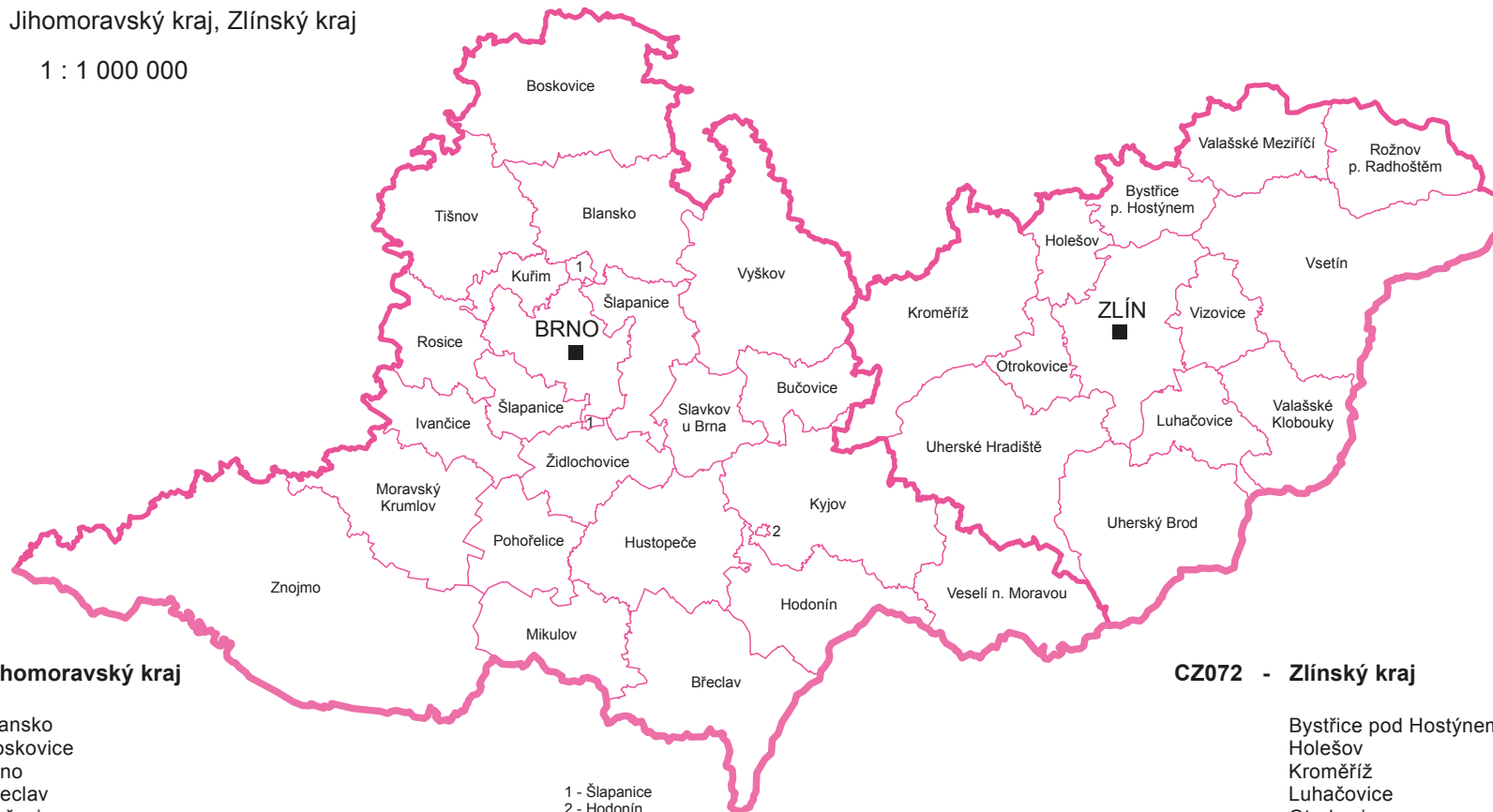
CZ053 - Pardubický kraj

- Česká Třebová
- Hlinsko
- Holice
- Chrudim
- Králíky
- Lanškroun
- Litomyšl
- Moravská Třebová
- Pardubice
- Polička
- Přelouč
- Svitavy
- Ústí nad Orlicí
- Vysoké Mýto
- Žamberk

PŘEHLED OBCÍ S ROZŠÍŘENOU PŮSOBNOSTÍ

podle krajů: Jihomoravský kraj, Zlínský kraj

1 : 1 000 000



CZ064 - Jihomoravský kraj

Blansko
Boskovice
Brno
Břeclav
Bučovice
Hodonín
Hustopeče
Ivančice
Kuřim
Kyjov
Mikulov
Moravský Krumlov
Pohořelice
Rosice
Slavkov u Brna
Šlapanice
Tišnov
Veselí nad Moravou
Vyškov
Znojmo
Židlochovice

1 - Šlapanice
2 - Hodonín

CZ072 - Zlínský kraj

Bystřice pod Hostýnem
Holešov
Kroměříž
Luhačovice
Otrokovice
Rožnov pod Radhoštěm
Uherské Hradiště
Uherský Brod
Valašské Klobouky
Valašské Meziříčí
Vizovice
Vsetín
Zlín

PŘEHLED OBCÍ S ROZŠÍŘENOU PŮSOBNOSTÍ

podle krajů: Olomoucký kraj, Moravskoslezský kraj

1 : 1 000 000



CZ071 - Olomoucký kraj

Hranice
Jeseník
Konice
Lipník nad Bečvou
Litovel
Mohelnice
Olomouc
Prostějov
Přerov
Šternberk
Šumperk
Uničov
Zábřeh

CZ080 - Moravskoslezský kraj

Bilovec
Bohumín
Bruntál
Český Těšín
Frenštát pod Radhoštěm
Frýdek-Místek
Frýdlant nad Ostravicí
Havířov
Hlučín
Jablunkov
Karviná
Kopřivnice
Kravaře
Krnov
Nový Jičín
Odry
Opava
Orlová
Ostrava
Rýmařov
Třinec
Vítkov

I.

Souhrnné přehledy o půdním fondu z údajů katastru nemovitostí

1. Stav a vývoj půdního fondu ČR

a. Změny jednotlivých druhů pozemků za rok 2018 (v hektarech)

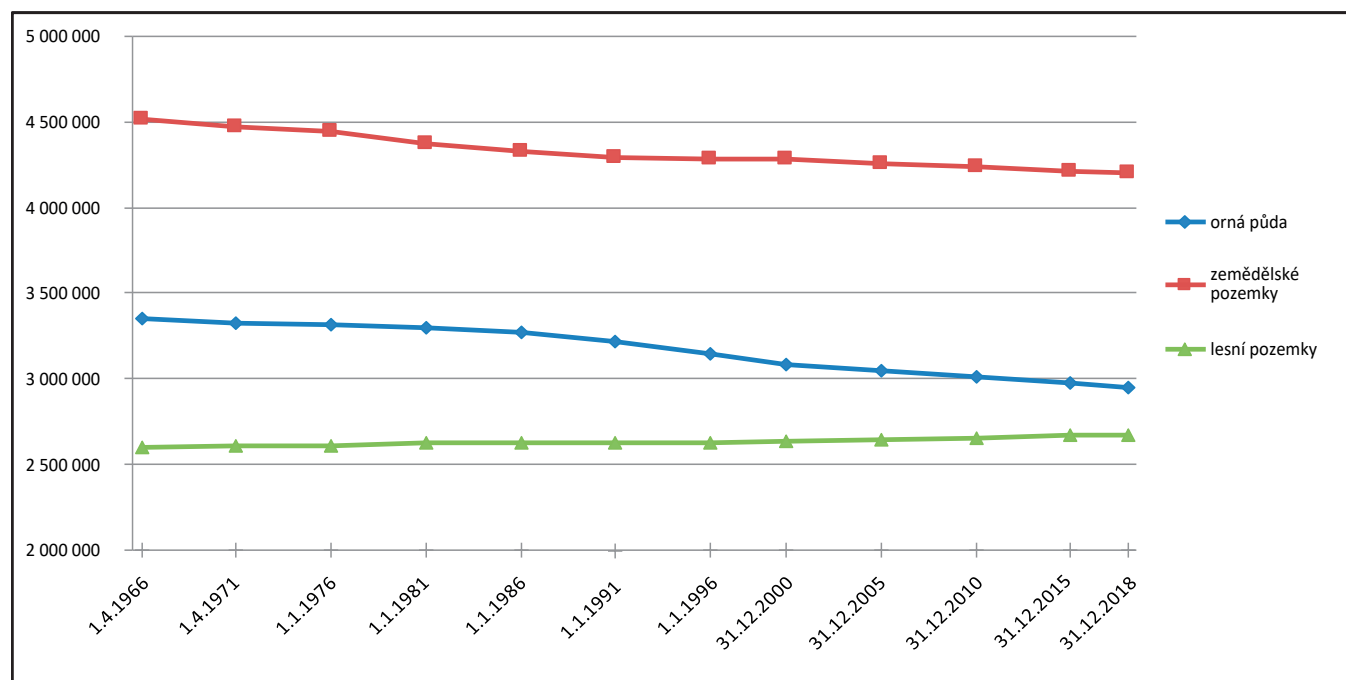
Druh pozemku	Údaje k 31. 12. 2017					Údaje k 31. 12. 2018					Rozdíl	
	Výměra		Parcely		Průměr. parcela	Výměra		Parcely		Průměr. parcela	Výměra	Parcely
	ha	v %	počet	v %	ha	ha	v %	počet	v %	ha	ha	počet
orná půda	2 958 603	37,51	5 127 662	22,51	0,58	2 951 395	37,42	5 088 062	22,34	0,58	-7 209	-39 600
chmelnice	10 066	0,13	25 277	0,11	0,40	9 899	0,13	24 293	0,11	0,41	-167	-984
vinice	20 008	0,25	97 725	0,43	0,20	20 001	0,25	97 548	0,43	0,21	-7	-177
zahrada	164 815	2,09	2 649 132	11,63	0,06	166 350	2,11	2 668 234	11,71	0,06	1 535	19 102
ovocný sad	45 245	0,57	103 978	0,46	0,44	44 986	0,57	104 115	0,46	0,43	-259	137
trvalý travní porost	1 006 552	12,76	2 912 160	12,78	0,35	1 011 095	12,82	2 907 659	12,76	0,35	4 543	-4 501
zemědělské pozemky	4 205 288	53,32	10 915 934	47,91	0,39	4 203 726	53,30	10 889 911	47,80	0,39	-1 563	-26 023
lesní pozemek	2 671 659	33,87	1 576 689	6,92	1,69	2 673 392	33,90	1 570 140	6,89	1,70	1 733	-6 549
vodní plocha	166 253	2,11	669 898	2,94	0,25	166 526	2,11	666 859	2,93	0,25	274	-3 039
zastavěná plocha a nádvoří	132 333	1,68	4 296 626	18,86	0,03	132 463	1,68	4 314 702	18,94	0,03	129	18 076
ostatní plocha	711 494	9,02	5 324 847	23,37	0,13	710 995	9,01	5 338 850	23,44	0,13	-499	14 003
nezemědělské pozemky	3 681 739	46,68	11 868 060	52,09	0,31	3 683 375	46,70	11 890 551	52,20	0,31	1 637	22 491
celkem	7 887 027	100,00	22 783 994	100,00	0,35	7 887 101	100,00	22 780 462	100,00	0,35	74	-3 532

Poznámka:

Rozdíl v celkové výměře je způsoben obnovou katastrálního operátu v jiné souřadnicové soustavě.

b. Vývoj jednotlivých druhů zemědělských pozemků a lesních pozemků od roku 1966 (v hektarech)

Stav ke dni	Druh pozemku								
	orná půda	chmelnice	vinice	zahrada	ovocný sad	louka	pastvina	zemědělské pozemky	lesní pozemky
						trvalý travní porost			
1. 4. 1966	3 351 570	9 427	7 984	146 960	48 092	658 306	291 794	4 514 133	2 599 628
1. 4. 1971	3 320 179	8 991	9 725	147 354	54 101	640 770	288 643	4 469 763	2 608 445
1. 1. 1976	3 316 341	10 162	12 409	148 785	54 428	615 281	286 106	4 443 512	2 612 461
1. 1. 1981	3 293 392	10 612	15 008	150 969	53 539	577 572	273 230	4 374 322	2 623 807
1. 1. 1986	3 268 974	11 213	16 226	155 284	52 663	566 736	256 351	4 327 447	2 626 059
1. 1. 1991	3 219 030	11 315	15 821	157 747	51 079	576 506	255 989	4 287 487	2 629 483
1. 1. 1996	3 142 642	11 427	15 633	158 697	50 091	629 691	271 642	4 279 823	2 630 129
31. 12. 2000	3 082 383	11 232	15 574	160 609	49 008	961 070		4 279 876	2 637 289
31. 12. 2005	3 047 249	10 967	18 670	161 811	46 994	973 789		4 259 480	2 647 416
31. 12. 2010	3 008 090	10 552	19 434	163 010	46 556	985 859		4 233 501	2 657 376
31. 12. 2015	2 971 957	10 149	19 811	163 785	45 613	1 000 620		4 211 935	2 668 392
31. 12. 2018	2 951 395	9 899	20 001	166 350	44 986	1 011 095		4 203 726	2 673 392



Graf vývoje orné půdy, zemědělských pozemků a lesních pozemků (v hektarech)

c. Přírůstky a úbytky orné půdy a jejich přesun do jiných druhů pozemků za rok 2018 (v hektarech)

Přírůstky orné půdy

Kraj	Přírůstky orné půdy	chmelnice	vinice	zahrada	ovocný sad	trvalý travní porost	lesní pozemek	vodní plocha	zastav. plocha a nádvoří	ostatní plocha
Hlavní město Praha	20,21	0	0	0	0	0	0	0	-0,02	-20,14
Středočeský kraj	143,33	-14,67	0	-4,62	-64,54	-8,97	-4,36	-0,99	-0,16	-42,92
Jihočeský kraj	60,85	0	0	-0,86	0	-39,87	-0,59	-0,44	-0,03	-17,90
Plzeňský kraj	26,23	0	0	-1,73	0	-2,10	-7,31	-1,64	-0,17	-12,97
Karlovarský kraj	11,48	0	0	0	0	-8,47	-0,08	0	0	-2,92
Ústecký kraj	226,12	-110,30	0	-1,77	-16,17	-25,37	-0,45	-0,77	-1,09	-69,94
Liberecký kraj	1,49	0	0	0	0	-0,27	-0,17	-0,01	0	-1,04
Královéhradecký kraj	41,82	0	0	-0,45	-2,01	-34,43	-0,18	-1,41	-0,09	-3,11
Pardubický kraj	54,13	0	0	-1,85	-2,51	-31,91	-4,46	-0,21	-0,19	-12,04
Kraj Vysočina	85,38	-0,62	0	-1,06	-6,18	-65,79	-0,60	-0,39	-0,13	-10,06
Jihomoravský kraj	122,02	0	-2,17	-10,90	-84,81	-6,05	-0,24	-0,20	-0,22	-16,50
Olomoucký kraj	53,53	0	-11,27	-0,33	0	-12,30	-1,19	-27,06	-0,01	-1,08
Zlínský kraj	159,77	0	-15,07	-16,89	-23,32	-34,24	-0,04	-0,11	-0,47	-6,98
Moravskoslezský kraj	27,79	0	0	-1,32	-0,01	-21,23	-0,53	-0,03	-0,07	-4,49
Česká republika	1 034,16	-125,60	-28,51	-41,78	-199,57	-291,00	-20,19	-33,27	-2,65	-222,09

Úbytky orné půdy

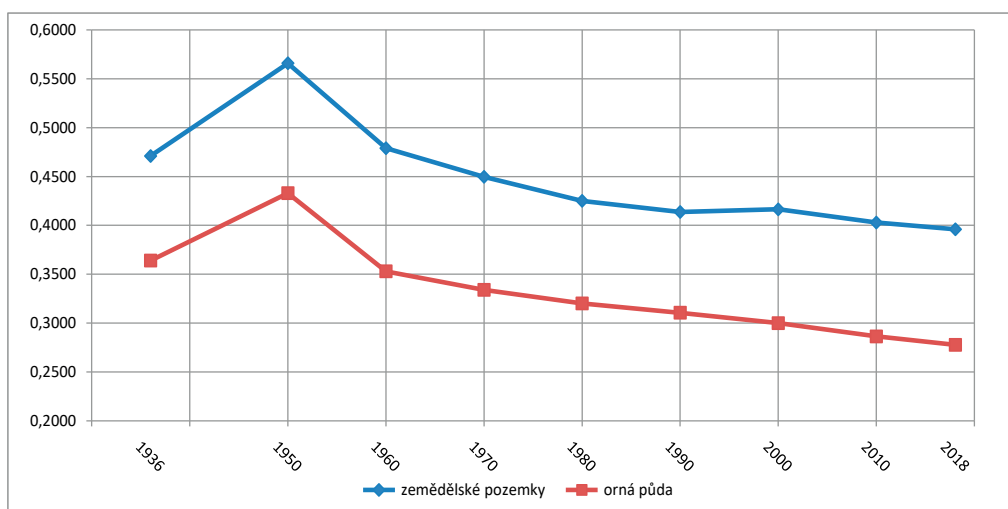
Kraj	Úbytky orné půdy	chmelnice	vinice	zahrada	ovocný sad	trvalý travní porost	lesní pozemek	vodní plocha	zastav. plocha a nádvoří	ostatní plocha
Hlavní město Praha	-100,96	0	0	8,22	0	7,55	29,36	0,01	25,71	30,09
Středočeský kraj	-1 350,69	19,57	1,36	273,13	27,96	456,03	76,18	15,20	81,20	396,34
Jihočeský kraj	-748,65	0	0	28,62	9,53	520,13	38,31	15,70	13,71	122,20
Plzeňský kraj	-737,58	0,52	0	41,53	2,86	463,82	35,92	11,61	22,52	158,76
Karlovarský kraj	-470,22	0	0	3,33	0,93	405,40	18,54	10,18	4,97	26,83
Ústecký kraj	-388,09	11,07	2,26	99,90	17,02	62,88	33,65	8,19	13,05	139,58
Liberecký kraj	-344,00	0	0	13,16	3,62	269,85	21,17	3,38	4,20	28,58
Královéhradecký kraj	-790,33	0	0	64,07	11,96	549,97	64,23	12,95	12,68	74,39
Pardubický kraj	-435,67	0	0	53,18	5,64	256,04	34,62	4,56	15,07	65,42
Kraj Vysočina	-492,87	0,78	0	67,69	19,04	238,75	21,47	9,52	18,48	116,50
Jihomoravský kraj	-742,74	0	48,55	96,34	17,15	174,20	23,79	29,32	31,09	322,07
Olomoucký kraj	-478,47	0	0	67,74	24,86	169,22	13,77	38,57	17,35	146,77
Zlínský kraj	-801,47	0	0	109,84	19,53	509,38	20,14	11,93	12,08	118,40
Moravskoslezský kraj	-360,94	0,18	0	139,47	1,12	98,52	11,21	6,29	20,68	83,38
Česká republika	-8 242,68	32,11	52,17	1 066,22	161,24	4 181,73	442,36	177,40	292,79	1 829,30

d. Výměra zemědělských pozemků a orné půdy v ČR na 1 obyvatele k 31. 12. 2018

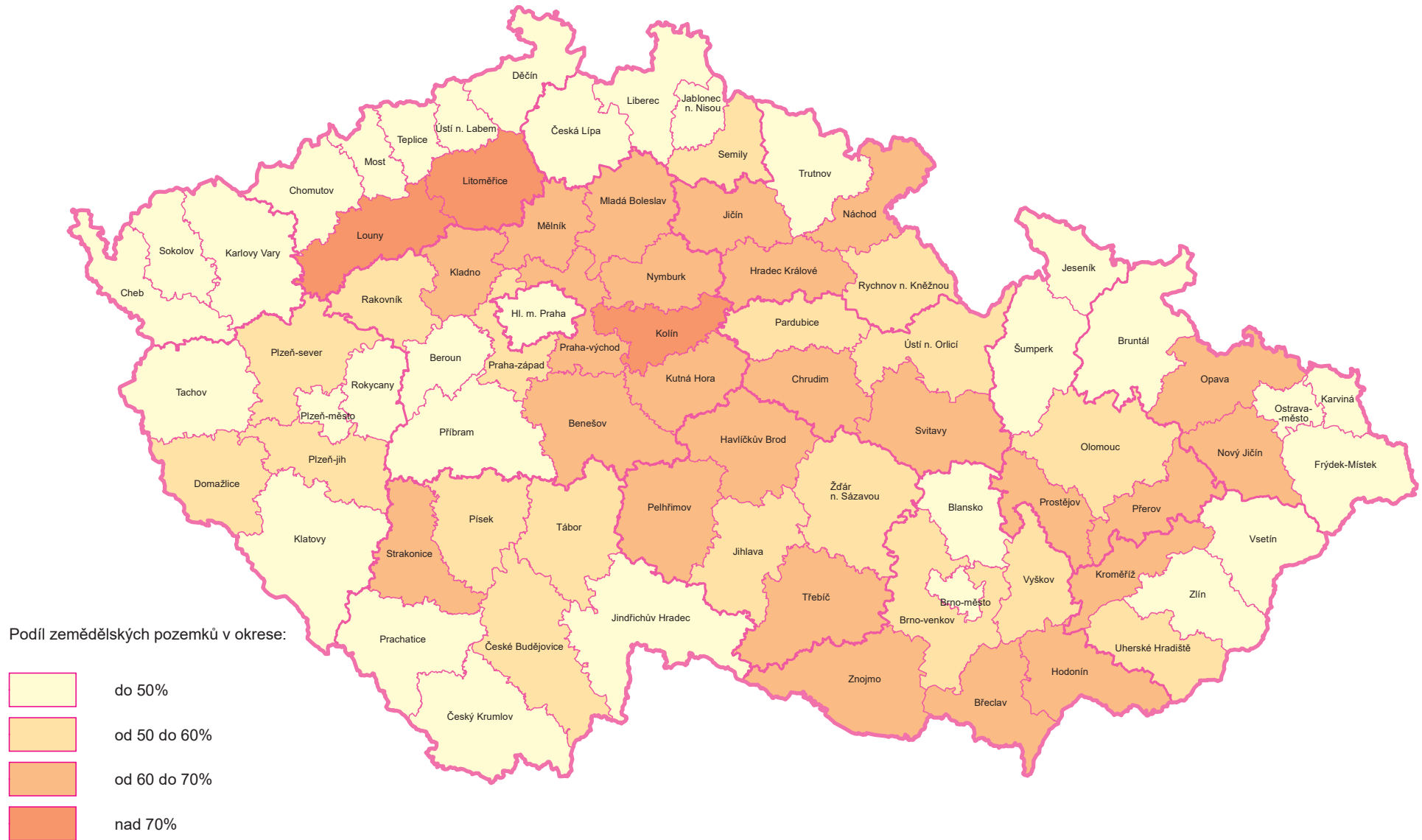
Kraj	Výměra na 1 obyvatele		Počet obyvatel
	zemědř. pozemků (ha)	orné půdy (ha)	
CZ010 Hlavní město Praha	0,0152	0,0109	1 294 513
CZ020 Středočeský	0,4869	0,4016	1 352 795
CZ031 Jihočeský	0,7637	0,4788	640 196
CZ032 Plzeňský	0,6493	0,4343	580 816
CZ041 Karlovarský	0,4195	0,1790	295 686
CZ042 Ústecký	0,3347	0,2193	821 080
CZ051 Liberecký	0,3156	0,1423	441 300
CZ052 Královéhradecký	0,5020	0,3417	551 089
CZ053 Pardubický	0,5211	0,3747	518 337
CZ063 Vysočina	0,8020	0,6184	508 916
CZ064 Jihomoravský	0,3578	0,2957	1 183 207
CZ071 Olomoucký	0,4380	0,3230	633 178
CZ072 Zlínský	0,3303	0,2052	583 056
CZ080 Moravskoslezský	0,2266	0,1394	1 205 886
ČR	0,3962	0,2782	10 610 055

e. Vývoj podílu výměry zemědělských pozemků a orné půdy v ČR na 1 obyvatele v letech 1936 - 2018

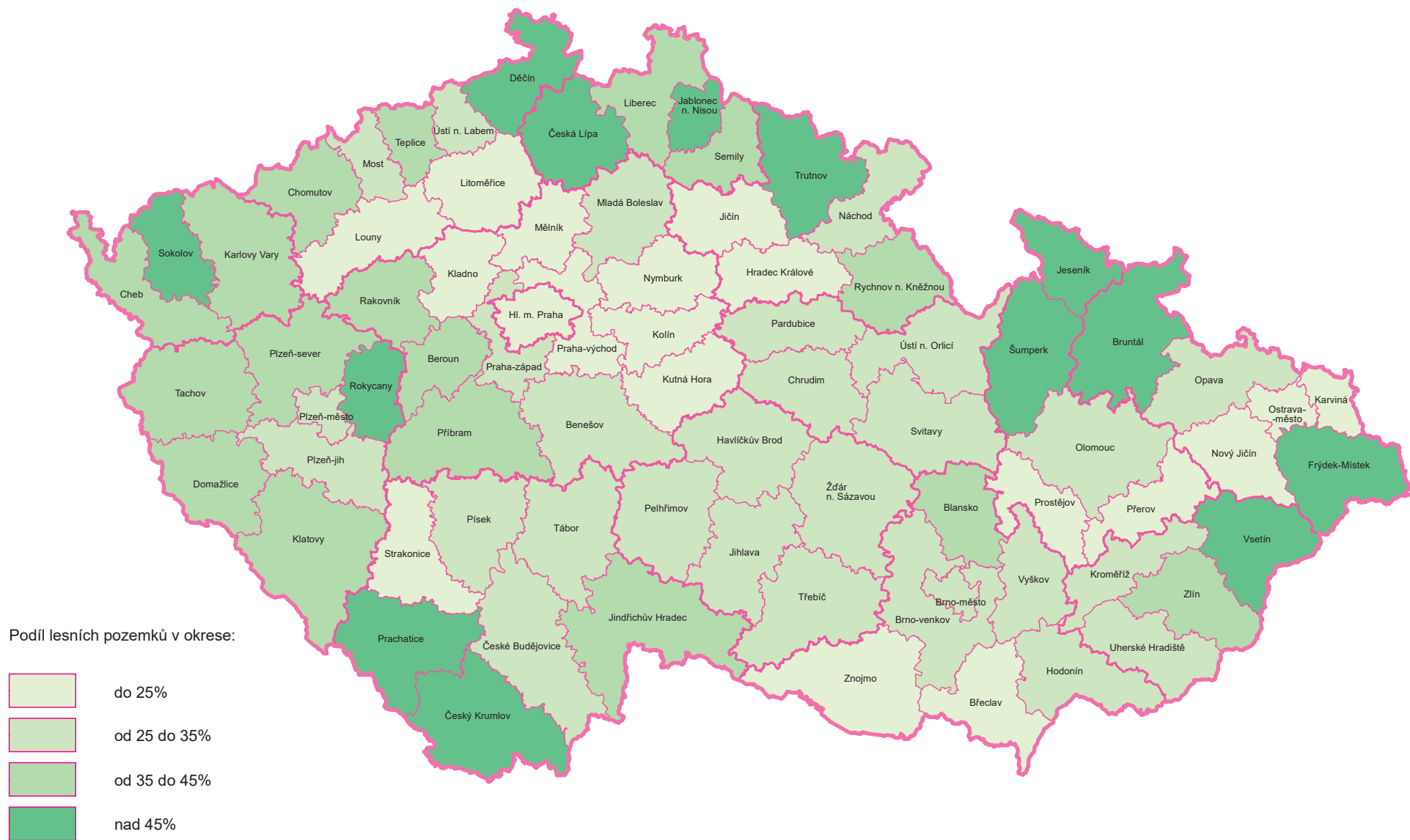
Rok	Výměra na 1 obyvatele	
	zemědř. pozemků (ha)	orné půdy (ha)
1936	0,4710	0,3640
1950	0,5660	0,4330
1960	0,4790	0,3530
1970	0,4497	0,3340
1980	0,4251	0,3201
1990	0,4137	0,3106
2000	0,4164	0,2999
2010	0,4029	0,2863
2018	0,3962	0,2782



f. Podíl zemědělských pozemků v procentech v jednotlivých okresech ČR v roce 2018



g. Podíl lesních pozemků v procentech v jednotlivých okresech ČR v roce 2018



I.

**Souhrnné přehledy o půdním fondu
z údajů katastru nemovitostí**

2. Úhrnné hodnoty druhů pozemků

a. Úhrnné hodnoty druhů pozemků v členění po obcích s rozšířenou působností k 31. 12. 2018

ÚHRNNÉ HODNOTY DRUHŮ POZEMKŮ V ČLENĚNÍ PO OBCÍCH S ROZŠÍŘENOU PŮSOBNOSTÍ K 31. 12. 2018 (V HEKTARECH)

KRAJ: HLAVNÍ MĚSTO PRAHA

Obec s rozšířenou působností	orná půda	chmelnice	vinice	zahrada	ovocný sad	trvalý travní porost	zeměd'. pozemky	lesní pozemek	vodní plocha	zastav. plocha a nádvoří	ostatní plocha	Celková výměra
Hlavní město Praha	14 139	0	12	3 954	599	945	19 649	5 233	1 096	5 057	18 586	49 621
Celkem za kraj	14 139	0	12	3 954	599	945	19 649	5 233	1 096	5 057	18 586	49 621
Počet parcel	30 638	0	25	74 830	1 524	5 321	112 338	4 326	4 040	160 950	150 487	432 141

ÚHRNNÉ HODNOTY DRUHŮ POZEMKŮ V ČLENĚNÍ PO OBCÍCH S ROZŠÍŘENOU PŮSOBNOSTÍ K 31. 12. 2018 (V HEKTARECH)

KRAJ: STŘEDOČESKÝ

Obec s rozšířenou působností	orná půda	chmelnice	vinice	zahrada	ovocný sad	trvalý travní porost	zeměd. pozemky	lesní pozemek	vodní plocha	zastav. plocha a nádvoří	ostatní plocha	Celková výměra
Benešov	30 165	0	0	1 851	211	7 969	40 196	20 941	1 412	1 078	5 377	69 003
Beroun	14 243	0	16	1 222	311	3 968	19 759	16 318	577	816	4 095	41 565
Brandýs nad Labem-Stará Boleslav	23 931	0	11	1 973	231	808	26 955	4 689	757	1 248	4 169	37 817
Čáslav	17 455	23	13	607	949	880	19 927	4 289	378	600	2 247	27 441
Černošice	26 646	0	2	3 460	703	2 650	33 460	16 000	1 142	1 594	5 837	58 033
Český Brod	13 040	0	0	392	926	340	14 698	1 576	203	390	1 570	18 437
Dobříš	9 709	0	0	599	53	2 980	13 340	15 492	838	364	1 820	31 854
Hořovice	10 845	0	1	656	142	3 072	14 717	10 919	332	525	2 305	28 797
Kladno	15 836	0	0	1 124	308	1 086	18 354	10 949	372	1 162	4 254	35 090
Kolín	37 783	0	0	1 389	1 559	1 756	42 486	7 939	1 540	1 458	5 001	58 424
Kralupy nad Vltavou	8 341	168	0	361	199	365	9 435	737	337	462	2 150	13 121
Kutná Hora	32 251	0	6	1 336	674	5 319	39 585	17 585	1 351	1 178	4 599	64 298
Lysá nad Labem	6 281	0	0	246	56	386	6 969	2 453	258	300	2 132	12 111
Mělník	24 994	108	246	918	605	1 427	28 297	11 605	678	939	4 158	45 677
Mladá Boleslav	45 733	0	1	1 664	529	3 112	51 039	20 435	1 029	1 694	6 841	81 037
Mnichovo Hradiště	9 787	0	0	477	550	2 056	12 869	6 209	435	358	1 381	21 252
Neratovice	7 552	0	0	369	62	339	8 321	891	443	377	1 278	11 310
Nymburk	22 695	0	0	820	489	944	24 947	6 448	724	878	2 559	35 554
Poděbrady	23 071	0	2	636	184	964	24 858	5 920	839	714	2 537	34 868
Příbram	24 580	0	0	1 472	148	8 546	34 745	35 208	1 812	1 051	6 749	79 564
Rakovník	39 119	2 337	0	1 218	332	3 941	46 946	34 153	1 249	1 282	5 999	89 630
Říčany	15 328	0	0	2 487	344	2 666	20 825	12 326	459	995	3 123	37 728
Sedlčany	17 995	0	0	774	120	7 571	26 460	12 691	1 544	559	3 618	44 872
Slaný	26 818	339	30	593	881	596	29 257	3 619	360	729	2 911	36 877
Vlašim	24 332	0	0	780	115	4 938	30 165	14 269	1 398	668	3 098	49 597
Votice	14 818	0	0	515	164	4 503	20 000	6 212	535	373	1 764	28 885
Celkem za kraj	543 344	2 976	329	27 938	10 843	73 181	658 610	299 874	20 999	21 789	91 572	1 092 844
Počet parcel	874 967	8 228	572	438 409	24 698	295 913	1 642 787	175 453	105 409	692 152	717 696	3 333 497

ÚHRNNÉ HODNOTY DRUHŮ POZEMKŮ V ČLENĚNÍ PO OBCÍCH S ROZŠÍŘENOU PŮSOBNOSTÍ K 31. 12. 2018 (V HEKTARECH)

KRAJ: JIHOČESKÝ

Obec s rozšířenou působností	orná půda	chmelnice	vinice	zahrada	ovocný sad	trvalý travní porost	zeměd. pozemky	lesní pozemek	vodní plocha	zastav. plocha a nádvoří	ostatní plocha	Celková výměra
Blatná	12 303	0	0	394	28	4 073	16 797	6 947	1 673	369	2 070	27 856
České Budějovice	35 260	0	0	1 950	42	12 022	49 273	26 995	6 086	1 996	8 025	92 376
Český Krumlov	10 448	0	0	695	111	25 410	36 663	54 634	6 372	578	14 652	112 900
Dačice	21 920	0	0	502	29	5 129	27 579	15 245	951	452	2 958	47 185
Jindřichův Hradec	27 673	0	0	972	34	16 348	45 028	35 667	5 385	911	6 380	93 370
Kaplice	7 647	0	0	272	34	12 242	20 195	23 655	760	249	3 607	48 466
Milevsko	16 189	0	0	547	41	5 885	22 663	11 785	1 370	487	2 205	38 510
Písek	30 366	0	0	1 051	110	8 033	39 560	25 517	3 295	1 048	4 763	74 183
Prachatice	13 020	0	0	675	929	18 881	33 506	40 359	1 518	540	8 212	84 134
Soběslav	13 941	0	0	585	20	4 341	18 886	8 272	2 368	440	2 427	32 394
Strakonice	25 376	0	0	1 083	110	11 513	38 082	12 390	1 534	857	4 549	57 413
Tábor	43 604	0	0	1 900	32	13 266	58 802	30 709	2 174	1 422	7 138	100 244
Trhové Sviny	13 036	0	0	523	18	7 586	21 163	18 725	2 350	358	2 637	45 235
Třeboň	11 110	0	0	476	7	5 980	17 573	25 073	7 008	534	3 643	53 832
Týn nad Vltavou	12 646	0	0	404	38	2 886	15 974	7 384	649	333	1 900	26 240
Vimperk	4 300	0	0	340	16	11 164	15 820	32 142	305	285	4 987	53 540
Vodňany	7 693	0	0	248	653	2 769	11 363	4 164	793	273	1 329	17 923
Celkem za kraj	306 529	0	0	12 617	2 252	167 530	488 928	379 664	44 592	11 133	81 483	1 005 800
Počet parcel	476 959	0	0	193 784	3 062	376 360	1 050 165	228 084	108 509	338 986	552 328	2 278 072

ÚHRNNÉ HODNOTY DRUHŮ POZEMKŮ V ČLENĚNÍ PO OBCÍCH S ROZŠÍŘENOU PŮSOBNOSTÍ K 31. 12. 2018 (V HEKTARECH)

KRAJ: PLZEŇSKÝ

Obec s rozšířenou působností	orná půda	chmelnice	vinice	zahrada	ovocný sad	trvalý travní porost	zeměd. pozemky	lesní pozemek	vodní plocha	zastav. plocha a nádvoří	ostatní plocha	Celková výměra
Blovice	8 377	0	0	477	132	3 826	12 812	7 937	295	311	1 548	22 903
Domažlice	21 565	0	0	870	101	15 249	37 785	31 910	901	787	4 934	76 316
Horažďovice	11 877	0	0	403	70	4 434	16 784	5 641	874	339	2 237	25 876
Horšovský Týn	14 559	0	0	371	28	3 489	18 446	7 639	415	358	2 013	28 872
Klatovy	25 864	0	0	1 457	272	18 207	45 800	35 729	1 225	1 092	6 767	90 614
Kralovice	25 048	1	0	744	52	5 206	31 051	29 715	689	647	3 822	65 925
Nepomuk	11 439	0	0	531	24	5 969	17 963	9 959	567	378	2 009	30 877
Nýřany	27 636	0	0	1 211	217	4 750	33 814	22 298	1 003	886	4 749	62 750
Plzeň	8 823	0	0	1 532	69	2 020	12 444	6 548	613	1 308	5 228	26 142
Přeštice	12 343	0	0	650	142	2 984	16 119	8 403	364	474	1 764	27 124
Rokycany	19 477	0	0	1 333	196	5 631	26 636	32 077	1 033	907	5 010	65 665
Stod	12 665	0	0	391	35	1 991	15 082	7 825	398	381	2 233	25 920
Stříbro	16 625	0	0	419	63	5 271	22 378	16 798	632	398	2 863	43 068
Sušice	10 781	0	0	721	145	15 231	26 877	42 981	1 295	583	6 330	78 067
Tachov	25 187	0	0	613	216	17 097	43 113	43 241	1 987	666	5 771	94 777
Celkem za kraj	252 266	1	0	11 724	1 761	111 355	377 106	308 703	12 291	9 516	57 279	764 895
Počet parcel	399 760	1	0	181 647	4 136	283 366	868 910	154 008	64 818	287 926	446 972	1 822 634

ÚHRNNÉ HODNOTY DRUHŮ POZEMKŮ V ČLENĚNÍ PO OBCÍCH S ROZŠÍŘENOU PŮSOBNOSTÍ K 31. 12. 2018 (V HEKTARECH)

KRAJ: KARLOVARSKÝ

Obec s rozšířenou působností	orná půda	chmelnice	vinice	zahrada	ovocný sad	trvalý travní porost	zeměd. pozemky	lesní pozemek	vodní plocha	zastav. plocha a nádvoří	ostatní plocha	Celková výměra
Aš	1 939	0	0	216	10	3 373	5 537	7 131	154	162	1 391	14 375
Cheb	18 124	0	0	506	39	9 650	28 318	13 500	2 261	556	5 046	49 681
Karlovy Vary	21 650	0	0	892	331	21 325	44 198	44 535	1 965	1 002	25 445	117 145
Kraslice	462	0	0	187	0	5 430	6 079	18 331	334	140	1 570	26 454
Mariánské Lázně	5 275	0	0	275	4	10 779	16 333	20 184	867	342	2 807	40 532
Ostrov	1 843	0	0	293	192	6 618	8 946	20 293	680	303	3 707	33 929
Sokolov	3 637	0	0	643	29	10 305	14 614	20 360	885	585	12 476	48 919
Celkem za kraj	52 931	0	0	3 012	604	67 480	124 027	144 333	7 145	3 089	52 441	331 036
Počet parcel	24 755	0	0	51 159	852	72 248	149 014	34 498	12 545	118 618	139 153	453 828

ÚHRNNÉ HODNOTY DRUHŮ POZEMKŮ V ČLENĚNÍ PO OBCÍCH S ROZŠÍŘENOU PŮSOBNOSTÍ K 31. 12. 2018 (V HEKTARECH)

KRAJ: ÚSTECKÝ

Obec s rozšířenou působností	orná půda	chmelnice	vinice	zahrada	ovocný sad	trvalý travní porost	zeměd. pozemky	lesní pozemek	vodní plocha	zastav. plocha a nádvoří	ostatní plocha	Celková výměra
Bílina	2 895	0	0	160	91	1 562	4 708	3 000	131	196	4 324	12 358
Děčín	6 535	0	0	1 337	304	12 633	20 810	28 946	635	778	4 204	55 373
Chomutov	10 934	0	15	450	394	5 338	17 130	20 084	1 580	702	9 110	48 607
Kadaň	11 675	16	11	380	476	9 111	21 670	15 857	1 520	554	5 361	44 962
Litoměřice	23 441	750	205	960	955	4 847	31 159	9 655	996	930	4 317	47 057
Litvínov	684	0	0	308	84	1 760	2 836	14 225	500	326	5 709	23 597
Louny	29 836	1 839	14	625	850	1 863	35 028	6 083	731	802	4 622	47 267
Lovosice	15 251	89	23	611	1 085	1 813	18 872	4 072	348	533	2 335	26 161
Most	8 555	0	94	272	275	1 297	10 494	1 921	477	507	9 714	23 112
Podbořany	17 833	1 221	0	280	195	2 784	22 314	7 498	470	452	3 363	34 097
Roudnice nad Labem	21 153	402	43	502	500	564	23 165	3 281	535	613	2 429	30 023
Rumburk	2 520	0	0	692	6	8 525	11 744	12 358	254	436	1 827	26 619
Teplice	5 251	0	0	874	279	4 994	11 399	15 217	704	840	6 374	34 534
Ústí nad Labem	4 779	0	0	988	193	12 180	18 141	12 961	1 028	908	7 436	40 474
Varnsdorf	374	0	0	416	10	2 910	3 710	3 948	150	256	820	8 885
Žatec	18 366	1 583	0	348	108	1 193	21 597	4 440	348	513	3 837	30 736
Celkem za kraj	180 084	5 900	406	9 203	5 807	73 376	274 776	163 547	10 409	9 347	75 784	533 863
Počet parcel	213 119	13 708	651	163 167	9 039	159 305	558 989	68 965	29 411	324 796	366 674	1 348 835

ÚHRNNÉ HODNOTY DRUHŮ POZEMKŮ V ČLENĚNÍ PO OBCÍCH S ROZŠÍŘENOU PŮSOBNOSTÍ K 31. 12. 2018 (V HEKTARECH)

KRAJ: LIBERECKÝ

Obec s rozšířenou působností	orná půda	chmelnice	vinice	zahrada	ovocný sad	trvalý travní porost	zeměd. pozemky	lesní pozemek	vodní plocha	zastav. plocha a nádvoří	ostatní plocha	Celková výměra
Česká Lípa	20 953	27	0	993	240	12 747	34 961	40 091	2 379	1 230	8 537	87 198
Frýdlant	5 989	0	0	623	14	9 079	15 704	16 752	365	381	1 733	34 936
Jablonec nad Nisou	691	0	0	463	1	2 967	4 123	7 800	311	419	1 579	14 231
Jilemnice	4 732	0	0	426	33	8 609	13 801	11 905	219	340	1 596	27 860
Liberec	11 075	0	0	2 103	82	13 479	26 739	24 080	507	1 302	5 210	57 840
Nový Bor	2 535	0	0	547	58	4 611	7 750	10 230	197	313	1 598	20 088
Semily	6 920	0	0	595	74	6 229	13 818	6 735	194	349	1 911	23 008
Tanvald	580	0	0	307	7	2 816	3 710	13 741	232	254	1 123	19 061
Turnov	8 464	0	0	1 250	869	4 746	15 328	6 511	346	511	2 017	24 713
Železný Brod	864	0	0	372	21	2 080	3 338	3 090	75	132	771	7 406
Celkem za kraj	62 803	27	0	7 679	1 400	67 364	139 273	140 936	4 825	5 230	26 075	316 339
Počet parcel	66 386	11	0	112 013	2 335	211 186	391 931	85 099	15 249	199 971	208 358	900 608

ÚHRNNÉ HODNOTY DRUHŮ POZEMKŮ V ČLENĚNÍ PO OBCÍCH S ROZŠÍŘENOU PŮSOBNOSTÍ K 31. 12. 2018 (V HEKTARECH)

KRAJ: KRÁLOVÉHRADECKÝ

Obec s rozšířenou působností	orná půda	chmelnice	vinice	zahrada	ovocný sad	trvalý travní porost	zeměd. pozemky	lesní pozemek	vodní plocha	zastav. plocha a nádvoří	ostatní plocha	Celková výměra
Broumov	9 436	0	0	333	21	5 063	14 853	9 064	210	300	1 508	25 935
Dobruška	11 660	0	0	624	28	4 967	17 279	8 117	355	527	1 634	27 912
Dvůr Králové nad Labem	9 226	0	0	981	199	3 944	14 349	8 854	341	434	1 805	25 784
Hořice	10 311	0	0	518	553	1 900	13 282	4 033	259	419	1 296	19 288
Hradec Králové	38 847	0	0	1 969	703	4 856	46 374	11 472	1 466	1 902	6 530	67 743
Jaroměř	8 037	0	0	461	191	1 954	10 643	1 490	268	364	1 094	13 859
Jičín	32 745	0	0	1 374	1 116	6 144	41 379	12 204	1 069	1 206	3 818	59 676
Kostelec nad Orlicí	6 230	0	0	554	151	3 015	9 951	10 017	450	432	1 502	22 352
Náchod	10 600	0	0	1 363	642	7 615	20 219	10 986	909	865	2 594	35 572
Nová Paka	2 745	0	0	330	102	2 408	5 585	3 059	70	204	803	9 722
Nové Město nad Metují	4 902	0	0	275	125	1 210	6 512	1 672	628	265	732	9 809
Nový Bydžov	13 363	0	1	482	82	2 080	16 008	3 422	336	459	1 198	21 423
Rychnov nad Kněžnou	13 207	0	0	1 047	267	10 492	25 013	19 009	478	710	2 734	47 943
Trutnov	12 180	0	0	1 086	15	11 151	24 433	29 217	494	780	4 618	59 542
Vrchlabí	4 844	0	0	410	22	5 498	10 774	15 759	336	379	2 099	29 346
Celkem za kraj	188 331	0	2	11 806	4 217	72 296	276 652	148 374	7 668	9 247	33 964	475 906
Počet parcel	256 639	0	9	164 907	9 333	217 036	647 924	79 396	52 613	260 416	283 705	1 324 054

ÚHRNNÉ HODNOTY DRUHŮ POZEMKŮ V ČLENĚNÍ PO OBCÍCH S ROZŠÍŘENOU PŮSOBNOSTÍ K 31. 12. 2018 (V HEKTARECH)

KRAJ: PARDUBICKÝ

Obec s rozšířenou působností	orná půda	chmelnice	vinice	zahrada	ovocný sad	trvalý travní porost	zeměd'. pozemky	lesní pozemek	vodní plocha	zastav. plocha a nádvoří	ostatní plocha	Celková výměra
Česká Třebová	1 910	0	0	365	10	994	3 281	3 635	49	159	846	7 970
Hlinsko	7 728	0	0	470	37	5 069	13 304	8 897	443	311	1 715	24 670
Holice	8 427	0	0	474	46	2 341	11 288	8 514	316	333	914	21 365
Chrudim	36 620	0	0	1 923	713	7 768	47 023	19 783	1 067	1 416	5 325	74 614
Králíky	2 489	0	0	133	8	4 942	7 571	7 051	98	167	973	15 861
Lanškroun	10 332	0	0	667	31	5 240	16 269	8 960	233	304	1 756	27 521
Litomyšl	18 931	0	0	992	158	3 108	23 189	7 888	181	424	2 028	33 711
Moravská Třebová	16 838	0	0	743	217	4 872	22 669	15 800	374	443	2 441	41 728
Pardubice	23 152	0	0	1 310	210	2 363	27 036	5 431	1 482	1 405	5 577	40 931
Polička	10 477	0	0	538	8	5 149	16 171	8 839	219	302	1 735	27 267
Přelouč	10 846	0	0	558	338	2 191	13 932	8 285	728	485	2 296	25 727
Svitavy	15 682	0	0	789	79	4 318	20 868	10 962	358	432	2 540	35 160
Ústí nad Orlicí	6 384	0	0	685	13	3 930	11 012	6 321	153	284	1 283	19 051
Vysoké Mýto	15 243	0	0	821	58	3 640	19 763	5 506	515	519	1 886	28 189
Žamberk	9 150	0	0	915	30	6 609	16 703	8 872	351	382	1 841	28 150
Celkem za kraj	194 210	0	0	11 382	1 955	62 533	270 081	134 744	6 567	7 367	33 156	451 915
Počet parcel	273 272	0	3	187 301	4 312	204 153	669 041	93 212	40 126	249 317	291 689	1 343 385

ÚHRNNÉ HODNOTY DRUHŮ POZEMKŮ V ČLENĚNÍ PO OBCÍCH S ROZŠÍŘENOU PŮSOBNOSTÍ K 31. 12. 2018 (V HEKTARECH)

KRAJ: VYSOČINA

Obec s rozšířenou působností	orná půda	chmelnice	vinice	zahrada	ovocný sad	trvalý travní porost	zeměd. pozemky	lesní pozemek	vodní plocha	zastav. plocha a nádvoří	ostatní plocha	Celková výměra
Bystřice nad Pernštejnem	12 658	0	0	575	76	6 333	19 641	11 812	558	470	2 312	34 794
Havlíčkův Brod	32 200	0	0	1 077	46	8 486	41 809	15 457	900	909	4 121	63 196
Humpolec	9 874	0	0	435	11	2 759	13 080	7 252	637	332	1 502	22 803
Chotěboř	14 372	0	0	603	95	5 231	20 300	9 806	530	446	1 822	32 905
Jihlava	39 822	0	0	1 332	45	12 743	53 942	28 728	1 457	1 284	6 765	92 177
Moravské Budějovice	25 186	0	0	619	29	2 204	28 038	10 101	511	511	2 241	41 402
Náměšť nad Oslavou	10 004	0	0	327	28	1 042	11 400	7 089	636	288	1 715	21 128
Nové Město na Moravě	10 425	0	0	413	18	5 319	16 175	10 679	326	311	1 794	29 285
Pacov	11 244	0	0	318	10	2 716	14 288	7 206	266	267	1 433	23 461
Pelhřimov	38 289	0	0	1 110	23	11 493	50 915	24 720	1 351	944	4 812	82 742
Světlá nad Sázavou	11 783	0	0	538	13	3 713	16 047	10 518	532	390	1 529	29 015
Telč	13 212	0	0	399	18	3 519	17 147	9 143	658	318	1 868	29 134
Třebíč	46 184	0	6	1 283	151	5 986	53 610	22 407	1 435	1 163	5 129	83 745
Velké Meziříčí	22 656	0	0	858	66	5 240	28 820	13 570	1 089	683	3 181	47 343
Žďár nad Sázavou	16 792	0	0	506	8	5 650	22 956	19 021	1 352	557	2 560	46 445
Celkem za kraj	314 699	0	6	10 394	636	82 433	408 169	207 510	12 238	8 873	42 786	679 575
Počet parcel	492 439	0	8	179 283	1 968	319 261	992 959	181 364	56 556	274 741	414 018	1 919 638

ÚHRNNÉ HODNOTY DRUHŮ POZEMKŮ V ČLENĚNÍ PO OBCÍCH S ROZŠÍŘENOU PŮSOBNOSTÍ K 31. 12. 2018 (V HEKTARECH)

KRAJ: JIHMORAVSKÝ

Obec s rozšířenou působností	orná půda	chmelnice	vinice	zahrada	ovocný sad	trvalý travní porost	zeměd. pozemky	lesní pozemek	vodní plocha	zastav. plocha a nádvoří	ostatní plocha	Celková výměra
Blansko	9 866	0	0	922	117	2 359	13 264	18 434	268	573	2 602	35 141
Boskovice	19 008	0	0	1 354	518	5 943	26 823	19 090	475	778	3 937	51 103
Brno	5 054	0	18	2 054	220	323	7 669	6 395	452	2 099	6 403	23 018
Břeclav	19 538	0	2 962	761	944	1 963	26 168	10 715	1 948	1 051	4 005	43 886
Bučovice	10 837	0	5	400	79	282	11 602	3 737	159	290	1 313	17 100
Hodonín	13 855	0	1 518	588	512	807	17 281	6 795	981	797	2 751	28 604
Hustopeče	20 286	0	3 036	682	1 503	1 157	26 665	3 651	1 253	686	3 256	35 511
Ivančice	7 716	0	493	413	180	548	9 350	5 792	269	318	1 525	17 253
Kuřim	3 368	0	0	334	46	154	3 903	2 734	67	243	758	7 705
Kyjov	24 128	0	1 577	933	721	1 252	28 610	13 427	490	988	3 519	47 034
Mikulov	11 158	0	3 606	294	145	454	15 657	3 395	2 257	431	2 671	24 412
Moravský Krumlov	22 962	0	534	411	244	423	24 573	6 945	337	519	2 410	34 784
Pohořelice	12 925	0	384	216	114	138	13 777	1 960	1 703	297	1 786	19 521
Rosice	6 808	0	0	443	67	607	7 926	7 864	103	329	1 223	17 445
Slavkov u Brna	10 181	0	51	529	118	242	11 121	2 755	163	338	1 393	15 770
Šlapanice	14 808	0	131	1 211	406	734	17 288	13 091	248	816	2 869	34 312
Tišnov	11 841	0	0	853	443	3 095	16 232	14 844	295	474	2 390	34 236
Veselí nad Moravou	14 899	0	883	736	320	6 029	22 867	7 657	755	632	2 367	34 278
Vyškov	21 745	0	2	1 017	201	1 288	24 254	22 835	456	762	5 700	54 007
Znojmo	74 838	0	2 589	1 758	1 185	2 318	82 689	28 374	2 711	1 642	8 839	124 254
Židlochovice	14 014	0	502	518	334	233	15 600	1 152	297	447	1 930	19 426
Celkem za kraj	349 833	0	18 291	16 425	8 419	30 350	423 318	201 642	15 686	14 509	63 647	718 802
Počet parcel	966 618	3	88 652	313 609	26 999	152 225	1 548 106	142 908	59 904	490 474	691 464	2 932 856

ÚHRNNÉ HODNOTY DRUHŮ POZEMKŮ V ČLENĚNÍ PO OBCÍCH S ROZŠÍŘENOU PŮSOBNOSTÍ K 31. 12. 2018 (V HEKTARECH)

KRAJ: OLOMOUCKÝ

Obec s rozšířenou působností	orná půda	chmelnice	vinice	zahrada	ovocný sad	trvalý travní porost	zeměd. pozemky	lesní pozemek	vodní plocha	zastav. plocha a nádvoří	ostatní plocha	Celková výměra
Hranice	15 631	0	0	1 039	175	4 295	21 141	7 712	515	526	3 598	33 492
Jeseník	13 716	0	0	1 091	15	8 744	23 565	42 918	744	666	4 008	71 901
Konice	7 800	0	0	434	42	1 864	10 141	6 052	145	227	1 248	17 813
Lipník nad Bečvou	6 119	81	1	543	469	823	8 036	2 199	189	231	1 209	11 864
Litovel	12 141	50	0	631	330	1 178	14 330	8 092	311	410	1 604	24 748
Mohelnice	7 775	0	0	378	289	1 765	10 208	6 619	318	285	1 406	18 836
Olomouc	31 994	343	2	1 962	127	3 216	37 644	26 733	910	1 686	14 724	81 697
Prostějov	39 007	16	2	1 748	386	2 049	43 207	9 637	594	1 300	5 157	59 895
Přerov	26 184	505	0	1 408	192	1 146	29 435	4 082	895	959	4 704	40 076
Šternberk	9 962	0	0	410	19	8 385	18 776	11 578	215	366	2 677	33 613
Šumperk	11 877	0	0	1 475	264	17 759	31 376	47 434	688	896	5 352	85 746
Uničov	13 406	0	0	492	288	1 057	15 243	3 347	273	411	1 474	20 748
Zábřeh	8 913	0	0	601	14	4 688	14 216	9 815	309	423	1 961	26 724
Celkem za kraj	204 526	995	5	12 213	2 611	56 969	277 319	186 217	6 106	8 389	49 121	527 152
Počet parcel	326 977	2 341	17	188 756	4 332	130 003	652 426	95 723	33 908	262 782	293 698	1 338 537

ÚHRNNÉ HODNOTY DRUHŮ POZEMKŮ V ČLENĚNÍ PO OBCÍCH S ROZŠÍŘENOU PŮSOBNOSTÍ K 31. 12. 2018 (V HEKTARECH)

KRAJ: ZLÍNSKÝ

Obec s rozšířenou působností	orná půda	chmelnice	vinice	zahrada	ovocný sad	trvalý travní porost	zeměd. pozemky	lesní pozemek	vodní plocha	zastav. plocha a nádvoří	ostatní plocha	Celková výměra
Bystřice pod Hostýnem	4 394	0	0	471	103	1 487	6 454	8 397	123	228	1 193	16 396
Holešov	8 708	0	0	520	94	491	9 813	1 700	132	311	1 305	13 260
Kroměříž	27 690	0	7	1 481	517	2 099	31 794	11 718	971	963	4 455	49 900
Luhačovice	2 721	0	0	285	81	4 400	7 487	8 564	188	268	1 324	17 832
Otrokovice	4 858	0	1	439	115	1 081	6 494	2 355	322	394	1 606	11 171
Rožnov pod Radhoštěm	2 141	0	0	521	49	4 878	7 590	14 008	200	319	1 789	23 905
Uherské Hradiště	23 005	0	925	1 528	650	4 389	30 498	14 578	1 159	1 261	4 291	51 787
Uherský Brod	16 394	0	19	1 125	509	8 396	26 443	15 661	546	764	3 914	47 329
Valašské Klobouky	5 087	0	0	382	184	5 871	11 525	12 093	191	315	1 751	25 875
Valašské Meziříčí	7 253	0	0	965	145	3 659	12 022	7 768	364	495	2 318	22 966
Vizovice	2 566	0	0	363	204	3 283	6 415	6 563	186	257	1 188	14 609
Vsetín	5 378	0	0	738	68	14 228	20 411	39 979	534	744	4 569	66 238
Zlín	9 420	0	0	1 267	349	4 603	15 640	14 956	333	885	3 226	35 040
Celkem za kraj	119 615	0	952	10 087	3 068	58 865	192 586	158 340	5 249	7 204	32 928	396 306
Počet parcel	428 852	0	7 610	164 283	10 504	272 517	883 766	127 062	42 256	258 387	402 870	1 714 341

ÚHRNNÉ HODNOTY DRUHŮ POZEMKŮ V ČLENĚNÍ PO OBCÍCH S ROZŠÍŘENOU PŮSOBNOSTÍ K 31. 12. 2018 (V HEKTARECH)

KRAJ: MORAVSKOSLEZSKÝ

Obec s rozšířenou působností	orná půda	chmelnice	vinice	zahrada	ovocný sad	trvalý travní porost	zeměd. pozemky	lesní pozemek	vodní plocha	zastav. plocha a nádvoří	ostatní plocha	Celková výměra
Bílovec	8 878	0	0	563	37	1 950	11 429	2 011	760	332	1 712	16 245
Bohumín	3 435	0	0	538	26	374	4 373	546	638	412	1 325	7 293
Bruntál	11 110	0	0	535	28	16 152	27 825	29 438	1 311	569	3 843	62 985
Český Těšín	1 620	0	0	400	13	675	2 707	734	87	197	716	4 442
Frenštát pod Radhoštěm	2 292	0	0	571	2	1 656	4 521	4 275	110	194	771	9 872
Frýdek-Místek	12 826	0	0	2 115	64	7 354	22 360	18 603	1 263	1 129	4 668	48 023
Frýdlant nad Ostravicí	1 937	0	0	839	19	4 629	7 424	21 804	609	343	1 563	31 743
Havířov	2 992	0	0	691	74	783	4 539	1 523	514	443	1 800	8 819
Hlučín	8 102	0	0	582	26	1 196	9 905	4 162	532	451	1 482	16 532
Jablunkov	1 505	0	0	444	2	3 757	5 707	10 453	168	236	1 045	17 610
Karviná	3 024	0	0	626	9	586	4 244	1 607	860	452	3 399	10 562
Kopřivnice	5 621	0	0	780	15	1 484	7 900	1 749	209	415	1 857	12 131
Kravaře	6 809	0	0	272	1	728	7 810	1 060	125	270	795	10 061
Krnov	16 243	0	0	1 102	52	10 768	28 166	24 216	618	629	3 817	57 445
Nový Jičín	14 099	0	0	1 147	55	3 479	18 780	5 310	492	578	2 376	27 536
Odry	10 380	0	0	522	31	2 558	13 491	6 953	269	269	1 417	22 399
Opava	30 116	0	0	1 450	115	4 202	35 882	14 841	815	1 219	3 944	56 701
Orlová	1 031	0	0	573	110	222	1 936	778	206	254	1 334	4 508
Ostrava	10 198	0	0	2 512	63	2 600	15 373	5 401	1 166	2 222	8 990	33 153
Rýmařov	1 798	0	0	233	2	12 352	14 385	16 900	162	262	1 525	33 234
Třinec	4 501	0	0	1 099	67	4 027	9 693	10 747	322	576	2 129	23 467
Vítkov	9 569	0	0	322	4	4 886	14 780	11 162	419	263	1 666	28 290
Celkem za kraj	168 084	0	0	17 917	815	86 417	273 233	194 273	11 655	11 714	52 174	543 049
Počet parcel	256 681	1	1	255 086	1 021	208 765	721 555	100 042	41 515	395 186	379 738	1 638 036

ÚHRNNÉ HODNOTY DRUHŮ POZEMKŮ - PŘEHLED PO KRAJÍCH K 31. 12. 2018 (V HEKTARECH)

ČESKÁ REPUBLIKA

Kraj	orná půda	chmelnice	vinice	zahrada	ovocný sad	trvalý travní porost	zeměd'. pozemky	lesní pozemek	vodní plocha	zastav. plocha a nádvoří	ostatní plocha	Celková výměra
Hlavní město Praha	14 139	0	12	3 954	599	945	19 649	5 233	1 096	5 057	18 586	49 621
Středočeský kraj	543 344	2 976	329	27 938	10 843	73 181	658 610	299 874	20 999	21 789	91 572	1 092 844
Jihočeský kraj	306 529	0	0	12 617	2 252	167 530	488 928	379 664	44 592	11 133	81 483	1 005 800
Plzeňský kraj	252 266	1	0	11 724	1 761	111 355	377 106	308 703	12 291	9 516	57 279	764 895
Karlovarský kraj	52 931	0	0	3 012	604	67 480	124 027	144 333	7 145	3 089	52 441	331 036
Ústecký kraj	180 084	5 900	406	9 203	5 807	73 376	274 776	163 547	10 409	9 347	75 784	533 863
Liberecký kraj	62 803	27	0	7 679	1 400	67 364	139 273	140 936	4 825	5 230	26 075	316 339
Královéhradecký kraj	188 331	0	2	11 806	4 217	72 296	276 652	148 374	7 668	9 247	33 964	475 906
Pardubický kraj	194 210	0	0	11 382	1 955	62 533	270 081	134 744	6 567	7 367	33 156	451 915
Kraj Vysočina	314 699	0	6	10 394	636	82 433	408 169	207 510	12 238	8 873	42 786	679 575
Jihomoravský kraj	349 833	0	18 291	16 425	8 419	30 350	423 318	201 642	15 686	14 509	63 647	718 802
Olomoucký kraj	204 526	995	5	12 213	2 611	56 969	277 319	186 217	6 106	8 389	49 121	527 152
Zlínský kraj	119 615	0	952	10 087	3 068	58 865	192 586	158 340	5 249	7 204	32 928	396 306
Moravskoslezský kraj	168 084	0	0	17 917	815	86 417	273 233	194 273	11 655	11 714	52 174	543 049
Celkem za ČR	2 951 395	9 899	20 001	166 350	44 986	1 011 095	4 203 726	2 673 392	166 526	132 463	710 995	7 887 101

POČET PARCEL

Kraj												
Hlavní město Praha	30 638	0	25	74 830	1 524	5 321	112 338	4 326	4 040	160 950	150 487	432 141
Středočeský kraj	874 967	8 228	572	438 409	24 698	295 913	1 642 787	175 453	105 409	692 152	717 696	3 333 497
Jihočeský kraj	476 959	0	0	193 784	3 062	376 360	1 050 165	228 084	108 509	338 986	552 328	2 278 072
Plzeňský kraj	399 760	1	0	181 647	4 136	283 366	868 910	154 008	64 818	287 926	446 972	1 822 634
Karlovarský kraj	24 755	0	0	51 159	852	72 248	149 014	34 498	12 545	118 618	139 153	453 828
Ústecký kraj	213 119	13 708	651	163 167	9 039	159 305	558 989	68 965	29 411	324 796	366 674	1 348 835
Liberecký kraj	66 386	11	0	112 013	2 335	211 186	391 931	85 099	15 249	199 971	208 358	900 608
Královéhradecký kraj	256 639	0	9	164 907	9 333	217 036	647 924	79 396	52 613	260 416	283 705	1 324 054
Pardubický kraj	273 272	0	3	187 301	4 312	204 153	669 041	93 212	40 126	249 317	291 689	1 343 385
Kraj Vysočina	492 439	0	8	179 283	1 968	319 261	992 959	181 364	56 556	274 741	414 018	1 919 638
Jihomoravský kraj	966 618	3	88 652	313 609	26 999	152 225	1 548 106	142 908	59 904	490 474	691 464	2 932 856
Olomoucký kraj	326 977	2 341	17	188 756	4 332	130 003	652 426	95 723	33 908	262 782	293 698	1 338 537
Zlínský kraj	428 852	0	7 610	164 283	10 504	272 517	883 766	127 062	42 256	258 387	402 870	1 714 341
Moravskoslezský kraj	256 681	1	1	255 086	1 021	208 765	721 555	100 042	41 515	395 186	379 738	1 638 036
Celkem za ČR	5 088 062	24 293	97 548	2 668 234	104 115	2 907 659	10 889 911	1 570 140	666 859	4 314 702	5 338 850	22 780 462

b. Úhrnné hodnoty druhů pozemků v členění po okresech k 31. 12. 2018

ÚHRNNÉ HODNOTY DRUHŮ POZEMKŮ V ČLENĚNÍ PO OKRESECH K 31. 12. 2018 (V HEKTARECH)

KRAJ: HLAVNÍ MĚSTO PRAHA

Okres	orná půda	chmelnice	vinice	zahrada	ovocný sad	trvalý travní porost	zeměd. pozemky	lesní pozemek	vodní plocha	zastav. plocha a nádvoří	ostatní plocha	Celková výměra
Hlavní město Praha	14 139	0	12	3 954	599	945	19 649	5 233	1 096	5 057	18 586	49 621
Celkem za kraj	14 139	0	12	3 954	599	945	19 649	5 233	1 096	5 057	18 586	49 621
Počet parcel	30 638	0	25	74 830	1 524	5 321	112 338	4 326	4 040	160 950	150 487	432 141

ÚHRNNÉ HODNOTY DRUHŮ POZEMKŮ V ČLENĚNÍ PO OKRESECH K 31. 12. 2018 (V HEKTARECH)

KRAJ: STŘEDOČESKÝ

Okres	orná půda	chmelnice	vinice	zahrada	ovocný sad	trvalý travní porost	zeměd. pozemky	lesní pozemek	vodní plocha	zastav. plocha a nádvoří	ostatní plocha	Celková výměra
Benešov	69 315	0	0	3 146	489	17 410	90 361	41 423	3 345	2 118	10 238	147 485
Beroun	25 088	0	18	1 877	453	7 040	34 476	27 237	909	1 340	6 400	70 362
Kladno	42 653	339	30	1 717	1 189	1 682	47 611	14 568	731	1 891	7 165	71 967
Kolín	48 784	0	0	1 731	2 438	2 065	55 018	9 473	1 726	1 796	6 354	74 367
Kutná Hora	49 705	23	18	1 943	1 622	6 199	59 511	21 874	1 730	1 779	6 846	91 739
Mělník	40 886	276	246	1 648	865	2 131	46 054	13 233	1 458	1 777	7 586	70 108
Mladá Boleslav	55 519	0	1	2 141	1 079	5 168	63 908	26 644	1 463	2 051	8 222	102 289
Nymburk	54 086	0	2	1 752	775	2 325	58 940	14 863	1 838	1 942	7 444	85 027
Praha-východ	39 259	0	11	4 461	575	3 474	47 780	17 015	1 215	2 243	7 292	75 545
Praha-západ	26 646	0	2	3 460	703	2 650	33 460	16 000	1 142	1 594	5 837	58 033
Příbram	52 283	0	0	2 844	321	19 097	74 545	63 391	4 193	1 974	12 187	156 290
Rakovník	39 119	2 337	0	1 218	332	3 941	46 946	34 153	1 249	1 282	5 999	89 630
Celkem za kraj	543 344	2 976	329	27 938	10 843	73 181	658 610	299 874	20 999	21 789	91 572	1 092 844
Počet parcel	874 967	8 228	572	438 409	24 698	295 913	1 642 787	175 453	105 409	692 152	717 696	3 333 497

ÚHRNNÉ HODNOTY DRUHŮ POZEMKŮ V ČLENĚNÍ PO OKRESECH K 31. 12. 2018 (V HEKTARECH)

KRAJ: JIHOČESKÝ

Okres	orná půda	chmelnice	vinice	zahrada	ovocný sad	trvalý travní porost	zeměd'. pozemky	lesní pozemek	vodní plocha	zastav. plocha a nádvoří	ostatní plocha	Celková výměra
České Budějovice	60 941	0	0	2 877	99	22 494	86 411	53 105	9 085	2 687	12 562	163 851
Český Krumlov	18 095	0	0	966	144	37 652	56 858	78 290	7 132	828	18 259	161 366
Jindřichův Hradec	60 703	0	0	1 950	70	27 457	90 180	75 986	13 344	1 896	12 981	194 387
Písek	46 555	0	0	1 598	151	13 918	62 222	37 302	4 665	1 535	6 968	112 693
Prachatice	17 320	0	0	1 015	946	30 046	49 326	72 500	1 823	825	13 199	137 674
Strakonice	45 371	0	0	1 725	791	18 355	66 242	23 501	4 000	1 499	7 949	103 192
Tábor	57 545	0	0	2 485	52	17 607	77 688	38 981	4 542	1 863	9 565	132 638
Celkem za kraj	306 529	0	0	12 617	2 252	167 530	488 928	379 664	44 592	11 133	81 483	1 005 800
Počet parcel	476 959	0	0	193 784	3 062	376 360	1 050 165	228 084	108 509	338 986	552 328	2 278 072

ÚHRNNÉ HODNOTY DRUHŮ POZEMKŮ V ČLENĚNÍ PO OKRESECH K 31. 12. 2018 (V HEKTARECH)

KRAJ: PLZEŇSKÝ

Okres	orná půda	chmelnice	vinice	zahrada	ovocný sad	trvalý travní porost	zeměd'. pozemky	lesní pozemek	vodní plocha	zastav. plocha a nádvoří	ostatní plocha	Celková výměra
Domažlice	38 814	0	0	1 326	138	19 036	59 314	42 991	1 382	1 229	7 432	112 347
Klatovy	48 522	0	0	2 582	487	37 872	89 462	84 352	3 394	2 014	15 334	194 557
Plzeň-jih	42 135	0	0	1 965	323	14 472	58 894	30 682	1 558	1 460	7 070	99 664
Plzeň-město	8 823	0	0	1 532	69	2 020	12 444	6 548	613	1 308	5 228	26 142
Plzeň-sever	52 683	1	0	1 955	269	9 956	64 865	52 013	1 692	1 534	8 571	128 675
Rokycany	19 477	0	0	1 333	196	5 631	26 636	32 077	1 033	907	5 010	65 665
Tachov	41 812	0	0	1 031	280	22 368	65 491	60 039	2 618	1 064	8 634	137 846
Celkem za kraj	252 266	1	0	11 724	1 761	111 355	377 106	308 703	12 291	9 516	57 279	764 895
Počet parcel	399 760	1	0	181 647	4 136	283 366	868 910	154 008	64 818	287 926	446 972	1 822 634

ÚHRNNÉ HODNOTY DRUHŮ POZEMKŮ V ČLENĚNÍ PO OKRESECH K 31. 12. 2018 (V HEKTARECH)

KRAJ: KARLOVARSKÝ

Okres	orná půda	chmelnice	vinice	zahrada	ovocný sad	trvalý travní porost	zeměd'. pozemky	lesní pozemek	vodní plocha	zastav. plocha a nádvoří	ostatní plocha	Celková výměra
Cheb	25 339	0	0	997	52	23 801	50 189	40 815	3 282	1 060	9 243	104 589
Karlovy Vary	23 493	0	0	1 185	523	27 943	53 145	64 828	2 645	1 305	29 152	151 074
Sokolov	4 099	0	0	830	29	15 735	20 694	38 691	1 219	725	14 045	75 373
Celkem za kraj	52 931	0	0	3 012	604	67 480	124 027	144 333	7 145	3 089	52 441	331 036
Počet parcel	24 755	0	0	51 159	852	72 248	149 014	34 498	12 545	118 618	139 153	453 828

ÚHRNNÉ HODNOTY DRUHŮ POZEMKŮ V ČLENĚNÍ PO OKRESECH K 31. 12. 2018 (V HEKTARECH)

KRAJ: ÚSTECKÝ

Okres	orná půda	chmelnice	vinice	zahrada	ovocný sad	trvalý travní porost	zeměd'. pozemky	lesní pozemek	vodní plocha	zastav. plocha a nádvoří	ostatní plocha	Celková výměra
Děčín	9 430	0	0	2 446	320	24 069	36 264	45 252	1 039	1 471	6 852	90 877
Chomutov	22 609	16	26	830	870	14 450	38 800	35 941	3 100	1 256	14 472	93 569
Litoměřice	59 846	1 242	271	2 072	2 541	7 225	73 196	17 008	1 879	2 076	9 081	103 241
Louny	66 035	4 643	14	1 253	1 153	5 840	78 939	18 021	1 550	1 767	11 823	112 100
Most	9 239	0	94	580	359	3 057	13 330	16 146	977	833	15 423	46 710
Teplice	8 147	0	0	1 034	370	6 556	16 107	18 217	836	1 036	10 698	46 892
Ústí nad Labem	4 779	0	0	988	193	12 180	18 141	12 961	1 028	908	7 436	40 474
Celkem za kraj	180 084	5 900	406	9 203	5 807	73 376	274 776	163 547	10 409	9 347	75 784	533 863
Počet parcel	213 119	13 708	651	163 167	9 039	159 305	558 989	68 965	29 411	324 796	366 674	1 348 835

ÚHRNNÉ HODNOTY DRUHŮ POZEMKŮ V ČLENĚNÍ PO OKRESECH K 31. 12. 2018 (V HEKTARECH)

KRAJ: LIBERECKÝ

Okres	orná půda	chmelnice	vinice	zahrada	ovocný sad	trvalý travní porost	zeměd. pozemky	lesní pozemek	vodní plocha	zastav. plocha a nádvoří	ostatní plocha	Celková výměra
Česká Lípa	23 488	27	0	1 540	298	17 358	42 711	50 321	2 577	1 542	10 135	107 286
Jablonec nad Nisou	2 933	0	0	1 359	46	8 442	12 781	22 398	611	822	3 613	40 225
Liberec	19 802	0	0	3 009	335	23 538	46 684	42 029	955	1 797	7 467	98 932
Semily	16 581	0	0	1 770	722	18 025	37 097	26 188	682	1 069	4 860	69 896
Celkem za kraj	62 803	27	0	7 679	1 400	67 364	139 273	140 936	4 825	5 230	26 075	316 339
Počet parcel	66 386	11	0	112 013	2 335	211 186	391 931	85 099	15 249	199 971	208 358	900 608

ÚHRNNÉ HODNOTY DRUHŮ POZEMKŮ V ČLENĚNÍ PO OKRESECH K 31. 12. 2018 (V HEKTARECH)

KRAJ: KRÁLOVÉHRADECKÝ

Okres	orná půda	chmelnice	vinice	zahrada	ovocný sad	trvalý travní porost	zeměd. pozemky	lesní pozemek	vodní plocha	zastav. plocha a nádvoří	ostatní plocha	Celková výměra
Hradec Králové	52 209	0	1	2 451	785	6 936	62 382	14 894	1 802	2 361	7 728	89 166
Jičín	45 801	0	0	2 221	1 771	10 452	60 246	19 296	1 398	1 829	5 917	88 686
Náchod	32 974	0	0	2 432	978	15 842	52 227	23 210	2 015	1 795	5 928	85 175
Rychnov nad Kněžnou	31 096	0	0	2 226	446	18 474	52 242	37 143	1 283	1 669	5 870	98 207
Trutnov	26 250	0	0	2 477	236	20 593	49 556	53 831	1 170	1 593	8 521	114 672
Celkem za kraj	188 331	0	2	11 806	4 217	72 296	276 652	148 374	7 668	9 247	33 964	475 906
Počet parcel	256 639	0	9	164 907	9 333	217 036	647 924	79 396	52 613	260 416	283 705	1 324 054

ÚHRNNÉ HODNOTY DRUHŮ POZEMKŮ V ČLENĚNÍ PO OKRESECH K 31. 12. 2018 (V HEKTARECH)

KRAJ: PARDUBICKÝ

Okres	orná půda	chmelnice	vinice	zahrada	ovocný sad	trvalý travní porost	zeměd'. pozemky	lesní pozemek	vodní plocha	zastav. plocha a nádvoří	ostatní plocha	Celková výměra
Chrudim	44 349	0	0	2 393	750	12 836	60 327	28 681	1 510	1 727	7 040	99 284
Pardubice	42 425	0	0	2 342	594	6 896	52 257	22 229	2 526	2 224	8 787	88 023
Svitavy	61 928	0	0	3 062	461	17 447	82 898	43 489	1 132	1 601	8 744	137 865
Ústí nad Orlicí	45 508	0	0	3 586	150	25 355	74 599	40 345	1 399	1 815	8 585	126 743
Celkem za kraj	194 210	0	0	11 382	1 955	62 533	270 081	134 744	6 567	7 367	33 156	451 915
Počet parcel	273 272	0	3	187 301	4 312	204 153	669 041	93 212	40 126	249 317	291 689	1 343 385

ÚHRNNÉ HODNOTY DRUHŮ POZEMKŮ V ČLENĚNÍ PO OKRESECH K 31. 12. 2018 (V HEKTARECH)

KRAJ: VYSOČINA

Okres	orná půda	chmelnice	vinice	zahrada	ovocný sad	trvalý travní porost	zeměd'. pozemky	lesní pozemek	vodní plocha	zastav. plocha a nádvoří	ostatní plocha	Celková výměra
Havlíčkův Brod	59 051	0	0	2 227	153	17 618	79 050	36 179	1 979	1 755	7 540	126 503
Jihlava	52 337	0	0	1 722	63	16 074	70 196	37 473	2 098	1 592	8 566	119 925
Pelhřimov	59 407	0	0	1 864	44	16 968	78 283	39 178	2 255	1 543	7 747	129 005
Třebíč	81 373	0	6	2 230	208	9 232	93 049	39 598	2 581	1 962	9 086	146 276
Žďár nad Sázavou	62 531	0	0	2 352	167	22 541	87 592	55 081	3 325	2 021	9 847	157 866
Celkem za kraj	314 699	0	6	10 394	636	82 433	408 169	207 510	12 238	8 873	42 786	679 575
Počet parcel	492 439	0	8	179 283	1 968	319 261	992 959	181 364	56 556	274 741	414 018	1 919 638

ÚHRNNÉ HODNOTY DRUHŮ POZEMKŮ V ČLENĚNÍ PO OKRESECH K 31. 12. 2018 (V HEKTARECH)

KRAJ: JIHMORAVSKÝ

Okres	orná půda	chmelnice	vinice	zahrada	ovocný sad	trvalý travní porost	zeměd'. pozemky	lesní pozemek	vodní plocha	zastav. plocha a nádvoří	ostatní plocha	Celková výměra
Blansko	28 874	0	0	2 276	635	8 302	40 087	37 524	744	1 351	6 539	86 244
Brno-město	5 054	0	18	2 054	220	323	7 669	6 395	452	2 099	6 403	23 018
Brno-venkov	71 481	0	1 509	3 987	1 590	5 509	84 076	47 437	2 980	2 924	12 481	149 899
Břeclav	50 982	0	9 604	1 737	2 592	3 574	68 489	17 762	5 458	2 168	9 932	103 809
Hodonín	52 881	0	3 978	2 257	1 553	8 089	68 758	27 879	2 225	2 416	8 638	109 916
Vyškov	42 763	0	58	1 946	399	1 812	46 977	29 327	778	1 390	8 405	86 877
Znojmo	97 800	0	3 123	2 169	1 429	2 741	107 262	35 319	3 049	2 160	11 249	159 038
Celkem za kraj	349 833	0	18 291	16 425	8 419	30 350	423 318	201 642	15 686	14 509	63 647	718 802
Počet parcel	966 618	3	88 652	313 609	26 999	152 225	1 548 106	142 908	59 904	490 474	691 464	2 932 856

ÚHRNNÉ HODNOTY DRUHŮ POZEMKŮ V ČLENĚNÍ PO OKRESECH K 31. 12. 2018 (V HEKTARECH)

KRAJ: OLOMOUCKÝ

Okres	orná půda	chmelnice	vinice	zahrada	ovocný sad	trvalý travní porost	zeměd'. pozemky	lesní pozemek	vodní plocha	zastav. plocha a nádvoří	ostatní plocha	Celková výměra
Jeseník	13 716	0	0	1 091	15	8 744	23 565	42 918	744	666	4 008	71 901
Olomouc	67 503	393	2	3 496	763	13 836	85 993	49 751	1 709	2 874	20 479	160 806
Prostějov	46 807	16	2	2 182	429	3 913	53 348	15 689	738	1 528	6 404	77 707
Přerov	47 934	586	1	2 991	837	6 265	58 613	13 993	1 599	1 716	9 511	85 432
Šumperk	28 566	0	0	2 455	567	24 212	55 799	63 867	1 316	1 605	8 718	131 306
Celkem za kraj	204 526	995	5	12 213	2 611	56 969	277 319	186 217	6 106	8 389	49 121	527 152
Počet parcel	326 977	2 341	17	188 756	4 332	130 003	652 426	95 723	33 908	262 782	293 698	1 338 537

ÚHRNNÉ HODNOTY DRUHŮ POZEMKŮ V ČLENĚNÍ PO OKRESECH K 31. 12. 2018 (V HEKTARECH)

KRAJ: ZLÍNSKÝ

Okres	orná půda	chmelnice	vinice	zahrada	ovocný sad	trvalý travní porost	zeměd. pozemky	lesní pozemek	vodní plocha	zastav. plocha a nádvoří	ostatní plocha	Celková výměra
Kroměříž	40 792	0	7	2 472	713	4 077	48 061	21 816	1 225	1 502	6 953	79 556
Uherské Hradiště	39 399	0	943	2 653	1 160	12 785	56 941	30 239	1 706	2 025	8 205	99 115
Vsetín	15 026	0	0	2 256	263	22 931	40 476	62 383	1 103	1 570	8 753	114 284
Zlín	24 399	0	1	2 706	931	19 071	47 108	43 902	1 215	2 107	9 017	103 350
Celkem za kraj	119 615	0	952	10 087	3 068	58 865	192 586	158 340	5 249	7 204	32 928	396 306
Počet parcel	428 852	0	7 610	164 283	10 504	272 517	883 766	127 062	42 256	258 387	402 870	1 714 341

ÚHRNNÉ HODNOTY DRUHŮ POZEMKŮ V ČLENĚNÍ PO OKRESECH K 31. 12. 2018 (V HEKTARECH)

KRAJ: MORAVSKOSLEZSKÝ

Okres	orná půda	chmelnice	vinice	zahrada	ovocný sad	trvalý travní porost	zeměd. pozemky	lesní pozemek	vodní plocha	zastav. plocha a nádvoří	ostatní plocha	Celková výměra
Bruntál	29 151	0	0	1 871	82	39 272	70 376	70 553	2 090	1 460	9 185	153 664
Frýdek-Místek	20 769	0	0	4 497	152	19 767	45 185	61 608	2 363	2 284	9 404	120 843
Karviná	12 101	0	0	2 828	231	2 640	17 800	5 188	2 304	1 757	8 574	35 623
Nový Jičín	41 270	0	0	3 584	140	11 127	56 122	20 298	1 840	1 788	8 133	88 182
Opava	54 596	0	0	2 625	146	11 011	68 378	31 225	1 891	2 202	7 887	111 584
Ostrava-město	10 198	0	0	2 512	63	2 600	15 373	5 401	1 166	2 222	8 990	33 153
Celkem za kraj	168 084	0	0	17 917	815	86 417	273 233	194 273	11 655	11 714	52 174	543 049
Počet parcel	256 681	1	1	255 086	1 021	208 765	721 555	100 042	41 515	395 186	379 738	1 638 036

ÚHRNNÉ HODNOTY DRUHŮ POZEMKŮ - PŘEHLED PO KRAJÍCH K 31. 12. 2018 (V HEKTARECH)

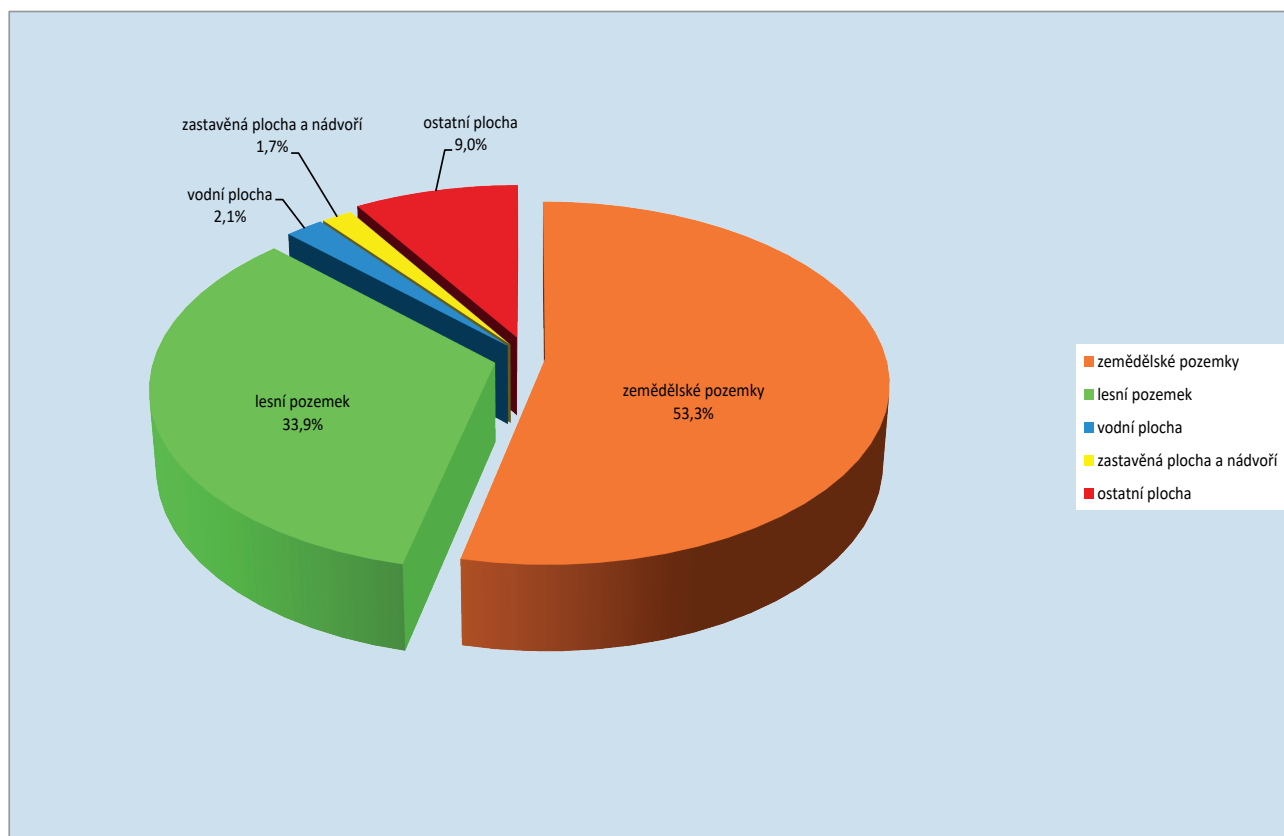
ČESKÁ REPUBLIKA

Kraj	orná půda	chmelnice	vinice	zahrada	ovocný sad	trvalý travní porost	zeměd. pozemky	lesní pozemek	vodní plocha	zastav. plocha a nádvoří	ostatní plocha	Celková výměra
Hlavní město Praha	14 139	0	12	3 954	599	945	19 649	5 233	1 096	5 057	18 586	49 621
Středočeský kraj	543 344	2 976	329	27 938	10 843	73 181	658 610	299 874	20 999	21 789	91 572	1 092 844
Jihočeský kraj	306 529	0	0	12 617	2 252	167 530	488 928	379 664	44 592	11 133	81 483	1 005 800
Plzeňský kraj	252 266	1	0	11 724	1 761	111 355	377 106	308 703	12 291	9 516	57 279	764 895
Karlovarský kraj	52 931	0	0	3 012	604	67 480	124 027	144 333	7 145	3 089	52 441	331 036
Ústecký kraj	180 084	5 900	406	9 203	5 807	73 376	274 776	163 547	10 409	9 347	75 784	533 863
Liberecký kraj	62 803	27	0	7 679	1 400	67 364	139 273	140 936	4 825	5 230	26 075	316 339
Královéhradecký kraj	188 331	0	2	11 806	4 217	72 296	276 652	148 374	7 668	9 247	33 964	475 906
Pardubický kraj	194 210	0	0	11 382	1 955	62 533	270 081	134 744	6 567	7 367	33 156	451 915
Kraj Vysočina	314 699	0	6	10 394	636	82 433	408 169	207 510	12 238	8 873	42 786	679 575
Jihomoravský kraj	349 833	0	18 291	16 425	8 419	30 350	423 318	201 642	15 686	14 509	63 647	718 802
Olomoucký kraj	204 526	995	5	12 213	2 611	56 969	277 319	186 217	6 106	8 389	49 121	527 152
Zlínský kraj	119 615	0	952	10 087	3 068	58 865	192 586	158 340	5 249	7 204	32 928	396 306
Moravskoslezský kraj	168 084	0	0	17 917	815	86 417	273 233	194 273	11 655	11 714	52 174	543 049
Celkem za ČR	2 951 395	9 899	20 001	166 350	44 986	1 011 095	4 203 726	2 673 392	166 526	132 463	710 995	7 887 101

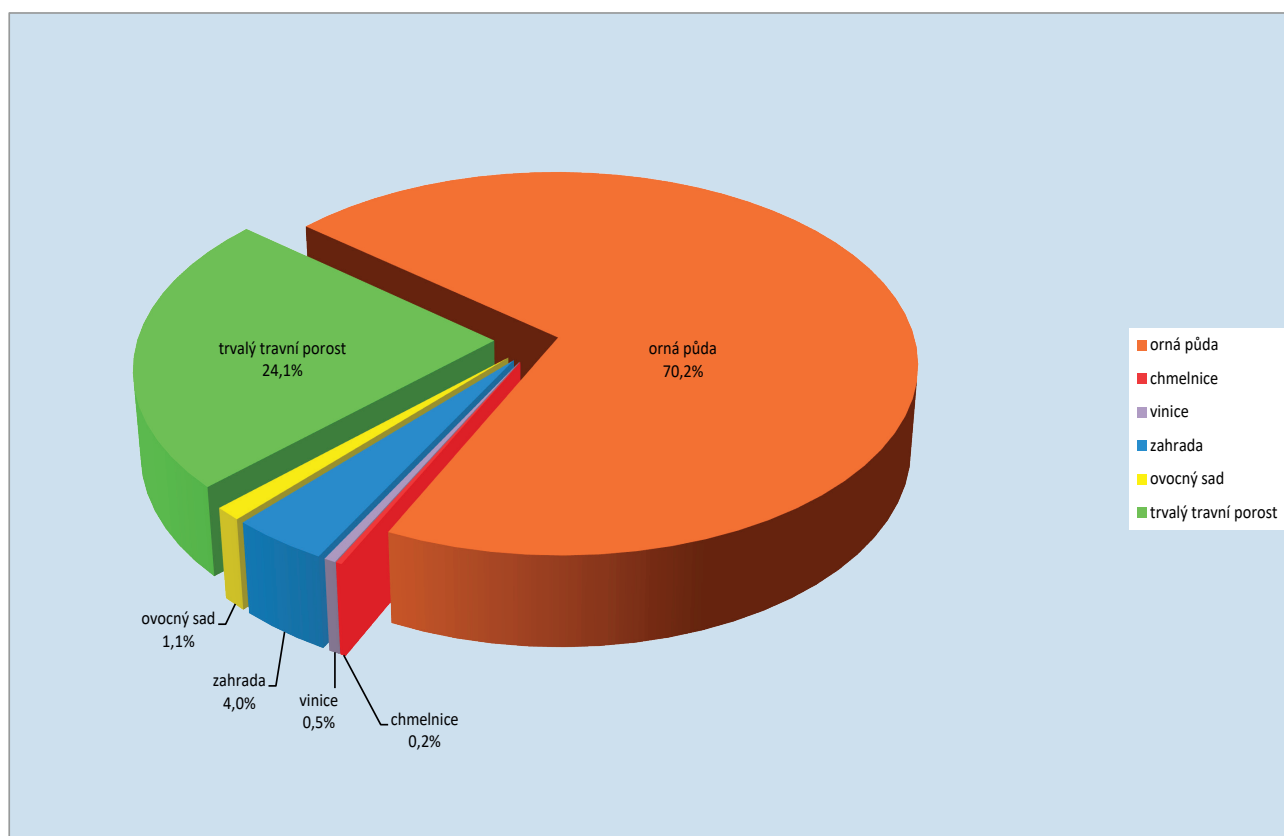
POČET PARCEL

Kraj	orná půda	chmelnice	vinice	zahrada	ovocný sad	trvalý travní porost	zeměd. pozemky	lesní pozemek	vodní plocha	zastav. plocha a nádvoří	ostatní plocha	Celková výměra
Hlavní město Praha	30 638	0	25	74 830	1 524	5 321	112 338	4 326	4 040	160 950	150 487	432 141
Středočeský kraj	874 967	8 228	572	438 409	24 698	295 913	1 642 787	175 453	105 409	692 152	717 696	3 333 497
Jihočeský kraj	476 959	0	0	193 784	3 062	376 360	1 050 165	228 084	108 509	338 986	552 328	2 278 072
Plzeňský kraj	399 760	1	0	181 647	4 136	283 366	868 910	154 008	64 818	287 926	446 972	1 822 634
Karlovarský kraj	24 755	0	0	51 159	852	72 248	149 014	34 498	12 545	118 618	139 153	453 828
Ústecký kraj	213 119	13 708	651	163 167	9 039	159 305	558 989	68 965	29 411	324 796	366 674	1 348 835
Liberecký kraj	66 386	11	0	112 013	2 335	211 186	391 931	85 099	15 249	199 971	208 358	900 608
Královéhradecký kraj	256 639	0	9	164 907	9 333	217 036	647 924	79 396	52 613	260 416	283 705	1 324 054
Pardubický kraj	273 272	0	3	187 301	4 312	204 153	669 041	93 212	40 126	249 317	291 689	1 343 385
Kraj Vysočina	492 439	0	8	179 283	1 968	319 261	992 959	181 364	56 556	274 741	414 018	1 919 638
Jihomoravský kraj	966 618	3	88 652	313 609	26 999	152 225	1 548 106	142 908	59 904	490 474	691 464	2 932 856
Olomoucký kraj	326 977	2 341	17	188 756	4 332	130 003	652 426	95 723	33 908	262 782	293 698	1 338 537
Zlínský kraj	428 852	0	7 610	164 283	10 504	272 517	883 766	127 062	42 256	258 387	402 870	1 714 341
Moravskoslezský kraj	256 681	1	1	255 086	1 021	208 765	721 555	100 042	41 515	395 186	379 738	1 638 036
Celkem za ČR	5 088 062	24 293	97 548	2 668 234	104 115	2 907 659	10 889 911	1 570 140	666 859	4 314 702	5 338 850	22 780 462

c. Podíl zemědělských pozemků a nezemědělských pozemků v ČR k 31. 12. 2018



d. Rozčlenění zemědělských pozemků k 31. 12. 2018



e. Rozčlenění druhů pozemků podle způsobu využití k 31. 12. 2017 a k 31. 12. 2018

Druh pozemku	Způsob využití pozemku	k 31. 12. 2017		k 31. 12. 2018	
		Výměra (ha)	Počet parcel	Výměra (ha)	Počet parcel
orná půda	skleník, pařeniště	163	888	155	877
	školka	129	142	129	152
	plantáž dřevin	28	34	45	49
	dobývací prostor	347	198	297	171
	fotovoltaická elektrárna	11	11	19	20
	mez, stráž	1	19	49	614
	bez rozlišení	2 957 924	5 126 370	2 950 701	5 086 179
chmelnice	bez rozlišení	10 066	25 277	9 899	24 293
vinice	skleník, pařeniště	0	1	0	1
	dobývací prostor	9	1	9	1
	mez, stráž	0	0	0	1
	bez rozlišení	19 999	97 723	19 992	97 545
zahrada	skleník, pařeniště	44	739	43	732
	školka	61	251	57	233
	plantáž dřevin	1	4	1	3
	dobývací prostor	1	7	0	2
	fotovoltaická elektrárna	0	0	0	1
	mez, stráž	0	2	3	48
	bez rozlišení	164 708	2 648 129	166 246	2 667 215
ovocný sad	skleník, pařeniště	0	9	0	12
	školka	43	89	40	87
	plantáž dřevin	1	5	1	5
	mez, stráž	0	0	2	9
	bez rozlišení	45 201	103 875	44 943	104 002
trvalý travní	skleník, pařeniště	6	83	6	85
porost	školka	27	54	27	54
	plantáž dřevin	29	24	33	49
	dobývací prostor	100	102	51	91
	fotovoltaická elektrárna	3	1	3	1
	mez, stráž	73	309	336	1 991
	bez rozlišení	1 006 314	2 911 587	1 010 640	2 905 388
	lesní pozemek	skleník, pařeniště	0	0	0
školka		121	123	153	137
plantáž dřevin		376	105	376	105
les jiný než hospodářský		193 573	39 823	193 688	39 814
lesní pozemek, na kterém je budova		196	17 536	195	17 374
ostatní komunikace		641	2 680	659	2 801
sportoviště a rekreační plocha		173	248	185	250
dobývací prostor		383	58	352	37
mez, stráž		1	10	3	19
bez rozlišení		2 476 195	1 516 106	2 477 781	1 509 603

Druh pozemku	Způsob využití pozemku	k 31. 12. 2017		k 31. 12. 2018	
		Výměra (ha)	Počet parcel	Výměra (ha)	Počet parcel
vodní plocha	rybník	53 052	36 993	53 410	37 087
	koryto vodního toku přirozené nebo upravené	49 786	325 226	49 811	323 714
	koryto vodního toku umělé	9 871	195 884	9 885	194 692
	vodní nádrž přírodní	2 953	8 451	2 927	8 384
	vodní nádrž umělá	36 284	47 877	36 149	47 674
	zamokřená plocha	14 304	55 146	14 342	54 964
	vodní plocha, na které je budova	1	295	2	319
	mez, stráž	0	0	0	1
	bez rozlišení	1	26	1	24
zastavěná plocha a nádvoří	společný dvůr	2 922	67 982	2 827	65 326
	zbořeniště	3 096	106 418	3 005	103 956
	bez rozlišení	126 316	4 122 226	126 630	4 145 420
ostatní plocha	plantáž dřevin	43	97	44	99
	zamokřená plocha	30	115	44	173
	dráha	27 220	35 467	27 127	36 845
	dálnice	4 533	7 388	4 573	7 293
	silnice	72 036	282 459	72 125	282 324
	ostatní komunikace	166 054	1 932 039	166 783	1 932 532
	ostatní dopravní plocha	3 563	7 037	3 581	7 289
	zeleň	42 082	266 802	42 625	271 314
	sportoviště a rekreační plocha	22 752	86 061	22 663	85 430
	pohřebiště	2 968	9 915	2 969	9 889
	kulturní a osvětová plocha	270	881	270	885
	manipulační plocha	70 302	446 227	69 956	444 135
	dobývací prostor	29 677	42 746	17 754	15 398
	skládka	1 345	2 001	1 381	2 116
	jiná plocha	164 560	1 243 994	176 371	1 293 965
	neplošná půda	104 025	961 411	102 600	948 119
	fotovoltaická elektrárna	9	13	28	32
mez, stráž	10	66	91	899	
bez rozlišení	16	128	12	113	
Celkem		7 887 027	22 783 994	7 887 101	22 780 462

II.

**Počty objektů evidovaných
v katastru nemovitostí**

a. Vývoj počtu objektů za rok 2018

Objekty ISKN	31. 12. 2017	31. 12. 2018	Změna
Kraje	14	14	0
Okresy	77	77	0
Obce	6 257	6 258	1
Katastrální území	13 084	13 078	-6
Části obcí	15 093	15 099	6
Parcely	23 135 477	23 095 259	-40 218
Stavby	4 081 233	4 110 254	29 021
Jednotky podle byt. zákona	1 891 399	1 890 892	-507
Jednotky podle obč. zákoníku	112 554	145 076	32 522
Oprávněné subjekty	6 738 798	6 730 755	-8 043
Listy vlastnictví	6 241 188	6 283 371	42 183
Práva stavby	1 443	1 750	307
Právní vztah typu vlastnictví	10 646 447	10 745 636	99 189
Jiné právní vztahy	25 199 815	25 092 658	-107 157
Listiny	39 594 874	41 191 344	1 596 470
Bonitní díly parcel	15 480 315	15 763 937	283 622
Celkem	133 158 068	135 085 458	1 927 390

Poznámka:

Počty staveb zahrnují budovy, části budov, rozestavěné budovy a vodní díla.

Rozestavěné budovy nejsou od 1. 1. 2014 do KN zapisovány.

Jednotky jsou od účinnosti nového občanského zákoníku rozděleny na jednotky vymezené podle zákona o vlastnictví bytů č. 72/1994 Sb. a na jednotky vymezené podle občanského zákoníku, zákon č. 89/2012 Sb.

b. Vývoj (přírůstek/úbytek) počtu objektů v ISKN od roku 2009

Objekty	Přírůstek/úbytek počtu objektů (tis.)										Počet objektů v roce 2018 (tis.)
	2009	2010	2011	2012	2013	2014	2015	2016	2017	2018	
Parcely											
parcely KN	564	743	749	772	626	577	514	391	269	-4	22 780
parcely ZE	-426	-593	-593	-628	-562	-509	-487	-390	-243	-37	315
Celkem - parcely	138	151	156	144	65	67	27	1	26	-40	23 095
Stavby											
budovy s číslem popisným	25	24	22	21	19	18	17	19	18	22	2 400
-části budov	2	2	1	1	1	0	1	2	1	1	73
budovy s čísly evidenčními	-3	2	3	3	3	3	3	8	6	12	361
budovy bez čísla	8	8	1	2	4	0	1	-4	0	-4	1 253
budovy rozestavěné	0	-2	-1	-2	-1	-11	-8	-6	-4	-3	17
vodní díla	0	1	1	1	1	1	0	1	0	0	6
budovy s rozestavěnými jednotkami							0	0	0	0	0
Celkem - stavby	32	35	27	26	27	11	16	19	22	29	4 110
Jednotky											
byty	78	76	52	43	37	20	27	27	26	25	1 847
ateliéry	0	0	0	0	0	0	0	0	0	0	4
garáže	4	4	2	2	2	1	1	1	1	1	90
dílny nebo provozovny	0	0	0	0	0	0	0	0	0	0	6
jiné nebytové prostory	5	3	3	3	3	1	3	3	4	3	78
skupiny bytů						7	1	1	0	2	10
skupiny nebytových prostorů						0	0	0	0	0	0
skupiny bytů a nebytových prostorů						0	0	0	0	0	0
rozestavěné jednotky						0	0	0	0	0	0
Celkem - jednotky	88	84	57	48	43	29	33	32	30	32	2 036
Práva stavby											
Celkem - práva stavby						0	0	0	0	0	2
Vlastníci											
právnícké osoby	4	3	2	3	0	2	5	5	5	4	347
fyzické osoby	109	96	75	55	42	18	18	26	28	39	5 077
-SJM	-9	-8	-15	-19	-18	-15	-21	-20	-19	-18	1 343
Celkem - vlastníci	104	91	62	39	24	6	2	11	13	24	6 766
Oprávněné subjekty											
právnícké osoby	-25	15	-54	0	0	-1	-1	0	1	2	128
fyzické osoby	-283	66	-894	5	3	-22	-24	-9	-4	6	5 512
-SJM	-9	-8	-124	-18	-16	-14	-20	-18	-18	-16	1 091
Celkem - oprávněné subjekty	-317	73	-1 072	-14	-14	-36	-44	-27	-21	-8	6 731
Vlastnictví											
listy vlastnictví	127	113	82	62	49	33	36	40	41	42	6 284
spoluvlastníci - právní vztahy	281	252	179	144	121	78	95	99	101	99	10 746
Celkem - vlastnictví	408	365	261	205	170	111	130	139	142	141	17 029
Listiny											
Celkem - listiny	2 208	1 866	2 165	2 206	2 214	2 675	2 271	1 756	1 667	1 596	41 191

Poznámka:

Tabulka obsahuje roční přírůstky či úbytky jednotlivých typů objektů v ISKN v tisících.

Stavby se v KN dělí podle vyhlášky č. 357/2013 Sb. na 3 typy budov a vodní díla, přičemž budovy s číslem popisným nebo evidenčním mohou mít více vchodů s vlastním číslem popisným nebo evidenčním, tzv. částí budov.

Rozestavěné budovy nejsou od 1. 1. 2014 do KN zapisovány.

Stejně tak jsou vlastníci právnícké nebo fyzické osoby a z fyzických osob se vyčleňuje ještě zvlášť podskupina SJM, tj. společné jmění manželů. Jsou zde zahrnuty pouze ty osoby, které mají právní vztah typu vlastnictví. V tabulce oprávněných subjektů jsou pak sečteny všechny oprávněné osoby v ISKN bez rozdílu (velký úbytek v roce 2011 byl způsoben přechodem na centralizovanou verzi ISKN).

Listy vlastnictví (LV) obsahují počet listů vlastnictví evidovaných v ISKN, spoluvlastníci a právní vztahy označují přírůstky dalších právních vztahů typu vlastnictví na LV.

Jednotky rozdělené od účinnosti nového občanského zákoníku na jednotky vymezené podle zákona o vlastnictví bytů č. 72/1994 Sb.

a jednotky vymezené podle občanského zákoníku, zákon č. 89/2012 Sb., jsou v tabulce sloučeny do jedné položky.

c. Počty objektů v členění po obcích s rozšířenou působností k 31. 12. 2018

POČTY OBJEKTŮ V ČLENĚNÍ PO OBCÍCH S ROZŠÍŘENOU PŮSOBNOSTÍ K 31. 12. 2018

KRAJ: HLAVNÍ MĚSTO PRAHA

Obec s rozšířenou působností	Počet													
	obcí	částí obcí	katastr. území	parcel		s č. popis.	staveb		vodních děl	práv stavby	jednotek			listů vlastnictví
				KN	ZE		s č. evid.	bez čísla			dle byt. z.	dle obč. z.	vlastníků	
Hlavní město Praha	1	112	112	432 141	0	103 276	4 030	39 367	273	161	417 794	62 725	547 968	531 183
Celkem za kraj	1	112	112	432 141	0	103 276	4 030	39 367	273	161	417 794	62 725	547 968	531 183

Poznámka:

Počty staveb nezahrnují části budov a rozestavěné budovy.

Jednotky jsou od účinnosti nového občanského zákoníku rozděleny na jednotky vymezené podle zákona o vlastnictví bytů č. 72/1994 Sb. a jednotky vymezené podle občanského zákoníku, zákon č. 89/2012 Sb.

Obec s rozšířenou působností	Počet													
	obcí	částí obcí	katastr. území	parcel		staveb			vodních děl	práv stavby	jednotek			listů vlastnictví
				KN	ZE	s č. popis.	s č. evid.	bez čísla			dle byt. z.	dle obč. z.	vlastníků	
Benešov	51	268	124	227 839	90	18 190	8 926	10 061	63	33	6 857	343	55 139	49 629
Beroun	48	95	71	148 860	731	17 615	5 608	8 433	11	8	9 077	813	48 541	43 710
Brandýs nad Labem-Stará Boleslav	58	85	76	154 579	0	31 839	3 479	10 418	15	97	9 763	1 136	69 472	61 636
Čáslav	37	68	59	75 856	696	8 796	201	4 000	15	6	2 656	93	22 921	19 559
Černošice	79	123	110	267 172	1 725	44 638	17 477	15 249	41	87	13 545	2 983	110 873	99 558
Český Brod	24	42	38	53 287	0	7 261	497	2 389	3	3	1 495	233	17 271	14 663
Dobříš	24	70	52	73 528	0	7 423	3 372	3 085	9	29	1 906	103	21 870	18 785
Hořovice	37	55	51	93 679	915	10 266	505	4 387	19	17	2 804	130	23 860	20 412
Kladno	48	70	61	136 206	0	26 418	2 243	11 570	30	67	24 213	1 262	66 318	60 596
Kolín	69	140	122	176 479	4 939	24 806	790	10 480	52	20	10 550	572	64 374	56 117
Kralupy nad Vltavou	18	39	33	54 366	2	8 142	248	5 349	21	6	4 835	464	20 852	18 476
Kutná Hora	51	232	156	168 853	638	17 367	3 018	9 249	53	8	6 602	145	48 105	42 692
Lysá nad Labem	9	17	11	35 683	4 601	5 426	473	2 773	3	10	4 717	956	15 731	14 586
Mělník	39	101	82	114 797	868	13 663	958	7 295	38	4	2 896	253	33 546	28 942
Mladá Boleslav	98	190	151	203 026	1 387	27 592	1 925	12 812	31	17	19 102	1 108	77 571	68 420
Mnichovo Hradiště	22	76	46	57 672	1 091	6 211	751	2 494	26	6	1 469	80	16 622	13 915
Neratovice	12	25	22	46 149	0	7 719	493	4 138	12	23	1 861	162	16 831	14 366
Nymburk	39	70	63	106 110	1 353	13 598	917	5 617	207	8	4 671	199	34 345	29 028
Poděbrady	35	66	60	89 584	1 022	11 405	218	4 278	33	10	4 156	313	29 580	24 820
Příbram	74	161	145	201 284	0	18 139	2 223	11 206	39	28	14 214	98	57 110	51 648
Rakovník	83	142	121	216 424	5 461	18 551	5 076	9 750	41	8	7 312	265	50 375	44 849
Říčany	52	113	85	170 138	0	23 966	10 036	7 184	13	35	4 357	715	62 324	54 416
Sedlčany	22	180	105	128 742	19	8 105	2 046	4 103	12	0	2 035	144	23 197	20 448
Slaný	52	93	84	94 725	2 573	11 765	1 302	4 995	9	20	5 031	250	29 169	25 690
Vlašim	48	136	92	155 166	918	9 098	971	5 027	65	4	2 902	39	26 129	23 108
Votice	15	146	55	83 293	7	5 111	649	2 611	19	5	693	102	13 170	11 304
Celkem za kraj	1 144	2 803	2 075	3 333 497	29 036	403 110	74 402	178 953	880	559	169 719	12 961	1 055 296	931 373

Poznámka:

Počty staveb nezahrnují části budov a rozestavěné budovy.

Jednotky jsou od účinnosti nového občanského zákoníku rozděleny na jednotky vymezené podle zákona o vlastnictví bytů č. 72/1994 Sb. a jednotky vymezené podle občanského zákoníku, zákon č. 89/2012 Sb.

Obec s rozšířenou působností	Počet													
	obcí	částí obcí	katastr. území	parcel		s č. popis.	staveb		vodních děl	práv stavby	jednotek			listů vlastnictví
				KN	ZE		s č. evid.	bez čísla			dle byt. z.	dle obč. z.	vlastníků	
Blatná	26	66	55	59 905	3 165	5 249	295	3 298	13	2	1 676	12	14 255	12 916
České Budějovice	79	184	146	292 171	9 059	34 966	3 511	20 244	71	22	28 125	4 567	95 910	90 250
Český Krumlov	32	144	117	126 509	1 581	11 352	3 060	9 353	50	3	6 468	374	32 095	31 057
Dačice	23	95	85	106 066	2 708	6 800	240	3 932	83	4	1 817	117	15 335	14 333
Jindřichův Hradec	58	148	143	187 819	5 792	15 214	2 889	9 552	310	9	7 384	130	38 794	37 061
Kaplice	15	77	63	75 653	0	5 282	595	3 859	45	5	3 159	102	14 108	14 024
Milevsko	26	104	77	107 757	2 125	6 602	536	3 994	16	1	2 512	74	18 234	16 487
Písek	49	158	115	155 269	10 434	14 720	1 957	9 403	45	4	11 056	343	44 537	42 051
Prachatice	44	163	134	135 185	4 147	9 821	539	7 434	19	2	2 963	546	24 554	23 050
Soběslav	31	60	55	97 950	9 753	7 343	1 172	4 253	30	2	2 363	93	19 992	18 097
Strakonice	69	153	148	183 598	5 061	12 573	502	7 946	61	4	9 196	97	38 986	37 226
Tábor	79	290	198	304 722	9 731	23 904	5 308	11 153	47	4	12 148	436	64 291	59 987
Trhové Sviny	16	90	68	113 315	1 627	7 111	931	3 893	19	1	1 454	164	18 124	16 663
Třeboň	25	46	43	107 891	2 788	8 565	614	5 431	38	3	4 009	142	21 791	20 436
Týn nad Vltavou	14	59	47	90 780	816	4 419	671	3 028	18	2	812	40	12 452	10 777
Vimperk	21	109	94	94 341	53	6 035	310	4 366	15	4	1 215	169	15 146	13 942
Vodňany	17	44	36	39 141	4 263	4 115	163	2 313	10	0	1 089	10	9 291	8 620
Celkem za kraj	624	1 990	1 624	2 278 072	73 103	184 071	23 293	113 452	890	72	97 446	7 416	497 895	466 977

Poznámka:

Počty staveb nezahrnují části budov a rozestavěné budovy.

Jednotky jsou od účinnosti nového občanského zákoníku rozděleny na jednotky vymezené podle zákona o vlastnictví bytů č. 72/1994 Sb. a jednotky vymezené podle občanského zákoníku, zákon č. 89/2012 Sb.

Obec s rozšířenou působností	Počet													
	obcí	částí obcí	katastr. území	parcel		staveb			vodních děl	práv stavby	jednotek			listů vlastnictví
				KN	ZE	s č. popis.	s č. evid.	bez čísla			dle byt. z.	dle obč. z.	vlastníků	
Blovice	19	51	49	65 869	1 184	4 595	1 128	2 096	14	0	726	88	12 280	10 789
Domažlice	58	159	139	179 701	2 408	12 024	1 324	7 441	55	23	4 285	56	31 493	28 999
Horažďovice	20	59	55	87 485	431	4 493	539	2 805	11	3	946	63	12 403	10 966
Horšovský Týn	18	74	63	59 664	253	4 803	546	3 248	17	1	1 056	112	11 746	10 500
Klatovy	44	242	205	230 192	5 664	14 968	2 402	10 881	41	8	9 478	510	44 670	42 637
Kralovice	44	120	112	162 641	161	8 260	2 450	5 352	33	1	1 945	100	22 088	20 147
Nepomuk	26	64	63	84 373	5 976	5 037	734	2 924	20	1	871	82	14 475	12 400
Nýřany	54	118	110	194 976	5 576	16 360	4 359	8 396	21	9	6 019	469	42 001	39 081
Plzeň	15	46	43	155 258	0	25 452	5 056	19 944	47	27	62 513	2 898	106 134	106 673
Přeštice	30	58	50	93 576	84	7 456	1 216	3 815	12	4	1 711	37	17 910	16 108
Rokycany	68	101	99	134 412	3 134	15 799	3 319	8 724	36	6	4 008	166	36 454	32 924
Stod	24	41	38	67 320	11 994	6 070	928	4 086	17	24	3 205	177	14 687	14 239
Stříbro	24	90	81	57 419	433	4 647	1 927	3 878	41	0	2 234	55	12 958	12 264
Sušice	30	178	155	141 160	6 640	8 793	1 279	4 925	26	2	2 537	86	23 159	21 194
Tachov	27	137	134	108 588	431	8 317	1 299	7 037	139	1	6 527	247	22 754	22 472
Celkem za kraj	501	1 538	1 396	1 822 634	44 369	147 074	28 506	95 552	530	110	108 061	5 146	425 212	401 393

Poznámka:

Počty staveb nezahrnují části budov a rozestavěné budovy.

Jednotky jsou od účinnosti nového občanského zákoníku rozděleny na jednotky vymezené podle zákona o vlastnictví bytů č. 72/1994 Sb. a jednotky vymezené podle občanského zákoníku, zákon č. 89/2012 Sb.

Obec s rozšířenou působností	Počet													
	obcí	částí obcí	katastr. území	parcel		s č. popis.	staveb		vodních děl	práv stavby	jednotek			listů vlastnictví
				KN	ZE		s č. evid.	bez čísla			dle byt. z.	dle obč. z.	vlastníků	
Aš	5	22	24	27 990	0	3 632	1 459	1 470	9	0	3 468	70	8 661	9 175
Cheb	21	105	126	74 075	0	8 326	4 253	6 158	39	2	11 389	401	28 982	29 048
Karlovy Vary	41	183	179	152 897	0	15 653	2 801	15 099	45	7	25 150	1 421	56 860	56 280
Kraslice	8	29	39	28 545	0	3 135	1 025	2 315	3	3	2 397	23	8 252	8 153
Mariánské Lázně	14	56	61	44 428	0	4 938	1 248	3 147	21	1	6 775	461	15 698	16 075
Ostrov	15	58	49	48 044	0	4 886	2 043	4 529	13	5	6 250	419	17 166	17 062
Sokolov	30	74	90	77 849	0	9 943	944	12 533	19	4	21 283	245	36 677	39 295
Celkem za kraj	134	527	568	453 828	0	50 513	13 773	45 251	149	22	76 712	3 040	172 296	175 088

Poznámka:

Počty staveb nezahrnují části budov a rozestavěné budovy.

Jednotky jsou od účinnosti nového občanského zákoníku rozděleny na jednotky vymezené podle zákona o vlastnictví bytů č. 72/1994 Sb. a jednotky vymezené podle občanského zákoníku, zákon č. 89/2012 Sb.

Obec s rozšířenou působností	Počet													
	obcí	částí obcí	katastr. území	parcel		staveb			vodních děl	práv stavby	jednotek		listů vlastnictví	
				KN	ZE	s č. popis.	s č. evid.	bez čísla			dle byt. z.	dle obč. z.	vlastníků	listů
Bílina	8	30	31	26 279	17	3 087	1 412	2 943	4	0	4 789	32	10 218	10 324
Děčín	34	121	95	121 596	0	15 744	4 682	6 368	123	7	14 486	299	40 413	39 421
Chomutov	25	78	77	98 592	0	10 643	3 059	8 489	36	3	19 880	211	35 189	34 840
Kadaň	19	95	76	85 255	0	6 797	5 000	5 078	25	4	11 274	50	24 386	24 504
Litoměřice	40	143	128	171 485	305	12 970	3 378	8 933	59	4	11 677	413	39 378	37 479
Litvínov	11	36	36	42 193	0	5 411	3 101	5 622	16	3	4 995	1 075	17 932	17 120
Louny	41	97	95	140 252	4 235	13 456	2 557	6 096	7	2	5 412	522	34 197	30 753
Lovosice	32	71	68	84 425	1 190	8 109	1 510	4 745	50	4	3 846	136	21 835	19 955
Most	15	39	49	44 459	12	5 626	2 889	5 273	3	1	19 394	263	26 780	29 236
Podbořany	11	62	53	48 538	2 382	5 245	629	3 699	16	6	2 040	64	11 169	10 572
Roudnice nad Labem	33	58	56	82 678	1 012	10 467	950	4 728	6	5	3 131	83	25 267	21 760
Rumburk	12	52	35	64 282	0	8 814	1 399	3 047	19	2	1 765	97	15 444	13 585
Teplice	26	85	80	111 231	300	17 675	3 936	14 175	31	6	8 912	533	38 584	35 851
Ústí nad Labem	23	103	110	136 425	390	15 668	8 715	9 958	38	3	31 294	424	56 203	56 303
Varnsdorf	6	20	13	26 012	0	4 756	508	1 973	8	0	2 488	9	9 002	8 407
Žatec	18	64	58	65 133	1 667	6 116	1 762	4 631	10	1	6 068	68	16 483	16 822
Celkem za kraj	354	1 154	1 060	1 348 835	11 510	150 584	45 487	95 758	451	51	151 451	4 279	422 480	406 932

Poznámka:

Počty staveb nezahrnují části budov a rozestavěné budovy.

Jednotky jsou od účinnosti nového občanského zákoníku rozděleny na jednotky vymezené podle zákona o vlastnictví bytů č. 72/1994 Sb. a jednotky vymezené podle občanského zákoníku, zákon č. 89/2012 Sb.

Obec s rozšířenou působností	Počet													
	obcí	částí obcí	katastr. území	parcel		s č. popis.	staveb		vodních děl	práv stavby	jednotek			listů vlastnictví
				KN	ZE		s č. evid.	bez čísla			dle byt. z.	dle obč. z.	vlastníků	
Česká Lípa	41	160	114	138 204	821	14 643	3 375	11 949	8	1	13 571	420	39 311	38 098
Frýdlant	18	39	34	59 546	0	6 805	648	3 311	14	18	2 127	29	13 530	12 377
Jablonec nad Nisou	11	32	26	59 903	0	9 318	1 855	6 828	11	4	12 148	393	27 011	26 395
Jilemnice	21	56	43	103 841	422	9 611	54	4 783	18	2	2 811	370	20 933	19 155
Liberec	28	171	111	193 366	0	25 621	2 659	19 772	24	46	30 846	1 260	76 739	75 815
Nový Bor	16	37	30	55 806	60	7 439	1 204	3 332	2	8	4 128	46	16 409	15 485
Semily	22	68	48	101 393	71	8 910	204	5 156	22	4	1 995	150	19 629	17 982
Tanvald	10	27	21	49 683	0	5 844	1 344	3 710	22	0	4 764	143	15 496	14 799
Turnov	37	140	59	101 317	228	11 227	1 175	5 838	18	5	2 778	138	27 840	24 494
Železný Brod	11	38	22	37 549	0	3 918	602	2 264	5	0	746	99	9 404	8 516
Celkem za kraj	215	768	508	900 608	1 602	103 336	13 120	66 943	144	88	75 914	3 048	266 302	253 116

Poznámka:

Počty staveb nezahrnují části budov a rozestavěné budovy.

Jednotky jsou od účinnosti nového občanského zákoníku rozděleny na jednotky vymezené podle zákona o vlastnictví bytů č. 72/1994 Sb. a jednotky vymezené podle občanského zákoníku, zákon č. 89/2012 Sb.

Obec s rozšířenou působností	Počet													
	obcí	částí obcí	katastr. území	parcel		s č. popis.	staveb		vodních děl	práv stavby	jednotek			listů vlastnictví
				KN	ZE		s č. evid.	bez čísla			dle byt. z.	dle obč. z.	vlastníků	
Broumov	14	38	31	42 354	4 925	4 556	117	2 813	7	0	1 583	103	9 705	8 930
Dobruška	26	60	50	69 906	1 407	6 847	619	3 592	15	5	2 262	90	16 677	15 115
Dvůr Králové nad Labem	28	62	52	71 922	949	8 309	838	4 363	26	0	3 383	81	19 861	18 642
Hořice	29	60	53	65 233	0	6 856	239	3 222	17	2	1 513	109	17 736	15 064
Hradec Králové	81	168	152	226 062	315	30 791	3 147	15 172	77	17	31 042	1 874	95 412	85 728
Jaroměř	15	45	36	43 061	182	4 993	83	2 488	29	0	2 658	33	13 361	11 732
Jičín	77	201	157	189 352	46	17 790	484	8 358	53	4	5 542	367	49 405	42 833
Kostelec nad Orlicí	22	50	34	64 218	565	7 419	460	4 183	25	0	2 939	121	17 936	16 252
Náchod	36	110	95	121 222	522	17 461	2 584	6 850	38	9	7 582	290	40 173	36 511
Nová Paka	5	35	30	38 587	455	4 704	324	2 156	10	1	1 243	75	10 471	9 300
Nové Město nad Metují	13	25	24	30 575	0	3 902	268	1 566	17	1	1 881	68	9 626	8 698
Nový Bydžov	23	47	43	63 288	63	6 713	46	2 483	17	4	743	44	17 637	14 230
Rychnov nad Kněžnou	32	73	79	97 701	3 079	10 354	1 038	5 722	37	1	4 552	145	26 322	24 297
Trutnov	31	75	97	138 490	225	14 746	1 511	11 171	65	5	11 493	1 085	40 327	39 186
Vrchlabí	16	27	28	62 083	95	7 445	385	5 157	34	2	4 655	743	18 065	17 099
Celkem za kraj	448	1 076	961	1 324 054	12 828	152 886	12 143	79 296	467	51	83 071	5 228	402 714	363 617

Poznámka:

Počty staveb nezahrnují části budov a rozestavěné budovy.

Jednotky jsou od účinnosti nového občanského zákoníku rozděleny na jednotky vymezené podle zákona o vlastnictví bytů č. 72/1994 Sb. a jednotky vymezené podle občanského zákoníku, zákon č. 89/2012 Sb.

Obec s rozšířenou působností	Počet													
	obcí	částí obcí	katastr. území	parcel		s č. popis.	staveb		vodních děl	práv stavby	jednotek			listů vlastnictví
				KN	ZE		s č. evid.	bez čísla			dle byt. z.	dle obč. z.	vlastníků	
Česká Třebová	5	10	10	31 412	0	4 033	966	2 498	3	1	2 161	187	9 586	9 043
Hlinsko	22	74	46	80 096	104	7 191	1 298	2 866	16	0	2 211	30	17 749	16 348
Holice	14	32	23	59 919	148	6 279	276	2 222	5	1	681	37	12 819	10 955
Chrudim	86	262	186	231 987	112	25 622	4 652	12 991	74	4	10 676	400	70 475	63 924
Králíky	5	27	23	30 247	1 539	2 902	126	1 680	15	1	708	120	6 263	5 740
Lanškroun	22	36	33	66 956	226	6 636	410	3 532	11	3	1 956	134	14 265	12 991
Litomyšl	35	62	51	93 629	187	8 871	350	4 893	24	1	2 099	92	20 808	18 531
Moravská Třebová	33	62	58	96 488	1 568	8 179	554	4 273	23	2	3 008	280	18 920	17 457
Pardubice	56	114	97	167 129	0	23 875	1 174	15 454	34	20	32 693	1 527	78 974	74 064
Polička	20	34	29	82 399	201	6 522	733	4 033	22	1	2 194	66	15 036	14 058
Přelouč	42	69	63	73 613	387	7 841	799	3 368	24	2	3 030	134	21 470	18 895
Svitavy	28	40	44	77 680	101	8 474	657	5 053	19	14	4 781	205	20 051	19 261
Ústí nad Orlicí	16	34	31	66 544	243	6 746	825	3 951	15	20	3 361	267	15 665	14 475
Vysoké Mýto	40	87	63	95 069	58	9 184	617	5 278	27	3	4 183	134	24 133	21 868
Žamberk	27	49	33	90 217	238	9 081	1 084	4 837	20	4	2 884	117	20 315	18 674
Celkem za kraj	451	992	790	1 343 385	5 112	141 436	14 521	76 929	332	77	76 626	3 730	366 529	336 284

Poznámka:

Počty staveb nezahrnují části budov a rozestavěné budovy.

Jednotky jsou od účinnosti nového občanského zákoníku rozděleny na jednotky vymezené podle zákona o vlastnictví bytů č. 72/1994 Sb. a jednotky vymezené podle občanského zákoníku, zákon č. 89/2012 Sb.

Obec s rozšířenou působností	Počet													
	obcí	částí obcí	katastr. území	parcel		staveb			vodních děl	práv stavby	jednotek		listů	
				KN	ZE	s č. popis.	s č. evid.	bez čísla			dle byt. z.	dle obč. z.	vlastníků	vlastnictví
Bystřice nad Pernštejnem	39	91	91	100 304	254	6 643	1 620	3 214	43	1	456	6	15 153	13 536
Havlíčkův Brod	56	139	126	187 698	4 040	16 254	1 822	8 756	80	15	5 444	436	41 173	37 566
Humpolec	25	66	52	82 734	24	5 867	1 209	2 780	57	0	1 355	58	15 216	13 943
Chotěboř	31	101	76	90 334	2 193	7 752	1 244	4 352	26	5	1 990	17	20 491	18 110
Jihlava	79	146	148	263 309	5 812	23 265	7 666	9 679	185	7	19 565	672	66 054	63 239
Moravské Budějovice	47	60	61	101 682	3 518	7 818	424	4 897	39	2	1 878	145	19 514	17 517
Náměšť nad Oslavou	27	32	32	51 194	1 322	4 668	582	2 973	40	1	1 081	189	11 351	10 142
Nové Město na Moravě	30	59	55	78 467	189	6 292	1 590	2 458	40	0	1 847	54	16 130	14 402
Pacov	24	64	45	62 884	5 741	3 815	365	1 959	31	0	680	71	10 141	9 179
Pelhřimov	71	192	160	237 676	3 564	15 125	3 261	7 239	115	5	4 479	287	40 618	37 264
Světlá nad Sázavou	32	89	76	79 843	119	6 746	883	3 491	33	2	2 501	9	18 000	16 201
Telč	45	59	55	79 243	205	4 916	455	2 366	46	2	1 016	42	11 491	10 205
Třebíč	93	133	131	242 895	294	20 348	1 454	12 443	89	9	12 029	388	53 933	50 742
Velké Meziříčí	57	96	90	143 303	2 514	11 237	1 656	6 040	89	4	3 008	255	27 182	25 295
Žďár nad Sázavou	48	76	65	118 072	2 981	10 594	1 055	6 096	87	3	6 868	261	27 671	25 842
Celkem za kraj	704	1 403	1 263	1 919 638	32 770	151 340	25 286	78 743	1 000	56	64 197	2 890	394 118	363 183

Poznámka:

Počty staveb nezahrnují části budov a rozestavěné budovy.

Jednotky jsou od účinnosti nového občanského zákoníku rozděleny na jednotky vymezené podle zákona o vlastnictví bytů č. 72/1994 Sb. a jednotky vymezené podle občanského zákoníku, zákon č. 89/2012 Sb.

Obec s rozšířenou působností	Počet													
	obcí	částí obcí	katastr. území	parcel		s č. popis.	staveb		vodních děl	práv stavby	jednotek			listů vlastnictví
				KN	ZE		s č. evid.	bez čísla			dle byt. z.	dle obč. z.	vlastníků	
Blansko	43	65	59	126 200	1 712	14 306	2 609	6 351	34	14	7 825	235	38 307	35 485
Boskovice	73	114	116	182 296	1 112	16 816	2 059	6 957	50	3	4 948	261	41 163	37 348
Brno	1	48	48	256 548	0	43 326	9 683	18 152	18	78	113 945	13 411	180 800	178 430
Břeclav	18	23	23	146 772	10 469	17 402	670	9 265	62	11	7 216	335	53 017	42 390
Bučovice	20	26	26	87 729	0	5 850	447	1 719	6	0	988	51	14 254	12 638
Hodonín	18	19	18	172 679	4 594	15 022	3 447	6 501	24	8	9 167	247	46 183	44 174
Hustopeče	28	29	29	185 226	8 280	12 630	800	5 540	17	7	1 617	303	34 451	32 473
Ivančice	17	24	25	107 873	35	7 355	2 349	2 359	17	4	1 872	257	20 439	18 090
Kuřim	10	10	10	41 618	0	5 584	2 108	1 294	4	6	3 606	86	14 992	14 303
Kyjov	42	48	46	285 914	126	18 512	1 021	6 671	24	8	3 843	397	55 391	50 534
Mikulov	17	17	17	52 925	74	6 639	297	4 008	39	7	2 008	209	14 506	13 909
Moravský Krumlov	33	40	41	106 239	2 531	8 011	380	4 009	17	6	1 613	120	19 495	18 039
Pohořelice	13	15	16	34 604	2 899	4 573	190	2 174	12	8	946	287	10 487	9 479
Rosice	24	25	25	62 715	3	7 681	838	2 923	10	1	2 303	301	17 107	15 669
Slavkov u Brna	18	18	18	81 466	659	7 675	187	2 853	43	18	1 422	406	18 752	16 914
Šlapanice	40	43	43	171 488	0	20 092	5 477	5 024	21	23	4 499	1 091	52 522	46 698
Tišnov	59	89	84	108 889	1 323	9 683	2 569	3 352	27	4	2 888	161	25 771	23 156
Veselí nad Moravou	22	26	26	172 654	19 287	11 532	2 529	4 464	30	26	3 570	348	42 621	38 623
Vyškov	42	74	65	153 121	3 840	15 277	2 707	5 553	22	3	5 888	146	39 470	35 169
Znojmo	111	130	133	287 238	8 676	27 267	6 291	15 326	76	48	12 626	668	72 686	68 113
Židlochovice	24	24	24	108 662	3 382	9 987	1 338	2 860	38	13	1 770	207	25 586	22 572
Celkem za kraj	673	907	892	2 932 856	69 002	285 220	47 996	117 355	591	296	194 560	19 527	838 000	774 206

Poznámka:

Počty staveb nezahrnují části budov a rozestavěné budovy.

Jednotky jsou od účinnosti nového občanského zákoníku rozděleny na jednotky vymezené podle zákona o vlastnictví bytů č. 72/1994 Sb. a jednotky vymezené podle občanského zákoníku, zákon č. 89/2012 Sb.

Obec s rozšířenou působností	Počet													
	obcí	částí obcí	katastr. území	parcel		staveb			vodních děl	práv stavby	jednotek			listů vlastnictví
				KN	ZE	s č. popis.	s č. evid.	bez čísla			dle byt. z.	dle obč. z.	vlastníků	
Hranice	32	52	52	94 889	0	8 263	598	5 385	17	2	5 337	99	22 968	21 363
Jeseník	24	63	58	114 972	2 179	10 232	675	5 945	27	0	4 817	366	21 780	20 809
Konice	21	45	38	58 570	2 440	4 888	902	1 946	5	1	401	15	12 359	10 433
Lipník nad Bečvou	14	21	21	42 056	2 215	4 670	648	1 840	5	0	1 331	8	11 581	10 231
Litovel	20	60	58	67 261	0	7 138	297	3 046	10	1	1 869	23	17 079	14 431
Mohelnice	14	31	39	47 129	4	4 889	311	2 488	18	4	2 662	160	11 728	10 956
Olomouc	46	105	105	199 378	0	30 992	3 377	12 283	27	8	39 617	3 608	100 092	92 637
Prostějov	76	113	107	198 878	2 015	26 840	2 451	12 948	20	7	10 646	490	68 955	61 346
Přerov	59	80	80	149 594	345	18 198	1 891	7 500	13	6	18 387	68	52 634	47 170
Šternberk	22	36	40	46 854	262	5 764	1 161	3 225	7	2	3 404	179	14 240	13 150
Šumperk	36	87	96	188 843	885	16 377	1 706	10 162	53	7	12 516	515	41 908	41 014
Uničov	10	31	29	40 515	1 975	5 538	562	2 705	2	10	3 165	80	12 823	11 831
Zábřeh	28	44	47	89 598	185	8 768	702	4 479	26	0	3 835	157	20 598	18 839
Celkem za kraj	402	768	770	1 338 537	12 505	152 557	15 281	73 952	230	48	107 987	5 768	408 745	374 210

Poznámka:

Počty staveb nezahrnují části budov a rozestavěné budovy.

Jednotky jsou od účinnosti nového občanského zákoníku rozděleny na jednotky vymezené podle zákona o vlastnictví bytů č. 72/1994 Sb. a jednotky vymezené podle občanského zákoníku, zákon č. 89/2012 Sb.

Obec s rozšířenou působností	Počet													
	obcí	částí obcí	katastr. území	parcel		staveb			vodních děl	práv stavby	jednotek		listů	
				KN	ZE	s č. popis.	s č. evid.	bez čísla			dle byt. z.	dle obč. z.	vlastníků	vlastnictví
Bystřice pod Hostýnem	14	19	21	56 526	0	5 047	1 262	2 653	8	2	1 175	46	13 307	12 002
Holešov	19	25	25	46 690	466	6 094	225	3 335	3	13	2 481	166	16 039	14 480
Kroměříž	46	84	85	193 088	1 666	18 991	881	9 841	16	7	11 755	198	54 609	48 982
Luhačovice	15	22	21	70 763	152	5 107	374	2 917	10	2	2 799	164	14 166	13 103
Otrokovice	10	11	11	62 703	1 642	6 869	1 327	3 259	36	0	8 414	180	24 239	22 759
Rožnov pod Radhoštěm	9	10	12	81 354	1	8 964	1 648	4 657	6	4	5 504	138	21 702	20 787
Uherské Hradiště	48	59	59	322 203	0	26 572	2 409	7 315	61	9	8 852	865	76 878	67 323
Uherský Brod	30	39	38	217 613	5 737	16 281	1 339	5 035	24	3	4 755	433	46 465	38 586
Valašské Klobouky	20	29	30	119 323	0	6 778	430	3 358	8	1	1 672	62	17 040	16 256
Valašské Meziříčí	18	37	39	94 375	1 922	10 050	619	5 699	8	1	6 848	240	27 004	25 524
Vizovice	16	18	18	66 553	0	5 201	733	2 093	4	0	1 347	52	13 955	11 401
Vsetín	32	36	37	223 472	0	16 350	2 144	11 690	15	12	11 283	153	42 183	43 457
Zlín	30	49	47	159 678	3 017	21 257	4 491	6 119	27	14	24 469	938	63 813	60 728
Celkem za kraj	307	438	443	1 714 341	14 603	153 561	17 882	67 971	226	68	91 354	3 635	431 400	395 388

Poznámka:

Počty staveb nezahrnují části budov a rozestavěné budovy.

Jednotky jsou od účinnosti nového občanského zákoníku rozděleny na jednotky vymezené podle zákona o vlastnictví bytů č. 72/1994 Sb. a jednotky vymezené podle občanského zákoníku, zákon č. 89/2012 Sb.

Obec s rozšířenou působností	Počet														
	obcí	částí obcí	katastr. území	parcel		s č. popis.	staveb			vodních děl	práv stavby	jednotek			listů vlastnictví
				KN	ZE		s č. evid.	bez čísla	dle byt. z.			dle obč. z.	vlastníků		
Bílovec	12	21	22	48 067	0	6 057	52	3 830	12	2	3 240	73	14 332	13 495	
Bohumín	3	10	10	39 298	0	7 186	368	3 664	9	7	1 477	497	13 776	11 981	
Bruntál	31	56	52	75 935	0	7 912	604	5 689	8	3	6 111	90	18 288	17 756	
Český Těšín	2	8	10	26 635	0	4 039	1 470	1 579	2	0	2 487	93	9 192	8 927	
Frenštát pod Radhoštěm	6	6	6	41 667	0	4 730	989	2 486	0	0	2 773	32	11 512	11 037	
Frýdek-Místek	37	53	54	176 763	2 929	24 540	3 046	11 242	50	17	18 212	389	62 158	58 721	
Frýdlant nad Ostravicí	11	13	15	73 141	0	7 794	4 749	3 466	27	2	3 122	106	21 771	19 721	
Havířov	5	15	13	58 486	0	10 196	4 224	3 052	3	3	10 339	943	22 775	21 759	
Hlučín	15	18	18	59 088	0	10 298	239	3 432	17	4	2 386	132	18 734	17 493	
Jablunkov	12	12	12	61 987	1 780	6 210	728	2 866	3	2	1 042	20	14 319	13 520	
Karviná	4	16	13	59 198	0	7 715	704	6 191	6	0	8 718	102	20 815	19 856	
Kopřivnice	10	16	19	61 427	3 609	7 602	633	4 455	12	2	6 000	243	19 051	17 659	
Kravaře	9	14	9	30 115	0	5 780	1	1 662	0	0	480	34	9 808	8 943	
Krnov	25	63	67	92 187	0	10 136	533	5 407	9	2	6 670	219	23 102	22 389	
Nový Jičín	16	35	37	91 125	0	10 727	320	6 075	33	3	7 427	96	27 829	26 221	
Odry	10	32	29	48 249	0	4 553	324	2 729	7	8	1 938	38	10 376	9 773	
Opava	41	89	85	163 211	30	21 460	1 135	11 516	21	10	16 338	737	53 906	51 786	
Orlová	3	6	6	39 917	0	5 531	370	3 254	1	2	1 506	104	10 329	9 168	
Ostrava	13	55	53	215 698	6	39 278	1 472	27 627	37	20	67 077	1 548	110 419	108 130	
Rýmařov	11	33	33	40 637	0	4 019	513	3 038	23	1	2 285	83	8 965	8 541	
Třinec	12	24	24	90 561	0	11 701	1 496	7 909	2	3	5 070	31	26 990	25 302	
Vítkov	12	28	29	44 644	3	3 690	974	2 142	9	0	1 302	73	8 816	8 243	
Celkem za kraj	300	623	616	1 638 036	8 357	221 154	24 944	123 311	291	91	176 000	5 683	537 263	510 421	

Poznámka:

Počty staveb nezahrnují části budov a rozestavěné budovy.

Jednotky jsou od účinnosti nového občanského zákoníku rozděleny na jednotky vymezené podle zákona o vlastnictví bytů č. 72/1994 Sb. a jednotky vymezené podle občanského zákoníku, zákon č. 89/2012 Sb.

Kraj	Počet													
	obcí	částí obcí	katastr. území	parcel		s č. popis.	staveb		vodních děl	práv stavby	jednotek			listů vlastnictví
				KN	ZE		s č. evid.	bez čísla			dle byt. z.	dle obč. z.	vlastníků	
Hlavní město Praha	1	112	112	432 141	0	103 276	4 030	39 367	273	161	417 794	62 725	547 968	531 183
Středočeský kraj	1 144	2 803	2 075	3 333 497	29 036	403 110	74 402	178 953	880	559	169 719	12 961	1 055 296	931 373
Jihočeský kraj	624	1 990	1 624	2 278 072	73 103	184 071	23 293	113 452	890	72	97 446	7 416	497 895	466 977
Plzeňský kraj	501	1 538	1 396	1 822 634	44 369	147 074	28 506	95 552	530	110	108 061	5 146	425 212	401 393
Karlovarský kraj	134	527	568	453 828	0	50 513	13 773	45 251	149	22	76 712	3 040	172 296	175 088
Ústecký kraj	354	1 154	1 060	1 348 835	11 510	150 584	45 487	95 758	451	51	151 451	4 279	422 480	406 932
Liberecký kraj	215	768	508	900 608	1 602	103 336	13 120	66 943	144	88	75 914	3 048	266 302	253 116
Královéhradecký kraj	448	1 076	961	1 324 054	12 828	152 886	12 143	79 296	467	51	83 071	5 228	402 714	363 617
Pardubický kraj	451	992	790	1 343 385	5 112	141 436	14 521	76 929	332	77	76 626	3 730	366 529	336 284
Kraj Vysočina	704	1 403	1 263	1 919 638	32 770	151 340	25 286	78 743	1 000	56	64 197	2 890	394 118	363 183
Jihomoravský kraj	673	907	892	2 932 856	69 002	285 220	47 996	117 355	591	296	194 560	19 527	838 000	774 206
Olomoucký kraj	402	768	770	1 338 537	12 505	152 557	15 281	73 952	230	48	107 987	5 768	408 745	374 210
Zlínský kraj	307	438	443	1 714 341	14 603	153 561	17 882	67 971	226	68	91 354	3 635	431 400	395 388
Moravskoslezský kraj	300	623	616	1 638 036	8 357	221 154	24 944	123 311	291	91	176 000	5 683	537 263	510 421
Celkem za ČR	6 258	15 099	13 078	22 780 462	314 797	2 400 118	360 664	1 252 833	6 454	1 750	1 890 892	145 076	6 766 218	6 283 371

Poznámka:

Počty staveb nezahrnují části budov a rozestavěné budovy.

Jednotky jsou od účinnosti nového občanského zákoníku rozděleny na jednotky vymezené podle zákona o vlastnictví bytů č. 72/1994 Sb. a jednotky vymezené podle občanského zákoníku, zákon č. 89/2012 Sb.

d. Počty objektů v členění po okresech k 31. 12. 2018

POČTY OBJEKTŮ V ČLENĚNÍ PO OKRESECH K 31. 12. 2018

KRAJ: HLAVNÍ MĚSTO PRAHA

Okres	Počet													
	obcí	částí obcí	katastr. území	parcel		staveb			vodních děl	práv stavby	jednotek			listů vlastnictví
				KN	ZE	s č. popis.	s č. evid.	bez čísla			dle byt. z.	dle obč. z.	vlastníků	
Hlavní město Praha	1	112	112	432 141	0	103 276	4 030	39 367	273	161	417 794	62 725	547 968	531 183
Celkem za kraj	1	112	112	432 141	0	103 276	4 030	39 367	273	161	417 794	62 725	547 968	531 183

POČTY OBJEKTŮ V ČLENĚNÍ PO OKRESECH K 31. 12. 2018

KRAJ: STŘEDOČESKÝ

Okres	Počet													
	obcí	částí obcí	katastr. území	parcel		staveb			vodních děl	práv stavby	jednotek			listů vlastnictví
				KN	ZE	s č. popis.	s č. evid.	bez čísla			dle byt. z.	dle obč. z.	vlastníků	
Benešov	114	550	271	466 298	1 015	32 399	10 546	17 699	147	42	10 452	484	94 438	84 041
Beroun	85	150	122	242 539	1 646	27 881	6 113	12 820	30	25	11 881	943	72 401	64 122
Kladno	100	163	145	230 931	2 573	38 183	3 545	16 565	39	87	29 244	1 512	95 487	86 286
Kolín	89	178	156	222 387	4 939	31 163	1 287	12 674	55	23	11 987	801	79 539	69 091
Kutná Hora	88	300	215	244 709	1 334	26 163	3 219	13 249	68	14	9 258	238	71 026	62 251
Mělník	69	165	137	215 312	870	29 524	1 699	16 782	71	33	9 592	879	71 229	61 784
Mladá Boleslav	120	266	197	260 698	2 478	33 803	2 676	15 306	57	23	20 571	1 188	94 193	82 335
Nymburk	87	157	138	238 756	6 976	31 333	1 608	12 863	246	28	13 602	1 472	81 762	70 123
Praha-východ	110	198	161	324 717	0	55 805	13 515	17 602	28	132	14 120	1 851	131 796	116 052
Praha-západ	79	123	110	267 172	1 725	44 638	17 477	15 249	41	87	13 545	2 983	110 873	99 558
Příbram	120	411	302	403 554	19	33 667	7 641	18 394	60	57	18 155	345	102 177	90 881
Rakovník	83	142	121	216 424	5 461	18 551	5 076	9 750	41	8	7 312	265	50 375	44 849
Celkem za kraj	1 144	2 803	2 075	3 333 497	29 036	403 110	74 402	178 953	880	559	169 719	12 961	1 055 296	931 373

Poznámka:

Počty staveb nezahrnují části budov a rozestavěné budovy.

Jednotky jsou od účinnosti nového občanského zákoníku rozděleny na jednotky vymezené podle zákona o vlastnictví bytů č. 72/1994 Sb. a jednotky vymezené podle občanského zákoníku, zákon č. 89/2012 Sb.

Okres	Počet													
	obcí	částí obcí	katastr. území	parcel		staveb			vodních děl	práv stavby	jednotek		listů vlastnictví	
				KN	ZE	s č. popis.	s č. evid.	bez čísla			dle byt. z.	dle obč. z.	vlastníků	listů
České Budějovice	109	333	261	496 266	11 502	46 496	5 113	27 165	108	25	30 391	4 771	126 486	117 690
Český Krumlov	47	221	180	202 162	1 581	16 634	3 655	13 212	95	8	9 627	476	46 203	45 081
Jindřichův Hradec	106	289	271	401 776	11 288	30 579	3 743	18 915	431	16	13 210	389	75 920	71 830
Písek	75	262	192	263 026	12 559	21 322	2 493	13 397	61	5	13 568	417	62 771	58 538
Prachatice	65	272	228	229 526	4 200	15 856	849	11 800	34	6	4 178	715	39 700	36 992
Strakonice	112	263	239	282 644	12 489	21 937	960	13 557	84	6	11 961	119	62 532	58 762
Tábor	110	350	253	402 672	19 484	31 247	6 480	15 406	77	6	14 511	529	84 283	78 084
Celkem za kraj	624	1 990	1 624	2 278 072	73 103	184 071	23 293	113 452	890	72	97 446	7 416	497 895	466 977

Okres	Počet													
	obcí	částí obcí	katastr. území	parcel		staveb			vodních děl	práv stavby	jednotek		listů vlastnictví	
				KN	ZE	s č. popis.	s č. evid.	bez čísla			dle byt. z.	dle obč. z.	vlastníků	listů
Domažlice	85	244	213	253 038	4 187	18 186	2 073	11 850	89	25	6 625	247	47 081	43 659
Klatovy	94	479	415	458 837	12 735	28 254	4 220	18 611	78	13	12 961	659	80 232	74 797
Plzeň-jih	90	203	189	297 465	17 712	21 799	3 803	11 760	63	28	5 229	305	55 510	49 376
Plzeň-město	15	46	43	155 258	0	25 452	5 056	19 944	47	27	62 513	2 898	106 134	106 673
Plzeň-sever	98	238	222	357 617	5 737	24 620	6 809	13 748	54	10	7 964	569	64 089	59 228
Rokycany	68	101	99	134 412	3 134	15 799	3 319	8 724	36	6	4 008	166	36 454	32 924
Tachov	51	227	215	166 007	864	12 964	3 226	10 915	180	1	8 761	302	35 712	34 736
Celkem za kraj	501	1 538	1 396	1 822 634	44 369	147 074	28 506	95 552	530	110	108 061	5 146	425 212	401 393

Poznámka:

Počty staveb nezahrnují části budov a rozestavěné budovy.

Jednotky jsou od účinnosti nového občanského zákoníku rozděleny na jednotky vymezené podle zákona o vlastnictví bytů č. 72/1994 Sb. a jednotky vymezené podle občanského zákoníku, zákon č. 89/2012 Sb.

POČTY OBJEKTŮ V ČLENĚNÍ PO OKRESECH K 31. 12. 2018

KRAJ: KARLOVARSKÝ

Okres	Počet													
	obcí	částí obcí	katastr. území	parcel		staveb			vodních děl	práv stavby	jednotek			listů vlastnictví
				KN	ZE	s č. popis.	s č. evid.	bez čísla			dle byt. z.	dle obč. z.	vlastníků	
Cheb	40	183	211	146 493	0	16 896	6 960	10 775	69	3	21 632	932	53 341	54 298
Karlovy Vary	56	241	228	200 941	0	20 539	4 844	19 628	58	12	31 400	1 840	74 026	73 342
Sokolov	38	103	129	106 394	0	13 078	1 969	14 848	22	7	23 680	268	44 929	47 448
Celkem za kraj	134	527	568	453 828	0	50 513	13 773	45 251	149	22	76 712	3 040	172 296	175 088

POČTY OBJEKTŮ V ČLENĚNÍ PO OKRESECH K 31. 12. 2018

KRAJ: ÚSTECKÝ

Okres	Počet													
	obcí	částí obcí	katastr. území	parcel		staveb			vodních děl	práv stavby	jednotek			listů vlastnictví
				KN	ZE	s č. popis.	s č. evid.	bez čísla			dle byt. z.	dle obč. z.	vlastníků	
Děčín	52	193	143	211 890	0	29 314	6 589	11 388	150	9	18 739	405	64 859	61 413
Chomutov	44	173	153	183 847	0	17 440	8 059	13 567	61	7	31 154	261	59 575	59 344
Litoměřice	105	272	252	338 588	2 507	31 546	5 838	18 406	115	13	18 654	632	86 480	79 194
Louny	70	223	206	253 923	8 284	24 817	4 948	14 426	33	9	13 520	654	61 849	58 147
Most	26	75	85	86 652	12	11 037	5 990	10 895	19	4	24 389	1 338	44 712	46 356
Teplice	34	115	111	137 510	317	20 762	5 348	17 118	35	6	13 701	565	48 802	46 175
Ústí nad Labem	23	103	110	136 425	390	15 668	8 715	9 958	38	3	31 294	424	56 203	56 303
Celkem za kraj	354	1 154	1 060	1 348 835	11 510	150 584	45 487	95 758	451	51	151 451	4 279	422 480	406 932

Poznámka:

Počty staveb nezahrnují části budov a rozestavěné budovy.

Jednotky jsou od účinnosti nového občanského zákoníku rozděleny na jednotky vymezené podle zákona o vlastnictví bytů č. 72/1994 Sb. a jednotky vymezené podle občanského zákoníku, zákon č. 89/2012 Sb.

POČTY OBJEKTŮ V ČLENĚNÍ PO OKRESECH K 31. 12. 2018

KRAJ: LIBERECKÝ

Okres	Počet													
	obcí	částí obcí	katastr. území	parcel		staveb			vodních děl	práv stavby	jednotek		listů vlastnictví	
				KN	ZE	s č. popis.	s č. evid.	bez čísla			dle byt. z.	dle obč. z.	vlastníků	vlastnictví
Česká Lípa	57	197	144	194 010	881	22 082	4 579	15 281	10	9	17 699	466	55 720	53 583
Jablonec nad Nisou	34	116	77	155 688	0	19 747	4 146	13 008	56	5	16 434	578	53 439	50 608
Liberec	59	247	161	272 147	3	34 337	3 561	24 125	56	68	33 340	1 291	95 793	92 945
Semily	65	208	126	278 763	718	27 170	834	14 529	80	6	8 441	713	61 350	55 980
Celkem za kraj	215	768	508	900 608	1 602	103 336	13 120	66 943	144	88	75 914	3 048	266 302	253 116

POČTY OBJEKTŮ V ČLENĚNÍ PO OKRESECH K 31. 12. 2018

KRAJ: KRÁLOVÉHRADECKÝ

Okres	Počet													
	obcí	částí obcí	katastr. území	parcel		staveb			vodních děl	práv stavby	jednotek		listů vlastnictví	
				KN	ZE	s č. popis.	s č. evid.	bez čísla			dle byt. z.	dle obč. z.	vlastníků	vlastnictví
Hradec Králové	104	215	195	289 350	378	37 504	3 193	17 655	94	21	31 785	1 918	113 049	99 958
Jičín	111	296	240	293 172	501	29 350	1 047	13 736	80	7	8 298	551	77 612	67 197
Náchod	78	218	186	237 212	5 629	30 912	3 052	13 717	91	10	13 704	494	72 865	65 871
Rychnov nad Kněžnou	80	183	163	231 825	5 051	24 620	2 117	13 497	77	6	9 753	356	60 935	55 664
Trutnov	75	164	177	272 495	1 269	30 500	2 734	20 691	125	7	19 531	1 909	78 253	74 927
Celkem za kraj	448	1 076	961	1 324 054	12 828	152 886	12 143	79 296	467	51	83 071	5 228	402 714	363 617

Poznámka:

Počty staveb nezahrnují části budov a rozestavěné budovy.

Jednotky jsou od účinnosti nového občanského zákoníku rozděleny na jednotky vymezené podle zákona o vlastnictví bytů č. 72/1994 Sb. a jednotky vymezené podle občanského zákoníku, zákon č. 89/2012 Sb.

POČTY OBJEKTŮ V ČLENĚNÍ PO OKRESECH K 31. 12. 2018

KRAJ: PARDUBICKÝ

Okres	Počet													
	obcí	částí obcí	katastr. území	parcel		staveb			vodních děl	práv stavby	jednotek		listů vlastnictví	
				KN	ZE	s č. popis.	s č. evid.	bez čísla			dle byt. z.	dle obč. z.	vlastníků	vlastnictví
Chrudim	108	336	232	312 083	216	32 813	5 950	15 857	90	4	12 887	430	88 224	80 272
Pardubice	112	215	183	300 661	535	37 995	2 249	21 044	63	23	36 404	1 698	113 263	103 914
Svitavy	116	198	182	350 196	2 057	32 046	2 294	18 252	88	18	12 082	643	74 815	69 307
Ústí nad Orlicí	115	243	193	380 445	2 304	38 582	4 028	21 776	91	32	15 253	959	90 227	82 791
Celkem za kraj	451	992	790	1 343 385	5 112	141 436	14 521	76 929	332	77	76 626	3 730	366 529	336 284

POČTY OBJEKTŮ V ČLENĚNÍ PO OKRESECH K 31. 12. 2018

KRAJ: VYSOČINA

Okres	Počet													
	obcí	částí obcí	katastr. území	parcel		staveb			vodních děl	práv stavby	jednotek		listů vlastnictví	
				KN	ZE	s č. popis.	s č. evid.	bez čísla			dle byt. z.	dle obč. z.	vlastníků	vlastnictví
Havlíčkův Brod	120	330	280	361 243	6 352	30 887	3 956	16 665	324	22	9 951	462	80 081	72 218
Jihlava	123	204	201	339 184	6 017	28 046	8 114	11 979	231	9	20 565	714	77 128	73 103
Pelhřimov	120	322	257	383 294	9 329	24 807	4 835	11 978	203	5	6 514	416	65 975	60 386
Třebíč	167	225	224	395 771	5 134	32 834	2 460	20 313	168	12	14 988	722	84 798	78 401
Žďár nad Sázavou	174	322	301	440 146	5 938	34 766	5 921	17 808	259	8	12 179	576	86 136	79 075
Celkem za kraj	704	1 403	1 263	1 919 638	32 770	151 340	25 286	78 743	1 000	56	64 197	2 890	394 118	363 183

Poznámka:

Počty staveb nezahrnují části budov a rozestavěné budovy.

Jednotky jsou od účinnosti nového občanského zákoníku rozděleny na jednotky vymezené podle zákona o vlastnictví bytů č. 72/1994 Sb. a jednotky vymezené podle občanského zákoníku, zákon č. 89/2012 Sb.

POČTY OBJEKTŮ V ČLENĚNÍ PO OKRESECH K 31. 12. 2018

KRAJ: JIHMORAVSKÝ

Okres	Počet													
	obcí	částí obcí	katastr. území	parcel		staveb			vodních děl	práv stavby	jednotek		listů vlastnictví	
				KN	ZE	s č. popis.	s č. evid.	bez čísla			dle byt. z.	dle obč. z.	vlastníků	vlastnictví
Blansko	116	179	175	308 496	2 824	31 122	4 668	13 308	84	17	12 773	496	79 470	72 833
Brno-město	1	48	48	256 548	0	43 326	9 683	18 152	18	78	113 945	13 411	180 800	178 430
Brno-venkov	187	230	227	635 849	7 642	64 955	14 869	19 986	129	59	17 884	2 390	166 904	149 967
Břeclav	63	69	69	384 923	18 823	36 671	1 767	18 813	118	25	10 841	847	101 974	88 772
Hodonín	82	93	90	631 247	24 007	45 066	6 997	17 636	78	42	16 580	992	144 195	133 331
Vyškov	80	118	109	322 316	4 499	28 802	3 341	10 125	71	21	8 298	603	72 476	64 721
Znojmo	144	170	174	393 477	11 207	35 278	6 671	19 335	93	54	14 239	788	92 181	86 152
Celkem za kraj	673	907	892	2 932 856	69 002	285 220	47 996	117 355	591	296	194 560	19 527	838 000	774 206

POČTY OBJEKTŮ V ČLENĚNÍ PO OKRESECH K 31. 12. 2018

KRAJ: OLOMOUCKÝ

Okres	Počet													
	obcí	částí obcí	katastr. území	parcel		staveb			vodních děl	práv stavby	jednotek		listů vlastnictví	
				KN	ZE	s č. popis.	s č. evid.	bez čísla			dle byt. z.	dle obč. z.	vlastníků	vlastnictví
Jeseník	24	63	58	114 972	2 179	10 232	675	5 945	27	0	4 817	366	21 780	20 809
Olomouc	98	232	232	354 008	2 237	49 432	5 397	21 259	46	21	48 055	3 890	144 234	132 049
Prostějov	97	158	145	257 448	4 455	31 728	3 353	14 894	25	8	11 047	505	81 314	71 779
Přerov	105	153	153	286 539	2 560	31 131	3 137	14 725	35	8	25 055	175	87 183	78 764
Šumperk	78	162	182	325 570	1 074	30 034	2 719	17 129	97	11	19 013	832	74 234	70 809
Celkem za kraj	402	768	770	1 338 537	12 505	152 557	15 281	73 952	230	48	107 987	5 768	408 745	374 210

Poznámka:

Počty staveb nezahrnují části budov a rozestavěné budovy.

Jednotky jsou od účinnosti nového občanského zákoníku rozděleny na jednotky vymezené podle zákona o vlastnictví bytů č. 72/1994 Sb. a jednotky vymezené podle občanského zákoníku, zákon č. 89/2012 Sb.

POČTY OBJEKTŮ V ČLENĚNÍ PO OKRESECH K 31. 12. 2018

KRAJ: ZLÍNSKÝ

Okres	Počet													
	obcí	částí obcí	katastr. území	parcel		staveb			vodních děl	práv stavby	jednotek			listů vlastnictví
				KN	ZE	s č. popis.	s č. evid.	bez čísla			dle byt. z.	dle obč. z.	vlastníků	
Kroměříž	79	128	131	296 304	2 132	30 132	2 368	15 829	27	22	15 411	410	83 955	75 464
Uherské Hradiště	78	98	97	539 816	5 737	42 853	3 748	12 350	85	12	13 607	1 298	123 343	105 909
Vsetín	61	85	90	404 166	1 923	35 630	4 425	22 241	37	17	23 653	531	91 468	90 459
Zlín	89	127	125	474 055	4 811	44 946	7 341	17 551	85	17	38 683	1 396	132 634	123 556
Celkem za kraj	307	438	443	1 714 341	14 603	153 561	17 882	67 971	226	68	91 354	3 635	431 400	395 388

POČTY OBJEKTŮ V ČLENĚNÍ PO OKRESECH K 31. 12. 2018

KRAJ: MORAVSKOSLEZSKÝ

Okres	Počet													
	obcí	částí obcí	katastr. území	parcel		staveb			vodních děl	práv stavby	jednotek			listů vlastnictví
				KN	ZE	s č. popis.	s č. evid.	bez čísla			dle byt. z.	dle obč. z.	vlastníků	
Bruntál	67	152	152	208 759	0	22 067	1 650	14 134	40	6	15 066	392	50 355	48 686
Frýdek-Místek	72	102	105	402 452	4 709	50 245	10 019	25 483	82	24	27 446	546	125 238	117 264
Karviná	17	55	52	223 534	0	34 667	7 136	17 740	21	12	24 527	1 739	76 887	71 691
Nový Jičín	54	110	113	290 535	3 609	33 669	2 318	19 575	64	15	21 378	482	83 100	78 185
Opava	77	149	141	297 058	33	41 228	2 349	18 752	47	14	20 506	976	91 264	86 465
Ostrava-město	13	55	53	215 698	6	39 278	1 472	27 627	37	20	67 077	1 548	110 419	108 130
Celkem za kraj	300	623	616	1 638 036	8 357	221 154	24 944	123 311	291	91	176 000	5 683	537 263	510 421

Poznámka:

Počty staveb nezahrnují části budov a rozestavěné budovy.

Jednotky jsou od účinnosti nového občanského zákoníku rozděleny na jednotky vymezené podle zákona o vlastnictví bytů č. 72/1994 Sb. a jednotky vymezené podle občanského zákoníku, zákon č. 89/2012 Sb.

Kraj	Počet													
	obcí	částí obcí	katastr. území	parcel		staveb			vodních děl	práv stavby	jednotek			listů vlastnictví
				KN	ZE	s č. popis.	s č. evid.	bez čísla			dle byt. z.	dle obč. z.	vlastníků	
Hlavní město Praha	1	112	112	432 141	0	103 276	4 030	39 367	273	161	417 794	62 725	547 968	531 183
Středočeský kraj	1 144	2 803	2 075	3 333 497	29 036	403 110	74 402	178 953	880	559	169 719	12 961	1 055 296	931 373
Jihočeský kraj	624	1 990	1 624	2 278 072	73 103	184 071	23 293	113 452	890	72	97 446	7 416	497 895	466 977
Plzeňský kraj	501	1 538	1 396	1 822 634	44 369	147 074	28 506	95 552	530	110	108 061	5 146	425 212	401 393
Karlovarský kraj	134	527	568	453 828	0	50 513	13 773	45 251	149	22	76 712	3 040	172 296	175 088
Ústecký kraj	354	1 154	1 060	1 348 835	11 510	150 584	45 487	95 758	451	51	151 451	4 279	422 480	406 932
Liberecký kraj	215	768	508	900 608	1 602	103 336	13 120	66 943	144	88	75 914	3 048	266 302	253 116
Královéhradecký kraj	448	1 076	961	1 324 054	12 828	152 886	12 143	79 296	467	51	83 071	5 228	402 714	363 617
Pardubický kraj	451	992	790	1 343 385	5 112	141 436	14 521	76 929	332	77	76 626	3 730	366 529	336 284
Kraj Vysočina	704	1 403	1 263	1 919 638	32 770	151 340	25 286	78 743	1 000	56	64 197	2 890	394 118	363 183
Jihomoravský kraj	673	907	892	2 932 856	69 002	285 220	47 996	117 355	591	296	194 560	19 527	838 000	774 206
Olomoucký kraj	402	768	770	1 338 537	12 505	152 557	15 281	73 952	230	48	107 987	5 768	408 745	374 210
Zlínský kraj	307	438	443	1 714 341	14 603	153 561	17 882	67 971	226	68	91 354	3 635	431 400	395 388
Moravskoslezský kraj	300	623	616	1 638 036	8 357	221 154	24 944	123 311	291	91	176 000	5 683	537 263	510 421
Celkem za ČR	6 258	15 099	13 078	22 780 462	314 797	2 400 118	360 664	1 252 833	6 454	1 750	1 890 892	145 076	6 766 218	6 283 371

Poznámka:

Počty staveb nezahrnují části budov a rozestavěné budovy.

Jednotky jsou od účinnosti nového občanského zákoníku rozděleny na jednotky vymezené podle zákona o vlastnictví bytů č. 72/1994 Sb. a jednotky vymezené podle občanského zákoníku, zákon č. 89/2012 Sb.

Souhrnné přehledy o půdním fondu z údajů katastru nemovitostí České republiky
1. vydání

Zpracoval a vydal Český úřad zeměměřický a katastrální, Pod sídlištěm 9, 182 11 Praha 8.

Vytiskl Zeměměřický úřad, Pod sídlištěm 9, 182 11 Praha 8.

Vydáno v březnu 2019. Vychází jedenkrát ročně. EP 2019.

ISSN 1804-2422

© Český úřad zeměměřický a katastrální, 2019

ISBN 978-80-88197-11-9



9 788088 197119

ISSN 1804-2422