


**Souhrnné přehledy
o půdním fondu z údajů
katastru nemovitostí
České republiky**



ČESKÝ ÚŘAD ZEMĚMĚŘICKÝ A KATASTRÁLNÍ



**SOUHRNNÉ PŘEHLEDY
O PŮDNÍM FONDU Z ÚDAJŮ
KATASTRU NEMOVITOSTÍ
ČESKÉ REPUBLIKY**

Stav ke dni 31. prosince 2019

PRAHA 2020

ISBN 978-80-88197-15-7

ISSN 1804-2422

OBSAH

Str.

Úvod	5
Přehled správního rozdělení ČR podle krajů a okresů 1 : 2 000 000	6
Přehled obcí s rozšířenou působností podle krajů 1 : 1 000 000	7
I. Souhrnné přehledy o půdním fondu z údajů katastru nemovitostí	
1. Stav a vývoj půdního fondu ČR	
a. Změny jednotlivých druhů pozemků za rok 2019	16
b. Vývoj jednotlivých druhů zemědělských pozemků a lesních pozemků od roku 1966	17
c. Přírůstky a úbytky orné půdy a jejich přesun do jiných druhů pozemků za rok 2019	18
d. Výměra zemědělských pozemků a orné půdy v ČR na 1 obyvatele k 31. 12. 2019	19
e. Vývoj podílu výměry zemědělských pozemků a orné půdy v ČR na 1 obyvatele v letech 1936 - 2019	19
f. Podíl zemědělských pozemků v procentech v jednotlivých okresech ČR v roce 2019	20
g. Podíl lesních pozemků v procentech v jednotlivých okresech ČR v roce 2019	21
2. Úhrnné hodnoty druhů pozemků	
a. Úhrnné hodnoty druhů pozemků v členění po obcích s rozšířenou působností k 31. 12. 2019	24
CZ 010 kraj Hlavní město Praha	24
CZ 020 Středočeský kraj	25
CZ 031 Jihočeský kraj	26
CZ 032 Plzeňský kraj	27
CZ 041 Karlovarský kraj	28
CZ 042 Ústecký kraj	29
CZ 051 Liberecký kraj	30
CZ 052 Královéhradecký kraj	31
CZ 053 Pardubický kraj	32
CZ 063 Kraj Vysočina	33
CZ 064 Jihomoravský kraj	34
CZ 071 Olomoucký kraj	35
CZ 072 Zlínský kraj	36
CZ 080 Moravskoslezský kraj	37
Česká republika - přehled po krajích	38
b. Úhrnné hodnoty druhů pozemků v členění po okresech k 31. 12. 2019	39
CZ 010 kraj Hlavní město Praha	39
CZ 020 Středočeský kraj	39
CZ 031 Jihočeský kraj	40
CZ 032 Plzeňský kraj	40
CZ 041 Karlovarský kraj	41
CZ 042 Ústecký kraj	41
CZ 051 Liberecký kraj	42
CZ 052 Královéhradecký kraj	42
CZ 053 Pardubický kraj	43
CZ 063 Kraj Vysočina	43
CZ 064 Jihomoravský kraj	44
CZ 071 Olomoucký kraj	44
CZ 072 Zlínský kraj	45
CZ 080 Moravskoslezský kraj	45
Česká republika - přehled po krajích	46
c. Podíl zemědělských pozemků a nezemědělských pozemků v ČR k 31. 12. 2019	47
d. Rozčlenění zemědělských pozemků k 31. 12. 2019	47
e. Rozčlenění druhů pozemků podle způsobu využití k 31. 12. 2018 a k 31. 12. 2019	48
II. Počty objektů evidovaných v katastru nemovitostí	
a. Vývoj počtu objektů za rok 2019	52
b. Vývoj (přírůstek/úbytek) počtu objektů v ISKN od roku 2010	53

c. Počty objektů v členění po obcích s rozšířenou působností k 31. 12. 2019	54
CZ 010 kraj Hlavní město Praha	54
CZ 020 Středočeský kraj	55
CZ 031 Jihočeský kraj	56
CZ 032 Plzeňský kraj	57
CZ 041 Karlovarský kraj	58
CZ 042 Ústecký kraj	59
CZ 051 Liberecký kraj	60
CZ 052 Královéhradecký kraj	61
CZ 053 Pardubický kraj	62
CZ 063 Kraj Vysočina	63
CZ 064 Jihomoravský kraj	64
CZ 071 Olomoucký kraj	65
CZ 072 Zlínský kraj	66
CZ 080 Moravskoslezský kraj	67
Česká republika - přehled po krajích	68
d. Počty objektů v členění po okresech k 31. 12. 2019	69
CZ 010 kraj Hlavní město Praha	69
CZ 020 Středočeský kraj	69
CZ 031 Jihočeský kraj	70
CZ 032 Plzeňský kraj	70
CZ 041 Karlovarský kraj	71
CZ 042 Ústecký kraj	71
CZ 051 Liberecký kraj	72
CZ 052 Královéhradecký kraj	72
CZ 053 Pardubický kraj	73
CZ 063 Kraj Vysočina	73
CZ 064 Jihomoravský kraj	74
CZ 071 Olomoucký kraj	74
CZ 072 Zlínský kraj	75
CZ 080 Moravskoslezský kraj	75
Česká republika - přehled po krajích	76

Úvod

Katastr nemovitostí byl zřízen k 1. lednu 1993 zákonem č. 344/1992 Sb., o katastru nemovitostí České republiky (katastrální zákon), a navázal na dosavadní evidenci nemovitostí, která byla vedena na území České republiky od roku 1964. Od 1. ledna 2014 nabyl účinnosti nový zákon č. 256/2013 Sb., o katastru nemovitostí (katastrální zákon), který byl vydán v návaznosti na nový občanský zákoník.

Katastr nemovitostí je zdrojem informací, které slouží k ochraně práv k nemovitým věcem (dále jen „nemovitostem“), pro účely daní, poplatků a jiných obdobných peněžitých plnění, k ochraně životního prostředí, nerostného bohatství, k ochraně zájmů státní památkové péče, pro rozvoj území, k oceňování nemovitostí, pro účely vědecké, hospodářské a statistické a dále pro tvorbu dalších informačních systémů sloužících k těmto účelům. Katastr nemovitostí poskytuje i základní údaje o územním členění státu, zejména výměry územních správních jednotek (obcí, okresů, krajů) a údaje o rozčlenění půdního fondu v těchto jednotkách.

Rozčlenění půdního fondu se provádí podle jednotlivých druhů pozemků (orná půda, chmelnice, vinice, zahrada, ovocný sad, trvalý travní porost, lesní pozemek, vodní plocha, zastavěná plocha a nádvoří, ostatní plocha).

Český úřad zeměměřický a katastrální provedl k 31. prosinci 2019 sumarizaci úhrnných hodnot druhů pozemků podle údajů katastru nemovitostí. Výsledky této sumarizace za jednotlivé okresy a kraje jsou uvedeny v této publikaci.

Publikované údaje jsou uspořádány do 2 skupin označených římskými číslicemi I a II.

Skupina I. – se sestává ze 2 částí: první obsahuje tabulky a grafy, které vyjadřují stav a vývoj půdního fondu podle údajů katastru nemovitostí k 31. prosinci 2019. Meziroční změny v celkových výměrách vyplývají z postupného zavádění obnoveného katastrálního operátu do katastru nemovitostí. Údaje o počtu obyvatel byly převzaty z údajů Českého statistického úřadu (počty obyvatel v okresech ČR k 31. 12. 2018). Druhá část obsahuje úhrnné hodnoty druhů pozemků podle stavu k 31. prosinci 2019 a jejich podrobnější členění podle způsobu využití. Druhy pozemků, jejich charakteristiky a způsoby využití pozemku jsou uvedeny v bodech 1 a 2 přílohy k vyhlášce č. 357/2013 Sb., o katastru nemovitostí (katastrální vyhláška), ve znění vyhlášky č. 87/2017 Sb.

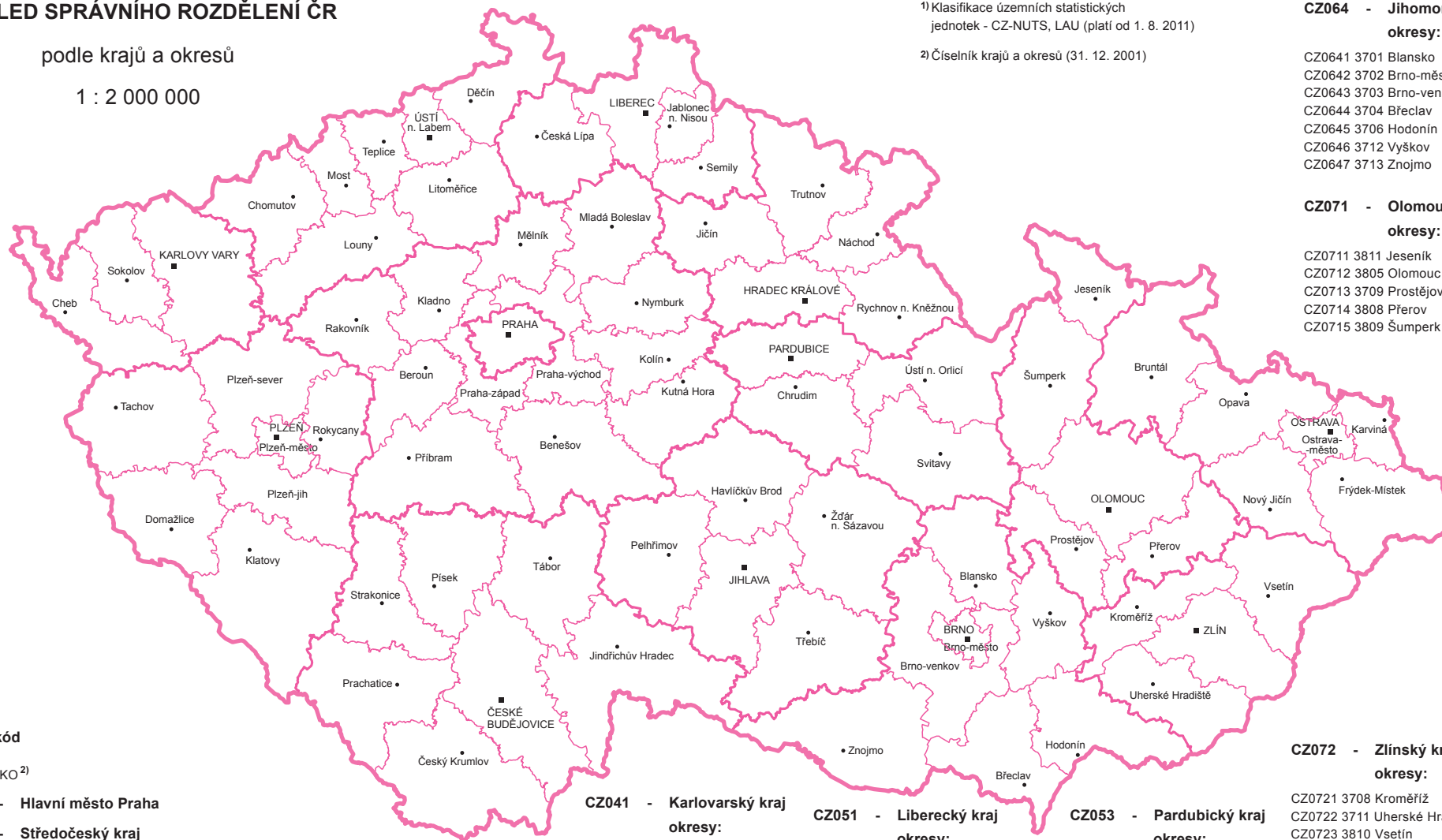
Skupina II. – obsahuje počty objektů evidovaných v katastru nemovitostí k 31. prosinci 2019, tj. obcí, částí obcí, katastrálních území, parcel katastru nemovitostí (KN), parcel ve zjednodušené evidenci (ZE), budov s čísly popisnými, s čísly evidenčními a bez čísel, tj. budov, které jsou nemovitostí, i budov, které jsou součástí pozemku nebo práva stavby a údaje o nich jsou vedeny v údajích o pozemku nebo v údajích o právu stavby, vodních děl, tj. vodních děl, která jsou nemovitostí, i vodních děl, která jsou součástí pozemku nebo práva stavby a dále počty jednotek vymezených podle zákona o vlastnictví bytů, jednotek vymezených podle občanského zákoníku, práv stavby, vlastníků a listů vlastnictví.

Upozornění: drobné nesoulady na posledních místech čísel, která znamenají výměru v hektarech, jsou způsobeny zaokrouhlováním.

PŘEHLED SPRÁVNÍHO ROZDĚLENÍ ČR

podle krajů a okresů

1 : 2 000 000



Číselný kód
NUTS¹⁾
LAU ČKO²⁾

CZ010 - Hlavní město Praha

CZ020 - Středočeský kraj
okresy:

- CZ0201 3201 Benešov
- CZ0202 3202 Beroun
- CZ0203 3203 Kladno
- CZ0204 3204 Kolín
- CZ0205 3205 Kutná Hora
- CZ0206 3206 Mělník
- CZ0207 3207 Mladá Boleslav
- CZ0208 3208 Nymburk
- CZ0209 3209 Praha-východ
- CZ020A 3210 Praha-západ
- CZ020B 3211 Příbram
- CZ020C 3212 Rakovník

CZ031 - Jihočeský kraj
okresy:

- CZ0311 3301 České Budějovice
- CZ0312 3302 Český Krumlov
- CZ0313 3303 Jindřichův Hradec
- CZ0314 3305 Písek
- CZ0315 3306 Prachatice
- CZ0316 3307 Strakonice
- CZ0317 3308 Tábor

CZ032 - Plzeňský kraj
okresy:

- CZ0321 3401 Domažlice
- CZ0322 3404 Klatovy
- CZ0323 3405 Plzeň-město
- CZ0324 3406 Plzeň-jih
- CZ0325 3407 Plzeň-sever
- CZ0326 3408 Rokycany
- CZ0327 3410 Tachov

CZ041 - Karlovarský kraj
okresy:

- CZ0411 3402 Cheb
- CZ0412 3403 Karlovy Vary
- CZ0413 3409 Sokolov

CZ042 - Ústecký kraj
okresy:

- CZ0421 3502 Děčín
- CZ0422 3503 Chomutov
- CZ0423 3506 Litoměřice
- CZ0424 3507 Louny
- CZ0425 3508 Most
- CZ0426 3509 Teplice
- CZ0427 3510 Ústí nad Labem

CZ051 - Liberecký kraj
okresy:

- CZ0511 3501 Česká Lípa
- CZ0512 3504 Jablonec nad Nisou
- CZ0513 3505 Liberec
- CZ0514 3608 Semily

CZ052 - Královéhradecký kraj
okresy:

- CZ0521 3602 Hradec Králové
- CZ0522 3604 Jičín
- CZ0523 3605 Náchod
- CZ0524 3607 Rychnov nad Kněžnou
- CZ0525 3610 Trutnov

CZ053 - Pardubický kraj
okresy:

- CZ0531 3603 Chrudim
- CZ0532 3606 Pardubice
- CZ0533 3609 Svitavy
- CZ0534 3611 Ústí nad Orlicí

CZ063 - Kraj Vysočina
okresy:

- CZ0631 3601 Havlíčkův Brod
- CZ0632 3707 Jihlava
- CZ0633 3304 Pelhřimov
- CZ0634 3710 Třebíč
- CZ0635 3714 Žďár nad Sázavou

CZ064 - Jihomoravský kraj
okresy:

- CZ0641 3701 Blansko
- CZ0642 3702 Brno-město
- CZ0643 3703 Brno-venkov
- CZ0644 3704 Břeclav
- CZ0645 3706 Hodonín
- CZ0646 3712 Vyškov
- CZ0647 3713 Znojmo

CZ071 - Olomoucký kraj
okresy:

- CZ0711 3811 Jeseník
- CZ0712 3805 Olomouc
- CZ0713 3709 Prostějov
- CZ0714 3808 Přerov
- CZ0715 3809 Šumperk

CZ072 - Zlínský kraj
okresy:

- CZ0721 3708 Kroměříž
- CZ0722 3711 Uherské Hradiště
- CZ0723 3810 Vsetín
- CZ0724 3705 Zlín

CZ080 - Moravskoslezský kraj
okresy:

- CZ0801 3801 Bruntál
- CZ0802 3802 Frydek-Místek
- CZ0803 3803 Karviná
- CZ0804 3804 Nový Jičín
- CZ0805 3806 Opava
- CZ0806 3807 Ostrava-město

PŘEHLED OBCÍ S ROZŠÍŘENOU PŮSOBNOSTÍ

podle krajů: Hlavní město Praha, Středočeský kraj

1 : 1 000 000

CZ010 - Hlavní město Praha

CZ020 - Středočeský kraj

Benešov
Beroun
Brandýs nad Labem-Stará Boleslav
Čáslav
Černošice
Český Brod
Dobříš
Hořovice
Kladno
Kolín
Kralupy nad Vltavou
Kutná Hora
Lysá nad Labem
Mělník
Mladá Boleslav
Mnichovo Hradiště
Neratovice
Nymburk
Poděbrady
Příbram
Rakovník
Říčany
Sedlčany
Slaný
Vlašim
Votice



PŘEHLED OBCÍ S ROZŠÍŘENOU PŮSOBNOSTÍ

podle krajů: Jihočeský kraj, Kraj Vysočina

1 : 1 000 000



CZ031 - Jihočeský kraj

Blatná
České Budějovice
Český Krumlov
Dačice
Jindřichův Hradec
Kaplice
Milevsko
Písek
Prachatice
Soběslav
Strakonice
Tábor
Trhové Sviny
Třeboň
Týn nad Vltavou
Vimperk
Vodňany

CZ063 - Kraj Vysočina

Bystrice nad Pernštejnem
Havlíčkův Brod
Humpolec
Chotěboř
Jihlava
Moravské Budějovice
Náměšť nad Oslavou
Nové Město na Moravě
Pacov
Pelhřimov
Světlá nad Sázavou
Telč
Třebíč
Velké Meziříčí
Žďár nad Sázavou

PŘEHLED OBCÍ S ROZŠÍŘENOU PŮSOBNOSTÍ

podle krajů: Plzeňský kraj, Karlovarský kraj

1 : 1 000 000



CZ032 - Plzeňský kraj

Blovice
Domažlice
Horažďovice
Horšovský Týn
Klatovy
Kralovice
Nepomuk
Nýřany
Plzeň
Přeštice
Rokycany
Stod
Stříbro
Sušice
Tachov

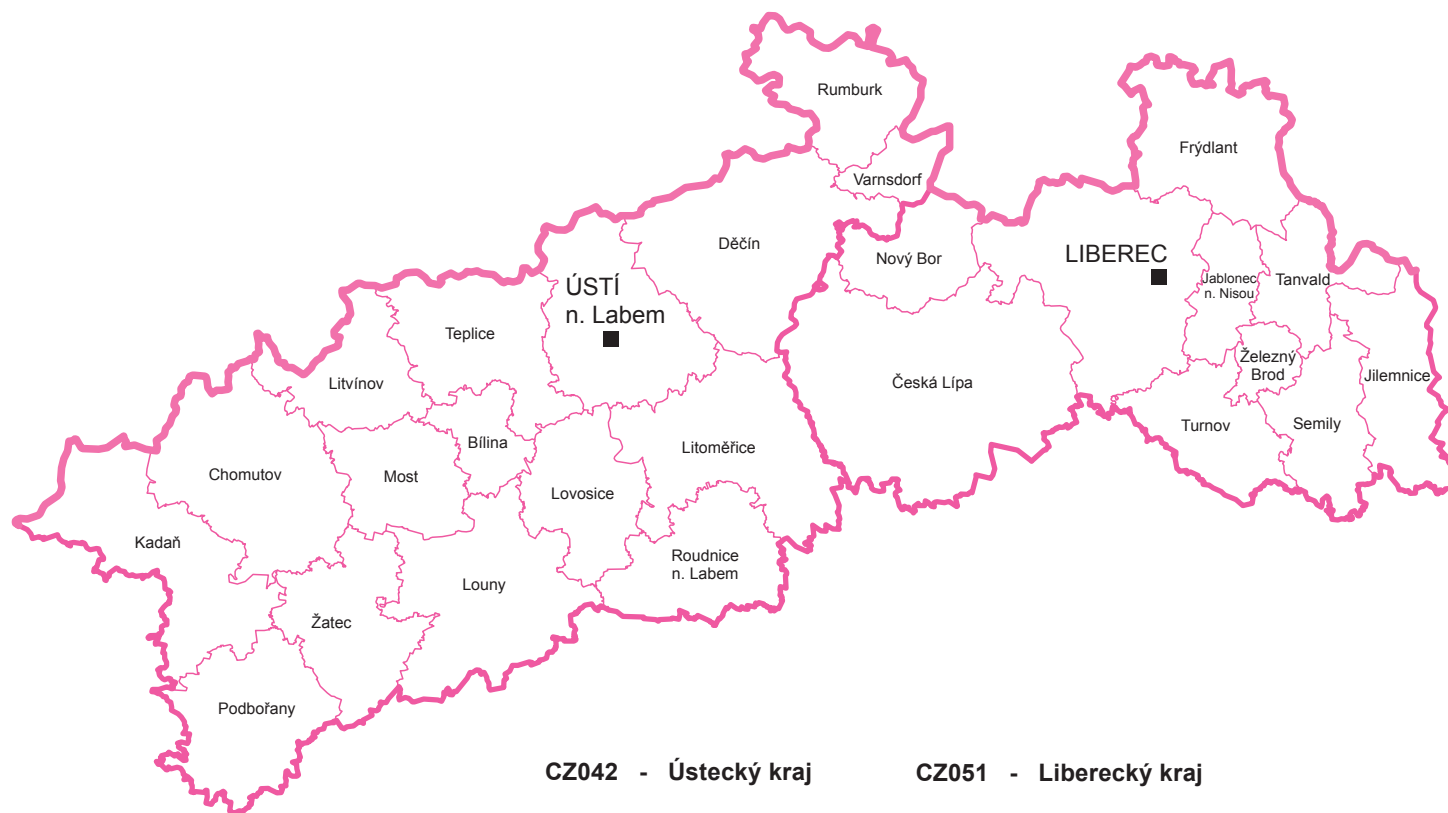
CZ041 - Karlovarský kraj

Aš
Cheb
Karlovy Vary
Kraslice
Mariánské Lázně
Ostrov
Sokolov

PŘEHLED OBCÍ S ROZŠÍŘENOU PŮSOBNOSTÍ

podle krajů: Ústecký kraj, Liberecký kraj

1 : 1 000 000



Bílina
Děčín
Chomutov
Kadaň
Litoměřice
Litvínov
Louny
Lovosice
Most
Podbořany
Roudnice nad Labem
Rumburk
Teplice
Ústí nad Labem
Varnsdorf
Žatec

Česká Lípa
Frýdlant
Jablonec nad Nisou
Jilemnice
Liberec
Nový Bor
Semily
Tanvald
Turnov
Železný Brod

PŘEHLED OBCÍ S ROZŠÍŘENOU PŮSOBNOSTÍ

podle krajů: Královéhradecký kraj, Pardubický kraj

1 : 1 000 000



CZ052 - Královéhradecký kraj

- Broumov
- Dobruška
- Dvůr Králové nad Labem
- Hořice
- Hradec Králové
- Jaroměř
- Jičín
- Kostelec nad Orlicí
- Náchod
- Nová Paka
- Nové Město nad Metují
- Nový Bydžov
- Rychnov nad Kněžnou
- Trutnov
- Vrchlabí

CZ053 - Pardubický kraj

- Česká Třebová
- Hlinsko
- Holice
- Chrudim
- Králíky
- Lanškroun
- Litomyšl
- Moravská Třebová
- Pardubice
- Polička
- Přelouč
- Svitavy
- Ústí nad Orlicí
- Vysoké Mýto
- Žamberk

PŘEHLED OBCÍ S ROZŠÍŘENOU PŮSOBNOSTÍ

podle krajů: Jihomoravský kraj, Zlínský kraj

1 : 1 000 000



CZ064 - Jihomoravský kraj

- Blansko
- Boskovice
- Brno
- Břeclav
- Bučovice
- Hodonín
- Hustopeče
- Ivančice
- Kuřim
- Kyjov
- Mikulov
- Moravský Krumlov
- Pohořelice
- Rosice
- Slavkov u Brna
- Šlapanice
- Tišnov
- Veselí nad Moravou
- Vyškov
- Znojmo
- Židlochovice

1 - Šlapanice
2 - Hodonín

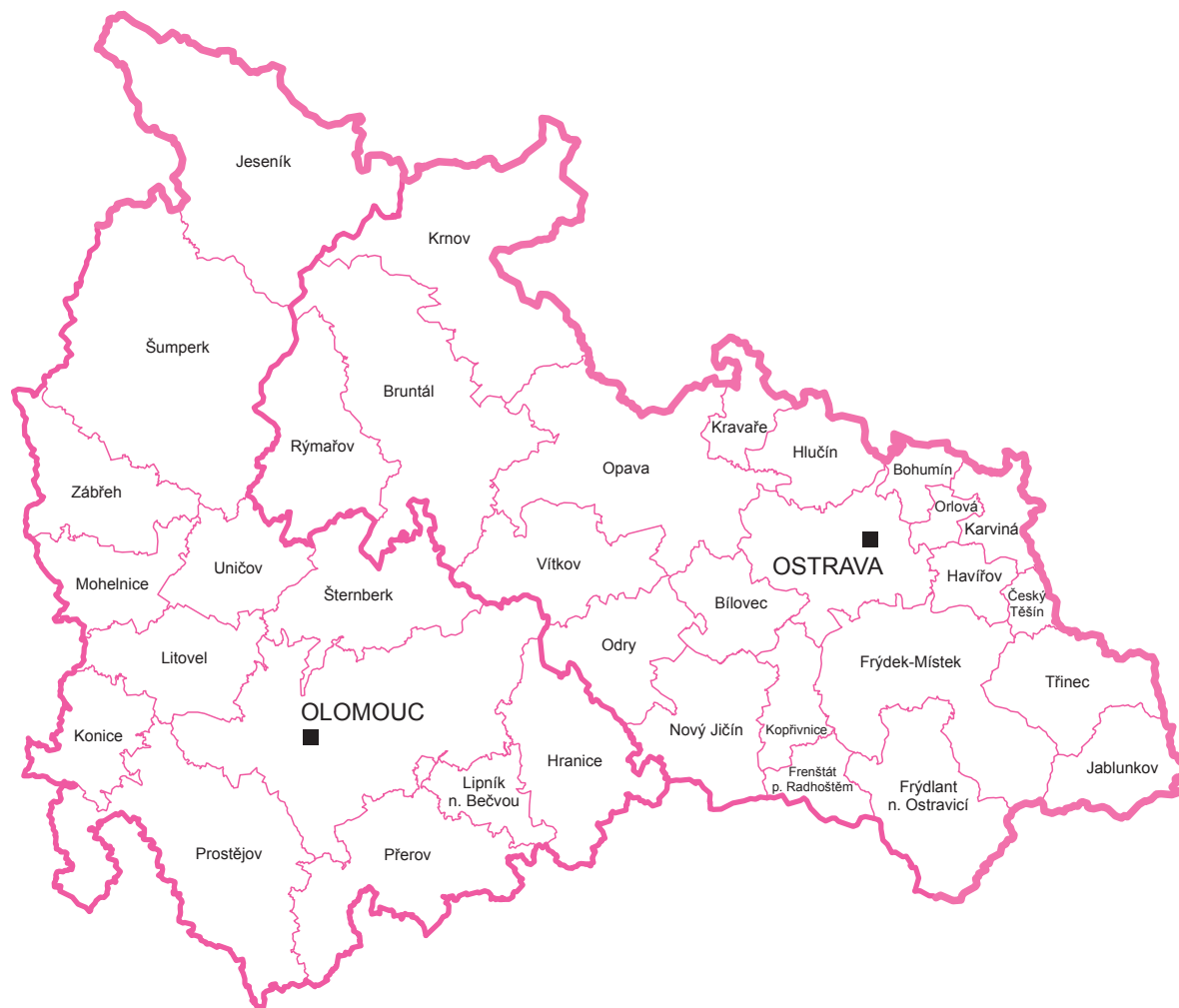
CZ072 - Zlínský kraj

- Bystřice pod Hostýnem
- Holešov
- Kroměříž
- Luhačovice
- Otrokovice
- Rožnov pod Radhoštěm
- Uherské Hradiště
- Uherský Brod
- Valašské Klobouky
- Valašské Meziříčí
- Vizovice
- Vsetín
- Zlín

PŘEHLED OBCÍ S ROZŠÍŘENOU PŮSOBNOSTÍ

podle krajů: Olomoucký kraj, Moravskoslezský kraj

1 : 1 000 000



CZ071 - Olomoucký kraj

Hranice
Jeseník
Konice
Lipník nad Bečvou
Litovel
Mohelnice
Olomouc
Prostějov
Přerov
Šternberk
Šumperk
Uničov
Zábřeh

CZ080 - Moravskoslezský kraj

Bilovec
Bohumín
Bruntál
Český Těšín
Frenštát pod Radhoštěm
Frýdek-Místek
Frýdlant nad Ostravicí
Havířov
Hlučín
Jablunkov
Karviná
Kopřivnice
Kravaře
Krnov
Nový Jičín
Odrý
Opava
Orlová
Ostrava
Rýmařov
Třinec
Vítkov

I.

Souhrnné přehledy o půdním fondu z údajů katastru nemovitostí

1. Stav a vývoj půdního fondu ČR

a. Změny jednotlivých druhů pozemků za rok 2019 (v hektarech)

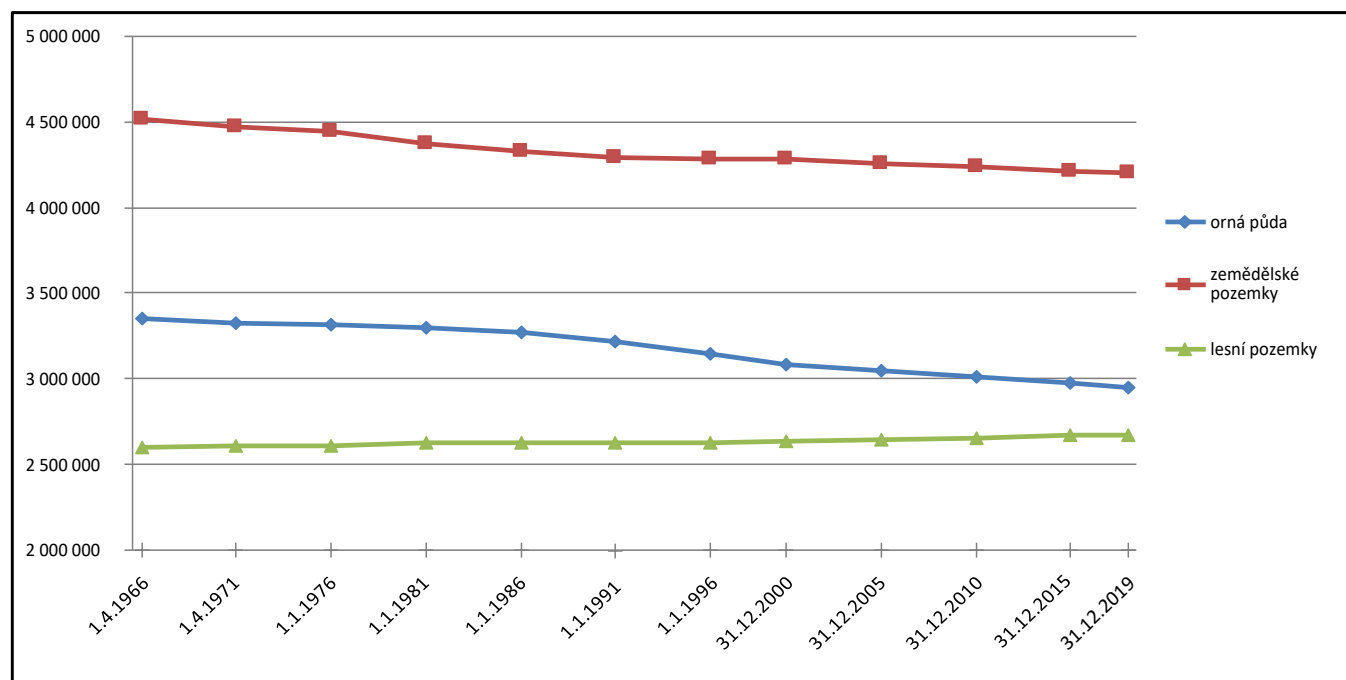
Druh pozemku	Údaje k 31. 12. 2018					Údaje k 31. 12. 2019					Rozdíl	
	Výměra		Parcely		Průměr. parcely	Výměra		Parcely		Průměr. parcely	Výměra	Parcely
	ha	v %	počet	v %	ha	ha	v %	počet	v %	ha	ha	počet
orná půda	2 951 395	37,42	5 088 062	22,34	0,58	2 940 927	37,29	5 013 801	22,07	0,59	-10 468	-74 261
chmelnice	9 899	0,13	24 293	0,11	0,41	9 827	0,12	23 707	0,10	0,41	-72	-586
vinice	20 001	0,25	97 548	0,43	0,21	20 141	0,26	95 125	0,42	0,21	140	-2 423
zahrada	166 350	2,11	2 668 234	11,71	0,06	169 286	2,15	2 699 725	11,89	0,06	2 936	31 491
ovocný sad	44 986	0,57	104 115	0,46	0,43	44 376	0,56	102 715	0,45	0,43	-610	-1 400
trvalý travní porost	1 011 095	12,82	2 907 659	12,76	0,35	1 017 555	12,90	2 891 007	12,73	0,35	6 460	-16 652
zemědělské pozemky	4 203 726	53,30	10 889 911	47,80	0,39	4 202 112	53,28	10 826 080	47,66	0,39	-1 613	-63 831
lesní pozemek	2 673 392	33,90	1 570 140	6,89	1,70	2 675 670	33,93	1 557 823	6,86	1,72	2 278	-12 317
vodní plocha	166 526	2,11	666 859	2,93	0,25	166 754	2,11	661 886	2,91	0,25	227	-4 973
zastavěná plocha a nádvoří	132 463	1,68	4 314 702	18,94	0,03	132 867	1,68	4 335 501	19,09	0,03	405	20 799
ostatní plocha	710 995	9,01	5 338 850	23,44	0,13	709 600	9,00	5 333 108	23,48	0,13	-1 394	-5 742
nezemědělské pozemky	3 683 375	46,70	11 890 551	52,20	0,31	3 684 891	46,72	11 888 318	52,34	0,31	1 516	-2 233
celkem	7 887 101	100,00	22 780 462	100,00	0,35	7 887 004	100,00	22 714 398	100,00	0,35	-97	-66 064

Poznámka:

Rozdíl v celkové výměře je způsoben obnovou katastrálního operátu v jiné souřadnicové soustavě.

b. Vývoj jednotlivých druhů zemědělských pozemků a lesních pozemků od roku 1966 (v hektarech)

Stav ke dni	Druh pozemku								
	orná půda	chmelnice	vinice	zahrada	ovocný sad	louka	pastvina	zemědělské pozemky	lesní pozemky
						trvalý travní porost			
1. 4. 1966	3 351 570	9 427	7 984	146 960	48 092	658 306	291 794	4 514 133	2 599 628
1. 4. 1971	3 320 179	8 991	9 725	147 354	54 101	640 770	288 643	4 469 763	2 608 445
1. 1. 1976	3 316 341	10 162	12 409	148 785	54 428	615 281	286 106	4 443 512	2 612 461
1. 1. 1981	3 293 392	10 612	15 008	150 969	53 539	577 572	273 230	4 374 322	2 623 807
1. 1. 1986	3 268 974	11 213	16 226	155 284	52 663	566 736	256 351	4 327 447	2 626 059
1. 1. 1991	3 219 030	11 315	15 821	157 747	51 079	576 506	255 989	4 287 487	2 629 483
1. 1. 1996	3 142 642	11 427	15 633	158 697	50 091	629 691	271 642	4 279 823	2 630 129
31. 12. 2000	3 082 383	11 232	15 574	160 609	49 008	961 070		4 279 876	2 637 289
31. 12. 2005	3 047 249	10 967	18 670	161 811	46 994	973 789		4 259 480	2 647 416
31. 12. 2010	3 008 090	10 552	19 434	163 010	46 556	985 859		4 233 501	2 657 376
31. 12. 2015	2 971 957	10 149	19 811	163 785	45 613	1 000 620		4 211 935	2 668 392
31. 12. 2019	2 940 927	9 827	20 141	169 286	44 376	1 017 555		4 202 112	2 675 670



Graf vývoje orné půdy, zemědělských pozemků a lesních pozemků (v hektarech)

c. Přírůstky a úbytky orné půdy a jejich přesun do jiných druhů pozemků za rok 2019 (v hektarech)

Přírůstky orné půdy

Kraj	Přírůstky orné půdy	chmelnice	vinice	zahrada	ovocný sad	trvalý travní porost	lesní pozemek	vodní plocha	zastav. plocha a nádvoří	ostatní plocha
Hlavní město Praha	1,09	0	0	0	0	0	0	0	0	-1,09
Středočeský kraj	261,06	-22,48	-1,08	-8,05	-77,28	-54,38	-1,46	-2,72	-0,52	-91,67
Jihočeský kraj	161,53	0	0	-1,34	-2,03	-118,76	-0,41	-1,15	-0,14	-37,54
Plzeňský kraj	71,14	0	0	-1,07	-6,95	-31,15	-4,13	-0,56	-0,34	-26,69
Karlovarský kraj	167,55	0	0	-0,08	0	-150,19	-0,25	-0,20	-0,08	-16,74
Ústecký kraj	223,61	-47,88	-1,55	-4,58	-45,98	-33,59	-0,58	-4,96	-1,09	-82,55
Liberecký kraj	13,05	0	0	-0,08	-0,98	-8,21	-0,02	-0,18	-0,02	-3,56
Královéhradecký kraj	177,33	0	0	-1,83	-59,46	-102,85	-1,77	-1,26	-0,28	-9,71
Pardubický kraj	40,71	0	0	-1,42	-0,75	-24,30	-0,49	-0,48	-0,05	-12,31
Kraj Vysočina	50,57	0	0	-1,40	-1,01	-38,12	-0,76	-0,03	-0,25	-8,52
Jihomoravský kraj	195,73	0	-19,93	-5,37	-118,72	-3,98	-2,87	-0,96	-0,16	-43,41
Olomoucký kraj	140,01	-0,82	0	-0,78	-116,03	-3,47	-0,72	-1,17	-0,14	-16,74
Zlínský kraj	32,04	0	-4,10	-0,51	-11,53	-7,31	-0,38	-0,27	-0,29	-7,24
Moravskoslezský kraj	63,24	-0,18	0	-1,69	-0,16	-52,85	-0,06	-0,04	-0,09	-7,98
Česká republika	1 598,66	-71,36	-26,66	-28,19	-440,89	-629,15	-13,91	-13,98	-3,44	-365,76

Úbytky orné půdy

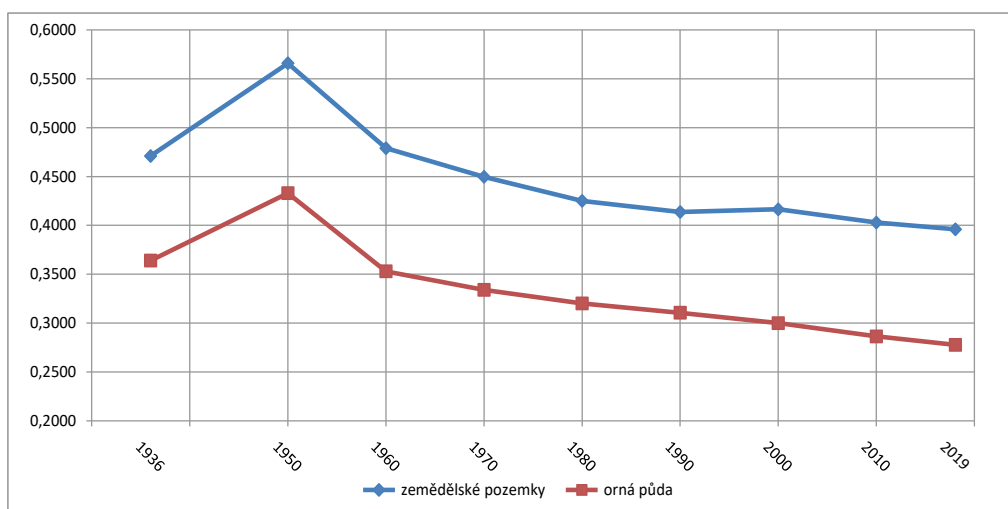
Kraj	Úbytky orné půdy	chmelnice	vinice	zahrada	ovocný sad	trvalý travní porost	lesní pozemek	vodní plocha	zastav. plocha a nádvoří	ostatní plocha
Hlavní město Praha	-56,45	0	0	8,08	0,56	17,28	4,62	0,07	10,13	15,70
Středočeský kraj	-2 055,09	1,08	19,70	450,42	191,07	835,39	42,89	19,31	80,53	413,05
Jihočeský kraj	-1 139,13	0	0	66,27	5,22	895,30	48,37	15,05	16,16	92,39
Plzeňský kraj	-955,57	0	0	83,87	1,15	666,97	27,44	18,22	28,53	129,07
Karlovarský kraj	-547,95	0	0	27,68	0	497,15	9,71	4,29	2,74	6,30
Ústecký kraj	-647,68	14,45	0,73	116,31	3,60	222,82	109,29	18,17	16,60	144,69
Liberecký kraj	-397,53	0	0	27,23	22,91	284,22	29,98	3,50	6,96	22,74
Královéhradecký kraj	-1 613,96	0	0,01	169,84	5,28	1 274,22	77,88	19,20	12,85	54,57
Pardubický kraj	-606,67	0	0	69,89	1,08	413,08	28,46	14,07	13,90	65,77
Kraj Vysočina	-349,01	0	0	89,58	1,40	113,17	29,25	11,66	18,29	85,17
Jihomoravský kraj	-985,57	0	163,17	260,76	66,54	120,50	25,88	16,92	42,37	289,14
Olomoucký kraj	-624,72	0	0,28	151,99	5,37	262,41	21,78	29,43	17,18	136,13
Zlínský kraj	-1 469,21	0	1,79	208,85	32,71	791,94	70,77	20,64	22,25	320,01
Moravskoslezský kraj	-617,92	0	0	314,89	2,10	122,62	36,63	13,36	33,21	95,04
Česká republika	-12 066,46	15,53	185,68	2 045,64	338,97	6 517,07	562,93	203,90	321,69	1 869,79

d. Výměra zemědělských pozemků a orné půdy v ČR na 1 obyvatele k 31. 12. 2019

Kraj	Výměra na 1 obyvatele		Počet obyvatel
	zemědř. pozemků (ha)	orné půdy (ha)	
CZ010 Hlavní město Praha	0,0150	0,0108	1 308 632
CZ020 Středočeský	0,4808	0,3955	1 369 332
CZ031 Jihočeský	0,7614	0,4758	642 133
CZ032 Plzeňský	0,6450	0,4300	584 672
CZ041 Karlovarský	0,4210	0,1782	294 896
CZ042 Ústecký	0,3345	0,2189	820 789
CZ051 Liberecký	0,3154	0,1411	442 356
CZ052 Královéhradecký	0,5018	0,3392	551 021
CZ053 Pardubický	0,5189	0,3722	520 316
CZ063 Vysočina	0,8011	0,6174	509 274
CZ064 Jihomoravský	0,3561	0,2939	1 187 667
CZ071 Olomoucký	0,4381	0,3226	632 492
CZ072 Zlínský	0,3300	0,2027	582 921
CZ080 Moravskoslezský	0,2269	0,1392	1 203 299
ČR	0,3946	0,2761	10 649 800

e. Vývoj podílu výměry zemědělských pozemků a orné půdy v ČR na 1 obyvatele v letech 1936 - 2019

Rok	Výměra na 1 obyvatele	
	zemědř. pozemků (ha)	orné půdy (ha)
1936	0,4710	0,3640
1950	0,5660	0,4330
1960	0,4790	0,3530
1970	0,4497	0,3340
1980	0,4251	0,3201
1990	0,4137	0,3106
2000	0,4164	0,2999
2010	0,4029	0,2863
2019	0,3946	0,2761



f. Podíl zemědělských pozemků v procentech v jednotlivých okresech ČR v roce 2019



g. Podíl lesních pozemků v procentech v jednotlivých okresech ČR v roce 2019



I.

**Souhrnné přehledy o půdním fondu
z údajů katastru nemovitostí**

2. Úhrnné hodnoty druhů pozemků

a. Úhrnné hodnoty druhů pozemků v členění po obcích s rozšířenou působností k 31. 12. 2019

ÚHRNNÉ HODNOTY DRUHŮ POZEMKŮ V ČLENĚNÍ PO OBCÍCH S ROZŠÍŘENOU PŮSOBNOSTÍ K 31. 12. 2019 (V HEKTARECH)

KRAJ: HLAVNÍ MĚSTO PRAHA

Obec s rozšířenou působností	orná půda	chmelnice	vinice	zahrada	ovocný sad	trvalý travní porost	zeměd'. pozemky	lesní pozemek	vodní plocha	zastav. plocha a nádvoří	ostatní plocha	Celková výměra
Hlavní město Praha	14 084	0	12	3 965	591	964	19 617	5 249	1 094	5 066	18 595	49 621
Celkem za kraj	14 084	0	12	3 965	591	964	19 617	5 249	1 094	5 066	18 595	49 621
Počet parcel	30 552	0	25	75 147	1 523	5 368	112 615	4 332	4 010	161 559	151 931	434 447

ÚHRNNÉ HODNOTY DRUHŮ POZEMKŮ V ČLENĚNÍ PO OBCÍCH S ROZŠÍŘENOU PŮSOBNOSTÍ K 31. 12. 2019 (V HEKTARECH)

KRAJ: STŘEDOČESKÝ

Obec s rozšířenou působností	orná půda	chmelnice	vinice	zahrada	ovocný sad	trvalý travní porost	zeměd'. pozemky	lesní pozemek	vodní plocha	zastav. plocha a nádvoří	ostatní plocha	Celková výměra
Benešov	30 135	0	0	1 868	208	8 014	40 224	20 950	1 411	1 079	5 340	69 003
Beroun	14 135	0	16	1 271	304	4 004	19 731	16 326	578	819	4 112	41 566
Brandýs nad Labem-Stará Boleslav	23 700	0	12	2 086	213	940	26 951	4 687	755	1 260	4 164	37 817
Čáslav	17 489	24	13	615	892	884	19 917	4 303	378	601	2 242	27 441
Černošice	26 387	0	2	3 580	666	2 746	33 381	15 993	1 139	1 613	5 907	58 033
Český Brod	13 016	0	0	408	935	339	14 699	1 576	203	390	1 570	18 438
Dobříš	9 618	0	0	603	55	3 054	13 330	15 497	839	367	1 822	31 854
Hořovice	10 796	0	1	683	139	3 087	14 706	10 925	333	527	2 306	28 797
Kladno	15 786	0	0	1 149	304	1 082	18 321	10 949	372	1 169	4 279	35 090
Kolín	37 730	0	0	1 410	1 555	1 767	42 462	7 941	1 539	1 459	5 022	58 423
Kralupy nad Vltavou	8 326	168	0	372	195	368	9 430	738	337	466	2 150	13 121
Kutná Hora	32 242	0	6	1 347	673	5 316	39 584	17 592	1 351	1 177	4 593	64 298
Lysá nad Labem	6 261	0	0	245	56	387	6 948	2 451	259	302	2 151	12 111
Mělník	24 712	108	265	924	771	1 461	28 242	11 615	683	940	4 197	45 676
Mladá Boleslav	45 648	0	1	1 709	517	3 161	51 037	20 458	1 028	1 699	6 815	81 038
Mnichovo Hradiště	9 585	0	0	485	549	2 217	12 837	6 210	435	359	1 410	21 251
Neratovice	7 529	0	0	390	59	343	8 321	890	444	378	1 278	11 310
Nymburk	22 697	0	0	830	479	945	24 951	6 447	722	879	2 556	35 554
Poděbrady	23 020	0	2	643	180	972	24 818	5 918	851	713	2 568	34 868
Příbram	24 576	0	0	1 489	147	8 564	34 775	35 212	1 813	1 053	6 712	79 564
Rakovník	39 053	2 305	0	1 241	327	3 987	46 913	34 160	1 247	1 284	6 025	89 630
Říčany	15 277	0	0	2 493	343	2 688	20 802	12 324	459	1 007	3 137	37 728
Sedlčany	17 950	0	0	781	119	7 680	26 529	12 739	1 544	560	3 500	44 872
Slaný	26 791	339	30	604	878	599	29 241	3 630	359	730	2 917	36 877
Vlašim	24 279	0	0	785	113	4 981	30 159	14 271	1 398	669	3 101	49 597
Votice	14 811	0	0	518	164	4 505	19 998	6 215	535	374	1 762	28 885
Celkem za kraj	541 550	2 945	349	28 529	10 842	74 092	658 307	300 018	21 012	21 873	91 635	1 092 845
Počet parcel	862 847	7 957	583	445 996	24 101	295 201	1 636 685	174 401	104 302	698 658	718 364	3 332 410

ÚHRNNÉ HODNOTY DRUHŮ POZEMKŮ V ČLENĚNÍ PO OBCÍCH S ROZŠÍŘENOU PŮSOBNOSTÍ K 31. 12. 2019 (V HEKTARECH)

KRAJ: JIHOČESKÝ

Obec s rozšířenou působností	orná půda	chmelnice	vinice	zahrada	ovocný sad	trvalý travní porost	zeměd'. pozemky	lesní pozemek	vodní plocha	zastav. plocha a nádvoří	ostatní plocha	Celková výměra
Blatná	12 264	0	0	394	28	4 078	16 764	6 965	1 680	370	2 079	27 858
České Budějovice	35 229	0	0	1 951	40	12 035	49 255	27 017	6 083	2 009	8 011	92 375
Český Krumlov	10 274	0	0	704	107	25 602	36 687	54 772	6 374	580	14 487	112 900
Dačice	21 872	0	0	505	29	5 180	27 586	15 247	952	456	2 943	47 185
Jindřichův Hradec	27 559	0	0	990	35	16 402	44 986	35 678	5 400	918	6 389	93 370
Kaplice	7 554	0	0	271	34	12 334	20 192	23 662	762	250	3 598	48 465
Milevsko	16 183	0	0	551	41	5 885	22 661	11 783	1 371	488	2 206	38 508
Písek	30 231	0	0	1 063	112	8 138	39 544	25 524	3 294	1 049	4 773	74 183
Prachatice	12 940	0	0	680	925	18 959	33 505	40 392	1 520	540	8 176	84 133
Soběslav	13 937	0	0	585	20	4 349	18 890	8 272	2 367	445	2 421	32 394
Strakonice	25 308	0	0	1 098	111	11 567	38 084	12 401	1 535	857	4 536	57 413
Tábor	43 547	0	0	1 925	32	13 302	58 806	30 723	2 175	1 425	7 115	100 244
Trhové Sviny	13 029	0	0	537	17	7 586	21 170	18 731	2 345	368	2 621	45 234
Třeboň	11 080	0	0	479	7	6 011	17 577	25 070	7 006	544	3 635	53 832
Týn nad Vltavou	12 642	0	0	403	38	2 885	15 969	7 393	647	332	1 898	26 240
Vimperk	4 210	0	0	354	15	11 296	15 875	32 199	316	285	4 864	53 539
Vodňany	7 692	0	0	251	652	2 770	11 365	4 167	793	274	1 324	17 923
Celkem za kraj	305 552	0	0	12 741	2 243	168 381	488 916	379 998	44 620	11 191	81 074	1 005 798
Počet parcel	473 360	0	0	195 468	3 065	375 818	1 047 711	227 536	108 314	340 928	552 316	2 276 805

ÚHRNNÉ HODNOTY DRUHŮ POZEMKŮ V ČLENĚNÍ PO OBCÍCH S ROZŠÍŘENOU PŮSOBNOSTÍ K 31. 12. 2019 (V HEKTARECH)

KRAJ: PLZEŇSKÝ

Obec s rozšířenou působností	orná půda	chmelnice	vinice	zahrada	ovocný sad	trvalý travní porost	zeměd. pozemky	lesní pozemek	vodní plocha	zastav. plocha a nádvoří	ostatní plocha	Celková výměra
Blovice	8 367	0	0	478	132	3 834	12 811	7 936	295	310	1 550	22 903
Domažlice	21 445	0	0	910	101	15 441	37 898	31 922	906	786	4 804	76 315
Horažďovice	11 876	0	0	404	70	4 434	16 783	5 642	874	339	2 237	25 876
Horšovský Týn	14 562	0	0	374	28	3 487	18 451	7 641	416	357	2 007	28 872
Klatovy	25 779	0	0	1 468	238	18 344	45 829	35 725	1 228	1 091	6 742	90 615
Kralovice	24 935	1	0	753	51	5 303	31 043	29 717	691	647	3 826	65 925
Nepomuk	11 435	0	0	534	24	5 974	17 967	9 964	566	378	2 001	30 877
Nýřany	27 612	0	0	1 233	203	4 764	33 812	22 283	1 003	895	4 757	62 750
Plzeň	8 799	0	0	1 559	68	2 015	12 440	6 547	613	1 313	5 228	26 142
Přeštice	12 318	0	0	660	139	3 001	16 117	8 408	363	476	1 760	27 125
Rokycany	19 439	0	0	1 362	190	5 649	26 639	32 079	1 033	909	5 003	65 663
Stod	12 632	0	0	392	31	2 001	15 055	7 824	398	383	2 259	25 920
Stříbro	16 347	0	0	426	64	5 503	22 339	16 805	640	402	2 881	43 068
Sušice	10 773	0	0	724	145	15 243	26 885	42 986	1 299	583	6 315	78 068
Tachov	25 062	0	0	621	216	17 170	43 069	43 251	1 991	671	5 795	94 776
Celkem za kraj	251 382	1	0	11 895	1 698	112 161	377 137	308 732	12 318	9 542	57 166	764 894
Počet parcel	392 639	1	0	183 558	3 962	279 505	859 665	151 287	64 123	289 080	443 757	1 807 912

ÚHRNNÉ HODNOTY DRUHŮ POZEMKŮ V ČLENĚNÍ PO OBCÍCH S ROZŠÍŘENOU PŮSOBNOSTÍ K 31. 12. 2019 (V HEKTARECH)

KRAJ: KARLOVARSKÝ

Obec s rozšířenou působností	orná půda	chmelnice	vinice	zahrada	ovocný sad	trvalý travní porost	zeměd. pozemky	lesní pozemek	vodní plocha	zastav. plocha a nádvoří	ostatní plocha	Celková výměra
Aš	1 989	0	0	220	9	3 308	5 526	7 198	154	162	1 334	14 375
Cheb	17 979	0	0	524	38	9 763	28 304	13 576	2 261	553	4 987	49 681
Karlovy Vary	21 420	0	0	928	321	21 609	44 277	44 558	1 976	999	25 334	117 145
Kraslice	447	0	0	202	0	5 461	6 110	18 346	336	140	1 522	26 454
Mariánské Lázně	5 273	0	0	278	4	10 777	16 332	20 193	867	342	2 799	40 533
Ostrov	1 811	0	0	300	190	6 672	8 973	20 294	667	281	3 715	33 929
Sokolov	3 631	0	0	663	29	10 310	14 632	20 623	883	580	12 202	48 920
Celkem za kraj	52 550	0	0	3 115	591	67 899	124 155	144 788	7 144	3 057	51 893	331 037
Počet parcel	24 487	0	0	52 365	832	71 869	149 553	34 856	12 586	118 556	138 928	454 479

ÚHRNNÉ HODNOTY DRUHŮ POZEMKŮ V ČLENĚNÍ PO OBCÍCH S ROZŠÍŘENOU PŮSOBNOSTÍ K 31. 12. 2019 (V HEKTARECH)

KRAJ: ÚSTECKÝ

Obec s rozšířenou působností	orná půda	chmelnice	vinice	zahrada	ovocný sad	trvalý travní porost	zeměd. pozemky	lesní pozemek	vodní plocha	zastav. plocha a nádvoří	ostatní plocha	Celková výměra
Bílina	2 891	0	0	160	91	1 562	4 703	3 002	138	197	4 317	12 358
Děčín	6 507	0	0	1 344	303	12 654	20 808	28 963	639	774	4 191	55 375
Chomutov	10 900	0	16	450	385	5 355	17 106	20 101	1 581	705	9 115	48 606
Kadaň	11 668	16	12	380	473	9 106	21 654	15 867	1 521	556	5 364	44 963
Litoměřice	23 405	745	204	985	946	4 874	31 161	9 656	996	929	4 317	47 058
Litvínov	674	0	0	308	84	1 759	2 825	14 240	493	328	5 711	23 597
Louny	29 757	1 835	13	646	773	1 926	34 949	6 083	725	806	4 704	47 267
Lovosice	15 254	83	24	635	1 054	1 821	18 871	4 070	348	536	2 336	26 161
Most	8 572	0	94	277	276	1 297	10 516	1 924	473	511	9 688	23 112
Podbořany	17 734	1 223	0	310	187	2 864	22 317	7 502	474	447	3 358	34 097
Roudnice nad Labem	21 128	396	43	517	477	566	23 126	3 281	534	611	2 471	30 023
Rumburk	2 519	0	0	692	6	8 523	11 740	12 360	255	436	1 828	26 619
Teplice	5 268	0	0	880	279	5 011	11 439	15 276	693	846	6 280	34 534
Ústí nad Labem	4 635	0	0	997	204	12 181	18 017	13 135	1 041	899	7 383	40 475
Varnsdorf	369	0	0	422	10	2 906	3 707	3 949	151	256	823	8 885
Žatec	18 377	1 558	0	361	109	1 195	21 601	4 443	353	513	3 826	30 736
Celkem za kraj	179 660	5 856	406	9 362	5 657	73 599	274 539	163 851	10 416	9 349	75 712	533 867
Počet parcel	208 589	13 477	635	164 658	8 890	157 422	553 671	67 469	29 372	325 573	366 416	1 342 501

ÚHRNNÉ HODNOTY DRUHŮ POZEMKŮ V ČLENĚNÍ PO OBCÍCH S ROZŠÍŘENOU PŮSOBNOSTÍ K 31. 12. 2019 (V HEKTARECH)

KRAJ: LIBERECKÝ

Obec s rozšířenou působností	orná půda	chmelnice	vinice	zahrada	ovocný sad	trvalý travní porost	zeměd. pozemky	lesní pozemek	vodní plocha	zastav. plocha a nádvoří	ostatní plocha	Celková výměra
Česká Lípa	20 937	27	0	999	258	13 098	35 318	40 305	2 377	1 190	8 008	87 198
Frýdlant	5 963	0	0	628	14	9 078	15 684	16 781	367	379	1 725	34 935
Jablonec nad Nisou	691	0	0	462	1	2 966	4 121	7 800	311	419	1 580	14 231
Jilemnice	4 707	0	0	426	33	8 626	13 792	11 909	219	341	1 599	27 860
Liberec	10 838	0	0	2 142	82	13 633	26 695	24 100	511	1 309	5 225	57 841
Nový Bor	2 532	0	0	551	58	4 605	7 747	10 230	198	315	1 599	20 088
Semily	6 911	0	0	596	74	6 229	13 811	6 738	194	351	1 915	23 008
Tanvald	580	0	0	307	7	2 816	3 710	13 739	232	255	1 124	19 061
Turnov	8 395	0	0	1 259	869	4 794	15 317	6 514	345	516	2 021	24 714
Železný Brod	864	0	0	372	21	2 082	3 339	3 090	75	132	769	7 406
Celkem za kraj	62 419	27	0	7 743	1 417	67 928	139 534	141 205	4 829	5 208	25 564	316 341
Počet parcel	65 754	11	0	112 545	2 339	211 061	391 710	84 938	15 285	200 636	209 008	901 577

ÚHRNNÉ HODNOTY DRUHŮ POZEMKŮ V ČLENĚNÍ PO OBCÍCH S ROZŠÍŘENOU PŮSOBNOSTÍ K 31. 12. 2019 (V HEKTARECH)

KRAJ: KRÁLOVÉHRADECKÝ

Obec s rozšířenou působností	orná půda	chmelnice	vinice	zahrada	ovocný sad	trvalý travní porost	zeměd'. pozemky	lesní pozemek	vodní plocha	zastav. plocha a nádvoří	ostatní plocha	Celková výměra
Broumov	9 170	0	0	354	20	5 299	14 843	9 066	219	298	1 511	25 937
Dobruška	11 655	0	0	629	28	4 965	17 277	8 122	357	527	1 629	27 912
Dvůr Králové nad Labem	9 212	0	0	988	198	3 949	14 346	8 855	341	435	1 807	25 784
Hořice	10 311	0	0	518	553	1 899	13 281	4 033	259	418	1 297	19 288
Hradec Králové	38 832	0	0	2 016	687	4 821	46 356	11 474	1 484	1 904	6 526	67 744
Jaroměř	8 030	0	0	465	187	1 956	10 637	1 491	270	364	1 097	13 859
Jičín	32 753	0	0	1 390	1 107	6 095	41 345	12 211	1 075	1 208	3 836	59 676
Kostelec nad Orlicí	6 262	0	0	568	98	3 002	9 930	10 025	451	435	1 512	22 352
Náchod	10 594	0	0	1 374	639	7 606	20 213	10 987	908	867	2 597	35 572
Nová Paka	2 701	0	0	334	97	2 437	5 570	3 066	70	204	813	9 722
Nové Město nad Metují	4 899	0	0	276	125	1 210	6 510	1 672	628	266	734	9 809
Nový Bydžov	13 359	0	1	483	81	2 084	16 008	3 420	336	459	1 200	21 423
Rychnov nad Kněžnou	12 777	0	0	1 094	266	10 810	24 946	19 079	486	706	2 725	47 942
Trutnov	11 567	0	0	1 152	15	11 711	24 444	29 255	494	776	4 573	59 542
Vrchlabí	4 773	0	0	440	22	5 543	10 778	15 758	335	379	2 096	29 346
Celkem za kraj	186 894	0	2	12 080	4 122	73 385	276 483	148 513	7 712	9 247	33 953	475 908
Počet parcel	253 244	0	10	167 280	9 139	214 130	643 803	77 959	52 285	261 271	282 547	1 317 865

ÚHRNNÉ HODNOTY DRUHŮ POZEMKŮ V ČLENĚNÍ PO OBCÍCH S ROZŠÍŘENOU PŮSOBNOSTÍ K 31. 12. 2019 (V HEKTARECH)

KRAJ: PARDUBICKÝ

Obec s rozšířenou působností	orná půda	chmelnice	vinice	zahrada	ovocný sad	trvalý travní porost	zeměd'. pozemky	lesní pozemek	vodní plocha	zastav. plocha a nádvoří	ostatní plocha	Celková výměra
Česká Třebová	1 898	0	0	373	10	1 000	3 281	3 635	49	160	845	7 970
Hlinsko	7 591	0	0	482	37	5 195	13 304	8 909	442	312	1 702	24 670
Holice	8 425	0	0	478	44	2 342	11 288	8 514	317	334	912	21 365
Chrudim	36 550	0	0	1 954	697	7 826	47 027	19 795	1 066	1 418	5 309	74 616
Králíky	2 371	0	0	149	8	5 031	7 558	7 066	104	167	967	15 861
Lanškroun	10 322	0	0	667	31	5 237	16 257	8 965	235	305	1 760	27 521
Litomyšl	18 926	0	0	1 001	160	3 108	23 194	7 887	182	425	2 022	33 711
Moravská Třebová	16 780	0	0	744	212	4 901	22 636	15 807	380	442	2 464	41 728
Pardubice	23 122	0	0	1 321	208	2 357	27 008	5 432	1 481	1 532	5 478	40 930
Polička	10 466	0	0	548	8	5 162	16 185	8 841	219	303	1 719	27 267
Přelouč	10 823	0	0	574	335	2 196	13 928	8 286	726	485	2 303	25 728
Svitavy	15 679	0	0	789	79	4 318	20 865	10 965	357	434	2 539	35 160
Ústí nad Orlicí	6 337	0	0	682	13	3 978	11 009	6 320	153	282	1 287	19 051
Vysoké Mýto	15 219	0	0	824	59	3 650	19 753	5 507	517	519	1 894	28 190
Žamberk	9 136	0	0	934	30	6 607	16 706	8 875	352	384	1 833	28 151
Celkem za kraj	193 644	0	0	11 521	1 929	62 907	270 000	134 803	6 581	7 501	33 034	451 920
Počet parcel	268 655	0	3	188 487	4 276	202 316	663 737	91 763	39 805	250 482	291 153	1 336 940

ÚHRNNÉ HODNOTY DRUHŮ POZEMKŮ V ČLENĚNÍ PO OBCÍCH S ROZŠÍŘENOU PŮSOBNOSTÍ K 31. 12. 2019 (V HEKTARECH)

KRAJ: VYSOČINA

Obec s rozšířenou působností	orná půda	chmelnice	vinice	zahrada	ovocný sad	trvalý travní porost	zeměd'. pozemky	lesní pozemek	vodní plocha	zastav. plocha a nádvoří	ostatní plocha	Celková výměra
Bystřice nad Pernštejnem	12 657	0	0	579	77	6 323	19 636	11 818	558	472	2 311	34 794
Havlíčkův Brod	32 192	0	0	1 088	46	8 468	41 794	15 462	904	912	4 124	63 195
Humpolec	9 868	0	0	439	11	2 757	13 075	7 257	637	333	1 501	22 803
Chotěboř	14 367	0	0	606	95	5 227	20 294	9 812	530	447	1 822	32 905
Jihlava	39 776	0	0	1 359	45	12 720	53 900	28 746	1 464	1 289	6 779	92 177
Moravské Budějovice	25 189	0	0	631	29	2 188	28 038	10 101	512	515	2 235	41 402
Náměšť nad Oslavou	9 997	0	0	330	27	1 046	11 400	7 090	636	290	1 713	21 128
Nové Město na Moravě	10 408	0	0	427	18	5 318	16 171	10 686	329	313	1 786	29 285
Pacov	11 243	0	0	318	10	2 714	14 285	7 208	267	268	1 433	23 461
Pelhřimov	38 164	0	0	1 126	22	11 550	50 863	24 635	1 360	944	4 824	82 625
Světlá nad Sázavou	11 764	0	0	546	13	3 723	16 045	10 519	532	391	1 528	29 016
Telč	13 200	0	0	401	18	3 518	17 137	9 146	659	319	1 873	29 134
Třebíč	46 156	0	6	1 286	145	5 989	53 581	22 413	1 436	1 173	5 143	83 745
Velké Meziříčí	22 637	0	0	883	64	5 230	28 814	13 570	1 090	686	3 182	47 343
Žďár nad Sázavou	16 782	0	0	514	8	5 646	22 950	19 022	1 352	559	2 561	46 445
Celkem za kraj	314 401	0	6	10 533	627	82 416	407 983	207 485	12 264	8 911	42 815	679 458
Počet parcel	489 743	0	8	180 415	1 966	317 512	989 644	180 653	56 587	276 216	414 009	1 917 109

ÚHRNNÉ HODNOTY DRUHŮ POZEMKŮ V ČLENĚNÍ PO OBCÍCH S ROZŠÍŘENOU PŮSOBNOSTÍ K 31. 12. 2019 (V HEKTARECH)

KRAJ: JIHMORAVSKÝ

Obec s rozšířenou působností	orná půda	chmelnice	vinice	zahrada	ovocný sad	trvalý travní porost	zeměd. pozemky	lesní pozemek	vodní plocha	zastav. plocha a nádvoří	ostatní plocha	Celková výměra
Blansko	9 864	0	0	928	112	2 360	13 265	18 439	269	575	2 592	35 141
Boskovice	18 984	0	0	1 375	517	5 930	26 807	19 099	477	781	3 939	51 102
Brno	5 010	0	17	2 061	221	326	7 634	6 396	452	2 111	6 425	23 018
Břeclav	19 513	0	2 972	770	943	1 959	26 156	10 732	1 938	1 062	3 997	43 886
Bučovice	10 820	0	5	399	79	286	11 590	3 737	160	291	1 321	17 099
Hodonín	13 841	0	1 544	592	497	805	17 280	6 790	981	798	2 756	28 604
Hustopeče	20 279	0	3 012	674	1 493	1 159	26 618	3 652	1 242	695	3 305	35 511
Ivančice	7 664	0	506	448	174	561	9 353	5 790	267	318	1 525	17 253
Kuřim	3 366	0	0	334	46	154	3 899	2 734	67	245	760	7 705
Kyjov	24 082	0	1 579	939	757	1 252	28 608	13 427	490	989	3 519	47 033
Mikulov	11 068	0	3 693	294	145	454	15 654	3 390	2 256	433	2 678	24 412
Moravský Krumlov	22 950	0	532	433	195	430	24 540	6 948	339	516	2 441	34 783
Pohořelice	12 855	0	407	230	112	137	13 742	1 963	1 706	298	1 818	19 528
Rosice	6 805	0	0	443	67	607	7 923	7 864	102	330	1 225	17 445
Slavkov u Brna	10 088	0	43	534	118	284	11 067	2 760	173	341	1 430	15 770
Šlapanice	14 746	0	125	1 273	352	745	17 241	13 088	247	817	2 919	34 312
Tišnov	11 814	0	0	861	442	3 110	16 227	14 850	296	477	2 387	34 236
Veselí nad Moravou	14 882	0	886	735	324	6 035	22 863	7 657	752	633	2 373	34 278
Vyškov	21 716	0	2	1 043	200	1 287	24 248	22 867	455	762	5 674	54 007
Znojmo	74 685	0	2 588	1 798	1 181	2 332	82 583	28 381	2 715	1 634	8 940	124 254
Židlochovice	14 011	0	502	523	333	234	15 604	1 152	295	454	1 921	19 426
Celkem za kraj	349 044	0	18 414	16 690	8 310	30 445	422 902	201 717	15 678	14 560	63 947	718 805
Počet parcel	957 461	3	86 903	316 853	27 008	152 064	1 540 292	142 612	59 244	492 655	693 585	2 928 388

ÚHRNNÉ HODNOTY DRUHŮ POZEMKŮ V ČLENĚNÍ PO OBCÍCH S ROZŠÍŘENOU PŮSOBNOSTÍ K 31. 12. 2019 (V HEKTARECH)

KRAJ: OLOMOUCKÝ

Obec s rozšířenou působností	orná půda	chmelnice	vinice	zahrada	ovocný sad	trvalý travní porost	zeměd. pozemky	lesní pozemek	vodní plocha	zastav. plocha a nádvoří	ostatní plocha	Celková výměra
Hranice	15 628	0	0	1 050	176	4 280	21 134	7 720	517	526	3 598	33 494
Jeseník	13 580	0	0	1 102	15	8 785	23 483	42 945	773	664	4 036	71 901
Konice	7 799	0	0	434	42	1 864	10 139	6 053	144	228	1 249	17 813
Lipník nad Bečvou	6 104	86	0	539	455	828	8 012	2 203	189	232	1 229	11 864
Litovel	12 127	50	0	639	330	1 180	14 326	8 093	313	411	1 604	24 748
Mohelnice	7 772	0	0	384	286	1 762	10 204	6 619	318	286	1 409	18 836
Olomouc	31 868	343	3	1 981	129	3 283	37 606	26 728	910	1 699	14 753	81 695
Prostějov	38 923	16	2	1 774	384	2 058	43 157	9 638	596	1 305	5 200	59 896
Přerov	26 165	504	0	1 416	192	1 142	29 419	4 080	895	959	4 721	40 075
Šternberk	9 946	0	0	411	19	8 393	18 769	11 580	216	368	2 680	33 613
Šumperk	11 830	0	0	1 541	136	17 863	31 370	47 457	689	890	5 339	85 746
Uničov	13 395	0	0	499	290	1 058	15 242	3 348	272	412	1 474	20 748
Zábřeh	8 903	0	0	608	14	4 688	14 214	9 818	310	424	1 959	26 725
Celkem za kraj	204 041	998	5	12 377	2 468	57 184	277 074	186 280	6 144	8 403	49 252	527 154
Počet parcel	324 770	2 258	21	190 192	4 264	129 942	651 447	95 488	33 693	263 689	295 925	1 340 242

ÚHRNNÉ HODNOTY DRUHŮ POZEMKŮ V ČLENĚNÍ PO OBCÍCH S ROZŠÍŘENOU PŮSOBNOSTÍ K 31. 12. 2019 (V HEKTARECH)

KRAJ: ZLÍNSKÝ

Obec s rozšířenou působností	orná půda	chmelnice	vinice	zahrada	ovocný sad	trvalý travní porost	zeměd. pozemky	lesní pozemek	vodní plocha	zastav. plocha a nádvoří	ostatní plocha	Celková výměra
Bystřice pod Hostýnem	4 382	0	0	476	103	1 489	6 450	8 401	124	228	1 193	16 396
Holešov	8 676	0	0	529	90	493	9 788	1 710	134	310	1 319	13 260
Kroměříž	27 589	0	7	1 495	529	2 124	31 745	11 719	973	970	4 493	49 900
Luhačovice	2 584	0	0	294	70	4 509	7 457	8 592	193	270	1 319	17 831
Otrokovice	4 852	0	1	440	115	1 089	6 497	2 355	322	395	1 603	11 171
Rožnov pod Radhoštěm	2 050	0	0	583	48	4 982	7 663	14 016	200	319	1 706	23 905
Uherské Hradiště	22 903	0	922	1 569	638	4 397	30 430	14 580	1 157	1 273	4 348	51 787
Uherský Brod	15 990	0	17	1 168	520	8 586	26 282	15 675	554	770	4 048	47 328
Valašské Klobouky	5 079	0	0	386	183	5 874	11 522	12 097	192	314	1 750	25 875
Valašské Meziříčí	7 215	0	0	983	143	3 664	12 006	7 773	366	502	2 320	22 966
Vizovice	2 535	0	0	367	207	3 308	6 417	6 571	186	257	1 177	14 609
Vsetín	4 978	0	0	802	72	14 639	20 491	40 152	535	739	4 320	66 236
Zlín	9 345	0	0	1 309	348	4 644	15 646	14 971	333	886	3 204	35 040
Celkem za kraj	118 178	0	947	10 402	3 066	59 800	192 393	158 613	5 268	7 232	32 799	396 304
Počet parcel	408 281	0	6 936	167 106	10 324	270 470	863 117	124 847	40 896	259 102	393 356	1 681 318

ÚHRNNÉ HODNOTY DRUHŮ POZEMKŮ V ČLENĚNÍ PO OBCÍCH S ROZŠÍŘENOU PŮSOBNOSTÍ K 31. 12. 2019 (V HEKTARECH)

KRAJ: MORAVSKOSLEZSKÝ

Obec s rozšířenou působností	orná půda	chmelnice	vinice	zahrada	ovocný sad	trvalý travní porost	zeměd. pozemky	lesní pozemek	vodní plocha	zastav. plocha a nádvoří	ostatní plocha	Celková výměra
Bílovec	8 875	0	0	568	37	1 951	11 431	2 011	761	328	1 714	16 245
Bohumín	3 425	0	0	540	26	378	4 369	546	638	417	1 324	7 293
Bruntál	11 102	0	0	540	28	16 154	27 824	29 505	1 311	569	3 776	62 985
Český Těšín	1 617	0	0	400	13	675	2 704	734	87	198	719	4 442
Frenštát pod Radhoštěm	2 290	0	0	572	2	1 656	4 521	4 275	110	195	772	9 872
Frýdek-Místek	12 743	0	0	2 196	64	7 341	22 343	18 617	1 266	1 137	4 659	48 023
Frýdlant nad Ostravicí	1 920	0	0	858	19	4 629	7 426	21 804	609	343	1 561	31 743
Havířov	2 859	0	0	792	75	813	4 540	1 522	514	442	1 801	8 819
Hlučín	8 099	0	0	583	26	1 196	9 903	4 164	532	450	1 483	16 532
Jablunkov	1 494	0	0	457	2	3 759	5 712	10 477	168	236	1 017	17 610
Karviná	2 982	0	0	674	9	578	4 243	1 607	856	454	3 403	10 562
Kopřivnice	5 571	0	0	782	15	1 481	7 849	1 780	212	417	1 872	12 130
Kravaře	6 843	0	0	272	1	658	7 774	1 061	125	270	831	10 061
Krnov	16 230	0	0	1 121	52	10 769	28 171	24 212	617	628	3 817	57 445
Nový Jičín	14 034	0	0	1 164	55	3 494	18 746	5 314	497	578	2 402	27 536
Odry	10 362	0	0	540	31	2 551	13 483	6 950	275	270	1 423	22 402
Opava	30 106	0	0	1 463	115	4 182	35 866	14 844	817	1 220	3 957	56 704
Orlová	1 029	0	0	574	110	222	1 935	778	206	255	1 334	4 508
Ostrava	10 145	0	0	2 547	63	2 600	15 355	5 400	1 165	2 226	9 007	33 153
Rýmařov	1 782	0	0	243	2	12 365	14 393	16 900	162	258	1 521	33 234
Třinec	4 459	0	0	1 124	67	4 051	9 700	10 755	323	579	2 110	23 466
Vítkov	9 565	0	0	325	4	4 892	14 786	11 162	422	259	1 661	28 290
Celkem za kraj	167 529	0	0	18 334	814	86 395	273 073	194 418	11 674	11 728	52 161	543 054
Počet parcel	253 419	0	1	259 655	1 026	208 329	722 430	99 682	41 384	397 096	381 813	1 642 405

ÚHRNNÉ HODNOTY DRUHŮ POZEMKŮ - PŘEHLED PO KRAJÍCH K 31. 12. 2019 (V HEKTARECH)

ČESKÁ REPUBLIKA

Kraj	orná půda	chmelnice	vinice	zahrada	ovocný sad	trvalý travní porost	zeměd'. pozemky	lesní pozemek	vodní plocha	zastav. plocha a nádvoří	ostatní plocha	Celková výměra
Hlavní město Praha	14 084	0	12	3 965	591	964	19 617	5 249	1 094	5 066	18 595	49 621
Středočeský kraj	541 550	2 945	349	28 529	10 842	74 092	658 307	300 018	21 012	21 873	91 635	1 092 845
Jihočeský kraj	305 552	0	0	12 741	2 243	168 381	488 916	379 998	44 620	11 191	81 074	1 005 798
Plzeňský kraj	251 382	1	0	11 895	1 698	112 161	377 137	308 732	12 318	9 542	57 166	764 894
Karlovarský kraj	52 550	0	0	3 115	591	67 899	124 155	144 788	7 144	3 057	51 893	331 037
Ústecký kraj	179 660	5 856	406	9 362	5 657	73 599	274 539	163 851	10 416	9 349	75 712	533 867
Liberecký kraj	62 419	27	0	7 743	1 417	67 928	139 534	141 205	4 829	5 208	25 564	316 341
Královéhradecký kraj	186 894	0	2	12 080	4 122	73 385	276 483	148 513	7 712	9 247	33 953	475 908
Pardubický kraj	193 644	0	0	11 521	1 929	62 907	270 000	134 803	6 581	7 501	33 034	451 920
Kraj Vysočina	314 401	0	6	10 533	627	82 416	407 983	207 485	12 264	8 911	42 815	679 458
Jihomoravský kraj	349 044	0	18 414	16 690	8 310	30 445	422 902	201 717	15 678	14 560	63 947	718 805
Olomoucký kraj	204 041	998	5	12 377	2 468	57 184	277 074	186 280	6 144	8 403	49 252	527 154
Zlínský kraj	118 178	0	947	10 402	3 066	59 800	192 393	158 613	5 268	7 232	32 799	396 304
Moravskoslezský kraj	167 529	0	0	18 334	814	86 395	273 073	194 418	11 674	11 728	52 161	543 054
Celkem za ČR	2 940 927	9 827	20 141	169 286	44 376	1 017 555	4 202 112	2 675 670	166 754	132 867	709 600	7 887 004

POČET PARCEL

Kraj	orná půda	chmelnice	vinice	zahrada	ovocný sad	trvalý travní porost	zeměd'. pozemky	lesní pozemek	vodní plocha	zastav. plocha a nádvoří	ostatní plocha	Celková výměra
Hlavní město Praha	30 552	0	25	75 147	1 523	5 368	112 615	4 332	4 010	161 559	151 931	434 447
Středočeský kraj	862 847	7 957	583	445 996	24 101	295 201	1 636 685	174 401	104 302	698 658	718 364	3 332 410
Jihočeský kraj	473 360	0	0	195 468	3 065	375 818	1 047 711	227 536	108 314	340 928	552 316	2 276 805
Plzeňský kraj	392 639	1	0	183 558	3 962	279 505	859 665	151 287	64 123	289 080	443 757	1 807 912
Karlovarský kraj	24 487	0	0	52 365	832	71 869	149 553	34 856	12 586	118 556	138 928	454 479
Ústecký kraj	208 589	13 477	635	164 658	8 890	157 422	553 671	67 469	29 372	325 573	366 416	1 342 501
Liberecký kraj	65 754	11	0	112 545	2 339	211 061	391 710	84 938	15 285	200 636	209 008	901 577
Královéhradecký kraj	253 244	0	10	167 280	9 139	214 130	643 803	77 959	52 285	261 271	282 547	1 317 865
Pardubický kraj	268 655	0	3	188 487	4 276	202 316	663 737	91 763	39 805	250 482	291 153	1 336 940
Kraj Vysočina	489 743	0	8	180 415	1 966	317 512	989 644	180 653	56 587	276 216	414 009	1 917 109
Jihomoravský kraj	957 461	3	86 903	316 853	27 008	152 064	1 540 292	142 612	59 244	492 655	693 585	2 928 388
Olomoucký kraj	324 770	2 258	21	190 192	4 264	129 942	651 447	95 488	33 693	263 689	295 925	1 340 242
Zlínský kraj	408 281	0	6 936	167 106	10 324	270 470	863 117	124 847	40 896	259 102	393 356	1 681 318
Moravskoslezský kraj	253 419	0	1	259 655	1 026	208 329	722 430	99 682	41 384	397 096	381 813	1 642 405
Celkem za ČR	5 013 801	23 707	95 125	2 699 725	102 715	2 891 007	10 826 080	1 557 823	661 886	4 335 501	5 333 108	22 714 398

b. Úhrnné hodnoty druhů pozemků v členění po okresech k 31. 12. 2019

ÚHRNNÉ HODNOTY DRUHŮ POZEMKŮ V ČLENĚNÍ PO OKRESECH K 31. 12. 2019 (V HEKTARECH)

KRAJ: HLAVNÍ MĚSTO PRAHA

Okres	orná půda	chmelnice	vinice	zahrada	ovocný sad	trvalý travní porost	zeměd'. pozemky	lesní pozemek	vodní plocha	zastav. plocha a nádvoří	ostatní plocha	Celková výměra
Hlavní město Praha	14 084	0	12	3 965	591	964	19 617	5 249	1 094	5 066	18 595	49 621
Celkem za kraj	14 084	0	12	3 965	591	964	19 617	5 249	1 094	5 066	18 595	49 621
Počet parcel	30 552	0	25	75 147	1 523	5 368	112 615	4 332	4 010	161 559	151 931	434 447

ÚHRNNÉ HODNOTY DRUHŮ POZEMKŮ V ČLENĚNÍ PO OKRESECH K 31. 12. 2019 (V HEKTARECH)

KRAJ: STŘEDOČESKÝ

Okres	orná půda	chmelnice	vinice	zahrada	ovocný sad	trvalý travní porost	zeměd'. pozemky	lesní pozemek	vodní plocha	zastav. plocha a nádvoří	ostatní plocha	Celková výměra
Benešov	69 225	0	0	3 171	485	17 499	90 381	41 437	3 344	2 121	10 203	147 485
Beroun	24 931	0	18	1 953	443	7 091	34 436	27 250	911	1 347	6 419	70 363
Kladno	42 577	339	30	1 753	1 182	1 681	47 563	14 579	731	1 899	7 196	71 968
Kolín	48 704	0	0	1 768	2 444	2 075	54 991	9 475	1 725	1 799	6 376	74 367
Kutná Hora	49 731	24	19	1 962	1 565	6 200	59 501	21 895	1 730	1 778	6 835	91 739
Mělník	40 567	276	265	1 686	1 025	2 172	45 992	13 243	1 464	1 784	7 625	70 108
Mladá Boleslav	55 233	0	1	2 194	1 066	5 379	63 874	26 669	1 463	2 058	8 225	102 289
Nymburk	54 019	0	2	1 769	761	2 335	58 887	14 858	1 849	1 944	7 491	85 028
Praha-východ	38 977	0	12	4 578	557	3 629	47 753	17 012	1 214	2 266	7 301	75 545
Praha-západ	26 387	0	2	3 580	666	2 746	33 381	15 993	1 139	1 613	5 907	58 033
Příbram	52 143	0	0	2 873	321	19 298	74 635	63 447	4 195	1 980	12 033	156 291
Rakovník	39 053	2 305	0	1 241	327	3 987	46 913	34 160	1 247	1 284	6 025	89 630
Celkem za kraj	541 550	2 945	349	28 529	10 842	74 092	658 307	300 018	21 012	21 873	91 635	1 092 845
Počet parcel	862 847	7 957	583	445 996	24 101	295 201	1 636 685	174 401	104 302	698 658	718 364	3 332 410

ÚHRNNÉ HODNOTY DRUHŮ POZEMKŮ V ČLENĚNÍ PO OKRESECH K 31. 12. 2019 (V HEKTARECH)

KRAJ: JIHOČESKÝ

Okres	orná půda	chmelnice	vinice	zahrada	ovocný sad	trvalý travní porost	zeměd'. pozemky	lesní pozemek	vodní plocha	zastav. plocha a nádvoří	ostatní plocha	Celková výměra
České Budějovice	60 900	0	0	2 891	95	22 507	86 394	53 142	9 075	2 709	12 530	163 850
Český Krumlov	17 828	0	0	975	141	37 936	56 880	78 434	7 136	830	18 085	161 366
Jindřichův Hradec	60 511	0	0	1 973	71	27 593	90 149	75 995	13 357	1 919	12 967	194 387
Písek	46 414	0	0	1 615	153	14 023	62 205	37 306	4 665	1 537	6 978	112 691
Prachatice	17 150	0	0	1 034	941	30 255	49 380	72 591	1 836	825	13 040	137 673
Strakonice	45 265	0	0	1 742	791	18 415	66 213	23 533	4 008	1 501	7 939	103 194
Tábor	57 483	0	0	2 510	51	17 651	77 696	38 995	4 542	1 870	9 535	132 638
Celkem za kraj	305 552	0	0	12 741	2 243	168 381	488 916	379 998	44 620	11 191	81 074	1 005 798
Počet parcel	473 360	0	0	195 468	3 065	375 818	1 047 711	227 536	108 314	340 928	552 316	2 276 805

ÚHRNNÉ HODNOTY DRUHŮ POZEMKŮ V ČLENĚNÍ PO OKRESECH K 31. 12. 2019 (V HEKTARECH)

KRAJ: PLZEŇSKÝ

Okres	orná půda	chmelnice	vinice	zahrada	ovocný sad	trvalý travní porost	zeměd'. pozemky	lesní pozemek	vodní plocha	zastav. plocha a nádvoří	ostatní plocha	Celková výměra
Domažlice	38 678	0	0	1 369	138	19 226	59 410	43 004	1 388	1 227	7 317	112 346
Klatovy	48 428	0	0	2 596	452	38 021	89 497	84 353	3 401	2 013	15 295	194 559
Plzeň-jih	42 082	0	0	1 978	316	14 512	58 888	30 691	1 557	1 465	7 063	99 665
Plzeň-město	8 799	0	0	1 559	68	2 015	12 440	6 547	613	1 313	5 228	26 142
Plzeň-sever	52 547	1	0	1 986	254	10 066	64 855	52 000	1 694	1 542	8 584	128 675
Rokycany	19 439	0	0	1 362	190	5 649	26 639	32 079	1 033	909	5 003	65 663
Tachov	41 409	0	0	1 047	280	22 673	65 408	60 056	2 632	1 073	8 676	137 845
Celkem za kraj	251 382	1	0	11 895	1 698	112 161	377 137	308 732	12 318	9 542	57 166	764 894
Počet parcel	392 639	1	0	183 558	3 962	279 505	859 665	151 287	64 123	289 080	443 757	1 807 912

ÚHRNNÉ HODNOTY DRUHŮ POZEMKŮ V ČLENĚNÍ PO OKRESECH K 31. 12. 2019 (V HEKTARECH)

KRAJ: KARLOVARSKÝ

Okres	orná půda	chmelnice	vinice	zahrada	ovocný sad	trvalý travní porost	zeměd'. pozemky	lesní pozemek	vodní plocha	zastav. plocha a nádvoří	ostatní plocha	Celková výměra
Cheb	25 241	0	0	1 022	51	23 848	50 162	40 967	3 283	1 057	9 120	104 589
Karlovy Vary	23 231	0	0	1 228	511	28 280	53 250	64 852	2 643	1 280	29 048	151 074
Sokolov	4 078	0	0	864	29	15 771	20 742	38 969	1 219	720	13 724	75 374
Celkem za kraj	52 550	0	0	3 115	591	67 899	124 155	144 788	7 144	3 057	51 893	331 037
Počet parcel	24 487	0	0	52 365	832	71 869	149 553	34 856	12 586	118 556	138 928	454 479

ÚHRNNÉ HODNOTY DRUHŮ POZEMKŮ V ČLENĚNÍ PO OKRESECH K 31. 12. 2019 (V HEKTARECH)

KRAJ: ÚSTECKÝ

Okres	orná půda	chmelnice	vinice	zahrada	ovocný sad	trvalý travní porost	zeměd'. pozemky	lesní pozemek	vodní plocha	zastav. plocha a nádvoří	ostatní plocha	Celková výměra
Děčín	9 396	0	0	2 457	319	24 083	36 254	45 272	1 045	1 466	6 842	90 879
Chomutov	22 568	16	28	829	859	14 460	38 760	35 968	3 102	1 260	14 479	93 569
Litoměřice	59 787	1 224	271	2 137	2 478	7 261	73 157	17 007	1 878	2 075	9 124	103 241
Louny	65 869	4 616	13	1 317	1 068	5 985	78 867	18 027	1 552	1 766	11 888	112 100
Most	9 246	0	94	585	359	3 056	13 341	16 164	966	839	15 399	46 710
Teplice	8 160	0	0	1 041	370	6 573	16 143	18 278	831	1 043	10 598	46 893
Ústí nad Labem	4 635	0	0	997	204	12 181	18 017	13 135	1 041	899	7 383	40 475
Celkem za kraj	179 660	5 856	406	9 362	5 657	73 599	274 539	163 851	10 416	9 349	75 712	533 867
Počet parcel	208 589	13 477	635	164 658	8 890	157 422	553 671	67 469	29 372	325 573	366 416	1 342 501

ÚHRNNÉ HODNOTY DRUHŮ POZEMKŮ V ČLENĚNÍ PO OKRESECH K 31. 12. 2019 (V HEKTARECH)

KRAJ: LIBERECKÝ

Okres	orná půda	chmelnice	vinice	zahrada	ovocný sad	trvalý travní porost	zeměd'. pozemky	lesní pozemek	vodní plocha	zastav. plocha a nádvoří	ostatní plocha	Celková výměra
Česká Lípa	23 469	27	0	1 550	316	17 703	43 065	50 534	2 575	1 505	9 606	107 286
Jablonec nad Nisou	2 933	0	0	1 358	46	8 443	12 780	22 397	611	824	3 614	40 225
Liberec	19 538	0	0	3 054	333	23 692	46 617	42 079	961	1 803	7 473	98 933
Semily	16 478	0	0	1 781	722	18 090	37 072	26 195	683	1 076	4 871	69 897
Celkem za kraj	62 419	27	0	7 743	1 417	67 928	139 534	141 205	4 829	5 208	25 564	316 341
Počet parcel	65 754	11	0	112 545	2 339	211 061	391 710	84 938	15 285	200 636	209 008	901 577

ÚHRNNÉ HODNOTY DRUHŮ POZEMKŮ V ČLENĚNÍ PO OKRESECH K 31. 12. 2019 (V HEKTARECH)

KRAJ: KRÁLOVÉHRADECKÝ

Okres	orná půda	chmelnice	vinice	zahrada	ovocný sad	trvalý travní porost	zeměd'. pozemky	lesní pozemek	vodní plocha	zastav. plocha a nádvoří	ostatní plocha	Celková výměra
Hradec Králové	52 192	0	1	2 499	768	6 904	62 364	14 894	1 820	2 363	7 727	89 167
Jičín	45 765	0	0	2 243	1 757	10 430	60 195	19 310	1 404	1 830	5 946	88 686
Náchod	32 692	0	0	2 469	971	16 071	52 203	23 215	2 024	1 795	5 939	85 176
Rychnov nad Kněžnou	30 694	0	0	2 291	392	18 777	52 153	37 226	1 293	1 668	5 866	98 206
Trutnov	25 552	0	0	2 579	234	21 203	49 568	53 868	1 171	1 590	8 476	114 672
Celkem za kraj	186 894	0	2	12 080	4 122	73 385	276 483	148 513	7 712	9 247	33 953	475 908
Počet parcel	253 244	0	10	167 280	9 139	214 130	643 803	77 959	52 285	261 271	282 547	1 317 865

ÚHRNNÉ HODNOTY DRUHŮ POZEMKŮ V ČLENĚNÍ PO OKRESECH K 31. 12. 2019 (V HEKTARECH)

KRAJ: PARDUBICKÝ

Okres	orná půda	chmelnice	vinice	zahrada	ovocný sad	trvalý travní porost	zeměd'. pozemky	lesní pozemek	vodní plocha	zastav. plocha a nádvoří	ostatní plocha	Celková výměra
Chrudim	44 141	0	0	2 436	734	13 020	60 331	28 704	1 509	1 730	7 012	99 286
Pardubice	42 369	0	0	2 373	587	6 895	52 224	22 232	2 524	2 351	8 693	88 024
Svitavy	61 851	0	0	3 082	458	17 489	82 881	43 500	1 138	1 603	8 744	137 866
Ústí nad Orlicí	45 283	0	0	3 629	151	25 502	74 564	40 368	1 410	1 817	8 585	126 745
Celkem za kraj	193 644	0	0	11 521	1 929	62 907	270 000	134 803	6 581	7 501	33 034	451 920
Počet parcel	268 655	0	3	188 487	4 276	202 316	663 737	91 763	39 805	250 482	291 153	1 336 940

ÚHRNNÉ HODNOTY DRUHŮ POZEMKŮ V ČLENĚNÍ PO OKRESECH K 31. 12. 2019 (V HEKTARECH)

KRAJ: VYSOČINA

Okres	orná půda	chmelnice	vinice	zahrada	ovocný sad	trvalý travní porost	zeměd'. pozemky	lesní pozemek	vodní plocha	zastav. plocha a nádvoří	ostatní plocha	Celková výměra
Havlíčkův Brod	59 020	0	0	2 249	153	17 605	79 027	36 192	1 983	1 761	7 540	126 503
Jihlava	52 279	0	0	1 752	63	16 050	70 144	37 493	2 105	1 597	8 585	119 924
Pelhřimov	59 276	0	0	1 883	43	17 021	78 223	39 100	2 263	1 545	7 758	128 889
Třebíč	81 342	0	6	2 247	201	9 223	93 018	39 604	2 585	1 978	9 091	146 275
Žďár nad Sázavou	62 484	0	0	2 403	166	22 518	87 571	55 095	3 329	2 030	9 841	157 867
Celkem za kraj	314 401	0	6	10 533	627	82 416	407 983	207 485	12 264	8 911	42 815	679 458
Počet parcel	489 743	0	8	180 415	1 966	317 512	989 644	180 653	56 587	276 216	414 009	1 917 109

ÚHRNNÉ HODNOTY DRUHŮ POZEMKŮ V ČLENĚNÍ PO OKRESECH K 31. 12. 2019 (V HEKTARECH)

KRAJ: JIHMORAVSKÝ

Okres	orná půda	chmelnice	vinice	zahrada	ovocný sad	trvalý travní porost	zeměd'. pozemky	lesní pozemek	vodní plocha	zastav. plocha a nádvoří	ostatní plocha	Celková výměra
Blansko	28 848	0	0	2 303	630	8 291	40 072	37 538	746	1 356	6 532	86 243
Brno-město	5 010	0	17	2 061	221	326	7 634	6 396	452	2 111	6 425	23 018
Brno-venkov	71 262	0	1 540	4 113	1 527	5 547	83 989	47 442	2 981	2 939	12 555	149 906
Břeclav	50 861	0	9 677	1 738	2 581	3 571	68 428	17 774	5 436	2 190	9 981	103 809
Hodonín	52 805	0	4 009	2 266	1 578	8 092	68 751	27 874	2 223	2 420	8 648	109 916
Vyškov	42 624	0	51	1 977	397	1 857	46 905	29 364	788	1 394	8 425	86 876
Znojmo	97 635	0	3 120	2 231	1 376	2 761	107 123	35 329	3 054	2 151	11 381	159 037
Celkem za kraj	349 044	0	18 414	16 690	8 310	30 445	422 902	201 717	15 678	14 560	63 947	718 805
Počet parcel	957 461	3	86 903	316 853	27 008	152 064	1 540 292	142 612	59 244	492 655	693 585	2 928 388

ÚHRNNÉ HODNOTY DRUHŮ POZEMKŮ V ČLENĚNÍ PO OKRESECH K 31. 12. 2019 (V HEKTARECH)

KRAJ: OLOMOUCKÝ

Okres	orná půda	chmelnice	vinice	zahrada	ovocný sad	trvalý travní porost	zeměd'. pozemky	lesní pozemek	vodní plocha	zastav. plocha a nádvoří	ostatní plocha	Celková výměra
Jeseník	13 580	0	0	1 102	15	8 785	23 483	42 945	773	664	4 036	71 901
Olomouc	67 336	393	3	3 529	767	13 914	85 942	49 749	1 712	2 890	20 511	160 805
Prostějov	46 722	16	2	2 208	426	3 921	53 295	15 691	740	1 533	6 450	77 708
Přerov	47 897	590	0	3 005	823	6 250	58 564	14 002	1 602	1 717	9 548	85 434
Šumperk	28 505	0	0	2 533	437	24 314	55 789	63 894	1 317	1 600	8 707	131 306
Celkem za kraj	204 041	998	5	12 377	2 468	57 184	277 074	186 280	6 144	8 403	49 252	527 154
Počet parcel	324 770	2 258	21	190 192	4 264	129 942	651 447	95 488	33 693	263 689	295 925	1 340 242

ÚHRNNÉ HODNOTY DRUHŮ POZEMKŮ V ČLENĚNÍ PO OKRESECH K 31. 12. 2019 (V HEKTARECH)

KRAJ: ZLÍNSKÝ

Okres	orná půda	chmelnice	vinice	zahrada	ovocný sad	trvalý travní porost	zeměd. pozemky	lesní pozemek	vodní plocha	zastav. plocha a nádvoří	ostatní plocha	Celková výměra
Kroměříž	40 647	0	7	2 500	722	4 106	47 983	21 830	1 231	1 508	7 005	79 556
Uherské Hradiště	38 894	0	939	2 737	1 158	12 983	56 711	30 255	1 711	2 042	8 395	99 115
Vsetín	14 496	0	0	2 399	265	23 452	40 613	62 570	1 106	1 572	8 422	114 283
Zlín	24 142	0	1	2 765	921	19 258	47 086	43 958	1 221	2 110	8 976	103 350
Celkem za kraj	118 178	0	947	10 402	3 066	59 800	192 393	158 613	5 268	7 232	32 799	396 304
Počet parcel	408 281	0	6 936	167 106	10 324	270 470	863 117	124 847	40 896	259 102	393 356	1 681 318

ÚHRNNÉ HODNOTY DRUHŮ POZEMKŮ V ČLENĚNÍ PO OKRESECH K 31. 12. 2019 (V HEKTARECH)

KRAJ: MORAVSKOSLEZSKÝ

Okres	orná půda	chmelnice	vinice	zahrada	ovocný sad	trvalý travní porost	zeměd. pozemky	lesní pozemek	vodní plocha	zastav. plocha a nádvoří	ostatní plocha	Celková výměra
Bruntál	29 114	0	0	1 904	82	39 287	70 387	70 618	2 091	1 456	9 113	153 664
Frýdek-Místek	20 615	0	0	4 635	151	19 780	45 181	61 653	2 367	2 295	9 347	120 843
Karviná	11 912	0	0	2 981	232	2 666	17 791	5 187	2 300	1 765	8 580	35 623
Nový Jičín	41 132	0	0	3 625	140	11 133	56 029	20 329	1 855	1 788	8 182	88 184
Opava	54 612	0	0	2 643	146	10 929	68 329	31 231	1 895	2 199	7 932	111 587
Ostrava-město	10 145	0	0	2 547	63	2 600	15 355	5 400	1 165	2 226	9 007	33 153
Celkem za kraj	167 529	0	0	18 334	814	86 395	273 073	194 418	11 674	11 728	52 161	543 054
Počet parcel	253 419	0	1	259 655	1 026	208 329	722 430	99 682	41 384	397 096	381 813	1 642 405

ÚHRNNÉ HODNOTY DRUHŮ POZEMKŮ - PŘEHLED PO KRAJÍCH K 31. 12. 2019 (V HEKTARECH)

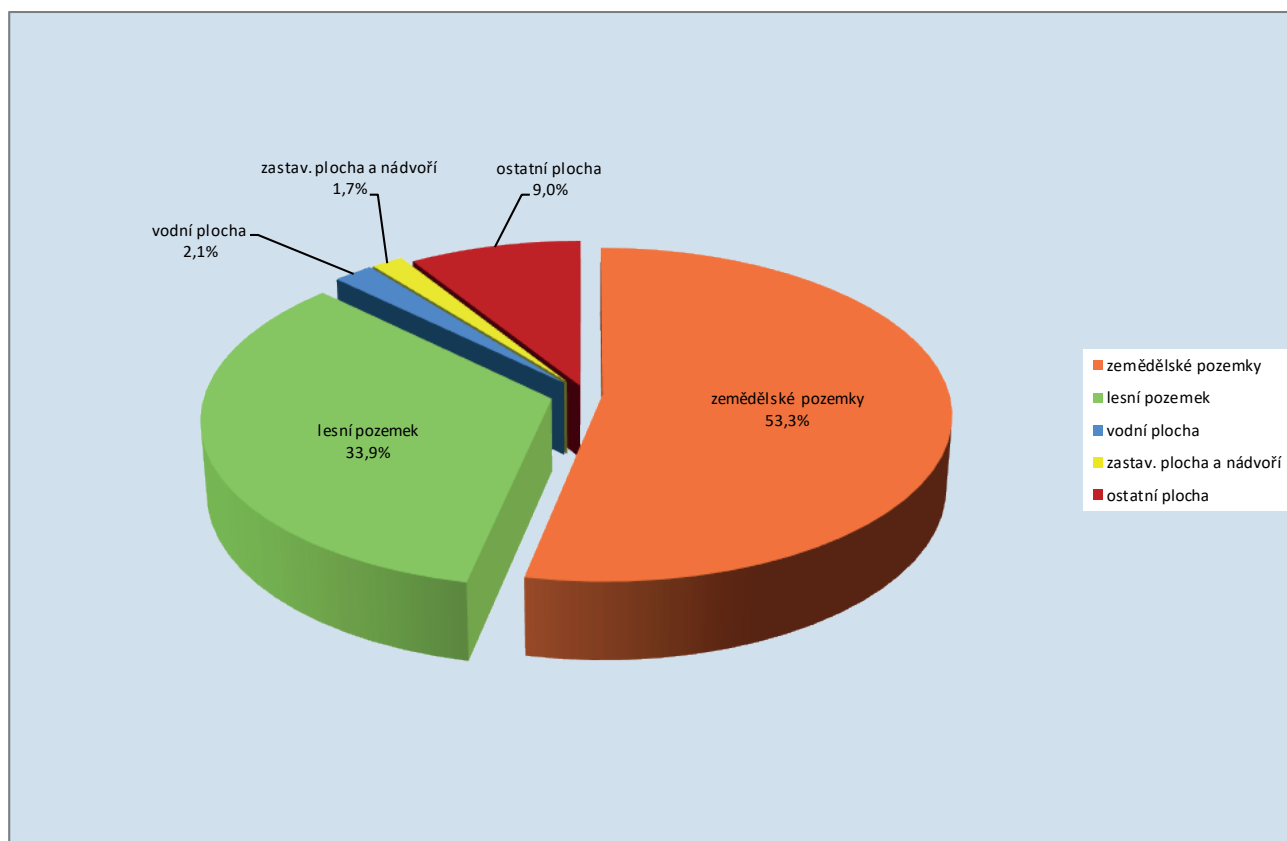
ČESKÁ REPUBLIKA

Kraj	orná půda	chmelnice	vinice	zahrada	ovocný sad	trvalý travní porost	zeměd. pozemky	lesní pozemek	vodní plocha	zastav. plocha a nádvoří	ostatní plocha	Celková výměra
Hlavní město Praha	14 084	0	12	3 965	591	964	19 617	5 249	1 094	5 066	18 595	49 621
Středočeský kraj	541 550	2 945	349	28 529	10 842	74 092	658 307	300 018	21 012	21 873	91 635	1 092 845
Jihočeský kraj	305 552	0	0	12 741	2 243	168 381	488 916	379 998	44 620	11 191	81 074	1 005 798
Plzeňský kraj	251 382	1	0	11 895	1 698	112 161	377 137	308 732	12 318	9 542	57 166	764 894
Karlovarský kraj	52 550	0	0	3 115	591	67 899	124 155	144 788	7 144	3 057	51 893	331 037
Ústecký kraj	179 660	5 856	406	9 362	5 657	73 599	274 539	163 851	10 416	9 349	75 712	533 867
Liberecký kraj	62 419	27	0	7 743	1 417	67 928	139 534	141 205	4 829	5 208	25 564	316 341
Královéhradecký kraj	186 894	0	2	12 080	4 122	73 385	276 483	148 513	7 712	9 247	33 953	475 908
Pardubický kraj	193 644	0	0	11 521	1 929	62 907	270 000	134 803	6 581	7 501	33 034	451 920
Kraj Vysočina	314 401	0	6	10 533	627	82 416	407 983	207 485	12 264	8 911	42 815	679 458
Jihomoravský kraj	349 044	0	18 414	16 690	8 310	30 445	422 902	201 717	15 678	14 560	63 947	718 805
Olomoucký kraj	204 041	998	5	12 377	2 468	57 184	277 074	186 280	6 144	8 403	49 252	527 154
Zlínský kraj	118 178	0	947	10 402	3 066	59 800	192 393	158 613	5 268	7 232	32 799	396 304
Moravskoslezský kraj	167 529	0	0	18 334	814	86 395	273 073	194 418	11 674	11 728	52 161	543 054
Celkem za ČR	2 940 927	9 827	20 141	169 286	44 376	1 017 555	4 202 112	2 675 670	166 754	132 867	709 600	7 887 004

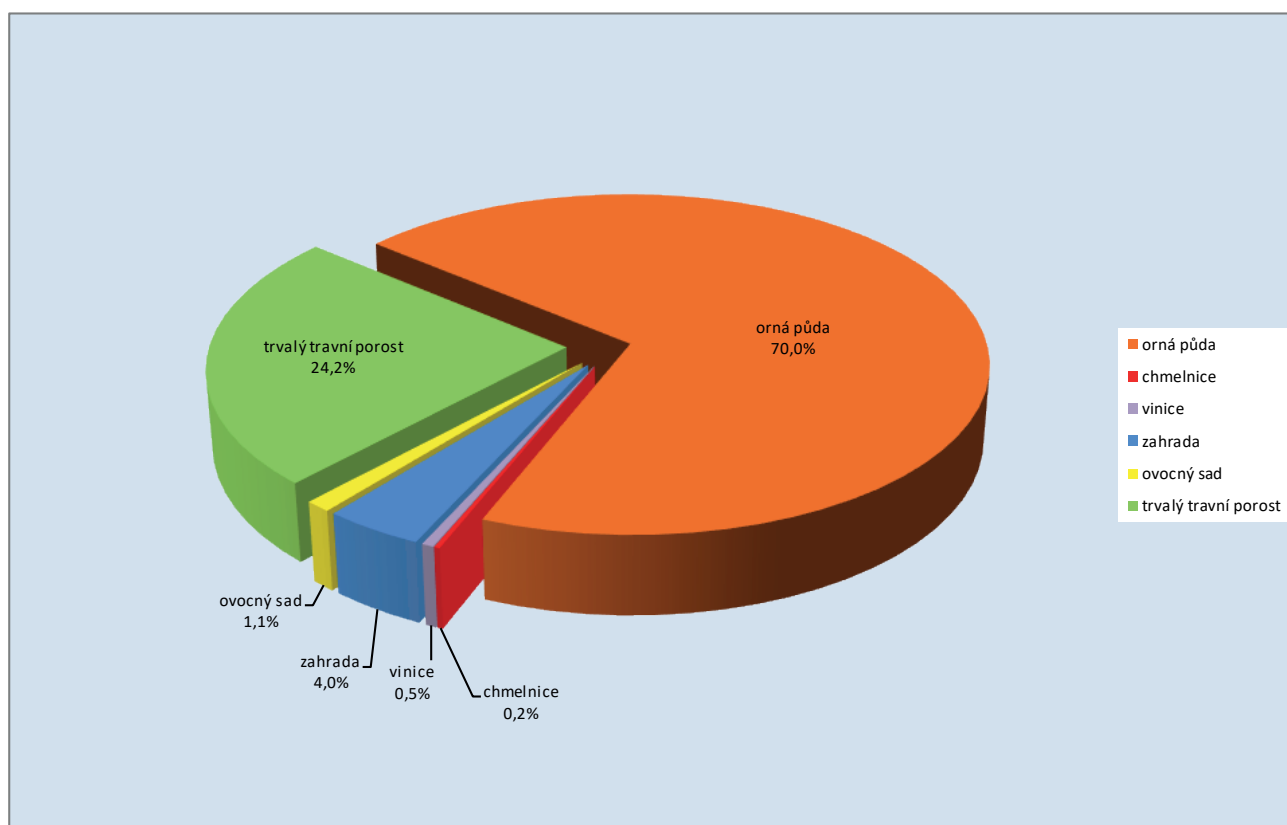
POČET PARCEL

Kraj	orná půda	chmelnice	vinice	zahrada	ovocný sad	trvalý travní porost	zeměd. pozemky	lesní pozemek	vodní plocha	zastav. plocha a nádvoří	ostatní plocha	Celková výměra
Hlavní město Praha	30 552	0	25	75 147	1 523	5 368	112 615	4 332	4 010	161 559	151 931	434 447
Středočeský kraj	862 847	7 957	583	445 996	24 101	295 201	1 636 685	174 401	104 302	698 658	718 364	3 332 410
Jihočeský kraj	473 360	0	0	195 468	3 065	375 818	1 047 711	227 536	108 314	340 928	552 316	2 276 805
Plzeňský kraj	392 639	1	0	183 558	3 962	279 505	859 665	151 287	64 123	289 080	443 757	1 807 912
Karlovarský kraj	24 487	0	0	52 365	832	71 869	149 553	34 856	12 586	118 556	138 928	454 479
Ústecký kraj	208 589	13 477	635	164 658	8 890	157 422	553 671	67 469	29 372	325 573	366 416	1 342 501
Liberecký kraj	65 754	11	0	112 545	2 339	211 061	391 710	84 938	15 285	200 636	209 008	901 577
Královéhradecký kraj	253 244	0	10	167 280	9 139	214 130	643 803	77 959	52 285	261 271	282 547	1 317 865
Pardubický kraj	268 655	0	3	188 487	4 276	202 316	663 737	91 763	39 805	250 482	291 153	1 336 940
Kraj Vysočina	489 743	0	8	180 415	1 966	317 512	989 644	180 653	56 587	276 216	414 009	1 917 109
Jihomoravský kraj	957 461	3	86 903	316 853	27 008	152 064	1 540 292	142 612	59 244	492 655	693 585	2 928 388
Olomoucký kraj	324 770	2 258	21	190 192	4 264	129 942	651 447	95 488	33 693	263 689	295 925	1 340 242
Zlínský kraj	408 281	0	6 936	167 106	10 324	270 470	863 117	124 847	40 896	259 102	393 356	1 681 318
Moravskoslezský kraj	253 419	0	1	259 655	1 026	208 329	722 430	99 682	41 384	397 096	381 813	1 642 405
Celkem za ČR	5 013 801	23 707	95 125	2 699 725	102 715	2 891 007	10 826 080	1 557 823	661 886	4 335 501	5 333 108	22 714 398

c. Podíl zemědělských pozemků a nezemědělských pozemků v ČR k 31. 12. 2019



d. Rozčlenění zemědělských pozemků k 31. 12. 2019



e. Rozčlenění druhů pozemků podle způsobu využití k 31. 12. 2018 a k 31. 12. 2019

Druh pozemku	Způsob využití pozemku	k 31. 12. 2018		k 31. 12. 2019	
		Výměra (ha)	Počet parcel	Výměra (ha)	Počet parcel
orná půda	skleník, pařeniště	155	877	158	951
	školka	129	152	129	157
	plantáž dřevin	45	49	69	81
	dobývací prostor	297	171	248	151
	fotovoltaická elektrárna	19	20	64	46
	mez, stráž	49	614	124	1 945
	bez rozlišení	2 950 701	5 086 179	2 940 134	5 010 470
chmelnice	bez rozlišení	9 899	24 293	9 827	23 707
vinice	skleník, pařeniště	0	1	0	1
	dobývací prostor	9	1	9	1
	mez, stráž	0	1	13	202
	bez rozlišení	19 992	97 545	20 119	94 921
zahrada	skleník, pařeniště	43	732	42	734
	školka	57	233	57	228
	plantáž dřevin	1	3	1	3
	dobývací prostor	0	2	0	2
	fotovoltaická elektrárna	0	1	0	1
	mez, stráž	3	48	11	159
	bez rozlišení	166 246	2 667 215	169 176	2 698 598
ovocný sad	skleník, pařeniště	0	12	0	12
	školka	40	87	40	83
	plantáž dřevin	1	5	1	5
	fotovoltaická elektrárna	0	0	1	2
	mez, stráž	2	9	12	159
	bez rozlišení	44 943	104 002	44 322	102 454
trvalý travní porost	skleník, pařeniště	6	85	6	88
školka	školka	27	54	27	54
	plantáž dřevin	33	49	38	61
	dobývací prostor	51	91	46	86
	fotovoltaická elektrárna	3	1	4	2
	mez, stráž	336	1 991	1 024	5 740
	bez rozlišení	1 010 640	2 905 388	1 016 410	2 884 976
	lesní pozemek	skleník, pařeniště	0	0	0
školka		153	137	154	137
plantáž dřevin		376	105	377	106
les jiný než hospodářský		193 688	39 814	288 569	53 059
lesní pozemek, na kterém je budova		195	17 374	194	17 265
ostatní komunikace		659	2 801	693	3 020
sportoviště a rekreační plocha		185	250	151	186
dobývací prostor		352	37	352	36
mez, stráž		3	19	11	26
bez rozlišení		2 477 781	1 509 603	2 385 169	1 483 988

Druh pozemku	Způsob využití pozemku	k 31. 12. 2018		k 31. 12. 2019	
		Výměra (ha)	Počet parcel	Výměra (ha)	Počet parcel
vodní plocha	rybník	53 410	37 087	53 397	37 090
	koryto vodního toku přirozené nebo upravené	49 811	323 714	49 876	320 904
	koryto vodního toku umělé	9 885	194 692	9 871	193 246
	vodní nádrž přírodní	2 927	8 384	2 938	8 298
	vodní nádrž umělá	36 149	47 674	36 309	47 499
	zamokřená plocha	14 342	54 964	14 361	54 487
	vodní plocha, na které je budova	2	319	2	335
	mez, stráž	0	1	0	4
	bez rozlišení	1	24	1	23
zastavěná plocha a nádvoří	společný dvůr	2 827	65 326	2 697	61 929
	zbořeniště	3 005	103 956	2 859	100 142
	bez rozlišení	126 630	4 145 420	127 311	4 173 430
ostatní plocha	plantáž dřevin	44	99	43	92
	zamokřená plocha	44	173	83	226
	dráha	27 127	36 845	27 017	38 001
	dálnice	4 573	7 293	4 661	7 322
	silnice	72 125	282 324	72 193	281 799
	ostatní komunikace	166 783	1 932 532	167 369	1 921 668
	ostatní dopravní plocha	3 581	7 289	3 632	7 540
	zeleň	42 625	271 314	43 669	276 543
	sportoviště a rekreační plocha	22 663	85 430	22 303	84 428
	pohřebiště	2 969	9 889	2 976	9 893
	kulturní a osvětová plocha	270	885	271	915
	manipulační plocha	69 956	444 135	69 294	437 612
	dobývací prostor	17 754	15 398	15 057	11 144
	skládka	1 381	2 116	1 378	2 080
	jiná plocha	176 371	1 293 965	179 084	1 323 770
	neplošná půda	102 600	948 119	100 258	927 581
	fotovoltaická elektrárna	28	32	63	57
	mez, stráž	91	899	237	2 329
	bez rozlišení	12	113	11	108
Celkem		7 887 101	22 780 462	7 887 004	22 714 398

II.

**Počty objektů evidovaných
v katastru nemovitostí**

a. Vývoj počtu objektů za rok 2019

Objekty ISKN	31. 12. 2018	31. 12. 2019	Změna
Kraje	14	14	0
Okresy	77	77	0
Obce	6 258	6 258	0
Katastrální území	13 078	13 076	-2
Části obcí	15 099	15 102	3
Parcely	23 095 259	22 993 451	-101 808
Stavby	4 110 254	4 141 876	31 622
Jednotky podle byt. zákona	1 890 892	1 890 788	-104
Jednotky podle obč. zákoníku	145 076	177 545	32 469
Oprávněné subjekty	6 730 755	6 716 931	-13 824
Listy vlastnictví	6 283 371	6 324 830	41 459
Práva stavby	1 750	1 995	245
Právní vztah typu vlastnictví	10 745 636	10 845 640	100 004
Jiné právní vztahy	25 092 658	25 141 988	49 330
Listiny	41 191 344	42 828 706	1 637 362
Bonitní díly parcel	15 763 937	15 687 782	-76 155
Celkem	135 085 458	136 786 059	1 700 601

Poznámka:

Počty staveb zahrnují budovy, části budov, rozestavěné budovy a vodní díla.

Rozestavěné budovy nejsou od 1. 1. 2014 do KN zapisovány.

Jednotky jsou od účinnosti nového občanského zákoníku rozděleny na jednotky vymezené podle zákona o vlastnictví bytů č. 72/1994 Sb. a na jednotky vymezené podle občanského zákoníku, zákon č. 89/2012 Sb.

b. Vývoj (přírůstek/úbytek) počtu objektů v ISKN od roku 2010

Objekty	Přírůstek/úbytek počtu objektů (tis.)										Počet objektů v r. 2019 (tis.)
	2010	2011	2012	2013	2014	2015	2016	2017	2018	2019	
Parcely											
parcely KN	743,4	748,6	771,6	626,3	576,6	514,1	391,3	269,4	-3,5	-66,1	22 714,4
parcely ZE	-592,8	-593,5	-628,1	-561,6	-509,1	-487,2	-390,3	-243,1	-36,7	-35,7	279,1
Celkem - parcely	150,6	155,1	143,5	64,7	67,5	26,9	1,0	26,3	-40,2	-101,8	22 993,5
Stavby											
budovy s číslem popisným	23,7	21,7	20,5	19,3	18,1	17,4	18,9	18,5	22,3	20,6	2 420,7
-části budov	2,5	1,4	1,1	0,9	0,5	1,3	1,6	0,9	1,0	0,5	73,6
budovy s čísly evidenčními	1,9	3,4	3,2	2,9	2,6	3,3	7,9	5,8	11,6	4,7	365,4
budovy bez čísla	8,4	1,2	2,5	3,8	0,2	1,4	-4,4	0,1	-3,5	6,9	1 259,7
budovy rozestavěné	-2,1	-0,7	-1,6	-1,2	-11,3	-8,4	-5,7	-3,8	-2,8	-1,9	15,2
vodní díla	0,5	0,5	0,5	1,1	1,1	0,5	0,5	0,4	0,4	0,6	7,1
budovy s rozestavěnými jednotkami	0,0	0,0	0,0	0,0	0,0	0,0	0,1	0,0	0,0	0,0	0,2
Celkem - stavby	34,9	27,5	26,2	26,7	11,2	15,6	19,0	22,0	29,1	31,6	4 141,9
Jednotky											
byty	76,0	52,1	42,9	37,4	19,7	26,8	27,2	25,6	25,4	25,9	1 873,1
ateliéry	0,1	0,2	0,2	0,2	0,1	0,5	0,3	0,4	0,4	0,4	4,8
garáže	3,8	2,0	1,7	2,0	0,8	0,8	1,1	0,8	1,2	1,2	91,1
dílny nebo provozovny	0,4	0,3	0,3	0,3	0,1	0,3	0,1	0,1	0,2	0,2	6,6
jiné nebytové prostory	3,3	3,2	2,8	3,1	1,4	3,2	2,8	3,5	2,9	4,2	81,9
skupiny bytů	0,0	0,0	0,0	0,2	6,6	1,1	0,6	-0,2	1,8	0,5	10,6
skupiny nebytových prostorů	0,0	0,0	0,0	0,0	0,1	-0,1	0,0	0,0	0,0	0,0	0,0
skupiny bytů a nebytových prostorů	0,0	0,0	0,0	0,0	0,0	0,0	0,0	0,0	0,0	0,0	0,1
rozestavěné jednotky	0,0	0,0	0,0	0,0	0,1	0,0	0,0	0,0	0,0	0,0	0,2
Celkem - jednotky	83,6	57,8	47,9	43,1	28,9	32,7	32,2	30,4	32,0	32,4	2 068,3
Práva stavby											
Celkem - práva stavby					0,4	0,5	0,4	0,2	0,3	0,2	2,0
Vlastníci											
právnícké osoby	3,1	1,6	3,0	-0,4	2,2	4,7	5,0	4,9	3,7	3,8	350,4
fyzické osoby	95,5	75,1	55,4	42,1	18,4	18,3	25,5	28,1	39,1	41,6	5 118,1
-SJM	-8,0	-14,8	-18,9	-17,9	-14,8	-21,0	-19,8	-19,5	-18,4	-19,7	1 323,4
Celkem - vlastníci	90,6	61,8	39,5	23,8	5,8	2,1	10,7	13,4	24,5	25,7	6 791,9
Oprávněné subjekty											
právnícké osoby	15,1	-53,7	0,1	0,2	-0,8	-0,5	0,1	1,0	2,4	2,2	130,3
fyzické osoby	65,8	-893,6	4,6	2,5	-21,8	-23,9	-9,3	-4,1	5,6	1,6	5 513,1
-SJM	-8,1	-124,2	-18,3	-16,3	-13,7	-20,0	-18,1	-17,8	-16,0	-17,6	1 073,5
Celkem - oprávněné subjekty	72,8	-1 071,5	-13,5	-13,6	-36,3	-44,4	-27,3	-20,8	-8,0	-13,8	6 716,9
Vlastnictví											
listy vlastnictví	113,2	81,5	61,8	49,3	32,9	35,6	40,0	41,1	42,2	41,5	6 324,8
spoluvlastníci - právní vztahy	251,6	179,2	143,5	120,5	77,7	94,5	99,5	100,5	99,2	100,0	10 845,6
Celkem - vlastnictví	364,8	260,7	205,3	169,8	110,6	130,1	139,4	141,7	141,4	141,5	17 170,5
Listiny											
Celkem - listiny	1 866,9	2 165,9	2 206,8	2 214,3	2 674,6	2 271,5	1 755,7	1 667,4	1 596,5	1 637,4	42 828,7

Poznámka:

Tabulka obsahuje roční přírůstky či úbytky jednotlivých typů objektů v ISKN v tisících.

Stavby se v KN dělí podle vyhlášky č. 357/2013 Sb. na 3 typy budov a vodní díla, přičemž budovy s číslem popisným nebo evidenčním mohou mít více vchodů s vlastním číslem popisným nebo evidenčním, tzv. části budov.

Rozestavěné budovy nejsou od 1. 1. 2014 do KN zapisovány.

Stejně tak jsou vlastníci právnícké nebo fyzické osoby a z fyzických osob se vyčleňuje ještě zvlášť podskupina SJM, tj. společné jmění manželů. Jsou zde zahrnuty pouze ty osoby, které mají právní vztah typu vlastnictví. V tabulce oprávněných subjektů jsou pak sečteny všechny oprávněné osoby v ISKN bez rozdílu (velký úbytek v roce 2011 byl způsoben přechodem na centralizovanou verzi ISKN).

Listy vlastnictví (LV) obsahují počet listů vlastnictví evidovaných v ISKN, spoluvlastníci a právní vztahy označují přírůstky dalších právních vztahů typu vlastnictví na LV.

Jednotky rozdělené od účinnosti nového občanského zákoníku na jednotky vymezené podle zákona o vlastnictví bytů č. 72/1994 Sb.

a jednotky vymezené podle občanského zákoníku, zákon č. 89/2012 Sb., jsou v tabulce sloučeny do jedné položky.

c. Počty objektů v členění po obcích s rozšířenou působností k 31. 12. 2019

POČTY OBJEKTŮ V ČLENĚNÍ PO OBCÍCH S ROZŠÍŘENOU PŮSOBNOSTÍ K 31. 12. 2019

KRAJ: HLAVNÍ MĚSTO PRAHA

Obec s rozšířenou působností	Počet													
	obcí	částí obcí	katastr. území	parcel		s č. popis.	staveb		vodních děl	práv stavby	jednotek			listů vlastnictví
				KN	ZE		s č. evid.	bez čísla			dle byt. z.	dle obč. z.	vlastníků	
Hlavní město Praha	1	112	112	434 447	0	104 100	4 031	39 563	285	159	417 833	73 782	557 314	540 814
Celkem za kraj	1	112	112	434 447	0	104 100	4 031	39 563	285	159	417 833	73 782	557 314	540 814

Poznámka:

Počty staveb nezahrnují části budov a rozestavěné budovy.

Jednotky jsou od účinnosti nového občanského zákoníku rozděleny na jednotky vymezené podle zákona o vlastnictví bytů č. 72/1994 Sb. a jednotky vymezené podle občanského zákoníku, zákon č. 89/2012 Sb.

Obec s rozšířenou působností	Počet													
	obcí	částí obcí	katastr. území	parcel		s č. popis.	staveb		vodních děl	práv stavby	jednotek			listů vlastnictví
				KN	ZE		s č. evid.	bez čísla			dle byt. z.	dle obč. z.	vlastníků	
Benešov	51	268	124	226 752	89	18 411	8 926	10 154	78	40	6 862	467	55 279	49 880
Beroun	48	95	71	147 818	724	17 965	5 602	8 529	11	12	9 077	958	48 869	44 218
Brandýs nad Labem-Stará Boleslav	58	85	76	155 017	0	32 453	3 472	10 801	17	85	9 762	1 398	70 196	62 379
Čáslav	37	68	59	75 222	688	8 843	203	4 067	41	6	2 652	119	22 902	19 590
Černošice	79	123	110	268 803	1 720	45 346	17 462	15 750	44	81	13 549	3 632	111 597	100 708
Český Brod	24	42	38	52 959	0	7 399	499	2 452	3	6	1 495	278	17 430	14 853
Dobříš	24	70	52	73 809	0	7 566	3 382	3 156	10	28	1 906	181	21 982	18 899
Hořovice	37	55	51	92 244	915	10 362	508	4 448	19	18	2 804	186	23 878	20 496
Kladno	48	70	61	136 579	0	26 737	2 252	11 766	32	70	24 222	1 431	66 820	61 234
Kolín	69	140	122	177 148	4 346	25 059	794	10 675	61	24	10 550	652	64 304	56 210
Kralupy nad Vltavou	18	39	33	54 638	2	8 281	254	5 414	21	7	4 834	670	21 168	18 840
Kutná Hora	51	232	156	168 865	598	17 488	3 036	9 353	56	8	6 606	239	48 000	42 773
Lysá nad Labem	9	17	11	35 626	4 473	5 507	473	2 825	4	13	4 717	1 511	15 787	14 771
Mělník	39	101	82	114 837	556	13 802	963	7 398	38	5	2 899	274	33 643	29 095
Mladá Boleslav	98	190	151	203 500	66	27 841	1 955	12 979	37	24	19 102	1 599	78 031	69 077
Mnichovo Hradiště	22	76	46	58 083	432	6 314	757	2 490	30	9	1 469	80	16 582	13 937
Neratovice	12	25	22	46 341	0	7 784	494	4 200	12	22	1 861	207	16 958	14 526
Nymburk	39	70	63	105 284	1 301	13 705	922	5 736	215	4	4 667	211	34 415	29 136
Poděbrady	35	66	60	89 343	1 014	11 470	218	4 336	36	10	4 155	526	29 605	24 921
Příbram	74	161	145	200 629	0	18 309	2 241	11 312	41	46	14 219	157	56 987	51 682
Rakovník	83	142	121	215 805	3 418	18 695	5 079	9 851	41	11	7 312	365	50 306	44 912
Říčany	52	113	85	171 699	0	24 495	10 003	7 376	13	34	4 357	880	62 599	54 817
Sedlčany	22	180	105	129 290	19	8 179	2 051	4 202	15	1	2 035	144	23 145	20 510
Slaný	52	93	84	94 166	2 558	11 868	1 309	5 071	9	26	5 031	300	29 254	25 847
Vlašim	48	136	92	154 402	918	9 176	976	5 082	69	4	2 902	72	26 150	23 160
Votice	15	147	55	83 551	7	5 142	645	2 639	19	6	693	102	13 188	11 386
Celkem za kraj	1 144	2 804	2 075	3 332 410	23 844	408 197	74 476	182 062	972	600	169 738	16 639	1 059 075	937 857

Poznámka:

Počty staveb nezahrnují části budov a rozestavěné budovy.

Jednotky jsou od účinnosti nového občanského zákoníku rozděleny na jednotky vymezené podle zákona o vlastnictví bytů č. 72/1994 Sb. a jednotky vymezené podle občanského zákoníku, zákon č. 89/2012 Sb.

Obec s rozšířenou působností	Počet													
	obcí	částí obcí	katastr. území	parcel		s č. popis.	staveb		vodních děl	práv stavby	jednotek			listů vlastnictví
				KN	ZE		s č. evid.	bez čísla			dle byt. z.	dle obč. z.	vlastníků	
Blatná	26	66	55	59 046	2 606	5 278	298	3 304	15	2	1 676	12	14 190	12 900
České Budějovice	79	184	146	295 356	5 396	35 480	3 551	20 301	77	27	28 124	5 872	96 811	91 457
Český Krumlov	32	144	117	126 262	1 319	11 474	3 116	9 341	52	5	6 445	458	32 254	31 280
Dačice	23	95	85	105 485	2 704	6 837	242	3 961	107	5	1 817	121	15 288	14 349
Jindřichův Hradec	58	148	143	187 689	4 965	15 323	3 016	9 516	359	10	7 387	160	38 749	37 122
Kaplice	15	77	63	74 837	0	5 332	597	3 885	61	5	3 159	163	14 189	14 097
Milevsko	26	104	77	108 408	1 237	6 639	541	4 025	16	3	2 512	79	18 243	16 518
Písek	49	158	115	155 984	9 238	14 833	2 002	9 429	47	5	11 056	447	44 666	42 287
Prachatice	44	163	134	134 498	4 145	9 888	550	7 446	20	2	2 963	770	24 607	23 142
Soběslav	31	60	55	98 369	9 744	7 407	1 175	4 276	36	2	2 363	116	19 996	18 172
Strakonice	69	153	148	183 939	4 981	12 644	514	7 980	62	4	9 190	168	39 008	37 303
Tábor	79	290	198	302 916	9 236	24 025	5 331	11 212	51	5	12 149	477	64 267	60 126
Trhové Sviny	16	90	68	112 354	1 627	7 174	948	3 942	45	3	1 454	204	18 124	16 746
Třeboň	25	46	43	107 716	2 788	8 625	620	5 439	48	3	4 009	234	21 810	20 508
Týn nad Vltavou	14	59	47	91 037	812	4 436	676	3 035	18	2	812	40	12 421	10 777
Vimperk	21	109	94	93 584	53	6 085	313	4 356	16	6	1 215	259	15 106	14 003
Vodňany	17	44	36	39 325	4 242	4 137	172	2 295	12	0	1 089	10	9 273	8 610
Celkem za kraj	624	1 990	1 624	2 276 805	65 093	185 617	23 662	113 743	1 042	89	97 420	9 590	499 002	469 397

Poznámka:

Počty staveb nezahrnují části budov a rozestavěné budovy.

Jednotky jsou od účinnosti nového občanského zákoníku rozděleny na jednotky vymezené podle zákona o vlastnictví bytů č. 72/1994 Sb. a jednotky vymezené podle občanského zákoníku, zákon č. 89/2012 Sb.

Obec s rozšířenou působností	Počet													
	obcí	částí obcí	katastr. území	parcel		staveb			vodních děl	práv stavby	jednotek			listů vlastnictví
				KN	ZE	s č. popis.	s č. evid.	bez čísla			dle byt. z.	dle obč. z.	vlastníků	
Blovice	19	51	49	65 228	1 184	4 626	1 131	2 107	15	6	726	88	12 279	10 802
Domažlice	58	159	139	174 077	2 404	12 079	1 339	7 455	68	35	4 285	63	31 421	29 014
Horažďovice	20	59	55	87 707	431	4 502	544	2 823	12	5	944	75	12 399	11 008
Horšovský Týn	18	74	63	58 410	253	4 851	546	3 244	18	0	1 056	156	11 729	10 536
Klatovy	44	242	205	228 796	5 455	15 065	2 426	10 960	44	10	9 481	630	44 762	42 804
Kralovice	44	120	112	160 913	161	8 304	2 451	5 418	35	1	1 945	134	22 077	20 166
Nepomuk	26	64	63	84 412	5 967	5 054	739	2 938	22	1	871	88	14 485	12 469
Nýřany	54	118	110	192 731	4 762	16 626	4 373	8 495	23	9	6 018	626	42 144	39 382
Plzeň	15	46	43	155 826	0	25 871	5 093	19 847	51	33	62 520	3 973	107 044	108 066
Přeštice	30	58	50	93 529	0	7 526	1 220	3 876	13	6	1 711	113	17 999	16 217
Rokycany	68	101	99	132 918	3 127	15 903	3 321	8 761	38	6	4 008	174	36 454	32 985
Stod	24	41	38	67 513	11 276	6 131	931	4 088	18	5	3 205	436	14 767	14 404
Stříbro	24	90	81	56 947	269	4 692	1 927	3 897	49	0	2 234	70	12 956	12 313
Sušice	30	178	155	140 566	6 599	8 836	1 284	4 926	26	3	2 537	130	23 212	21 260
Tachov	27	137	134	108 339	352	8 427	1 311	7 058	145	3	6 528	323	22 838	22 656
Celkem za kraj	501	1 538	1 396	1 807 912	42 240	148 493	28 636	95 893	577	123	108 069	7 079	426 566	404 082

Poznámka:

Počty staveb nezahrnují části budov a rozestavěné budovy.

Jednotky jsou od účinnosti nového občanského zákoníku rozděleny na jednotky vymezené podle zákona o vlastnictví bytů č. 72/1994 Sb. a jednotky vymezené podle občanského zákoníku, zákon č. 89/2012 Sb.

Obec s rozšířenou působností	Počet													
	obcí	částí obcí	katastr. území	parcel		s č. popis.	staveb		vodních děl	práv stavby	jednotek			listů vlastnictví
				KN	ZE		s č. evid.	bez čísla			dle byt. z.	dle obč. z.	vlastníků	
Aš	5	22	24	28 113	0	3 657	1 464	1 477	11	1	3 468	86	8 640	9 201
Cheb	21	105	126	74 825	0	8 416	4 279	6 191	40	2	11 390	533	28 970	29 256
Karlovy Vary	41	183	179	152 861	0	15 778	2 858	15 070	54	7	25 141	1 694	56 987	56 681
Kraslice	8	29	39	28 427	0	3 148	1 025	2 325	3	3	2 397	23	8 252	8 153
Mariánské Lázně	14	57	61	44 523	0	4 998	1 245	3 170	24	4	6 778	506	15 729	16 127
Ostrov	15	58	48	47 763	0	4 932	2 064	4 502	13	6	6 251	451	17 187	17 145
Sokolov	30	74	90	77 967	0	10 012	955	12 567	22	3	21 281	319	36 703	39 512
Celkem za kraj	134	528	567	454 479	0	50 941	13 890	45 302	167	26	76 706	3 612	172 468	176 075

Poznámka:

Počty staveb nezahrnují části budov a rozestavěné budovy.

Jednotky jsou od účinnosti nového občanského zákoníku rozděleny na jednotky vymezené podle zákona o vlastnictví bytů č. 72/1994 Sb. a jednotky vymezené podle občanského zákoníku, zákon č. 89/2012 Sb.

Obec s rozšířenou působností	Počet													
	obcí	částí obcí	katastr. území	parcel		staveb			vodních děl	práv stavby	jednotek		listů	
				KN	ZE	s č. popis.	s č. evid.	bez čísla			dle byt. z.	dle obč. z.	vlastníků	vlastnictví
Bílina	8	30	31	26 474	17	3 093	1 421	2 953	4	0	4 804	41	10 086	10 268
Děčín	34	121	95	121 454	0	15 818	4 705	6 507	126	7	14 488	386	40 639	39 684
Chomutov	25	78	77	98 999	0	10 767	3 247	8 360	37	5	19 872	255	35 049	34 790
Kadaň	19	95	76	85 826	0	6 842	5 033	5 081	28	4	11 272	120	24 411	24 651
Litoměřice	40	143	128	166 859	283	13 036	3 697	8 696	59	5	11 675	474	39 316	37 527
Litvínov	11	36	36	42 335	0	5 447	3 111	5 624	18	3	4 994	1 149	17 948	17 201
Louny	41	97	95	140 096	3 903	13 518	2 602	6 114	8	2	5 412	655	34 124	30 846
Lovosice	32	71	68	83 573	1 184	8 153	1 565	4 789	50	4	3 845	152	21 808	19 957
Most	15	39	49	44 281	12	5 670	2 897	5 267	4	3	19 393	265	26 764	29 276
Podbořany	11	62	53	48 431	2 045	5 261	629	3 743	18	7	2 040	76	11 121	10 587
Roudnice nad Labem	33	58	56	82 366	295	10 534	967	4 776	7	6	3 131	101	25 266	21 834
Rumburk	12	52	35	64 415	0	8 858	1 424	3 093	21	3	1 765	106	15 403	13 600
Teplice	26	85	80	111 580	300	17 860	3 959	14 243	33	10	8 913	737	38 658	36 096
Ústí nad Labem	23	103	110	134 605	0	15 807	8 804	9 911	44	6	31 305	557	56 641	56 825
Varnsdorf	6	20	13	26 000	0	4 764	524	1 995	8	0	2 486	31	9 010	8 440
Žatec	18	64	58	65 207	1 665	6 155	1 767	4 628	13	1	6 067	72	16 493	16 897
Celkem za kraj	354	1 154	1 060	1 342 501	9 704	151 583	46 352	95 780	478	66	151 462	5 177	422 737	408 479

Poznámka:

Počty staveb nezahrnují části budov a rozestavěné budovy.

Jednotky jsou od účinnosti nového občanského zákoníku rozděleny na jednotky vymezené podle zákona o vlastnictví bytů č. 72/1994 Sb. a jednotky vymezené podle občanského zákoníku, zákon č. 89/2012 Sb.

Obec s rozšířenou působností	Počet													
	obcí	částí obcí	katastr. území	parcel		s č. popis.	staveb		vodních děl	práv stavby	jednotek		listů vlastnictví	
				KN	ZE		s č. evid.	bez čísla			dle byt. z.	dle obč. z.	vlastníků	vlastnictví
Česká Lípa	41	160	114	138 327	821	14 726	3 396	11 978	8	1	13 573	453	39 432	38 298
Frýdlant	18	39	34	59 290	0	6 833	651	3 328	14	18	2 127	53	13 586	12 462
Jablonec nad Nisou	11	32	26	60 348	0	9 395	1 853	6 893	11	4	12 149	643	27 125	26 601
Jilemnice	21	56	43	103 824	416	9 657	55	4 803	18	1	2 819	429	21 010	19 306
Liberec	28	171	111	193 610	0	25 840	2 716	19 932	25	72	30 841	1 485	77 165	76 394
Nový Bor	16	37	30	55 790	2	7 499	1 204	3 395	3	9	4 128	54	16 500	15 587
Semily	22	68	48	101 502	44	8 962	210	5 179	25	4	1 992	215	19 632	18 078
Tanvald	10	27	21	49 953	0	5 880	1 339	3 746	22	0	4 764	176	15 510	14 839
Turnov	37	140	59	101 238	207	11 318	1 181	5 876	18	5	2 780	162	27 890	24 583
Železný Brod	11	38	22	37 695	0	3 937	603	2 270	5	0	746	101	9 409	8 517
Celkem za kraj	215	768	508	901 577	1 490	104 047	13 208	67 400	149	114	75 919	3 771	267 259	254 665

Poznámka:

Počty staveb nezahrnují části budov a rozestavěné budovy.

Jednotky jsou od účinnosti nového občanského zákoníku rozděleny na jednotky vymezené podle zákona o vlastnictví bytů č. 72/1994 Sb. a jednotky vymezené podle občanského zákoníku, zákon č. 89/2012 Sb.

Obec s rozšířenou působností	Počet													
	obcí	částí obcí	katastr. území	parcel		s č. popis.	staveb		vodních děl	práv stavby	jednotek			listů vlastnictví
				KN	ZE		s č. evid.	bez čísla			dle byt. z.	dle obč. z.	vlastníků	
Broumov	14	38	31	42 292	3 765	4 575	126	2 790	7	0	1 583	118	9 669	8 927
Dobruška	26	60	50	70 279	1 405	6 896	627	3 617	15	6	2 262	120	16 709	15 191
Dvůr Králové nad Labem	28	62	52	72 027	879	8 365	841	4 365	26	1	3 383	117	19 810	18 650
Hořice	29	60	53	65 909	0	6 890	245	3 223	19	2	1 513	127	17 652	15 155
Hradec Králové	81	168	152	226 421	139	31 033	3 170	15 213	80	23	31 024	2 213	95 966	86 622
Jaroměř	15	45	36	43 115	175	5 004	83	2 503	30	0	2 658	139	13 326	11 740
Jičín	77	201	157	187 830	22	17 897	484	8 405	59	5	5 544	469	49 334	42 865
Kostelec nad Orlicí	22	50	34	63 238	540	7 472	464	4 226	25	0	2 939	125	17 900	16 277
Náchod	36	110	95	121 291	522	17 570	2 640	6 829	40	10	7 582	351	40 205	36 687
Nová Paka	5	35	30	38 129	413	4 723	326	2 141	10	1	1 241	82	10 470	9 335
Nové Město nad Metují	13	25	24	30 735	0	3 956	300	1 524	18	2	1 881	122	9 618	8 732
Nový Bydžov	23	47	43	63 612	53	6 743	46	2 524	17	4	743	80	17 608	14 206
Rychnov nad Kněžnou	32	73	79	94 504	2 499	10 419	1 048	5 797	38	1	4 552	199	26 443	24 441
Trutnov	31	75	97	136 537	215	14 840	1 536	11 235	67	6	11 493	1 237	40 453	39 564
Vrchlabí	16	27	28	61 946	56	7 494	388	5 205	37	2	4 655	801	18 144	17 192
Celkem za kraj	448	1 076	961	1 317 865	10 683	153 877	12 324	79 597	488	63	83 053	6 300	403 307	365 584

Poznámka:

Počty staveb nezahrnují části budov a rozestavěné budovy.

Jednotky jsou od účinnosti nového občanského zákoníku rozděleny na jednotky vymezené podle zákona o vlastnictví bytů č. 72/1994 Sb. a jednotky vymezené podle občanského zákoníku, zákon č. 89/2012 Sb.

Obec s rozšířenou působností	Počet													
	obcí	částí obcí	katastr. území	parcel		staveb			vodních děl	práv stavby	jednotek			listů vlastnictví
				KN	ZE	s č. popis.	s č. evid.	bez čísla			dle byt. z.	dle obč. z.	vlastníků	
Česká Třebová	5	10	10	31 009	0	4 048	977	2 496	3	1	2 161	216	9 608	9 094
Hlinsko	22	74	46	79 411	104	7 254	1 377	2 864	17	0	2 211	38	17 727	16 393
Holice	14	32	23	59 569	146	6 329	278	2 250	5	2	681	61	12 882	11 005
Chrudim	86	262	186	230 070	58	25 791	4 683	13 173	90	5	10 677	561	70 619	64 185
Králíky	5	27	23	29 809	1 320	2 930	128	1 709	17	2	708	124	6 239	5 767
Lanškroun	22	36	33	66 866	205	6 683	418	3 555	12	3	1 956	144	14 258	13 016
Litomyšl	35	62	51	93 362	24	8 933	350	4 875	25	1	2 099	101	20 862	18 602
Moravská Třebová	33	62	58	96 369	1 562	8 221	562	4 326	25	4	3 009	307	18 916	17 488
Pardubice	56	114	97	167 360	0	24 242	1 197	15 567	42	21	32 689	2 014	79 411	74 593
Polička	20	34	29	80 627	198	6 560	749	4 112	25	1	2 192	131	15 056	14 176
Přelouč	42	69	63	73 287	295	7 917	806	3 417	36	4	3 030	134	21 500	18 953
Svitavy	28	40	44	78 211	78	8 549	676	5 097	20	16	4 781	252	20 139	19 423
Ústí nad Orlicí	16	34	31	66 603	241	6 798	832	3 967	15	23	3 361	274	15 670	14 540
Vysoké Mýto	40	87	63	95 070	58	9 225	625	5 276	27	3	4 183	140	24 093	21 882
Žamberk	27	49	33	89 317	181	9 139	1 087	4 893	20	3	2 884	170	20 429	18 854
Celkem za kraj	451	992	790	1 336 940	4 470	142 619	14 745	77 577	379	89	76 622	4 667	367 409	337 971

Poznámka:

Počty staveb nezahrnují části budov a rozestavěné budovy.

Jednotky jsou od účinnosti nového občanského zákoníku rozděleny na jednotky vymezené podle zákona o vlastnictví bytů č. 72/1994 Sb. a jednotky vymezené podle občanského zákoníku, zákon č. 89/2012 Sb.

Obec s rozšířenou působností	Počet													
	obcí	částí obcí	katastr. území	parcel		s č. popis.	staveb		vodních děl	práv stavby	jednotek		listů	
				KN	ZE		s č. evid.	bez čísla			dle byt. z.	dle obč. z.	vlastníků	vlastnictví
Bystřice nad Pernštejnem	39	91	91	100 251	254	6 682	1 629	3 272	46	2	456	8	15 171	13 572
Havlíčkův Brod	56	139	126	188 403	3 767	16 384	1 834	8 897	86	18	5 445	516	41 307	37 805
Humpolec	25	66	52	83 033	24	5 911	1 215	2 882	58	0	1 355	131	15 190	13 944
Chotěboř	31	101	76	90 383	1 978	7 779	1 246	4 462	27	6	1 990	68	20 463	18 164
Jihlava	79	146	148	262 970	5 210	23 500	7 716	9 730	198	15	19 571	819	66 303	63 591
Moravské Budějovice	47	60	61	101 271	3 483	7 841	430	4 947	48	2	1 878	197	19 525	17 576
Náměšť nad Oslavou	27	32	32	50 557	1 244	4 697	586	2 989	43	1	1 081	189	11 402	10 215
Nové Město na Moravě	30	59	55	77 682	84	6 328	1 592	2 572	44	2	1 848	59	16 134	14 434
Pacov	24	64	45	63 087	5 733	3 834	412	1 931	35	1	680	97	10 124	9 218
Pelhřimov	71	192	160	237 467	535	15 216	3 376	7 282	121	7	4 479	463	40 665	37 453
Světlá nad Sázavou	32	89	76	79 397	119	6 795	886	3 534	37	2	2 501	20	17 948	16 203
Telč	45	59	55	79 565	0	4 945	456	2 380	49	2	998	42	11 478	10 209
Třebíč	93	133	131	242 409	42	20 509	1 515	12 444	92	11	12 030	443	54 116	51 020
Velké Meziříčí	57	96	90	142 455	2 497	11 331	1 692	6 154	95	6	3 008	355	27 310	25 492
Žďár nad Sázavou	48	77	65	118 179	2 981	10 669	1 063	6 195	92	3	6 873	352	27 712	25 982
Celkem za kraj	704	1 404	1 263	1 917 109	27 951	152 421	25 648	79 671	1 071	78	64 193	3 759	394 848	364 878

Poznámka:

Počty staveb nezahrnují části budov a rozestavěné budovy.

Jednotky jsou od účinnosti nového občanského zákoníku rozděleny na jednotky vymezené podle zákona o vlastnictví bytů č. 72/1994 Sb. a jednotky vymezené podle občanského zákoníku, zákon č. 89/2012 Sb.

Obec s rozšířenou působností	Počet													
	obcí	částí obcí	katastr. území	parcel		s č. popis.	staveb		vodních děl	práv stavby	jednotek			listů vlastnictví
				KN	ZE		s č. evid.	bez čísla			dle byt. z.	dle obč. z.	vlastníků	
Blansko	43	65	59	126 274	1 712	14 435	2 646	6 383	34	19	7 821	319	38 369	35 592
Boskovice	73	114	116	183 236	743	16 917	2 108	7 036	51	4	4 948	437	41 352	37 618
Brno	1	48	48	256 563	0	43 482	10 164	17 775	20	70	113 932	15 265	182 777	180 788
Břeclav	18	23	23	148 118	10 161	17 500	693	9 348	66	13	7 216	348	52 851	42 329
Bučovice	20	26	26	87 170	0	5 896	448	1 737	6	0	988	82	14 225	12 676
Hodonín	18	19	18	172 642	4 592	15 084	3 490	6 479	25	8	9 167	307	46 066	44 050
Hustopeče	28	29	29	180 705	8 262	12 740	817	5 560	19	9	1 609	547	34 314	32 462
Ivančice	17	24	25	107 262	34	7 439	2 453	2 290	17	6	1 872	311	20 502	18 229
Kuřim	10	10	10	41 923	0	5 661	2 121	1 288	5	7	3 606	90	15 050	14 352
Kyjov	42	48	46	285 544	0	18 578	1 030	6 700	26	9	3 849	451	55 194	50 374
Mikulov	17	17	17	53 297	59	6 752	316	4 017	42	10	2 005	219	14 642	14 050
Moravský Krumlov	33	40	41	105 755	2 224	8 070	389	4 066	17	9	1 613	136	19 553	18 109
Pohořelice	13	15	16	35 362	54	4 656	207	2 206	14	8	946	323	10 538	9 549
Rosice	24	25	25	63 122	3	7 758	859	2 934	12	2	2 303	418	17 307	15 895
Slavkov u Brna	18	18	18	80 180	6	7 753	189	2 898	45	10	1 422	637	18 724	16 962
Šlapanice	40	43	43	171 551	0	20 314	5 688	4 912	22	34	4 507	1 205	52 820	47 124
Tišnov	59	89	84	109 224	1 320	9 802	2 630	3 360	28	19	2 890	186	25 832	23 349
Veselí nad Moravou	22	26	26	172 870	18 866	11 552	2 597	4 412	34	26	3 570	432	42 402	38 462
Vyškov	42	74	65	153 696	3 835	15 386	2 741	5 553	22	4	5 893	167	39 444	35 203
Znojmo	111	130	133	285 230	8 604	27 505	6 372	15 520	85	50	12 629	893	72 814	68 584
Židlochovice	24	24	24	108 664	3 382	10 116	1 406	2 821	40	25	1 787	221	25 592	22 599
Celkem za kraj	673	907	892	2 928 388	63 857	287 396	49 364	117 295	630	342	194 573	22 994	840 368	778 356

Poznámka:

Počty staveb nezahrnují části budov a rozestavěné budovy.

Jednotky jsou od účinnosti nového občanského zákoníku rozděleny na jednotky vymezené podle zákona o vlastnictví bytů č. 72/1994 Sb. a jednotky vymezené podle občanského zákoníku, zákon č. 89/2012 Sb.

Obec s rozšířenou působností	Počet													
	obcí	částí obcí	katastr. území	parcel		staveb			vodních děl	práv stavby	jednotek			listů vlastnictví
				KN	ZE	s č. popis.	s č. evid.	bez čísla			dle byt. z.	dle obč. z.	vlastníků	
Hranice	32	52	52	94 950	0	8 320	604	5 385	17	3	5 337	192	22 899	21 379
Jeseník	24	63	58	114 624	869	10 272	677	5 878	38	0	4 817	455	21 905	21 042
Konice	21	45	38	58 748	2 440	4 902	921	1 949	5	1	401	15	12 364	10 442
Lipník nad Bečvou	14	21	21	41 437	2 208	4 715	665	1 830	5	0	1 331	25	11 502	10 212
Litovel	20	60	58	67 303	0	7 170	425	2 934	11	1	1 869	31	17 102	14 502
Mohelnice	14	31	39	47 399	4	4 928	314	2 542	19	4	2 662	181	11 870	11 123
Olomouc	46	105	105	200 681	0	31 348	3 386	12 390	32	10	39 620	4 927	101 020	93 781
Prostějov	76	113	106	198 800	1 113	27 003	2 471	13 100	21	8	10 646	734	69 043	61 479
Přerov	59	80	80	149 781	3	18 327	1 922	7 441	14	7	18 387	92	52 549	47 166
Šternberk	22	36	40	47 063	7	5 815	1 162	3 243	7	3	3 404	291	14 357	13 294
Šumperk	36	87	96	189 108	864	16 493	1 726	10 243	56	10	12 517	631	42 046	41 203
Uničov	10	31	29	40 352	1 967	5 826	563	2 479	2	9	3 165	80	12 837	11 837
Zábřeh	28	44	47	89 996	148	8 831	706	4 492	27	0	3 835	271	20 623	18 929
Celkem za kraj	402	768	769	1 340 242	9 623	153 950	15 542	73 906	254	56	107 991	7 925	410 117	376 389

Poznámka:

Počty staveb nezahrnují části budov a rozestavěné budovy.

Jednotky jsou od účinnosti nového občanského zákoníku rozděleny na jednotky vymezené podle zákona o vlastnictví bytů č. 72/1994 Sb. a jednotky vymezené podle občanského zákoníku, zákon č. 89/2012 Sb.

Obec s rozšířenou působností	Počet													
	obcí	částí obcí	katastr. území	parcel		s č. popis.	staveb		vodních děl	práv stavby	jednotek		listů vlastnictví	
				KN	ZE		s č. evid.	bez čísla			dle byt. z.	dle obč. z.	vlastníků	vlastnictví
Bystřice pod Hostýnem	14	19	21	55 754	0	5 059	1 264	2 665	9	2	1 175	105	13 221	11 967
Holešov	19	25	25	45 621	466	6 124	226	3 398	4	13	2 481	176	16 022	14 508
Kroměříž	46	84	85	189 976	0	19 050	895	9 893	39	8	11 758	338	54 276	48 940
Luhačovice	15	22	21	69 171	0	5 135	378	2 904	10	3	2 801	185	14 203	13 155
Otrokovice	10	11	11	63 110	1 634	6 915	1 365	3 230	36	0	8 414	257	24 213	22 770
Rožnov pod Radhoštěm	9	10	12	81 478	0	9 052	1 647	4 675	6	4	5 504	191	21 832	20 972
Uherské Hradiště	48	59	59	317 372	0	26 726	2 467	7 371	67	13	8 848	1 249	77 007	67 416
Uherský Brod	30	39	38	198 941	5 702	16 351	1 361	5 084	25	3	4 699	562	46 364	38 578
Valašské Klobouky	20	29	30	119 125	0	6 790	434	3 390	9	1	1 672	89	17 049	16 322
Valašské Meziříčí	18	37	39	94 336	1 920	10 140	622	5 799	8	3	6 847	245	27 060	25 612
Vizovice	16	18	18	66 189	0	5 236	745	2 088	4	0	1 347	56	14 039	11 465
Vsetín	32	36	37	221 224	0	16 448	2 170	11 587	15	11	11 273	220	42 362	43 769
Zlín	30	49	47	159 021	2 979	21 409	4 517	6 028	28	16	24 463	1 723	64 049	61 108
Celkem za kraj	307	438	443	1 681 318	12 701	154 435	18 091	68 112	260	77	91 282	5 396	431 697	396 582

Poznámka:

Počty staveb nezahrnují části budov a rozestavěné budovy.

Jednotky jsou od účinnosti nového občanského zákoníku rozděleny na jednotky vymezené podle zákona o vlastnictví bytů č. 72/1994 Sb. a jednotky vymezené podle občanského zákoníku, zákon č. 89/2012 Sb.

Obec s rozšířenou působností	Počet													
	obcí	částí obcí	katastr. území	parcel		s č. popis.	staveb		vodních děl	práv stavby	jednotek			listů vlastnictví
				KN	ZE		s č. evid.	bez čísla			dle byt. z.	dle obč. z.	vlastníků	
Bílovec	12	21	22	48 086	0	6 123	57	3 833	12	1	3 224	89	14 353	13 518
Bohumín	3	10	10	39 640	0	7 257	548	3 508	9	6	1 479	521	13 845	12 079
Bruntál	31	56	52	76 412	0	7 967	608	5 717	11	4	6 111	146	18 288	17 822
Český Těšín	2	8	10	26 835	0	4 083	1 572	1 477	2	0	2 487	105	9 222	8 965
Frenštát pod Radhoštěm	6	6	6	41 866	0	4 774	995	2 517	0	0	2 773	44	11 554	11 071
Frýdek-Místek	37	53	54	177 376	2 501	24 893	3 053	11 396	58	18	18 209	522	62 451	59 016
Frýdlant nad Ostravicí	11	13	15	73 488	0	7 844	4 744	3 549	26	5	3 122	135	21 798	19 786
Havířov	5	15	13	58 626	0	10 302	4 270	3 090	3	5	10 291	1 076	22 999	21 991
Hlučín	15	18	18	59 215	0	10 375	239	3 488	17	5	2 386	146	18 739	17 554
Jablunkov	12	12	12	62 262	1 776	6 256	732	2 905	3	2	1 042	26	14 372	13 615
Karviná	4	16	13	59 269	0	7 722	722	6 208	6	0	8 718	102	20 811	19 875
Kopřivnice	10	16	19	62 010	3 120	7 670	635	4 488	12	5	6 000	243	19 122	17 802
Kravaře	9	14	9	29 495	0	5 828	1	1 688	0	1	480	46	9 818	8 957
Krnov	25	63	67	92 480	0	10 161	533	5 454	13	4	6 669	246	23 075	22 439
Nový Jičín	16	35	37	91 027	0	10 797	334	6 107	33	4	7 429	155	27 850	26 294
Odry	10	32	29	48 097	0	4 574	322	2 747	7	9	1 938	42	10 375	9 766
Opava	41	89	85	163 273	0	21 643	1 140	11 583	24	14	16 343	867	54 136	52 133
Orlová	3	6	6	40 244	0	5 618	380	3 270	1	2	1 504	182	10 382	9 262
Ostrava	13	55	53	216 777	0	39 627	1 494	27 572	41	23	67 065	1 886	111 646	109 483
Rýmařov	11	33	33	40 793	0	4 032	524	3 036	24	1	2 285	133	8 937	8 541
Třinec	12	24	24	90 964	0	11 813	1 503	8 010	2	4	5 070	40	27 104	25 466
Vítkov	12	28	29	44 170	0	3 703	977	2 173	9	0	1 302	102	8 827	8 266
Celkem za kraj	300	623	616	1 642 405	7 397	223 062	25 383	123 816	313	113	175 927	6 854	539 704	513 701

Poznámka:

Počty staveb nezahrnují části budov a rozestavěné budovy.

Jednotky jsou od účinnosti nového občanského zákoníku rozděleny na jednotky vymezené podle zákona o vlastnictví bytů č. 72/1994 Sb. a jednotky vymezené podle občanského zákoníku, zákon č. 89/2012 Sb.

Kraj	Počet													
	obcí	částí obcí	katastr. území	parcel		staveb			vodních děl	práv stavby	jednotek		listů vlastnictví	
				KN	ZE	s č. popis.	s č. evid.	bez čísla			dle byt. z.	dle obč. z.	vlastníků	vlastnictví
Hlavní město Praha	1	112	112	434 447	0	104 100	4 031	39 563	285	159	417 833	73 782	557 314	540 814
Středočeský kraj	1 144	2 804	2 075	3 332 410	23 844	408 197	74 476	182 062	972	600	169 738	16 639	1 059 075	937 857
Jihočeský kraj	624	1 990	1 624	2 276 805	65 093	185 617	23 662	113 743	1 042	89	97 420	9 590	499 002	469 397
Plzeňský kraj	501	1 538	1 396	1 807 912	42 240	148 493	28 636	95 893	577	123	108 069	7 079	426 566	404 082
Karlovarský kraj	134	528	567	454 479	0	50 941	13 890	45 302	167	26	76 706	3 612	172 468	176 075
Ústecký kraj	354	1 154	1 060	1 342 501	9 704	151 583	46 352	95 780	478	66	151 462	5 177	422 737	408 479
Liberecký kraj	215	768	508	901 577	1 490	104 047	13 208	67 400	149	114	75 919	3 771	267 259	254 665
Královéhradecký kraj	448	1 076	961	1 317 865	10 683	153 877	12 324	79 597	488	63	83 053	6 300	403 307	365 584
Pardubický kraj	451	992	790	1 336 940	4 470	142 619	14 745	77 577	379	89	76 622	4 667	367 409	337 971
Kraj Vysočina	704	1 404	1 263	1 917 109	27 951	152 421	25 648	79 671	1 071	78	64 193	3 759	394 848	364 878
Jihomoravský kraj	673	907	892	2 928 388	63 857	287 396	49 364	117 295	630	342	194 573	22 994	840 368	778 356
Olomoucký kraj	402	768	769	1 340 242	9 623	153 950	15 542	73 906	254	56	107 991	7 925	410 117	376 389
Zlínský kraj	307	438	443	1 681 318	12 701	154 435	18 091	68 112	260	77	91 282	5 396	431 697	396 582
Moravskoslezský kraj	300	623	616	1 642 405	7 397	223 062	25 383	123 816	313	113	175 927	6 854	539 704	513 701
Celkem za ČR	6 258	15 102	13 076	22 714 398	279 053	2 420 738	365 352	1 259 717	7 065	1 995	1 890 788	177 545	6 791 871	6 324 830

Poznámka:

Počty staveb nezahrnují části budov a rozestavěné budovy.

Jednotky jsou od účinnosti nového občanského zákoníku rozděleny na jednotky vymezené podle zákona o vlastnictví bytů č. 72/1994 Sb. a jednotky vymezené podle občanského zákoníku, zákon č. 89/2012 Sb.

d. Počty objektů v členění po okresech k 31. 12. 2019

POČTY OBJEKTŮ V ČLENĚNÍ PO OKRESECH K 31. 12. 2019

KRAJ: HLAVNÍ MĚSTO PRAHA

Okres	Počet													
	obcí	částí obcí	katastr. území	parcel		staveb			vodních děl	práv stavby	jednotek			listů vlastnictví
				KN	ZE	s č. popis.	s č. evid.	bez čísla			dle byt. z.	dle obč. z.	vlastníků	
Hlavní město Praha	1	112	112	434 447	0	104 100	4 031	39 563	285	159	417 833	73 782	557 314	540 814
Celkem za kraj	1	112	112	434 447	0	104 100	4 031	39 563	285	159	417 833	73 782	557 314	540 814

POČTY OBJEKTŮ V ČLENĚNÍ PO OKRESECH K 31. 12. 2019

KRAJ: STŘEDOČESKÝ

Okres	Počet													
	obcí	částí obcí	katastr. území	parcel		staveb			vodních děl	práv stavby	jednotek			listů vlastnictví
				KN	ZE	s č. popis.	s č. evid.	bez čísla			dle byt. z.	dle obč. z.	vlastníků	
Benešov	114	551	271	464 705	1 014	32 729	10 547	17 875	166	50	10 457	641	94 617	84 426
Beroun	85	150	122	240 062	1 639	28 327	6 110	12 977	30	30	11 881	1 144	72 747	64 714
Kladno	100	163	145	230 745	2 558	38 605	3 561	16 837	41	96	29 253	1 731	96 074	87 081
Kolín	89	178	156	223 293	4 346	31 535	1 293	12 922	64	30	11 987	926	79 590	69 341
Kutná Hora	88	300	215	244 087	1 286	26 331	3 239	13 420	97	14	9 258	358	70 902	62 363
Mělník	69	165	137	215 816	558	29 867	1 711	17 012	71	34	9 594	1 151	71 769	62 461
Mladá Boleslav	120	266	197	261 583	498	34 155	2 712	15 469	67	33	20 571	1 679	94 613	83 014
Nymburk	87	157	138	237 067	6 788	31 605	1 613	13 102	258	27	13 597	2 252	81 951	70 550
Praha-východ	110	198	161	326 716	0	56 948	13 475	18 177	30	119	14 119	2 278	132 795	117 196
Praha-západ	79	123	110	268 803	1 720	45 346	17 462	15 750	44	81	13 549	3 632	111 597	100 708
Příbram	120	411	302	403 728	19	34 054	7 674	18 670	66	75	18 160	482	102 114	91 091
Rakovník	83	142	121	215 805	3 418	18 695	5 079	9 851	41	11	7 312	365	50 306	44 912
Celkem za kraj	1 144	2 804	2 075	3 332 410	23 844	408 197	74 476	182 062	972	600	169 738	16 639	1 059 075	937 857

Poznámka:

Počty staveb nezahrnují části budov a rozestavěné budovy.

Jednotky jsou od účinnosti nového občanského zákoníku rozděleny na jednotky vymezené podle zákona o vlastnictví bytů č. 72/1994 Sb. a jednotky vymezené podle občanského zákoníku, zákon č. 89/2012 Sb.

Okres	Počet													
	obcí	částí obcí	katastr. území	parcel		staveb			vodních děl	práv stavby	jednotek		listů vlastnictví	
				KN	ZE	s č. popis.	s č. evid.	bez čísla			dle byt. z.	dle obč. z.	vlastníků	listů
České Budějovice	109	333	261	498 747	7 835	47 090	5 175	27 278	140	32	30 390	6 116	127 356	118 980
Český Krumlov	47	221	180	201 099	1 319	16 806	3 713	13 226	113	10	9 604	621	46 443	45 377
Jindřichův Hradec	106	289	271	400 890	10 457	30 785	3 878	18 916	514	18	13 213	515	75 847	71 979
Písek	75	262	192	264 392	10 475	21 472	2 543	13 454	63	8	13 568	526	62 909	58 805
Prachatice	65	272	228	228 082	4 198	15 973	863	11 802	36	8	4 178	1 029	39 713	37 145
Strakonice	112	263	239	282 310	11 829	22 059	984	13 579	89	6	11 955	190	62 471	58 813
Tábor	110	350	253	401 285	18 980	31 432	6 506	15 488	87	7	14 512	593	84 263	78 298
Celkem za kraj	624	1 990	1 624	2 276 805	65 093	185 617	23 662	113 743	1 042	89	97 420	9 590	499 002	469 397

Okres	Počet													
	obcí	částí obcí	katastr. území	parcel		staveb			vodních děl	práv stavby	jednotek		listů vlastnictví	
				KN	ZE	s č. popis.	s č. evid.	bez čísla			dle byt. z.	dle obč. z.	vlastníků	listů
Domažlice	85	244	213	246 181	4 156	18 306	2 090	11 832	104	36	6 625	450	47 028	43 778
Klatovy	94	479	415	457 069	12 485	28 403	4 254	18 709	82	18	12 962	835	80 373	75 072
Plzeň-jih	90	203	189	296 988	16 928	21 961	3 816	11 876	68	17	5 229	494	55 652	49 664
Plzeň-město	15	46	43	155 826	0	25 871	5 093	19 847	51	33	62 520	3 973	107 044	108 066
Plzeň-sever	98	238	222	353 644	4 923	24 930	6 824	13 913	58	10	7 963	760	64 221	59 548
Rokycany	68	101	99	132 918	3 127	15 903	3 321	8 761	38	6	4 008	174	36 454	32 985
Tachov	51	227	215	165 286	621	13 119	3 238	10 955	194	3	8 762	393	35 794	34 969
Celkem za kraj	501	1 538	1 396	1 807 912	42 240	148 493	28 636	95 893	577	123	108 069	7 079	426 566	404 082

Poznámka:

Počty staveb nezahrnují části budov a rozestavěné budovy.

Jednotky jsou od účinnosti nového občanského zákoníku rozděleny na jednotky vymezené podle zákona o vlastnictví bytů č. 72/1994 Sb. a jednotky vymezené podle občanského zákoníku, zákon č. 89/2012 Sb.

POČTY OBJEKTŮ V ČLENĚNÍ PO OKRESECH K 31. 12. 2019

KRAJ: KARLOVARSKÝ

Okres	Počet													
	obcí	částí obcí	katastr. území	parcel		staveb			vodních děl	práv stavby	jednotek			listů vlastnictví
				KN	ZE	s č. popis.	s č. evid.	bez čísla			dle byt. z.	dle obč. z.	vlastníků	
Cheb	40	184	211	147 461	0	17 071	6 988	10 838	75	7	21 636	1 125	53 339	54 584
Karlovy Vary	56	241	227	200 624	0	20 710	4 922	19 572	67	13	31 392	2 145	74 174	73 826
Sokolov	38	103	129	106 394	0	13 160	1 980	14 892	25	6	23 678	342	44 955	47 665
Celkem za kraj	134	528	567	454 479	0	50 941	13 890	45 302	167	26	76 706	3 612	172 468	176 075

POČTY OBJEKTŮ V ČLENĚNÍ PO OKRESECH K 31. 12. 2019

KRAJ: ÚSTECKÝ

Okres	Počet													
	obcí	částí obcí	katastr. území	parcel		staveb			vodních děl	práv stavby	jednotek			listů vlastnictví
				KN	ZE	s č. popis.	s č. evid.	bez čísla			dle byt. z.	dle obč. z.	vlastníků	
Děčín	52	193	143	211 869	0	29 440	6 653	11 595	155	10	18 739	523	65 052	61 724
Chomutov	44	173	153	184 825	0	17 609	8 280	13 441	65	9	31 144	375	59 460	59 441
Litoměřice	105	272	252	332 798	1 762	31 723	6 229	18 261	116	15	18 651	727	86 390	79 318
Louny	70	223	206	253 734	7 613	24 934	4 998	14 485	39	10	13 519	803	61 738	58 330
Most	26	75	85	86 616	12	11 117	6 008	10 891	22	6	24 387	1 414	44 712	46 477
Teplice	34	115	111	138 054	317	20 953	5 380	17 196	37	10	13 717	778	48 744	46 364
Ústí nad Labem	23	103	110	134 605	0	15 807	8 804	9 911	44	6	31 305	557	56 641	56 825
Celkem za kraj	354	1 154	1 060	1 342 501	9 704	151 583	46 352	95 780	478	66	151 462	5 177	422 737	408 479

Poznámka:

Počty staveb nezahrnují části budov a rozestavěné budovy.

Jednotky jsou od účinnosti nového občanského zákoníku rozděleny na jednotky vymezené podle zákona o vlastnictví bytů č. 72/1994 Sb. a jednotky vymezené podle občanského zákoníku, zákon č. 89/2012 Sb.

POČTY OBJEKTŮ V ČLENĚNÍ PO OKRESECH K 31. 12. 2019

KRAJ: LIBERECKÝ

Okres	Počet													
	obcí	částí obcí	katastr. území	parcel		staveb			vodních děl	práv stavby	jednotek			listů vlastnictví
				KN	ZE	s č. popis.	s č. evid.	bez čísla			dle byt. z.	dle obč. z.	vlastníků	
Česká Lípa	57	197	144	194 117	823	22 225	4 600	15 373	11	10	17 701	507	55 932	53 885
Jablonec nad Nisou	34	116	77	156 549	0	19 885	4 143	13 111	56	5	16 435	841	53 551	50 834
Liberec	59	247	161	272 235	3	34 614	3 622	24 319	57	91	33 335	1 540	96 289	93 629
Semily	65	208	126	278 676	664	27 323	843	14 597	83	8	8 448	883	61 487	56 317
Celkem za kraj	215	768	508	901 577	1 490	104 047	13 208	67 400	149	114	75 919	3 771	267 259	254 665

POČTY OBJEKTŮ V ČLENĚNÍ PO OKRESECH K 31. 12. 2019

KRAJ: KRÁLOVÉHRADECKÝ

Okres	Počet													
	obcí	částí obcí	katastr. území	parcel		staveb			vodních děl	práv stavby	jednotek			listů vlastnictví
				KN	ZE	s č. popis.	s č. evid.	bez čísla			dle byt. z.	dle obč. z.	vlastníků	
Hradec Králové	104	215	195	290 033	192	37 776	3 216	17 737	97	27	31 767	2 293	113 574	100 828
Jičín	111	296	240	291 868	435	29 510	1 055	13 769	88	8	8 298	678	77 456	67 355
Náchod	78	218	186	237 433	4 462	31 105	3 149	13 646	95	12	13 704	730	72 818	66 086
Rychnov nad Kněžnou	80	183	163	228 021	4 444	24 787	2 139	13 640	78	7	9 753	444	61 052	55 909
Trutnov	75	164	177	270 510	1 150	30 699	2 765	20 805	130	9	19 531	2 155	78 407	75 406
Celkem za kraj	448	1 076	961	1 317 865	10 683	153 877	12 324	79 597	488	63	83 053	6 300	403 307	365 584

Poznámka:

Počty staveb nezahrnují části budov a rozestavěné budovy.

Jednotky jsou od účinnosti nového občanského zákoníku rozděleny na jednotky vymezené podle zákona o vlastnictví bytů č. 72/1994 Sb. a jednotky vymezené podle občanského zákoníku, zákon č. 89/2012 Sb.

POČTY OBJEKTŮ V ČLENĚNÍ PO OKRESECH K 31. 12. 2019

KRAJ: PARDUBICKÝ

Okres	Počet													
	obcí	částí obcí	katastr. území	parcel		staveb			vodních děl	práv stavby	jednotek		listů vlastnictví	
				KN	ZE	s č. popis.	s č. evid.	bez čísla			dle byt. z.	dle obč. z.	vlastníků	vlastnictví
Chrudim	108	336	232	309 481	162	33 045	6 060	16 037	107	5	12 888	599	88 346	80 578
Pardubice	112	215	183	300 216	441	38 488	2 281	21 234	83	27	36 400	2 209	113 793	104 551
Svitavy	116	198	182	348 569	1 862	32 263	2 337	18 410	95	22	12 081	791	74 973	69 689
Ústí nad Orlicí	115	243	193	378 674	2 005	38 823	4 067	21 896	94	35	15 253	1 068	90 297	83 153
Celkem za kraj	451	992	790	1 336 940	4 470	142 619	14 745	77 577	379	89	76 622	4 667	367 409	337 971

POČTY OBJEKTŮ V ČLENĚNÍ PO OKRESECH K 31. 12. 2019

KRAJ: VYSOČINA

Okres	Počet													
	obcí	částí obcí	katastr. území	parcel		staveb			vodních děl	práv stavby	jednotek		listů vlastnictví	
				KN	ZE	s č. popis.	s č. evid.	bez čísla			dle byt. z.	dle obč. z.	vlastníků	vlastnictví
Havlíčkův Brod	120	330	280	361 566	5 864	31 096	3 973	16 957	348	26	9 952	604	80 153	72 525
Jihlava	123	204	201	339 152	5 210	28 307	8 165	12 046	247	17	20 553	861	77 346	73 447
Pelhřimov	120	322	257	383 587	6 292	24 961	5 003	12 095	214	8	6 514	691	65 979	60 615
Třebíč	167	225	224	394 237	4 769	33 047	2 531	20 380	183	14	14 989	829	85 043	78 811
Žďár nad Sázavou	174	323	301	438 567	5 816	35 010	5 976	18 193	277	13	12 185	774	86 327	79 480
Celkem za kraj	704	1 404	1 263	1 917 109	27 951	152 421	25 648	79 671	1 071	78	64 193	3 759	394 848	364 878

Poznámka:

Počty staveb nezahrnují části budov a rozestavěné budovy.

Jednotky jsou od účinnosti nového občanského zákoníku rozděleny na jednotky vymezené podle zákona o vlastnictví bytů č. 72/1994 Sb. a jednotky vymezené podle občanského zákoníku, zákon č. 89/2012 Sb.

POČTY OBJEKTŮ V ČLENĚNÍ PO OKRESECH K 31. 12. 2019

KRAJ: JIHMORAVSKÝ

Okres	Počet													
	obcí	částí obcí	katastr. území	parcel		staveb			vodních děl	práv stavby	jednotek		listů vlastnictví	
				KN	ZE	s č. popis.	s č. evid.	bez čísla			dle byt. z.	dle obč. z.	vlastníků	vlastnictví
Blansko	116	179	175	309 510	2 455	31 352	4 754	13 419	85	23	12 769	756	79 721	73 210
Brno-město	1	48	48	256 563	0	43 482	10 164	17 775	20	70	113 932	15 265	182 777	180 788
Brno-venkov	187	230	227	637 108	4 793	65 746	15 364	19 811	138	101	17 911	2 754	167 641	151 097
Břeclav	63	69	69	382 120	18 482	36 992	1 826	18 925	127	32	10 830	1 114	101 807	88 841
Hodonín	82	93	90	631 056	23 458	45 214	7 117	17 591	85	43	16 586	1 190	143 662	132 886
Vyškov	80	118	109	321 046	3 841	29 035	3 378	10 188	73	14	8 303	886	72 393	64 841
Znojmo	144	170	174	390 985	10 828	35 575	6 761	19 586	102	59	14 242	1 029	92 367	86 693
Celkem za kraj	673	907	892	2 928 388	63 857	287 396	49 364	117 295	630	342	194 573	22 994	840 368	778 356

POČTY OBJEKTŮ V ČLENĚNÍ PO OKRESECH K 31. 12. 2019

KRAJ: OLOMOUCKÝ

Okres	Počet													
	obcí	částí obcí	katastr. území	parcel		staveb			vodních děl	práv stavby	jednotek		listů vlastnictví	
				KN	ZE	s č. popis.	s č. evid.	bez čísla			dle byt. z.	dle obč. z.	vlastníků	vlastnictví
Jeseník	24	63	58	114 624	869	10 272	677	5 878	38	0	4 817	455	21 905	21 042
Olomouc	98	232	232	355 399	1 974	50 159	5 536	21 046	52	23	48 058	5 329	145 316	133 414
Prostějov	97	158	144	257 548	3 553	31 905	3 392	15 049	26	9	11 047	749	81 407	71 921
Přerov	105	153	153	286 168	2 211	31 362	3 191	14 656	36	10	25 055	309	86 950	78 757
Šumperk	78	162	182	326 503	1 016	30 252	2 746	17 277	102	14	19 014	1 083	74 539	71 255
Celkem za kraj	402	768	769	1 340 242	9 623	153 950	15 542	73 906	254	56	107 991	7 925	410 117	376 389

Poznámka:

Počty staveb nezahrnují části budov a rozestavěné budovy.

Jednotky jsou od účinnosti nového občanského zákoníku rozděleny na jednotky vymezené podle zákona o vlastnictví bytů č. 72/1994 Sb. a jednotky vymezené podle občanského zákoníku, zákon č. 89/2012 Sb.

POČTY OBJEKTŮ V ČLENĚNÍ PO OKRESECH K 31. 12. 2019

KRAJ: ZLÍNSKÝ

Okres	Počet													
	obcí	částí obcí	katastr. území	parcel		staveb			vodních děl	práv stavby	jednotek			listů vlastnictví
				KN	ZE	s č. popis.	s č. evid.	bez čísla			dle byt. z.	dle obč. z.	vlastníků	
Kroměříž	79	128	131	291 351	466	30 233	2 385	15 956	52	23	15 414	619	83 519	75 415
Uherské Hradiště	78	98	97	516 313	5 702	43 077	3 828	12 455	92	16	13 547	1 811	123 371	105 994
Vsetín	61	85	90	402 015	1 920	35 905	4 453	22 246	38	18	23 642	656	91 833	91 043
Zlín	89	127	125	471 639	4 613	45 220	7 425	17 455	87	20	38 679	2 310	132 974	124 130
Celkem za kraj	307	438	443	1 681 318	12 701	154 435	18 091	68 112	260	77	91 282	5 396	431 697	396 582

POČTY OBJEKTŮ V ČLENĚNÍ PO OKRESECH K 31. 12. 2019

KRAJ: MORAVSKOSLEZSKÝ

Okres	Počet													
	obcí	částí obcí	katastr. území	parcel		staveb			vodních děl	práv stavby	jednotek			listů vlastnictví
				KN	ZE	s č. popis.	s č. evid.	bez čísla			dle byt. z.	dle obč. z.	vlastníků	
Bruntál	67	152	152	209 685	0	22 160	1 665	14 207	48	9	15 065	525	50 300	48 802
Frýdek-Místek	72	102	105	404 090	4 277	50 806	10 032	25 860	89	29	27 443	723	125 725	117 883
Karviná	17	55	52	224 614	0	34 982	7 492	17 553	21	13	24 479	1 986	77 259	72 172
Nový Jičín	54	110	113	291 086	3 120	33 938	2 343	19 692	64	19	21 364	573	83 254	78 451
Opava	77	149	141	296 153	0	41 549	2 357	18 932	50	20	20 511	1 161	91 520	86 910
Ostrava-město	13	55	53	216 777	0	39 627	1 494	27 572	41	23	67 065	1 886	111 646	109 483
Celkem za kraj	300	623	616	1 642 405	7 397	223 062	25 383	123 816	313	113	175 927	6 854	539 704	513 701

Poznámka:

Počty staveb nezahrnují části budov a rozestavěné budovy.

Jednotky jsou od účinnosti nového občanského zákoníku rozděleny na jednotky vymezené podle zákona o vlastnictví bytů č. 72/1994 Sb. a jednotky vymezené podle občanského zákoníku, zákon č. 89/2012 Sb.

Kraj	Počet													
	obcí	částí obcí	katastr. území	parcel		staveb			vodních děl	práv stavby	jednotek			listů vlastnictví
				KN	ZE	s č. popis.	s č. evid.	bez čísla			dle byt. z.	dle obč. z.	vlastníků	
Hlavní město Praha	1	112	112	434 447	0	104 100	4 031	39 563	285	159	417 833	73 782	557 314	540 814
Středočeský kraj	1 144	2 804	2 075	3 332 410	23 844	408 197	74 476	182 062	972	600	169 738	16 639	1 059 075	937 857
Jihočeský kraj	624	1 990	1 624	2 276 805	65 093	185 617	23 662	113 743	1 042	89	97 420	9 590	499 002	469 397
Plzeňský kraj	501	1 538	1 396	1 807 912	42 240	148 493	28 636	95 893	577	123	108 069	7 079	426 566	404 082
Karlovarský kraj	134	528	567	454 479	0	50 941	13 890	45 302	167	26	76 706	3 612	172 468	176 075
Ústecký kraj	354	1 154	1 060	1 342 501	9 704	151 583	46 352	95 780	478	66	151 462	5 177	422 737	408 479
Liberecký kraj	215	768	508	901 577	1 490	104 047	13 208	67 400	149	114	75 919	3 771	267 259	254 665
Královéhradecký kraj	448	1 076	961	1 317 865	10 683	153 877	12 324	79 597	488	63	83 053	6 300	403 307	365 584
Pardubický kraj	451	992	790	1 336 940	4 470	142 619	14 745	77 577	379	89	76 622	4 667	367 409	337 971
Kraj Vysočina	704	1 404	1 263	1 917 109	27 951	152 421	25 648	79 671	1 071	78	64 193	3 759	394 848	364 878
Jihomoravský kraj	673	907	892	2 928 388	63 857	287 396	49 364	117 295	630	342	194 573	22 994	840 368	778 356
Olomoucký kraj	402	768	769	1 340 242	9 623	153 950	15 542	73 906	254	56	107 991	7 925	410 117	376 389
Zlínský kraj	307	438	443	1 681 318	12 701	154 435	18 091	68 112	260	77	91 282	5 396	431 697	396 582
Moravskoslezský kraj	300	623	616	1 642 405	7 397	223 062	25 383	123 816	313	113	175 927	6 854	539 704	513 701
Celkem za ČR	6 258	15 102	13 076	22 714 398	279 053	2 420 738	365 352	1 259 717	7 065	1 995	1 890 788	177 545	6 791 871	6 324 830

Poznámka:

Počty staveb nezahrnují části budov a rozestavěné budovy.

Jednotky jsou od účinnosti nového občanského zákoníku rozděleny na jednotky vymezené podle zákona o vlastnictví bytů č. 72/1994 Sb. a jednotky vymezené podle občanského zákoníku, zákon č. 89/2012 Sb.

Souhrnné přehledy o půdním fondu z údajů katastru nemovitostí České republiky
1. vydání

Zpracoval a vydal Český úřad zeměměřický a katastrální, Pod sídlištěm 9, 182 11 Praha 8.

Vytiskl Zeměměřický úřad, Pod sídlištěm 9, 182 11 Praha 8.

Vydáno v březnu 2020. Vychází jedenkrát ročně. EP 2020.

ISSN 1804-2422

© Český úřad zeměměřický a katastrální, 2020

ISBN 978-80-88197-15-7



9 788088 197157

ISSN 1804-2422