

**Souhrnné přehledy
o půdním fondu z údajů
katastru nemovitostí
České republiky**



ČESKÝ ÚŘAD ZEMĚMĚŘICKÝ A KATASTRÁLNÍ



**SOUHRNNÉ PŘEHLEDY
O PŮDNÍM FONDU Z ÚDAJŮ
KATASTRU NEMOVITOSTÍ
ČESKÉ REPUBLIKY**

Stav ke dni 31. prosince 2020

PRAHA 2021

ISBN 978-80-88197-21-8

ISSN 1804-2422

OBSAH

Str.

Úvod	5
Přehled správního rozdělení ČR podle krajů a okresů 1 : 2 000 000	6
Přehled obcí s rozšířenou působností podle krajů 1 : 1 000 000	7
I. Souhrnné přehledy o půdním fondu z údajů katastru nemovitostí	
1. Stav a vývoj půdního fondu ČR	
a. Změny jednotlivých druhů pozemků za rok 2020	16
b. Vývoj jednotlivých druhů zemědělských pozemků a lesních pozemků od roku 1966	17
c. Přírůstky a úbytky orné půdy a jejich přesun do jiných druhů pozemků za rok 2020	18
d. Výměra zemědělských pozemků a orné půdy v ČR na 1 obyvatele k 31. 12. 2020	19
e. Vývoj podílu výměry zemědělských pozemků a orné půdy v ČR na 1 obyvatele v letech 1936 - 2020	19
f. Podíl zemědělských pozemků v procentech v jednotlivých okresech ČR v roce 2020	20
g. Podíl lesních pozemků v procentech v jednotlivých okresech ČR v roce 2020	21
2. Úhrnné hodnoty druhů pozemků	
a. Úhrnné hodnoty druhů pozemků v členění po obcích s rozšířenou působností k 31. 12. 2020	24
CZ 010 kraj Hlavní město Praha	24
CZ 020 Středočeský kraj	25
CZ 031 Jihočeský kraj	26
CZ 032 Plzeňský kraj	27
CZ 041 Karlovarský kraj	28
CZ 042 Ústecký kraj	29
CZ 051 Liberecký kraj	30
CZ 052 Královéhradecký kraj	31
CZ 053 Pardubický kraj	32
CZ 063 Kraj Vysočina	33
CZ 064 Jihomoravský kraj	34
CZ 071 Olomoucký kraj	35
CZ 072 Zlínský kraj	36
CZ 080 Moravskoslezský kraj	37
Česká republika - přehled po krajích	38
b. Úhrnné hodnoty druhů pozemků v členění po okresech k 31. 12. 2020	39
CZ 010 kraj Hlavní město Praha	39
CZ 020 Středočeský kraj	39
CZ 031 Jihočeský kraj	40
CZ 032 Plzeňský kraj	40
CZ 041 Karlovarský kraj	41
CZ 042 Ústecký kraj	41
CZ 051 Liberecký kraj	42
CZ 052 Královéhradecký kraj	42
CZ 053 Pardubický kraj	43
CZ 063 Kraj Vysočina	43
CZ 064 Jihomoravský kraj	44
CZ 071 Olomoucký kraj	44
CZ 072 Zlínský kraj	45
CZ 080 Moravskoslezský kraj	45
Česká republika - přehled po krajích	46
c. Podíl zemědělských pozemků a nezemědělských pozemků v ČR k 31. 12. 2020	47
d. Rozčlenění zemědělských pozemků k 31. 12. 2020	47
e. Rozčlenění druhů pozemků podle způsobu využití k 31. 12. 2019 a k 31. 12. 2020	48
II. Počty objektů evidovaných v katastru nemovitostí	
a. Vývoj počtu objektů za rok 2020	52
b. Vývoj (přírůstek/úbytek) počtu objektů v ISKN od roku 2011	53

c. Počty objektů v členění po obcích s rozšířenou působností k 31. 12. 2020	54
CZ 010 kraj Hlavní město Praha	54
CZ 020 Středočeský kraj	55
CZ 031 Jihočeský kraj	56
CZ 032 Plzeňský kraj	57
CZ 041 Karlovarský kraj	58
CZ 042 Ústecký kraj	59
CZ 051 Liberecký kraj	60
CZ 052 Královéhradecký kraj	61
CZ 053 Pardubický kraj	62
CZ 063 Kraj Vysočina	63
CZ 064 Jihomoravský kraj	64
CZ 071 Olomoucký kraj	65
CZ 072 Zlínský kraj	66
CZ 080 Moravskoslezský kraj	67
Česká republika - přehled po krajích	68
d. Počty objektů v členění po okresech k 31. 12. 2020	69
CZ 010 kraj Hlavní město Praha	69
CZ 020 Středočeský kraj	69
CZ 031 Jihočeský kraj	70
CZ 032 Plzeňský kraj	70
CZ 041 Karlovarský kraj	71
CZ 042 Ústecký kraj	71
CZ 051 Liberecký kraj	72
CZ 052 Královéhradecký kraj	72
CZ 053 Pardubický kraj	73
CZ 063 Kraj Vysočina	73
CZ 064 Jihomoravský kraj	74
CZ 071 Olomoucký kraj	74
CZ 072 Zlínský kraj	75
CZ 080 Moravskoslezský kraj	75
Česká republika - přehled po krajích	76

Úvod

Katastr nemovitostí byl zřízen k 1. lednu 1993 zákonem č. 344/1992 Sb., o katastru nemovitostí České republiky (katastrální zákon), a navázal na dosavadní evidenci nemovitostí, která byla vedena na území České republiky od roku 1964. Od 1. ledna 2014 nabyl účinnosti nový zákon č. 256/2013 Sb., o katastru nemovitostí (katastrální zákon), který byl vydán v návaznosti na nový občanský zákoník.

Katastr nemovitostí je zdrojem informací, které slouží k ochraně práv k nemovitým věcem (dále jen „nemovitostem“), pro účely daní, poplatků a jiných obdobných peněžitých plnění, k ochraně životního prostředí, nerostného bohatství, k ochraně zájmů státní památkové péče, pro rozvoj území, k oceňování nemovitostí, pro účely vědecké, hospodářské a statistické a dále pro tvorbu dalších informačních systémů sloužících k těmto účelům. Katastr nemovitostí poskytuje i základní údaje o územním členění státu, zejména výměry územních správních jednotek (obcí, okresů, krajů) a údaje o rozčlenění půdního fondu v těchto jednotkách.

Rozčlenění půdního fondu se provádí podle jednotlivých druhů pozemků (orná půda, chmelnice, vinice, zahrada, ovocný sad, trvalý travní porost, lesní pozemek, vodní plocha, zastavěná plocha a nádvoří, ostatní plocha).

Český úřad zeměměřický a katastrální provedl k 31. prosinci 2020 sumarizaci úhrnných hodnot druhů pozemků podle údajů katastru nemovitostí. Výsledky této sumarizace za jednotlivé okresy a kraje jsou uvedeny v této publikaci.

Publikované údaje jsou uspořádány do 2 skupin označených římskými číslicemi I a II.

Skupina I. – se skládá ze 2 částí: první obsahuje tabulky a grafy, které vyjadřují stav a vývoj půdního fondu podle údajů katastru nemovitostí k 31. prosinci 2020. Meziroční změny v celkových výměrách vyplývají z postupného zavádění obnoveného katastrálního operátu do katastru nemovitostí. Údaje o počtu obyvatel byly převzaty z údajů Českého statistického úřadu (počty obyvatel v okresech ČR k 31. 12. 2019). Druhá část obsahuje úhrnné hodnoty druhů pozemků podle stavu k 31. prosinci 2020 a jejich podrobnější členění podle způsobu využití. Druhy pozemků, jejich charakteristiky a způsoby využití pozemku jsou uvedeny v bodech 1 a 2 přílohy k vyhlášce č. 357/2013 Sb., o katastru nemovitostí (katastrální vyhláška), ve znění vyhlášky č. 87/2017 Sb.

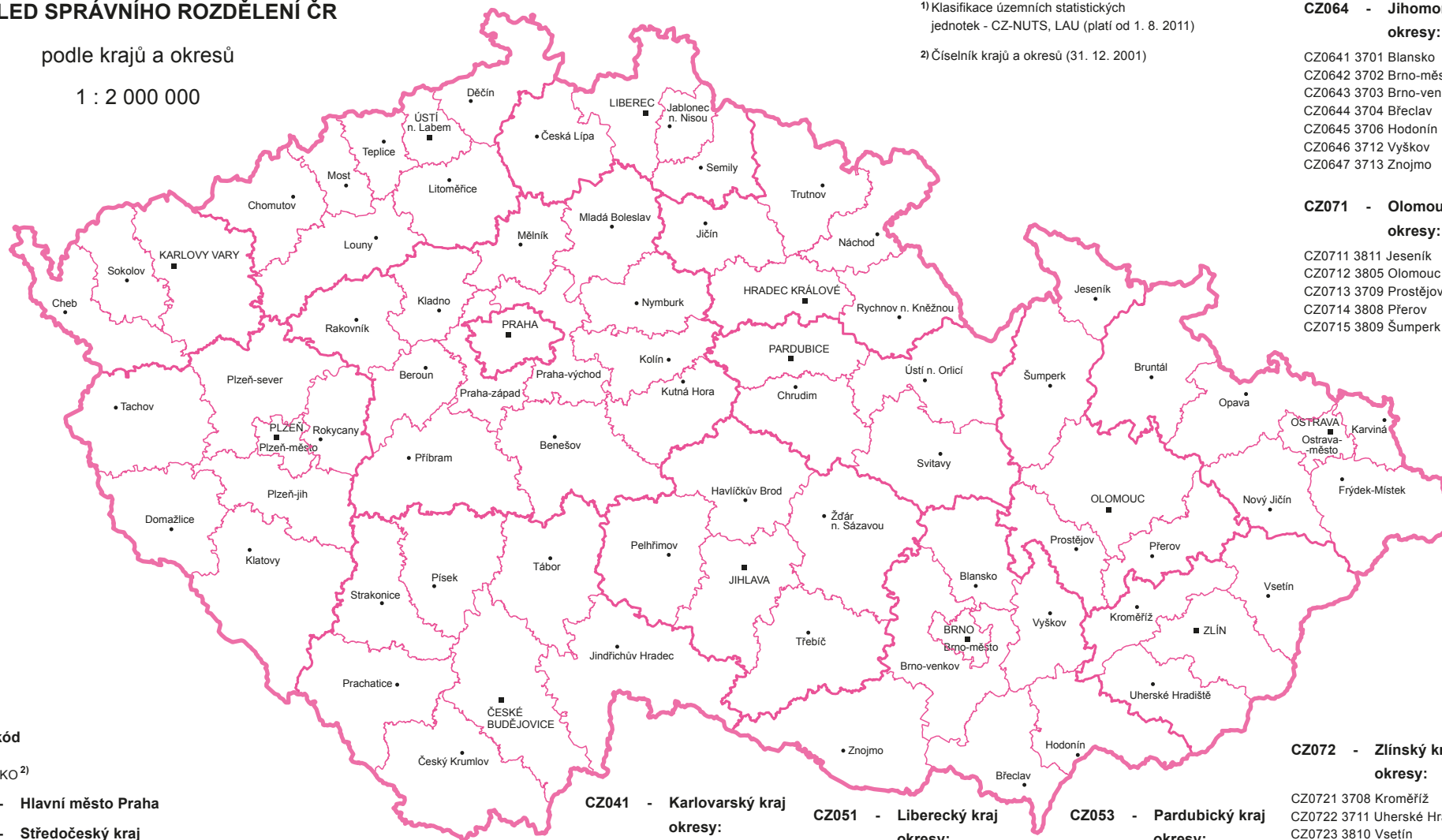
Skupina II. – obsahuje počty objektů evidovaných v katastru nemovitostí k 31. prosinci 2020, tj. obcí, částí obcí, katastrálních území, parcel katastru nemovitostí (KN), parcel ve zjednodušené evidenci (ZE), budov s čísly popisnými, s čísly evidenčními a bez čísel, tj. budov, které jsou nemovitostí, i budov, které jsou součástí pozemku nebo práva stavby a údaje o nich jsou vedeny v údajích o pozemku nebo v údajích o právu stavby, vodních děl, tj. vodních děl, která jsou nemovitostí, i vodních děl, která jsou součástí pozemku nebo práva stavby a dále počty jednotek vymezených podle zákona o vlastnictví bytů, jednotek vymezených podle občanského zákoníku, práv stavby, vlastníků a listů vlastnictví.

Upozornění: drobné nesoulady na posledních místech čísel, která znamenají výměru v hektarech, jsou způsobeny zaokrouhlováním.

PŘEHLED SPRÁVNÍHO ROZDĚLENÍ ČR

podle krajů a okresů

1 : 2 000 000



Číselný kód
NUTS¹⁾
LAU ČKO²⁾

CZ010 - Hlavní město Praha

CZ020 - Středočeský kraj
okresy:

- CZ0201 3201 Benešov
- CZ0202 3202 Beroun
- CZ0203 3203 Kladno
- CZ0204 3204 Kolín
- CZ0205 3205 Kutná Hora
- CZ0206 3206 Mělník
- CZ0207 3207 Mladá Boleslav
- CZ0208 3208 Nymburk
- CZ0209 3209 Praha-východ
- CZ020A 3210 Praha-západ
- CZ020B 3211 Příbram
- CZ020C 3212 Rakovník

CZ031 - Jihočeský kraj
okresy:

- CZ0311 3301 České Budějovice
- CZ0312 3302 Český Krumlov
- CZ0313 3303 Jindřichův Hradec
- CZ0314 3305 Písek
- CZ0315 3306 Prachatice
- CZ0316 3307 Strakonice
- CZ0317 3308 Tábor

CZ032 - Plzeňský kraj
okresy:

- CZ0321 3401 Domažlice
- CZ0322 3404 Klatovy
- CZ0323 3405 Plzeň-město
- CZ0324 3406 Plzeň-jih
- CZ0325 3407 Plzeň-sever
- CZ0326 3408 Rokycany
- CZ0327 3410 Tachov

CZ041 - Karlovarský kraj
okresy:

- CZ0411 3402 Cheb
- CZ0412 3403 Karlovy Vary
- CZ0413 3409 Sokolov

CZ042 - Ústecký kraj
okresy:

- CZ0421 3502 Děčín
- CZ0422 3503 Chomutov
- CZ0423 3506 Litoměřice
- CZ0424 3507 Louny
- CZ0425 3508 Most
- CZ0426 3509 Teplice
- CZ0427 3510 Ústí nad Labem

CZ051 - Liberecký kraj
okresy:

- CZ0511 3501 Česká Lípa
- CZ0512 3504 Jablonec nad Nisou
- CZ0513 3505 Liberec
- CZ0514 3608 Semily

CZ052 - Královéhradecký kraj
okresy:

- CZ0521 3602 Hradec Králové
- CZ0522 3604 Jičín
- CZ0523 3605 Náchod
- CZ0524 3607 Rychnov nad Kněžnou
- CZ0525 3610 Trutnov

CZ053 - Pardubický kraj
okresy:

- CZ0531 3603 Chrudim
- CZ0532 3606 Pardubice
- CZ0533 3609 Svitavy
- CZ0534 3611 Ústí nad Orlicí

CZ063 - Kraj Vysočina
okresy:

- CZ0631 3601 Havlíčkův Brod
- CZ0632 3707 Jihlava
- CZ0633 3304 Pelhřimov
- CZ0634 3710 Třebíč
- CZ0635 3714 Žďár nad Sázavou

CZ064 - Jihomoravský kraj
okresy:

- CZ0641 3701 Blansko
- CZ0642 3702 Brno-město
- CZ0643 3703 Brno-venkov
- CZ0644 3704 Břeclav
- CZ0645 3706 Hodonín
- CZ0646 3712 Vyškov
- CZ0647 3713 Znojmo

CZ071 - Olomoucký kraj
okresy:

- CZ0711 3811 Jeseník
- CZ0712 3805 Olomouc
- CZ0713 3709 Prostějov
- CZ0714 3808 Přerov
- CZ0715 3809 Šumperk

CZ072 - Zlínský kraj
okresy:

- CZ0721 3708 Kroměříž
- CZ0722 3711 Uherské Hradiště
- CZ0723 3810 Vsetín
- CZ0724 3705 Zlín

CZ080 - Moravskoslezský kraj
okresy:

- CZ0801 3801 Bruntál
- CZ0802 3802 Frydek-Místek
- CZ0803 3803 Karviná
- CZ0804 3804 Nový Jičín
- CZ0805 3806 Opava
- CZ0806 3807 Ostrava-město

PŘEHLED OBCÍ S ROZŠÍŘENOU PŮSOBNOSTÍ

podle krajů: Hlavní město Praha, Středočeský kraj

1 : 1 000 000

CZ010 - Hlavní město Praha

CZ020 - Středočeský kraj

Benešov
Beroun
Brandýs nad Labem-Stará Boleslav
Čáslav
Černošice
Český Brod
Dobříš
Hořovice
Kladno
Kolín
Kralupy nad Vltavou
Kutná Hora
Lysá nad Labem
Mělník
Mladá Boleslav
Mnichovo Hradiště
Neratovice
Nymburk
Poděbrady
Příbram
Rakovník
Říčany
Sedlčany
Slaný
Vlašim
Votice



PŘEHLED OBCÍ S ROZŠÍŘENOU PŮSOBNOSTÍ

podle krajů: Jihočeský kraj, Kraj Vysočina

1 : 1 000 000



CZ031 - Jihočeský kraj

Blatná
České Budějovice
Český Krumlov
Dačice
Jindřichův Hradec
Kaplice
Milevsko
Písek
Prachatice
Soběslav
Strakonice
Tábor
Trhové Sviny
Třeboň
Týn nad Vltavou
Vimperk
Vodňany

CZ063 - Kraj Vysočina

Bystrice nad Pernštejnem
Havlíčkův Brod
Humpolec
Chotěboř
Jihlava
Moravské Budějovice
Náměšť nad Oslavou
Nové Město na Moravě
Pacov
Pelhřimov
Světlá nad Sázavou
Telč
Třebíč
Velké Meziříčí
Žďár nad Sázavou

PŘEHLED OBCÍ S ROZŠÍŘENOU PŮSOBNOSTÍ

podle krajů: Plzeňský kraj, Karlovarský kraj

1 : 1 000 000



CZ032 - Plzeňský kraj

Blovice
Domažlice
Horažďovice
Horšovský Týn
Klatovy
Kralovice
Nepomuk
Nýřany
Plzeň
Přeštice
Rokycany
Stod
Stříbro
Sušice
Tachov

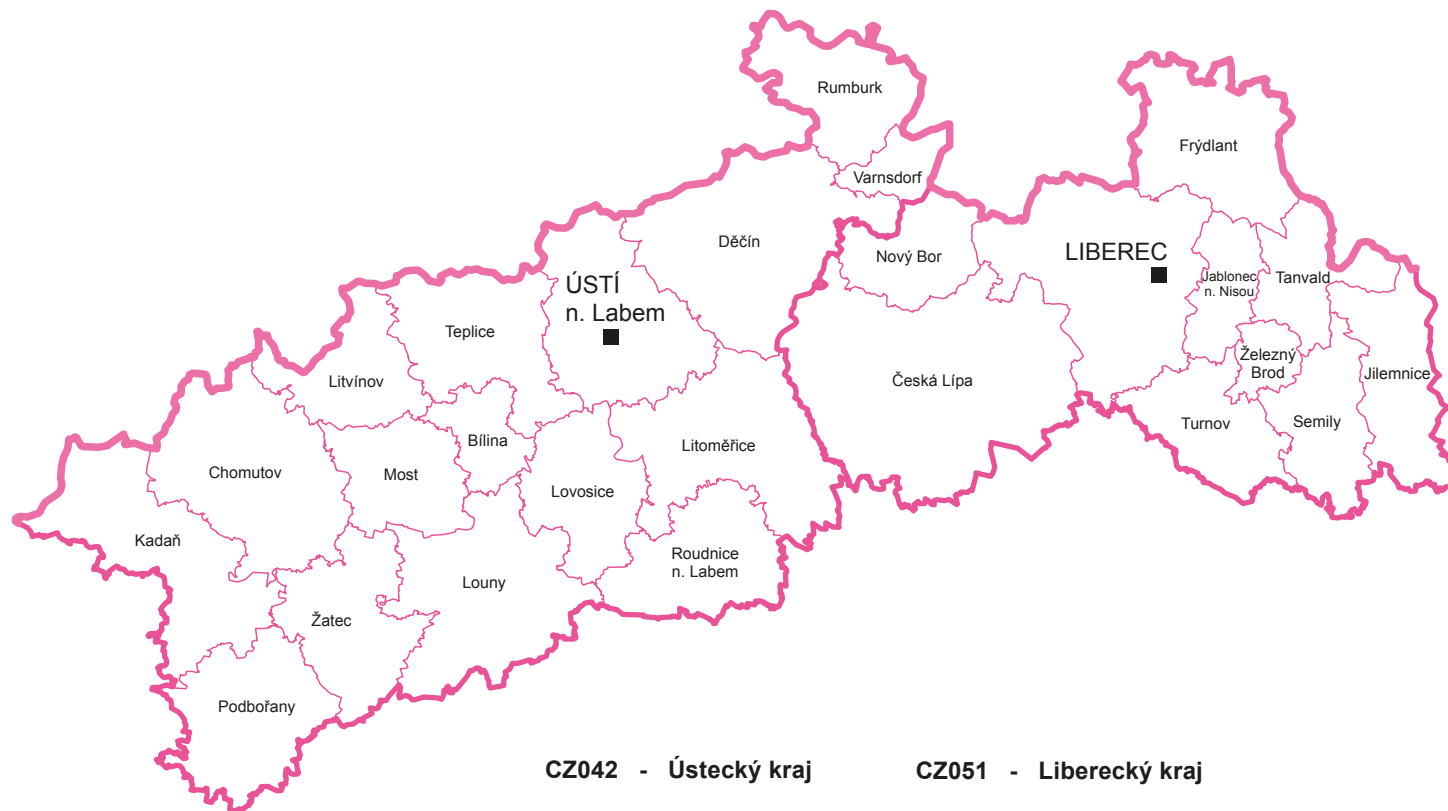
CZ041 - Karlovarský kraj

Aš
Cheb
Karlovy Vary
Kraslice
Mariánské Lázně
Ostrov
Sokolov

PŘEHLED OBCÍ S ROZŠÍŘENOU PŮSOBNOSTÍ

podle krajů: Ústecký kraj, Liberecký kraj

1 : 1 000 000



Bílina
Děčín
Chomutov
Kadaň
Litoměřice
Litvínov
Louny
Lovosice
Most
Podbořany
Roudnice nad Labem
Rumburk
Teplice
Ústí nad Labem
Varnsdorf
Žatec

Česká Lípa
Frýdlant
Jablonec nad Nisou
Jilemnice
Liberec
Nový Bor
Semily
Tanvald
Turnov
Železný Brod

PŘEHLED OBCÍ S ROZŠÍŘENOU PŮSOBNOSTÍ

podle krajů: Královéhradecký kraj, Pardubický kraj

1 : 1 000 000



CZ052 - Královéhradecký kraj

- Broumov
- Dobruška
- Dvůr Králové nad Labem
- Hořice
- Hradec Králové
- Jaroměř
- Jičín
- Kostelec nad Orlicí
- Náchod
- Nová Paka
- Nové Město nad Metují
- Nový Bydžov
- Rychnov nad Kněžnou
- Trutnov
- Vrchlabí

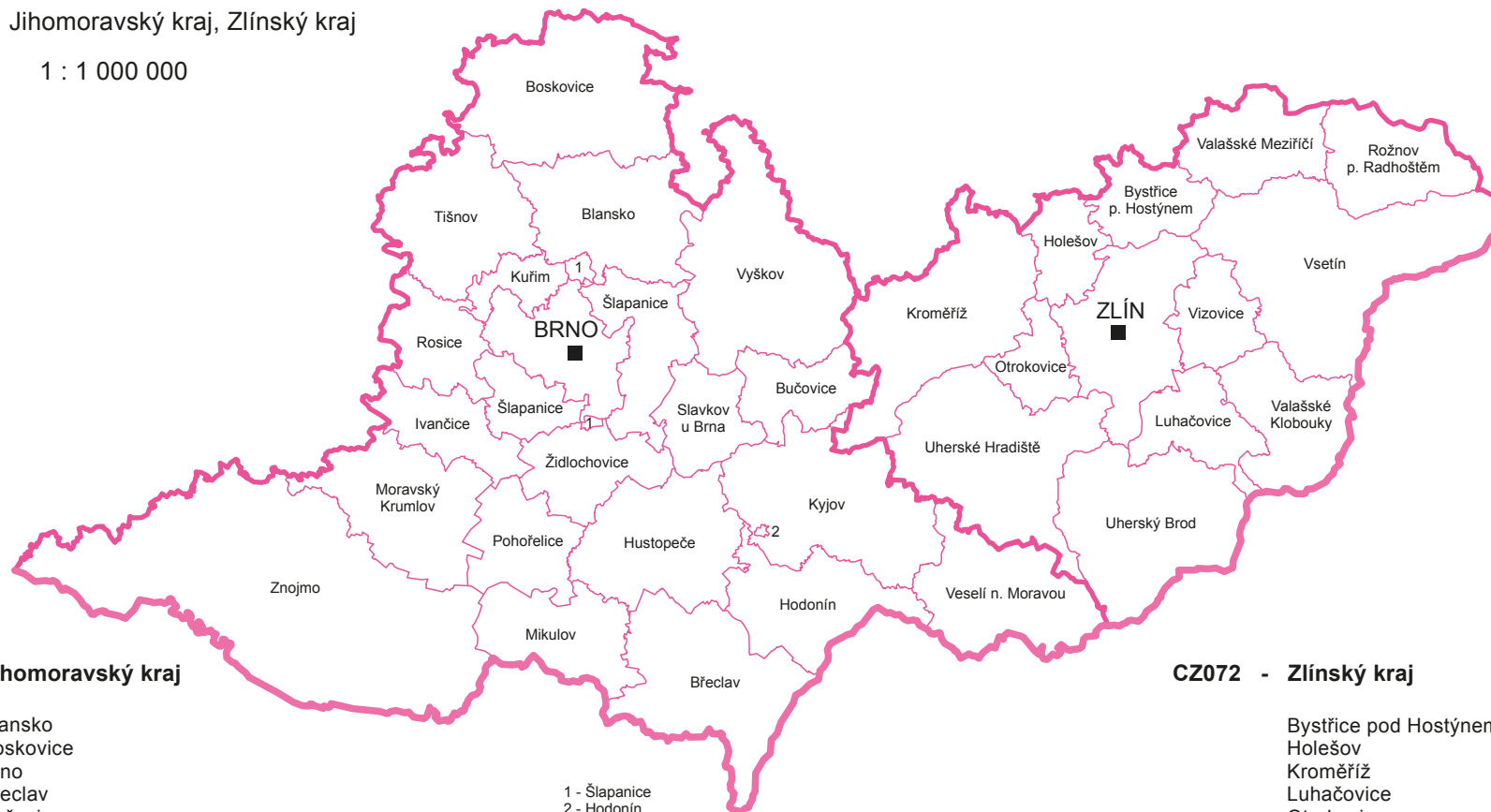
CZ053 - Pardubický kraj

- Česká Třebová
- Hlinsko
- Holice
- Chrudim
- Králíky
- Lanškroun
- Litomyšl
- Moravská Třebová
- Pardubice
- Polička
- Přelouč
- Svitavy
- Ústí nad Orlicí
- Vysoké Mýto
- Žamberk

PŘEHLED OBCÍ S ROZŠÍŘENOU PŮSOBNOSTÍ

podle krajů: Jihomoravský kraj, Zlínský kraj

1 : 1 000 000



CZ064 - Jihomoravský kraj

Blansko
Boskovice
Brno
Břeclav
Bučovice
Hodonín
Hustopeče
Ivančice
Kuřim
Kyjov
Mikulov
Moravský Krumlov
Pohořelice
Rosice
Slavkov u Brna
Šlapanice
Tišnov
Veselí nad Moravou
Vyškov
Znojmo
Židlochovice

1 - Šlapanice
2 - Hodonín

CZ072 - Zlínský kraj

Bystřice pod Hostýnem
Holešov
Kroměříž
Luhačovice
Otrokovice
Rožnov pod Radhoštěm
Uherské Hradiště
Uherský Brod
Valašské Klobouky
Valašské Meziříčí
Vizovice
Vsetín
Zlín

PŘEHLED OBCÍ S ROZŠÍŘENOU PŮSOBNOSTÍ

podle krajů: Olomoucký kraj, Moravskoslezský kraj

1 : 1 000 000



CZ071 - Olomoucký kraj

Hranice
Jeseník
Konice
Lipník nad Bečvou
Litovel
Mohelnice
Olomouc
Prostějov
Přerov
Šternberk
Šumperk
Uničov
Zábřeh

CZ080 - Moravskoslezský kraj

Bilovec
Bohumín
Bruntál
Český Těšín
Frenštát pod Radhoštěm
Frýdek-Místek
Frýdlant nad Ostravicí
Havířov
Hlučín
Jablunkov
Karviná
Kopřivnice
Kravaře
Krnov
Nový Jičín
Odry
Opava
Orlová
Ostrava
Rýmařov
Třinec
Vítkov

I.

Souhrnné přehledy o půdním fondu z údajů katastru nemovitostí

1. Stav a vývoj půdního fondu ČR

a. Změny jednotlivých druhů pozemků za rok 2020 (v hektarech)

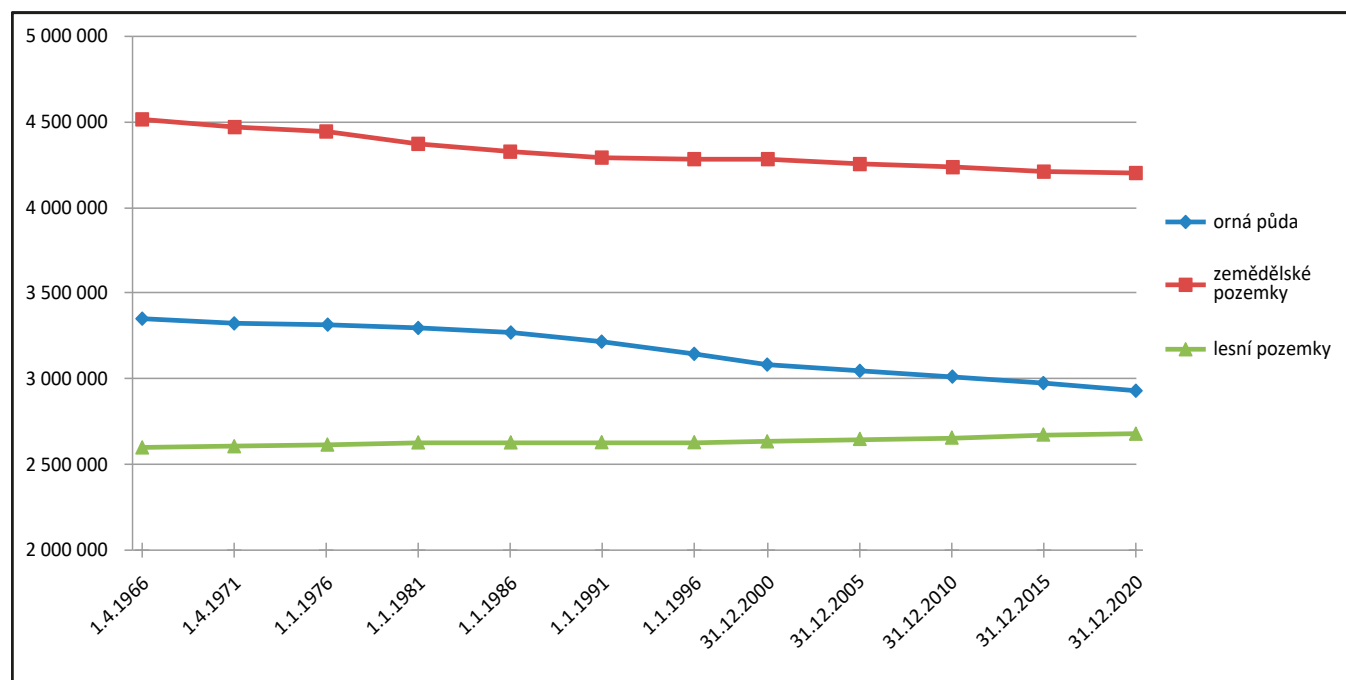
Druh pozemku	Údaje k 31. 12. 2019					Údaje k 31. 12. 2020					Rozdíl	
	Výměra		Parcely		Průměr. parcela	Výměra		Parcely		Průměr. parcela	Výměra	Parcely
	ha	v %	počet	v %	ha	ha	v %	počet	v %	ha	ha	počet
orná půda	2 940 927	37,29	5 013 801	22,07	0,59	2 931 713	37,17	4 948 924	21,84	0,59	-9 213	-64 877
chmelnice	9 827	0,12	23 707	0,10	0,41	9 548	0,12	22 296	0,10	0,43	-279	-1 411
vinice	20 141	0,26	95 125	0,42	0,21	20 179	0,26	94 239	0,42	0,21	38	-886
zahrada	169 286	2,15	2 699 725	11,89	0,06	172 056	2,18	2 727 503	12,04	0,06	2 769	27 778
ovocný sad	44 376	0,56	102 715	0,45	0,43	44 022	0,56	101 647	0,45	0,43	-354	-1 068
trvalý travní porost	1 017 555	12,90	2 891 007	12,73	0,35	1 022 686	12,97	2 873 598	12,68	0,36	5 131	-17 409
zemědělské pozemky	4 202 112	53,28	10 826 080	47,66	0,39	4 200 204	53,25	10 768 207	47,53	0,39	-1 909	-57 873
lesní pozemek	2 675 670	33,93	1 557 823	6,86	1,72	2 677 329	33,95	1 545 159	6,82	1,73	1 659	-12 664
vodní plocha	166 754	2,11	661 886	2,91	0,25	167 248	2,12	656 521	2,90	0,25	494	-5 365
zastavěná plocha a nádvoří	132 867	1,68	4 335 501	19,09	0,03	133 277	1,69	4 360 028	19,24	0,03	409	24 527
ostatní plocha	709 600	9,00	5 333 108	23,48	0,13	709 044	8,99	5 326 408	23,51	0,13	-556	-6 700
nezemědělské pozemky	3 684 891	46,72	11 888 318	52,34	0,31	3 686 898	46,75	11 888 116	52,47	0,31	2 006	-202
celkem	7 887 004	100,00	22 714 398	100,00	0,35	7 887 101	100,00	22 656 323	100,00	0,35	98	-58 075

Poznámka:

Rozdíl v celkové výměře je způsoben obnovou katastrálního operátu v jiné souřadnicové soustavě.

b. Vývoj jednotlivých druhů zemědělských pozemků a lesních pozemků od roku 1966 (v hektarech)

Stav ke dni	Druh pozemku								
	orná půda	chmelnice	vinice	zahrada	ovocný sad	louka	pastvina	zemědělské pozemky	lesní pozemky
						trvalý travní porost			
1. 4. 1966	3 351 570	9 427	7 984	146 960	48 092	658 306	291 794	4 514 133	2 599 628
1. 4. 1971	3 320 179	8 991	9 725	147 354	54 101	640 770	288 643	4 469 763	2 608 445
1. 1. 1976	3 316 341	10 162	12 409	148 785	54 428	615 281	286 106	4 443 512	2 612 461
1. 1. 1981	3 293 392	10 612	15 008	150 969	53 539	577 572	273 230	4 374 322	2 623 807
1. 1. 1986	3 268 974	11 213	16 226	155 284	52 663	566 736	256 351	4 327 447	2 626 059
1. 1. 1991	3 219 030	11 315	15 821	157 747	51 079	576 506	255 989	4 287 487	2 629 483
1. 1. 1996	3 142 642	11 427	15 633	158 697	50 091	629 691	271 642	4 279 823	2 630 129
31. 12. 2000	3 082 383	11 232	15 574	160 609	49 008	961 070		4 279 876	2 637 289
31. 12. 2005	3 047 249	10 967	18 670	161 811	46 994	973 789		4 259 480	2 647 416
31. 12. 2010	3 008 090	10 552	19 434	163 010	46 556	985 859		4 233 501	2 657 376
31. 12. 2015	2 971 957	10 149	19 811	163 785	45 613	1 000 620		4 211 935	2 668 392
31. 12. 2020	2 931 713	9 548	20 179	172 056	44 022	1 022 686		4 200 204	2 677 329



Graf vývoje orné půdy, zemědělských pozemků a lesních pozemků (v hektarech)

c. Přírůstky a úbytky orné půdy a jejich přesun do jiných druhů pozemků za rok 2020 (v hektarech)

Přírůstky orné půdy

Kraj	Přírůstky orné půdy	chmelnice	vinice	zahrada	ovocný sad	trvalý travní porost	lesní pozemek	vodní plocha	zastav. plocha a nádvoří	ostatní plocha
Hlavní město Praha	0,88	0	0	-0,11	0	0	0	0	-0,01	-0,76
Středočeský kraj	210,60	-44,25	0	-4,36	-38,54	-86,55	-0,71	-1,71	-0,75	-32,71
Jihočeský kraj	211,83	0	0	-1,47	-17,37	-175,07	-3,41	-0,37	-0,05	-13,92
Plzeňský kraj	134,11	0	0	-5,26	-5,03	-73,63	-2,54	-4,20	-0,25	-42,61
Karlovarský kraj	395,15	0	0	-3,76	0	-386,84	0	-0,21	-0,02	-4,33
Ústecký kraj	436,89	-200,82	0	-2,58	-110,75	-14,97	-3,22	-1,06	-2,28	-101,10
Liberecký kraj	1,51	0	0	-0,03	0	-0,69	-0,01	-0,01	-0,02	-0,72
Královéhradecký kraj	79,59	0	0	-1,54	-2,25	-64,04	-1,70	-1,79	-0,90	-7,24
Pardubický kraj	66,35	0	0	-0,77	-0,38	-53,62	-0,82	-0,44	-0,18	-9,69
Kraj Vysočina	41,94	0	0	-4,39	-1,98	-22,76	-1,08	-0,07	-0,17	-11,08
Jihomoravský kraj	148,22	0	-43,19	-3,04	-17,96	-29,91	-1,48	-0,96	-0,19	-51,18
Olomoucký kraj	9,82	-1,52	0	-0,81	-0,50	-0,62	-0,80	-0,05	-0,03	-5,34
Zlínský kraj	70,87	0	-20,04	-2,39	-17,10	-23,84	-0,19	-0,39	-0,07	-6,79
Moravskoslezský kraj	15,43	0	0	-5,56	0	-5,51	-0,01	-0,19	-0,13	-3,82
Česká republika	1823,20	-246,59	-63,23	-36,06	-211,85	-938,04	-15,98	-11,45	-5,05	-291,26

Úbytky orné půdy

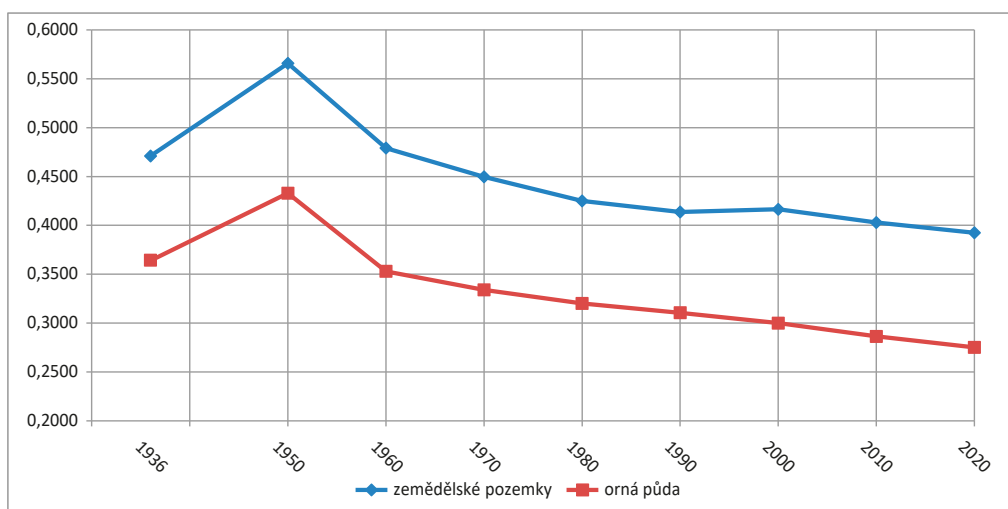
Kraj	Úbytky orné půdy	chmelnice	vinice	zahrada	ovocný sad	trvalý travní porost	lesní pozemek	vodní plocha	zastav. plocha a nádvoří	ostatní plocha
Hlavní město Praha	-54,76	0	0	10,85	0,02	5,66	3,81	1,00	8,09	25,33
Středočeský kraj	-1799,41	10,28	0,72	439,77	28,06	847,73	71,34	12,61	71,33	316,89
Jihočeský kraj	-1517,65	0	0	80,16	36,27	1074,32	154,11	34,28	13,17	125,23
Plzeňský kraj	-1452,14	0	0	72,67	4,30	1060,65	48,06	29,91	23,27	212,58
Karlovarský kraj	-632,12	0	0	20,45	0,17	551,86	29,97	3,27	5,38	21,00
Ústecký kraj	-673,36	5,95	6,07	82,63	20,05	358,98	32,03	3,72	24,40	139,14
Liberecký kraj	-300,40	0	0	15,41	0,10	200,96	47,86	2,64	4,89	28,49
Královéhradecký kraj	-1191,17	0	0	162,05	4,81	827,89	37,45	44,03	12,93	101,79
Pardubický kraj	-426,41	0	0	67,39	2,23	251,37	19,20	7,87	12,50	65,28
Kraj Vysočina	-445,31	0	0	115,66	3,29	157,11	21,95	25,41	18,68	102,94
Jihomoravský kraj	-925,73	0	129,10	250,44	52,02	112,11	21,73	24,14	54,63	280,95
Olomoucký kraj	-361,41	3,69	0	102,99	0,46	73,45	10,30	9,33	24,55	136,55
Zlínský kraj	-551,69	0	1,06	156,79	22,05	251,47	22,85	6,94	12,72	77,71
Moravskoslezský kraj	-705,13	0	0	213,15	0,02	295,67	16,45	6,48	28,83	144,31
Česká republika	-11036,68	19,92	136,95	1790,39	173,84	6069,23	537,13	211,64	315,37	1778,18

d. Výměra zemědělských pozemků a orné půdy v ČR na 1 obyvatele k 31. 12. 2020

Kraj	Výměra na 1 obyvatele		Počet obyvatel
	zemědř. pozemků (ha)	orné půdy (ha)	
CZ010 Hlavní město Praha	0,0148	0,0106	1 324 277
CZ020 Středočeský	0,4750	0,3898	1 385 141
CZ031 Jihočeský	0,7588	0,4724	644 083
CZ032 Plzeňský	0,6390	0,4239	589 899
CZ041 Karlovarský	0,4219	0,1775	294 664
CZ042 Ústecký	0,3345	0,2186	820 965
CZ051 Liberecký	0,3144	0,1400	443 690
CZ052 Královéhradecký	0,5009	0,3368	551 647
CZ053 Pardubický	0,5164	0,3698	522 662
CZ063 Vysočina	0,7998	0,6159	509 813
CZ064 Jihomoravský	0,3544	0,2922	1 191 989
CZ071 Olomoucký	0,4381	0,3223	632 015
CZ072 Zlínský	0,3302	0,2020	582 555
CZ080 Moravskoslezský	0,2273	0,1390	1 200 539
ČR	0,3928	0,2741	10 693 939

e. Vývoj podílu výměry zemědělských pozemků a orné půdy v ČR na 1 obyvatele v letech 1936 - 2020

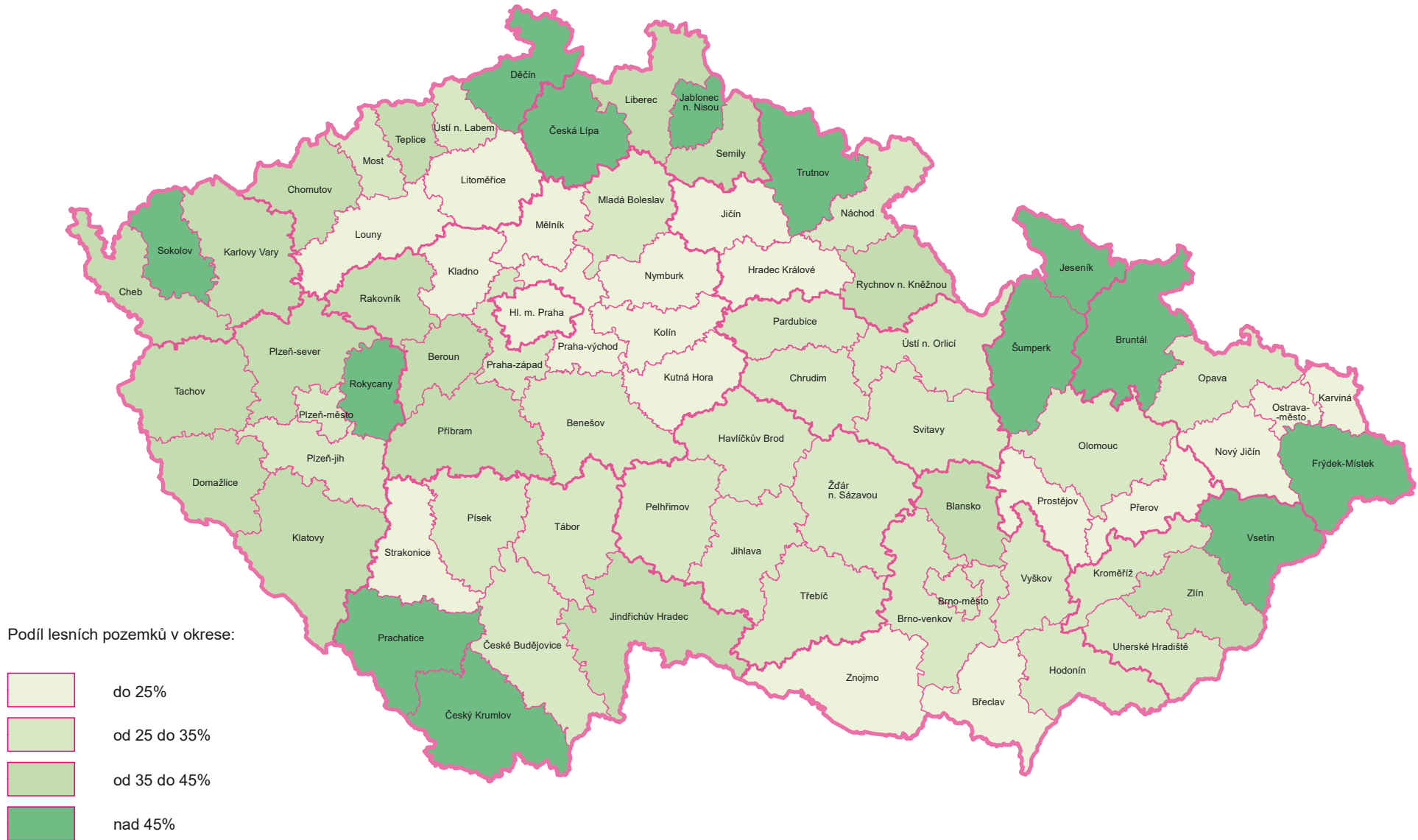
Rok	Výměra na 1 obyvatele	
	zemědř. pozemků (ha)	orné půdy (ha)
1936	0,4710	0,3640
1950	0,5660	0,4330
1960	0,4790	0,3530
1970	0,4497	0,3340
1980	0,4251	0,3201
1990	0,4137	0,3106
2000	0,4164	0,2999
2010	0,4029	0,2863
2020	0,3928	0,2741



f. Podíl zemědělských pozemků v procentech v jednotlivých okresech ČR v roce 2020



g. Podíl lesních pozemků v procentech v jednotlivých okresech ČR v roce 2020



I.

**Souhrnné přehledy o půdním fondu
z údajů katastru nemovitostí**

2. Úhrnné hodnoty druhů pozemků

a. Úhrnné hodnoty druhů pozemků v členění po obcích s rozšířenou působností k 31. 12. 2020

ÚHRNNÉ HODNOTY DRUHŮ POZEMKŮ V ČLENĚNÍ PO OBCÍCH S ROZŠÍŘENOU PŮSOBNOSTÍ K 31. 12. 2020 (V HEKTARECH)

KRAJ: HLAVNÍ MĚSTO PRAHA

Obec s rozšířenou působností	orná půda	chmelnice	vinice	zahrada	ovocný sad	trvalý travní porost	zeměd'. pozemky	lesní pozemek	vodní plocha	zastav. plocha a nádvoří	ostatní plocha	Celková výměra
Hlavní město Praha	14 030	0	12	3 971	590	970	19 573	5 251	1 101	5 080	18 616	49 621
Celkem za kraj	14 030	0	12	3 971	590	970	19 573	5 251	1 101	5 080	18 616	49 621
Počet parcel	30 693	0	25	75 539	1 538	5 412	113 207	4 334	4 009	162 244	153 634	437 428

ÚHRNNÉ HODNOTY DRUHŮ POZEMKŮ V ČLENĚNÍ PO OBCÍCH S ROZŠÍŘENOU PŮSOBNOSTÍ K 31. 12. 2020 (V HEKTARECH)

KRAJ: STŘEDOČESKÝ

Obec s rozšířenou působností	orná půda	chmelnice	vinice	zahrada	ovocný sad	trvalý travní porost	zeměd. pozemky	lesní pozemek	vodní plocha	zastav. plocha a nádvoří	ostatní plocha	Celková výměra
Benešov	30 101	0	0	1 881	208	8 019	40 210	20 945	1 412	1 083	5 354	69 004
Beroun	14 001	0	16	1 295	297	4 112	19 720	16 333	579	827	4 109	41 567
Brandýs nad Labem-Stará Boleslav	23 619	0	12	2 145	201	988	26 965	4 684	755	1 272	4 141	37 817
Čáslav	17 473	24	13	626	891	886	19 912	4 303	379	603	2 244	27 441
Černošice	26 248	0	2	3 678	654	2 758	33 340	15 988	1 138	1 630	5 940	58 035
Český Brod	12 998	0	0	421	934	337	14 690	1 580	202	391	1 574	18 438
Dobříš	9 601	0	0	612	56	3 059	13 328	15 499	839	368	1 821	31 854
Hořovice	10 741	0	1	707	136	3 095	14 681	10 926	330	534	2 327	28 797
Kladno	15 738	0	0	1 172	298	1 099	18 308	10 950	372	1 178	4 282	35 090
Kolín	37 650	0	1	1 432	1 553	1 788	42 424	7 943	1 541	1 461	5 056	58 427
Kralupy nad Vltavou	8 319	168	0	373	194	370	9 424	738	337	469	2 153	13 121
Kutná Hora	32 225	0	6	1 360	670	5 301	39 561	17 601	1 359	1 180	4 595	64 297
Lysá nad Labem	6 292	0	0	252	55	355	6 954	2 451	259	301	2 145	12 111
Mělník	24 596	108	265	936	755	1 535	28 194	11 656	693	942	4 191	45 676
Mladá Boleslav	45 605	0	1	1 746	501	3 179	51 032	20 459	1 028	1 708	6 811	81 038
Mnichovo Hradiště	9 375	0	0	499	534	2 407	12 816	6 212	435	360	1 428	21 250
Neratovice	7 522	0	0	396	58	342	8 318	890	443	379	1 280	11 310
Nymburk	22 675	0	0	848	476	950	24 948	6 445	722	880	2 559	35 554
Poděbrady	23 012	0	2	646	180	974	24 814	5 919	851	715	2 570	34 868
Příbram	24 544	0	0	1 503	144	8 578	34 768	35 218	1 812	1 057	6 709	79 564
Rakovník	38 996	2 262	0	1 278	322	4 033	46 891	34 162	1 245	1 284	6 047	89 629
Říčany	15 142	0	0	2 578	336	2 683	20 740	12 320	461	1 017	3 189	37 728
Sedlčany	17 689	0	0	786	119	7 913	26 507	12 754	1 547	562	3 504	44 873
Slaný	26 753	339	30	608	896	601	29 227	3 637	358	730	2 925	36 877
Vlašim	24 273	0	0	790	113	4 980	30 155	14 269	1 398	670	3 105	49 597
Votice	14 774	0	0	531	160	4 535	19 999	6 219	535	373	1 758	28 885
Celkem za kraj	539 962	2 902	350	29 098	10 741	74 877	657 928	300 101	21 031	21 974	91 816	1 092 850
Počet parcel	851 991	7 508	579	452 775	23 929	293 477	1 630 259	173 012	103 126	705 625	717 165	3 329 187

ÚHRNNÉ HODNOTY DRUHŮ POZEMKŮ V ČLENĚNÍ PO OBCÍCH S ROZŠÍŘENOU PŮSOBNOSTÍ K 31. 12. 2020 (V HEKTARECH)

KRAJ: JIHOČESKÝ

Obec s rozšířenou působností	orná půda	chmelnice	vinice	zahrada	ovocný sad	trvalý travní porost	zeměd. pozemky	lesní pozemek	vodní plocha	zastav. plocha a nádvoří	ostatní plocha	Celková výměra
Blatná	12 165	0	0	402	26	4 124	16 717	6 980	1 688	371	2 102	27 858
České Budějovice	35 109	0	0	1 951	40	12 084	49 184	27 036	6 083	2 021	8 052	92 375
Český Krumlov	9 991	0	0	728	104	25 801	36 623	54 835	6 371	583	14 492	112 903
Dačice	21 838	0	0	510	28	5 212	27 589	15 249	953	460	2 933	47 184
Jindřichův Hradec	27 484	0	0	1 008	37	16 462	44 991	35 691	5 403	926	6 359	93 370
Kaplice	7 203	0	0	279	33	12 655	20 169	23 755	767	252	3 522	48 466
Milevsko	16 174	0	0	558	41	5 895	22 669	11 786	1 371	488	2 193	38 508
Písek	30 180	0	0	1 089	112	8 126	39 508	25 539	3 285	1 050	4 795	74 176
Prachatice	12 741	0	0	704	939	19 160	33 544	40 432	1 535	541	8 082	84 135
Soběslav	13 938	0	0	585	20	4 342	18 885	8 269	2 367	447	2 426	32 394
Strakonice	25 372	0	0	1 105	111	11 509	38 096	12 403	1 536	859	4 524	57 419
Tábor	43 527	0	0	1 951	35	13 290	58 804	30 734	2 185	1 428	7 093	100 243
Trhové Sviny	12 965	0	0	549	17	7 638	21 169	18 736	2 345	369	2 615	45 234
Třeboň	11 028	0	0	485	7	6 065	17 585	25 056	7 008	554	3 630	53 832
Týn nad Vltavou	12 667	0	0	403	38	2 853	15 962	7 396	650	332	1 899	26 240
Vimperk	4 167	0	0	372	15	11 338	15 891	32 208	317	285	4 840	53 540
Vodňany	7 695	0	0	254	652	2 761	11 362	4 167	794	273	1 327	17 923
Celkem za kraj	304 246	0	0	12 932	2 255	169 314	488 747	380 271	44 658	11 240	80 884	1 005 800
Počet parcel	467 448	0	0	197 368	3 086	373 765	1 041 667	226 141	107 748	343 185	550 007	2 268 748

ÚHRNNÉ HODNOTY DRUHŮ POZEMKŮ V ČLENĚNÍ PO OBCÍCH S ROZŠÍŘENOU PŮSOBNOSTÍ K 31. 12. 2020 (V HEKTARECH)

KRAJ: PLZEŇSKÝ

Obec s rozšířenou působností	orná půda	chmelnice	vinice	zahrada	ovocný sad	trvalý travní porost	zeměd. pozemky	lesní pozemek	vodní plocha	zastav. plocha a nádvoří	ostatní plocha	Celková výměra
Blovice	8 294	0	0	488	135	3 875	12 792	7 950	295	311	1 554	22 903
Domažlice	21 345	0	0	945	100	15 534	37 924	31 957	903	790	4 740	76 314
Horažďovice	11 874	0	0	404	70	4 435	16 784	5 642	875	340	2 236	25 876
Horšovský Týn	14 562	0	0	376	28	3 486	18 452	7 643	415	358	2 002	28 871
Klatovy	25 669	0	0	1 488	235	18 437	45 829	35 740	1 233	1 093	6 721	90 615
Kralovice	24 750	1	0	762	50	5 439	31 001	29 728	692	648	3 855	65 924
Nepomuk	11 389	0	0	534	24	6 003	17 951	9 965	572	378	2 011	30 877
Nýřany	27 264	0	0	1 269	196	5 054	33 783	22 311	1 003	903	4 752	62 753
Plzeň	8 761	0	0	1 581	66	2 017	12 425	6 546	613	1 321	5 236	26 142
Přeštice	12 309	0	0	665	138	3 001	16 114	8 409	364	478	1 759	27 125
Rokycany	19 411	0	0	1 379	189	5 673	26 652	32 093	1 033	911	4 971	65 662
Stod	12 621	0	0	392	30	1 973	15 017	7 823	396	387	2 298	25 919
Stříbro	16 203	0	0	427	62	5 614	22 306	16 805	649	411	2 898	43 068
Sušice	10 752	0	0	726	146	15 232	26 856	43 037	1 310	583	6 281	78 067
Tachov	24 859	0	0	622	216	17 337	43 034	43 268	2 009	677	5 788	94 775
Celkem za kraj	250 064	1	0	12 058	1 685	113 112	376 919	308 918	12 364	9 589	57 102	764 891
Počet parcel	382 830	1	0	185 391	3 929	276 539	848 690	147 955	62 993	290 864	439 378	1 789 880

ÚHRNNÉ HODNOTY DRUHŮ POZEMKŮ V ČLENĚNÍ PO OBCÍCH S ROZŠÍŘENOU PŮSOBNOSTÍ K 31. 12. 2020 (V HEKTARECH)

KRAJ: KARLOVARSKÝ

Obec s rozšířenou působností	orná půda	chmelnice	vinice	zahrada	ovocný sad	trvalý travní porost	zeměd. pozemky	lesní pozemek	vodní plocha	zastav. plocha a nádvoří	ostatní plocha	Celková výměra
Aš	1 931	0	0	222	9	3 380	5 543	7 203	154	162	1 312	14 375
Cheb	17 741	0	0	532	31	9 991	28 295	13 577	2 262	558	4 988	49 681
Karlovy Vary	21 144	0	0	950	319	21 960	44 373	44 649	1 977	1 000	25 143	117 142
Kraslice	805	0	0	205	0	5 099	6 109	18 359	338	140	1 507	26 453
Mariánské Lázně	5 269	0	0	278	4	10 780	16 331	20 191	869	344	2 798	40 532
Ostrov	1 809	0	0	307	190	6 703	9 008	20 303	661	282	3 676	33 931
Sokolov	3 613	0	0	686	28	10 327	14 654	20 624	885	581	12 176	48 920
Celkem za kraj	52 313	0	0	3 180	581	68 240	124 314	144 905	7 146	3 068	51 600	331 034
Počet parcel	23 995	0	0	53 166	807	72 061	150 029	34 502	12 603	118 866	138 655	454 655

ÚHRNNÉ HODNOTY DRUHŮ POZEMKŮ V ČLENĚNÍ PO OBCÍCH S ROZŠÍŘENOU PŮSOBNOSTÍ K 31. 12. 2020 (V HEKTARECH)

KRAJ: ÚSTECKÝ

Obec s rozšířenou působností	orná půda	chmelnice	vinice	zahrada	ovocný sad	trvalý travní porost	zeměd'. pozemky	lesní pozemek	vodní plocha	zastav. plocha a nádvoří	ostatní plocha	Celková výměra
Bílina	2 889	0	0	160	90	1 602	4 741	3 047	143	198	4 230	12 358
Děčín	6 363	0	0	1 361	293	12 796	20 813	28 969	640	772	4 181	55 375
Chomutov	10 937	0	16	453	375	5 378	17 158	20 140	1 579	706	9 023	48 606
Kadaň	11 656	16	14	385	463	9 120	21 653	15 866	1 522	561	5 360	44 963
Litoměřice	23 414	703	205	1 020	931	4 895	31 167	9 661	996	926	4 309	47 058
Litvínov	667	0	0	312	84	1 757	2 819	14 241	497	326	5 714	23 597
Louny	29 649	1 830	13	654	769	1 984	34 899	6 083	720	806	4 751	47 259
Lovosice	15 251	85	31	652	995	1 836	18 850	4 070	347	543	2 350	26 160
Most	8 560	0	94	292	276	1 308	10 530	1 924	470	524	9 665	23 112
Podbořany	17 748	1 222	0	310	170	2 894	22 345	7 500	474	446	3 333	34 097
Roudnice nad Labem	21 223	303	43	540	451	570	23 129	3 280	544	610	2 459	30 023
Rumburk	2 518	0	0	693	6	8 523	11 740	12 359	255	437	1 829	26 619
Teplice	5 275	0	0	887	278	5 023	11 463	15 288	697	851	6 235	34 534
Ústí nad Labem	4 558	0	0	1 017	203	12 240	18 018	13 220	1 048	902	7 287	40 475
Varnsdorf	369	0	0	424	10	2 898	3 701	3 962	151	256	815	8 885
Žatec	18 346	1 458	0	375	103	1 283	21 566	4 463	361	509	3 844	30 743
Celkem za kraj	179 424	5 618	416	9 533	5 497	74 105	274 592	164 072	10 442	9 374	75 385	533 866
Počet parcel	204 540	12 518	634	166 026	8 481	156 081	548 280	65 619	29 089	326 388	365 407	1 334 783

ÚHRNNÉ HODNOTY DRUHŮ POZEMKŮ V ČLENĚNÍ PO OBCÍCH S ROZŠÍŘENOU PŮSOBNOSTÍ K 31. 12. 2020 (V HEKTARECH)

KRAJ: LIBERECKÝ

Obec s rozšířenou působností	orná půda	chmelnice	vinice	zahrada	ovocný sad	trvalý travní porost	zeměd. pozemky	lesní pozemek	vodní plocha	zastav. plocha a nádvoří	ostatní plocha	Celková výměra
Česká Lípa	20 855	27	0	1 008	258	13 187	35 335	40 357	2 376	1 171	7 958	87 198
Frýdlant	5 908	0	0	632	14	9 146	15 699	16 785	370	380	1 702	34 936
Jablonec nad Nisou	682	0	0	462	1	2 967	4 112	7 802	311	422	1 585	14 231
Jilemnice	4 649	0	0	426	33	8 672	13 780	11 921	220	344	1 595	27 860
Liberec	10 780	0	0	2 165	82	13 650	26 678	24 103	515	1 316	5 229	57 841
Nový Bor	2 531	0	0	551	58	4 605	7 745	10 231	200	316	1 598	20 089
Semily	6 892	0	0	597	73	6 232	13 796	6 752	195	351	1 914	23 008
Tanvald	580	0	0	307	7	2 815	3 709	13 740	231	255	1 126	19 061
Turnov	8 381	0	0	1 264	865	4 801	15 311	6 514	345	520	2 024	24 714
Železný Brod	863	0	0	373	21	2 082	3 339	3 090	75	132	769	7 406
Celkem za kraj	62 120	27	0	7 785	1 413	68 157	139 503	141 295	4 838	5 206	25 499	316 341
Počet parcel	65 338	11	0	113 307	2 330	211 520	392 506	84 375	15 358	201 193	210 139	903 571

ÚHRNNÉ HODNOTY DRUHŮ POZEMKŮ V ČLENĚNÍ PO OBCÍCH S ROZŠÍŘENOU PŮSOBNOSTÍ K 31. 12. 2020 (V HEKTARECH)

KRAJ: KRÁLOVÉHRADECKÝ

Obec s rozšířenou působností	orná půda	chmelnice	vinice	zahrada	ovocný sad	trvalý travní porost	zeměd. pozemky	lesní pozemek	vodní plocha	zastav. plocha a nádvoří	ostatní plocha	Celková výměra
Broumov	8 937	0	0	354	20	5 515	14 826	9 073	224	296	1 517	25 937
Dobruška	11 653	0	0	629	28	4 963	17 273	8 126	356	527	1 630	27 912
Dvůr Králové nad Labem	9 177	0	0	995	197	3 964	14 334	8 855	343	437	1 816	25 784
Hořice	10 305	0	0	535	544	1 895	13 278	4 033	258	419	1 300	19 288
Hradec Králové	38 752	0	0	2 055	687	4 836	46 329	11 476	1 548	1 906	6 485	67 744
Jaroměř	8 011	0	0	475	185	1 963	10 635	1 491	270	364	1 099	13 859
Jičín	32 662	0	0	1 447	1 083	6 141	41 333	12 211	1 082	1 208	3 843	59 677
Kostelec nad Orlicí	6 238	0	0	580	104	2 998	9 920	10 034	459	435	1 505	22 353
Náchod	10 555	0	0	1 416	632	7 605	20 207	10 994	911	868	2 592	35 572
Nová Paka	2 627	0	0	334	96	2 495	5 552	3 071	70	204	825	9 722
Nové Město nad Metují	4 898	0	0	276	124	1 210	6 509	1 671	628	266	734	9 809
Nový Bydžov	13 346	0	1	492	80	2 030	15 949	3 421	350	459	1 246	21 424
Rychnov nad Kněžnou	12 679	0	0	1 105	264	10 877	24 924	19 091	490	714	2 721	47 940
Trutnov	11 244	0	0	1 231	14	11 974	24 464	29 272	497	773	4 538	59 543
Vrchlabí	4 697	0	0	444	22	5 610	10 772	15 759	335	379	2 101	29 346
Celkem za kraj	185 782	0	2	12 367	4 080	74 076	276 306	148 577	7 821	9 255	33 951	475 909
Počet parcel	246 296	0	11	169 480	8 952	210 265	635 004	76 919	51 502	262 093	281 011	1 306 529

ÚHRNNÉ HODNOTY DRUHŮ POZEMKŮ V ČLENĚNÍ PO OBCÍCH S ROZŠÍŘENOU PŮSOBNOSTÍ K 31. 12. 2020 (V HEKTARECH)

KRAJ: PARDUBICKÝ

Obec s rozšířenou působností	orná půda	chmelnice	vinice	zahrada	ovocný sad	trvalý travní porost	zeměd'. pozemky	lesní pozemek	vodní plocha	zastav. plocha a nádvoří	ostatní plocha	Celková výměra
Česká Třebová	1 895	0	0	377	10	997	3 279	3 635	49	159	848	7 970
Hlinsko	7 533	0	0	502	36	5 213	13 284	8 930	443	313	1 701	24 670
Holice	8 401	0	0	506	41	2 340	11 288	8 512	319	334	911	21 366
Chrudim	36 465	0	0	1 992	684	7 887	47 028	19 805	1 066	1 421	5 297	74 617
Králíky	2 362	0	0	149	8	5 038	7 557	7 066	104	168	967	15 861
Lanškroun	10 320	0	0	668	30	5 234	16 253	8 969	235	306	1 760	27 522
Litomyšl	18 923	0	0	1 001	162	3 104	23 190	7 885	183	428	2 026	33 711
Moravská Třebová	16 759	0	0	754	211	4 904	22 628	15 818	384	444	2 454	41 728
Pardubice	23 080	0	0	1 328	210	2 365	26 983	5 437	1 490	1 418	5 602	40 931
Polička	10 456	0	0	556	8	5 164	16 184	8 842	219	304	1 718	27 267
Přelouč	10 808	0	0	576	334	2 204	13 922	8 285	725	487	2 309	25 727
Svitavy	15 670	0	0	797	78	4 324	20 869	10 966	357	432	2 537	35 161
Ústí nad Orlicí	6 335	0	0	679	13	3 982	11 009	6 320	153	282	1 287	19 051
Vysoké Mýto	15 154	0	0	838	58	3 676	19 726	5 508	528	521	1 905	28 189
Žamberk	9 125	0	0	942	29	6 603	16 700	8 883	353	386	1 831	28 152
Celkem za kraj	193 284	0	0	11 665	1 914	63 035	269 898	134 859	6 608	7 404	33 152	451 922
Počet parcel	264 318	0	3	190 107	4 254	200 477	659 159	90 616	39 577	252 176	291 752	1 333 280

ÚHRNNÉ HODNOTY DRUHŮ POZEMKŮ V ČLENĚNÍ PO OBCÍCH S ROZŠÍŘENOU PŮSOBNOSTÍ K 31. 12. 2020 (V HEKTARECH)

KRAJ: VYSOČINA

Obec s rozšířenou působností	orná půda	chmelnice	vinice	zahrada	ovocný sad	trvalý travní porost	zeměd. pozemky	lesní pozemek	vodní plocha	zastav. plocha a nádvoří	ostatní plocha	Celková výměra
Bystřice nad Pernštejnem	12 651	0	0	584	77	6 321	19 633	11 825	558	472	2 306	34 794
Havlíčkův Brod	32 094	0	0	1 111	45	8 488	41 738	15 476	921	913	4 147	63 195
Humpolec	9 865	0	0	441	11	2 756	13 074	7 259	636	335	1 499	22 803
Chotěboř	14 331	0	0	618	94	5 244	20 286	9 815	530	448	1 826	32 905
Jihlava	39 743	0	0	1 381	45	12 701	53 870	28 752	1 472	1 294	6 790	92 178
Moravské Budějovice	25 189	0	0	637	30	2 161	28 017	10 108	517	518	2 243	41 403
Náměšť nad Oslavou	9 975	0	0	330	27	1 055	11 388	7 075	637	296	1 733	21 128
Nové Město na Moravě	10 399	0	0	429	18	5 323	16 170	10 689	330	314	1 783	29 285
Pacov	11 222	0	0	319	8	2 707	14 256	7 216	273	268	1 448	23 461
Pelhřimov	38 153	0	0	1 136	22	11 545	50 856	24 751	1 360	945	4 829	82 740
Světlá nad Sázavou	11 740	0	0	562	13	3 732	16 047	10 519	532	391	1 527	29 015
Telč	13 196	0	0	406	18	3 516	17 136	9 149	658	321	1 870	29 134
Třebíč	46 106	0	6	1 308	144	5 994	53 558	22 415	1 439	1 182	5 153	83 746
Velké Meziříčí	22 607	0	0	906	60	5 226	28 799	13 568	1 094	692	3 189	47 342
Žďár nad Sázavou	16 726	0	0	552	8	5 658	22 945	19 032	1 354	561	2 553	46 445
Celkem za kraj	313 997	0	6	10 721	620	82 427	407 771	207 647	12 312	8 948	42 895	679 573
Počet parcel	484 949	0	9	181 828	1 954	314 942	983 682	179 509	56 244	277 764	412 763	1 909 962

ÚHRNNÉ HODNOTY DRUHŮ POZEMKŮ V ČLENĚNÍ PO OBCÍCH S ROZŠÍŘENOU PŮSOBNOSTÍ K 31. 12. 2020 (V HEKTARECH)

KRAJ: JIHMORAVSKÝ

Obec s rozšířenou působností	orná půda	chmelnice	vinice	zahrada	ovocný sad	trvalý travní porost	zeměd. pozemky	lesní pozemek	vodní plocha	zastav. plocha a nádvoří	ostatní plocha	Celková výměra
Blansko	9 829	0	0	956	112	2 358	13 255	18 453	268	578	2 587	35 141
Boskovice	18 922	0	0	1 405	520	5 920	26 767	19 124	482	784	3 945	51 102
Brno	4 968	0	17	2 076	220	324	7 605	6 397	452	2 108	6 457	23 018
Břeclav	19 405	0	2 970	778	970	1 963	26 085	10 732	1 927	1 093	4 036	43 873
Bučovice	10 816	0	5	399	79	286	11 585	3 737	160	290	1 327	17 099
Hodonín	13 644	0	1 643	600	498	830	17 216	6 782	980	798	2 827	28 603
Hustopeče	20 269	0	3 009	680	1 493	1 158	26 609	3 653	1 242	697	3 310	35 511
Ivančice	7 632	0	507	448	174	574	9 335	5 791	267	321	1 537	17 252
Kuřim	3 320	0	0	368	46	154	3 889	2 733	67	254	763	7 705
Kyjov	24 034	0	1 589	948	763	1 246	28 581	13 444	487	989	3 531	47 033
Mikulov	11 054	0	3 703	294	145	453	15 649	3 390	2 258	433	2 682	24 412
Moravský Krumlov	22 949	0	533	436	189	428	24 535	6 949	341	518	2 442	34 783
Pohořelice	12 841	0	407	231	112	137	13 729	1 964	1 707	319	1 810	19 528
Rosice	6 795	0	0	449	68	604	7 916	7 864	103	334	1 228	17 445
Slavkov u Brna	10 082	0	43	536	119	284	11 064	2 759	173	343	1 432	15 770
Šlapanice	14 705	0	125	1 302	353	729	17 214	13 093	248	824	2 933	34 312
Tišnov	11 790	0	0	878	435	3 102	16 206	14 853	297	476	2 404	34 235
Veselí nad Moravou	14 870	0	883	742	324	6 037	22 857	7 653	745	651	2 371	34 276
Vyškov	21 684	0	2	1 073	193	1 288	24 240	22 865	456	769	5 675	54 006
Znojmo	74 632	0	2 560	1 815	1 168	2 356	82 532	28 382	2 706	1 650	8 983	124 253
Židlochovice	14 024	0	502	532	334	237	15 628	1 153	295	463	1 886	19 426
Celkem za kraj	348 266	0	18 500	16 947	8 315	30 469	422 497	201 770	15 661	14 690	64 166	718 783
Počet parcel	950 971	3	86 606	319 363	26 988	151 231	1 535 162	142 684	59 092	495 384	694 587	2 926 909

ÚHRNNÉ HODNOTY DRUHŮ POZEMKŮ V ČLENĚNÍ PO OBCÍCH S ROZŠÍŘENOU PŮSOBNOSTÍ K 31. 12. 2020 (V HEKTARECH)

KRAJ: OLOMOUCKÝ

Obec s rozšířenou působností	orná půda	chmelnice	vinice	zahrada	ovocný sad	trvalý travní porost	zeměd. pozemky	lesní pozemek	vodní plocha	zastav. plocha a nádvoří	ostatní plocha	Celková výměra
Hranice	15 626	0	0	1 051	176	4 284	21 136	7 720	519	527	3 593	33 495
Jeseník	13 526	0	0	1 119	15	8 792	23 453	42 951	777	661	4 059	71 900
Konice	7 798	0	0	434	42	1 863	10 138	6 053	145	228	1 250	17 813
Lipník nad Bečvou	6 062	86	0	543	454	834	7 979	2 205	191	234	1 255	11 865
Litovel	12 116	54	0	644	330	1 180	14 324	8 094	313	411	1 605	24 748
Mohelnice	7 758	0	0	389	286	1 760	10 193	6 629	318	286	1 408	18 834
Olomouc	31 807	342	3	2 021	128	3 301	37 603	26 784	909	1 708	14 691	81 695
Prostějov	38 900	14	2	1 781	382	2 063	43 142	9 642	596	1 315	5 201	59 896
Přerov	26 159	504	0	1 416	192	1 141	29 412	4 079	1 010	965	4 609	40 075
Šternberk	9 903	0	0	417	19	8 427	18 766	11 624	216	367	2 641	33 613
Šumperk	11 810	0	0	1 564	136	17 847	31 356	47 469	689	890	5 341	85 746
Uničov	13 336	0	0	505	289	1 055	15 185	3 348	277	413	1 526	20 749
Zábřeh	8 890	0	0	610	13	4 688	14 201	9 818	310	424	1 972	26 725
Celkem za kraj	203 689	1 001	5	12 494	2 462	57 235	276 887	186 418	6 271	8 428	49 151	527 154
Počet parcel	323 298	2 255	21	191 199	4 239	129 907	650 919	95 554	33 642	264 749	299 018	1 343 882

ÚHRNNÉ HODNOTY DRUHŮ POZEMKŮ V ČLENĚNÍ PO OBCÍCH S ROZŠÍŘENOU PŮSOBNOSTÍ K 31. 12. 2020 (V HEKTARECH)

KRAJ: ZLÍNSKÝ

Obec s rozšířenou působností	orná půda	chmelnice	vinice	zahrada	ovocný sad	trvalý travní porost	zeměd'. pozemky	lesní pozemek	vodní plocha	zastav. plocha a nádvoří	ostatní plocha	Celková výměra
Bystřice pod Hostýnem	4 343	0	0	487	102	1 508	6 440	8 415	126	226	1 190	16 397
Holešov	8 629	0	0	539	89	493	9 751	1 709	134	310	1 356	13 259
Kroměříž	27 568	0	7	1 507	534	2 145	31 762	11 715	966	989	4 468	49 900
Luhačovice	2 571	0	0	299	70	4 516	7 456	8 597	191	271	1 315	17 831
Otrokovice	4 838	0	1	441	115	1 089	6 484	2 357	324	397	1 610	11 172
Rožnov pod Radhoštěm	2 025	0	0	611	49	4 989	7 674	14 019	200	320	1 690	23 904
Uherské Hradiště	22 891	0	864	1 592	621	4 428	30 396	14 583	1 201	1 279	4 329	51 787
Uherský Brod	15 965	0	17	1 183	519	8 590	26 274	15 684	552	774	4 043	47 328
Valašské Klobouky	5 072	0	0	388	180	5 884	11 523	12 116	192	314	1 729	25 875
Valašské Meziříčí	7 157	0	0	1 051	144	3 672	12 024	7 774	366	505	2 297	22 966
Vizovice	2 513	0	0	371	207	3 333	6 424	6 575	186	257	1 166	14 609
Vsetín	4 813	0	0	867	79	14 765	20 524	40 239	535	735	4 203	66 236
Zlín	9 311	0	0	1 338	348	4 639	15 636	14 979	333	889	3 205	35 040
Celkem za kraj	117 697	0	889	10 673	3 056	60 052	192 368	158 762	5 307	7 267	32 599	396 304
Počet parcel	402 529	0	6 350	168 961	10 135	269 986	857 961	124 205	40 488	260 151	389 241	1 672 046

ÚHRNNÉ HODNOTY DRUHŮ POZEMKŮ V ČLENĚNÍ PO OBCÍCH S ROZŠÍŘENOU PŮSOBNOSTÍ K 31. 12. 2020 (V HEKTARECH)

KRAJ: MORAVSKOSLEZSKÝ

Obec s rozšířenou působností	orná půda	chmelnice	vinice	zahrada	ovocný sad	trvalý travní porost	zeměd. pozemky	lesní pozemek	vodní plocha	zastav. plocha a nádvoří	ostatní plocha	Celková výměra
Bílovec	8 871	0	0	571	37	1 950	11 429	2 011	760	328	1 716	16 245
Bohumín	3 415	0	0	541	26	380	4 362	546	638	424	1 324	7 293
Bruntál	11 090	0	0	547	28	16 160	27 825	29 506	1 311	570	3 773	62 985
Český Těšín	1 597	0	0	406	13	681	2 697	734	86	193	730	4 441
Frenštát pod Radhoštěm	2 287	0	0	573	2	1 657	4 519	4 274	111	196	772	9 872
Frýdek-Místek	12 658	0	0	2 280	65	7 326	22 329	18 634	1 266	1 139	4 655	48 023
Frýdlant nad Ostravicí	1 906	0	0	878	19	4 625	7 428	21 807	609	345	1 555	31 744
Havířov	2 820	0	0	820	74	824	4 537	1 522	514	444	1 802	8 819
Hlučín	8 095	0	0	585	26	1 196	9 901	4 163	531	449	1 487	16 532
Jablunkov	1 470	0	0	487	1	3 754	5 712	10 491	168	236	1 003	17 610
Karviná	2 980	0	0	676	9	578	4 243	1 607	856	454	3 403	10 562
Kopřivnice	5 544	0	0	793	15	1 488	7 841	1 781	211	418	1 879	12 130
Kravaře	6 754	0	0	277	1	689	7 721	1 063	123	271	884	10 061
Krnov	16 208	0	0	1 144	51	10 776	28 179	24 207	617	627	3 814	57 445
Nový Jičín	14 022	0	0	1 168	55	3 501	18 745	5 315	497	582	2 398	27 536
Odry	10 317	0	0	540	31	2 510	13 399	6 964	279	271	1 488	22 402
Opava	30 093	0	0	1 474	115	4 177	35 860	14 844	815	1 223	3 962	56 704
Orlová	1 027	0	0	575	110	214	1 926	778	215	256	1 333	4 508
Ostrava	10 098	0	0	2 578	63	2 601	15 341	5 400	1 164	2 233	9 015	33 153
Rýmařov	1 782	0	0	243	2	12 357	14 385	16 904	166	259	1 520	33 234
Třinec	4 431	0	0	1 137	66	4 063	9 697	10 764	325	581	2 101	23 467
Vítkov	9 373	0	0	337	4	5 111	14 826	11 170	424	256	1 615	28 290
Celkem za kraj	166 840	0	0	18 631	812	86 618	272 901	194 483	11 687	11 755	52 227	543 053
Počet parcel	249 728	0	1	262 993	1 025	207 935	721 682	99 734	41 050	399 346	383 651	1 645 463

ÚHRNNÉ HODNOTY DRUHŮ POZEMKŮ - PŘEHLED PO KRAJÍCH K 31. 12. 2020 (V HEKTARECH)

ČESKÁ REPUBLIKA

Kraj	orná půda	chmelnice	vinice	zahrada	ovocný sad	trvalý travní porost	zeměd'. pozemky	lesní pozemek	vodní plocha	zastav. plocha a nádvoří	ostatní plocha	Celková výměra
Hlavní město Praha	14 030	0	12	3 971	590	970	19 573	5 251	1 101	5 080	18 616	49 621
Středočeský kraj	539 962	2 902	350	29 098	10 741	74 877	657 928	300 101	21 031	21 974	91 816	1 092 850
Jihočeský kraj	304 246	0	0	12 932	2 255	169 314	488 747	380 271	44 658	11 240	80 884	1 005 800
Plzeňský kraj	250 064	1	0	12 058	1 685	113 112	376 919	308 918	12 364	9 589	57 102	764 891
Karlovarský kraj	52 313	0	0	3 180	581	68 240	124 314	144 905	7 146	3 068	51 600	331 034
Ústecký kraj	179 424	5 618	416	9 533	5 497	74 105	274 592	164 072	10 442	9 374	75 385	533 866
Liberecký kraj	62 120	27	0	7 785	1 413	68 157	139 503	141 295	4 838	5 206	25 499	316 341
Královéhradecký kraj	185 782	0	2	12 367	4 080	74 076	276 306	148 577	7 821	9 255	33 951	475 909
Pardubický kraj	193 284	0	0	11 665	1 914	63 035	269 898	134 859	6 608	7 404	33 152	451 922
Kraj Vysočina	313 997	0	6	10 721	620	82 427	407 771	207 647	12 312	8 948	42 895	679 573
Jihomoravský kraj	348 266	0	18 500	16 947	8 315	30 469	422 497	201 770	15 661	14 690	64 166	718 783
Olomoucký kraj	203 689	1 001	5	12 494	2 462	57 235	276 887	186 418	6 271	8 428	49 151	527 154
Zlínský kraj	117 697	0	889	10 673	3 056	60 052	192 368	158 762	5 307	7 267	32 599	396 304
Moravskoslezský kraj	166 840	0	0	18 631	812	86 618	272 901	194 483	11 687	11 755	52 227	543 053
Celkem za ČR	2 931 713	9 548	20 179	172 056	44 022	1 022 686	4 200 204	2 677 329	167 248	133 277	709 044	7 887 101

POČET PARCEL

Kraj												
Hlavní město Praha	30 693	0	25	75 539	1 538	5 412	113 207	4 334	4 009	162 244	153 634	437 428
Středočeský kraj	851 991	7 508	579	452 775	23 929	293 477	1 630 259	173 012	103 126	705 625	717 165	3 329 187
Jihočeský kraj	467 448	0	0	197 368	3 086	373 765	1 041 667	226 141	107 748	343 185	550 007	2 268 748
Plzeňský kraj	382 830	1	0	185 391	3 929	276 539	848 690	147 955	62 993	290 864	439 378	1 789 880
Karlovarský kraj	23 995	0	0	53 166	807	72 061	150 029	34 502	12 603	118 866	138 655	454 655
Ústecký kraj	204 540	12 518	634	166 026	8 481	156 081	548 280	65 619	29 089	326 388	365 407	1 334 783
Liberecký kraj	65 338	11	0	113 307	2 330	211 520	392 506	84 375	15 358	201 193	210 139	903 571
Královéhradecký kraj	246 296	0	11	169 480	8 952	210 265	635 004	76 919	51 502	262 093	281 011	1 306 529
Pardubický kraj	264 318	0	3	190 107	4 254	200 477	659 159	90 616	39 577	252 176	291 752	1 333 280
Kraj Vysočina	484 949	0	9	181 828	1 954	314 942	983 682	179 509	56 244	277 764	412 763	1 909 962
Jihomoravský kraj	950 971	3	86 606	319 363	26 988	151 231	1 535 162	142 684	59 092	495 384	694 587	2 926 909
Olomoucký kraj	323 298	2 255	21	191 199	4 239	129 907	650 919	95 554	33 642	264 749	299 018	1 343 882
Zlínský kraj	402 529	0	6 350	168 961	10 135	269 986	857 961	124 205	40 488	260 151	389 241	1 672 046
Moravskoslezský kraj	249 728	0	1	262 993	1 025	207 935	721 682	99 734	41 050	399 346	383 651	1 645 463
Celkem za ČR	4 948 924	22 296	94 239	2 727 503	101 647	2 873 598	10 768 207	1 545 159	656 521	4 360 028	5 326 408	22 656 323

b. Úhrnné hodnoty druhů pozemků v členění po okresech k 31. 12. 2020

ÚHRNNÉ HODNOTY DRUHŮ POZEMKŮ V ČLENĚNÍ PO OKRESECH K 31. 12. 2020 (V HEKTARECH)

KRAJ: HLAVNÍ MĚSTO PRAHA

Okres	orná půda	chmelnice	vinice	zahrada	ovocný sad	trvalý travní porost	zeměd. pozemky	lesní pozemek	vodní plocha	zastav. plocha a nádvoří	ostatní plocha	Celková výměra
Hlavní město Praha	14 030	0	12	3 971	590	970	19 573	5 251	1 101	5 080	18 616	49 621
Celkem za kraj	14 030	0	12	3 971	590	970	19 573	5 251	1 101	5 080	18 616	49 621
Počet parcel	30 693	0	25	75 539	1 538	5 412	113 207	4 334	4 009	162 244	153 634	437 428

ÚHRNNÉ HODNOTY DRUHŮ POZEMKŮ V ČLENĚNÍ PO OKRESECH K 31. 12. 2020 (V HEKTARECH)

KRAJ: STŘEDOČESKÝ

Okres	orná půda	chmelnice	vinice	zahrada	ovocný sad	trvalý travní porost	zeměd. pozemky	lesní pozemek	vodní plocha	zastav. plocha a nádvoří	ostatní plocha	Celková výměra
Benešov	69 148	0	0	3 201	480	17 534	90 364	41 433	3 346	2 126	10 217	147 485
Beroun	24 742	0	18	2 002	433	7 206	34 401	27 258	909	1 360	6 436	70 364
Kladno	42 492	339	30	1 780	1 195	1 700	47 535	14 587	729	1 908	7 207	71 967
Kolín	48 607	0	1	1 803	2 441	2 094	54 946	9 482	1 726	1 802	6 414	74 370
Kutná Hora	49 698	24	19	1 985	1 561	6 186	59 474	21 903	1 738	1 784	6 840	91 739
Mělník	40 436	276	265	1 704	1 007	2 248	45 937	13 284	1 474	1 789	7 624	70 107
Mladá Boleslav	54 981	0	1	2 245	1 035	5 586	63 848	26 670	1 463	2 068	8 239	102 288
Nymburk	54 019	0	2	1 796	757	2 310	58 885	14 857	1 849	1 946	7 490	85 027
Praha-východ	38 762	0	12	4 723	538	3 670	47 705	17 005	1 217	2 289	7 329	75 545
Praha-západ	26 248	0	2	3 678	654	2 758	33 340	15 988	1 138	1 630	5 940	58 035
Příbram	51 833	0	0	2 901	319	19 550	74 603	63 471	4 198	1 987	12 033	156 292
Rakovník	38 996	2 262	0	1 278	322	4 033	46 891	34 162	1 245	1 284	6 047	89 629
Celkem za kraj	539 962	2 902	350	29 098	10 741	74 877	657 928	300 101	21 031	21 974	91 816	1 092 850
Počet parcel	851 991	7 508	579	452 775	23 929	293 477	1 630 259	173 012	103 126	705 625	717 165	3 329 187

ÚHRNNÉ HODNOTY DRUHŮ POZEMKŮ V ČLENĚNÍ PO OKRESECH K 31. 12. 2020 (V HEKTARECH)

KRAJ: JIHOČESKÝ

Okres	orná půda	chmelnice	vinice	zahrada	ovocný sad	trvalý travní porost	zeměd'. pozemky	lesní pozemek	vodní plocha	zastav. plocha a nádvoří	ostatní plocha	Celková výměra
České Budějovice	60 741	0	0	2 903	95	22 575	86 314	53 168	9 078	2 722	12 567	163 849
Český Krumlov	17 194	0	0	1 006	136	38 455	56 792	78 590	7 137	835	18 014	161 368
Jindřichův Hradec	60 350	0	0	2 003	72	27 740	90 165	75 995	13 364	1 941	12 922	194 387
Písek	46 354	0	0	1 648	154	14 021	62 177	37 326	4 656	1 538	6 988	112 684
Prachatice	16 908	0	0	1 076	954	30 497	49 435	72 640	1 852	826	12 922	137 675
Strakonice	45 233	0	0	1 760	789	18 394	66 175	23 550	4 018	1 504	7 953	103 200
Tábor	57 466	0	0	2 536	54	17 632	77 688	39 003	4 552	1 874	9 519	132 637
Celkem za kraj	304 246	0	0	12 932	2 255	169 314	488 747	380 271	44 658	11 240	80 884	1 005 800
Počet parcel	467 448	0	0	197 368	3 086	373 765	1 041 667	226 141	107 748	343 185	550 007	2 268 748

ÚHRNNÉ HODNOTY DRUHŮ POZEMKŮ V ČLENĚNÍ PO OKRESECH K 31. 12. 2020 (V HEKTARECH)

KRAJ: PLZEŇSKÝ

Okres	orná půda	chmelnice	vinice	zahrada	ovocný sad	trvalý travní porost	zeměd'. pozemky	lesní pozemek	vodní plocha	zastav. plocha a nádvoří	ostatní plocha	Celková výměra
Domažlice	38 574	0	0	1 405	137	19 319	59 435	43 043	1 383	1 234	7 248	112 345
Klatovy	48 295	0	0	2 618	451	38 105	89 468	84 419	3 418	2 016	15 238	194 558
Plzeň-jih	41 946	0	0	1 995	319	14 554	58 814	30 704	1 562	1 468	7 117	99 665
Plzeň-město	8 761	0	0	1 581	66	2 017	12 425	6 546	613	1 321	5 236	26 142
Plzeň-sever	52 015	1	0	2 030	246	10 493	64 784	52 039	1 696	1 551	8 607	128 676
Rokycany	19 411	0	0	1 379	189	5 673	26 652	32 093	1 033	911	4 971	65 662
Tachov	41 062	0	0	1 049	278	22 951	65 340	60 073	2 658	1 087	8 685	137 844
Celkem za kraj	250 064	1	0	12 058	1 685	113 112	376 919	308 918	12 364	9 589	57 102	764 891
Počet parcel	382 830	1	0	185 391	3 929	276 539	848 690	147 955	62 993	290 864	439 378	1 789 880

ÚHRNNÉ HODNOTY DRUHŮ POZEMKŮ V ČLENĚNÍ PO OKRESECH K 31. 12. 2020 (V HEKTARECH)

KRAJ: KARLOVARSKÝ

Okres	orná půda	chmelnice	vinice	zahrada	ovocný sad	trvalý travní porost	zeměd'. pozemky	lesní pozemek	vodní plocha	zastav. plocha a nádvoří	ostatní plocha	Celková výměra
Cheb	24 942	0	0	1 032	45	24 151	50 170	40 971	3 285	1 065	9 098	104 589
Karlovy Vary	22 954	0	0	1 256	509	28 663	53 381	64 951	2 639	1 282	28 819	151 073
Sokolov	4 418	0	0	891	28	15 426	20 763	38 983	1 223	721	13 682	75 372
Celkem za kraj	52 313	0	0	3 180	581	68 240	124 314	144 905	7 146	3 068	51 600	331 034
Počet parcel	23 995	0	0	53 166	807	72 061	150 029	34 502	12 603	118 866	138 655	454 655

ÚHRNNÉ HODNOTY DRUHŮ POZEMKŮ V ČLENĚNÍ PO OKRESECH K 31. 12. 2020 (V HEKTARECH)

KRAJ: ÚSTECKÝ

Okres	orná půda	chmelnice	vinice	zahrada	ovocný sad	trvalý travní porost	zeměd'. pozemky	lesní pozemek	vodní plocha	zastav. plocha a nádvoří	ostatní plocha	Celková výměra
Děčín	9 250	0	0	2 478	309	24 217	36 254	45 289	1 046	1 466	6 825	90 880
Chomutov	22 593	16	30	838	838	14 498	38 811	36 007	3 101	1 267	14 382	93 569
Litoměřice	59 888	1 091	278	2 211	2 377	7 301	73 146	17 011	1 886	2 079	9 119	103 241
Louny	65 743	4 511	13	1 340	1 042	6 160	78 809	18 046	1 555	1 761	11 929	112 099
Most	9 228	0	94	603	359	3 065	13 349	16 165	967	850	15 379	46 710
Teplice	8 164	0	0	1 047	368	6 625	16 203	18 335	840	1 049	10 465	46 893
Ústí nad Labem	4 558	0	0	1 017	203	12 240	18 018	13 220	1 048	902	7 287	40 475
Celkem za kraj	179 424	5 618	416	9 533	5 497	74 105	274 592	164 072	10 442	9 374	75 385	533 866
Počet parcel	204 540	12 518	634	166 026	8 481	156 081	548 280	65 619	29 089	326 388	365 407	1 334 783

ÚHRNNÉ HODNOTY DRUHŮ POZEMKŮ V ČLENĚNÍ PO OKRESECH K 31. 12. 2020 (V HEKTARECH)

KRAJ: LIBERECKÝ

Okres	orná půda	chmelnice	vinice	zahrada	ovocný sad	trvalý travní porost	zeměd'. pozemky	lesní pozemek	vodní plocha	zastav. plocha a nádvoří	ostatní plocha	Celková výměra
Česká Lípa	23 385	27	0	1 560	316	17 792	43 080	50 589	2 575	1 487	9 556	107 286
Jablonec nad Nisou	2 923	0	0	1 358	46	8 442	12 770	22 399	610	826	3 619	40 225
Liberec	19 421	0	0	3 082	333	23 778	46 614	42 085	967	1 811	7 455	98 933
Semily	16 390	0	0	1 785	719	18 145	37 039	26 222	685	1 082	4 868	69 897
Celkem za kraj	62 120	27	0	7 785	1 413	68 157	139 503	141 295	4 838	5 206	25 499	316 341
Počet parcel	65 338	11	0	113 307	2 330	211 520	392 506	84 375	15 358	201 193	210 139	903 571

ÚHRNNÉ HODNOTY DRUHŮ POZEMKŮ V ČLENĚNÍ PO OKRESECH K 31. 12. 2020 (V HEKTARECH)

KRAJ: KRÁLOVÉHRADECKÝ

Okres	orná půda	chmelnice	vinice	zahrada	ovocný sad	trvalý travní porost	zeměd'. pozemky	lesní pozemek	vodní plocha	zastav. plocha a nádvoří	ostatní plocha	Celková výměra
Hradec Králové	52 098	0	1	2 547	767	6 866	62 278	14 897	1 898	2 365	7 731	89 169
Jičín	45 594	0	0	2 316	1 723	10 530	60 164	19 314	1 411	1 830	5 968	88 686
Náchod	32 402	0	0	2 521	962	16 293	52 178	23 229	2 033	1 794	5 942	85 177
Rychnov nad Kněžnou	30 570	0	0	2 313	395	18 839	52 117	37 251	1 305	1 676	5 856	98 205
Trutnov	25 119	0	0	2 670	233	21 548	49 570	53 885	1 175	1 589	8 455	114 673
Celkem za kraj	185 782	0	2	12 367	4 080	74 076	276 306	148 577	7 821	9 255	33 951	475 909
Počet parcel	246 296	0	11	169 480	8 952	210 265	635 004	76 919	51 502	262 093	281 011	1 306 529

ÚHRNNÉ HODNOTY DRUHŮ POZEMKŮ V ČLENĚNÍ PO OKRESECH K 31. 12. 2020 (V HEKTARECH)

KRAJ: PARDUBICKÝ

Okres	orná půda	chmelnice	vinice	zahrada	ovocný sad	trvalý travní porost	zeměd'. pozemky	lesní pozemek	vodní plocha	zastav. plocha a nádvoří	ostatní plocha	Celková výměra
Chrudim	43 998	0	0	2 494	720	13 099	60 311	28 734	1 509	1 734	6 998	99 287
Pardubice	42 289	0	0	2 410	586	6 909	52 193	22 234	2 535	2 239	8 822	88 023
Svitavy	61 807	0	0	3 108	459	17 496	82 870	43 511	1 143	1 608	8 734	137 867
Ústí nad Orlicí	45 191	0	0	3 654	148	25 531	74 523	40 381	1 422	1 822	8 597	126 745
Celkem za kraj	193 284	0	0	11 665	1 914	63 035	269 898	134 859	6 608	7 404	33 152	451 922
Počet parcel	264 318	0	3	190 107	4 254	200 477	659 159	90 616	39 577	252 176	291 752	1 333 280

ÚHRNNÉ HODNOTY DRUHŮ POZEMKŮ V ČLENĚNÍ PO OKRESECH K 31. 12. 2020 (V HEKTARECH)

KRAJ: VYSOČINA

Okres	orná půda	chmelnice	vinice	zahrada	ovocný sad	trvalý travní porost	zeměd'. pozemky	lesní pozemek	vodní plocha	zastav. plocha a nádvoří	ostatní plocha	Celková výměra
Havlíčkův Brod	58 860	0	0	2 301	152	17 654	78 967	36 208	2 000	1 761	7 565	126 502
Jihlava	52 244	0	0	1 776	63	16 027	70 110	37 501	2 113	1 604	8 596	119 924
Pelhřimov	59 241	0	0	1 896	40	17 008	78 185	39 227	2 270	1 547	7 775	129 005
Třebíč	81 270	0	6	2 275	202	9 210	92 962	39 597	2 593	1 996	9 128	146 276
Žďár nad Sázavou	62 383	0	0	2 472	162	22 529	87 546	55 113	3 336	2 039	9 831	157 866
Celkem za kraj	313 997	0	6	10 721	620	82 427	407 771	207 647	12 312	8 948	42 895	679 573
Počet parcel	484 949	0	9	181 828	1 954	314 942	983 682	179 509	56 244	277 764	412 763	1 909 962

ÚHRNNÉ HODNOTY DRUHŮ POZEMKŮ V ČLENĚNÍ PO OKRESECH K 31. 12. 2020 (V HEKTARECH)

KRAJ: JIHMORAVSKÝ

Okres	orná půda	chmelnice	vinice	zahrada	ovocný sad	trvalý travní porost	zeměd'. pozemky	lesní pozemek	vodní plocha	zastav. plocha a nádvoří	ostatní plocha	Celková výměra
Blansko	28 751	0	0	2 361	632	8 278	40 021	37 577	751	1 362	6 532	86 243
Brno-město	4 968	0	17	2 076	220	324	7 605	6 397	452	2 108	6 457	23 018
Brno-venkov	71 108	0	1 541	4 209	1 522	5 537	83 917	47 451	2 983	2 990	12 561	149 903
Břeclav	50 728	0	9 682	1 752	2 608	3 574	68 343	17 774	5 427	2 223	10 028	103 796
Hodonín	52 549	0	4 116	2 291	1 585	8 114	68 655	27 879	2 212	2 438	8 729	109 913
Vyškov	42 582	0	50	2 007	391	1 858	46 889	29 361	788	1 401	8 435	86 875
Znojmo	97 582	0	3 093	2 251	1 357	2 784	107 066	35 331	3 047	2 168	11 425	159 036
Celkem za kraj	348 266	0	18 500	16 947	8 315	30 469	422 497	201 770	15 661	14 690	64 166	718 783
Počet parcel	950 971	3	86 606	319 363	26 988	151 231	1 535 162	142 684	59 092	495 384	694 587	2 926 909

ÚHRNNÉ HODNOTY DRUHŮ POZEMKŮ V ČLENĚNÍ PO OKRESECH K 31. 12. 2020 (V HEKTARECH)

KRAJ: OLOMOUCKÝ

Okres	orná půda	chmelnice	vinice	zahrada	ovocný sad	trvalý travní porost	zeměd'. pozemky	lesní pozemek	vodní plocha	zastav. plocha a nádvoří	ostatní plocha	Celková výměra
Jeseník	13 526	0	0	1 119	15	8 792	23 453	42 951	777	661	4 059	71 900
Olomouc	67 162	397	3	3 588	766	13 963	85 878	49 851	1 716	2 898	20 462	160 805
Prostějov	46 698	14	2	2 215	424	3 926	53 279	15 695	741	1 543	6 451	77 709
Přerov	47 846	590	0	3 010	822	6 259	58 527	14 004	1 720	1 725	9 457	85 434
Šumperk	28 457	0	0	2 563	435	24 294	55 750	63 916	1 317	1 601	8 721	131 305
Celkem za kraj	203 689	1 001	5	12 494	2 462	57 235	276 887	186 418	6 271	8 428	49 151	527 154
Počet parcel	323 298	2 255	21	191 199	4 239	129 907	650 919	95 554	33 642	264 749	299 018	1 343 882

ÚHRNNÉ HODNOTY DRUHŮ POZEMKŮ V ČLENĚNÍ PO OKRESECH K 31. 12. 2020 (V HEKTARECH)

KRAJ: ZLÍNSKÝ

Okres	orná půda	chmelnice	vinice	zahrada	ovocný sad	trvalý travní porost	zeměd. pozemky	lesní pozemek	vodní plocha	zastav. plocha a nádvoří	ostatní plocha	Celková výměra
Kroměříž	40 541	0	7	2 533	725	4 146	47 952	21 838	1 226	1 525	7 014	79 556
Uherské Hradiště	38 856	0	880	2 775	1 140	13 019	56 670	30 267	1 754	2 053	8 371	99 115
Vsetín	14 249	0	0	2 560	274	23 593	40 676	62 662	1 106	1 573	8 265	114 282
Zlín	24 051	0	1	2 806	917	19 294	47 070	43 995	1 221	2 116	8 949	103 351
Celkem za kraj	117 697	0	889	10 673	3 056	60 052	192 368	158 762	5 307	7 267	32 599	396 304
Počet parcel	402 529	0	6 350	168 961	10 135	269 986	857 961	124 205	40 488	260 151	389 241	1 672 046

ÚHRNNÉ HODNOTY DRUHŮ POZEMKŮ V ČLENĚNÍ PO OKRESECH K 31. 12. 2020 (V HEKTARECH)

KRAJ: MORAVSKOSLEZSKÝ

Okres	orná půda	chmelnice	vinice	zahrada	ovocný sad	trvalý travní porost	zeměd. pozemky	lesní pozemek	vodní plocha	zastav. plocha a nádvoří	ostatní plocha	Celková výměra
Bruntál	29 081	0	0	1 934	82	39 293	70 390	70 617	2 094	1 456	9 107	153 664
Frýdek-Místek	20 465	0	0	4 782	150	19 767	45 165	61 696	2 369	2 300	9 313	120 843
Karviná	11 839	0	0	3 017	231	2 677	17 765	5 186	2 308	1 771	8 592	35 622
Nový Jičín	41 042	0	0	3 645	140	11 106	55 933	20 345	1 858	1 795	8 253	88 184
Opava	54 315	0	0	2 674	146	11 173	68 308	31 239	1 894	2 200	7 947	111 587
Ostrava-město	10 098	0	0	2 578	63	2 601	15 341	5 400	1 164	2 233	9 015	33 153
Celkem za kraj	166 840	0	0	18 631	812	86 618	272 901	194 483	11 687	11 755	52 227	543 053
Počet parcel	249 728	0	1	262 993	1 025	207 935	721 682	99 734	41 050	399 346	383 651	1 645 463

ÚHRNNÉ HODNOTY DRUHŮ POZEMKŮ - PŘEHLED PO KRAJÍCH K 31. 12. 2020 (V HEKTARECH)

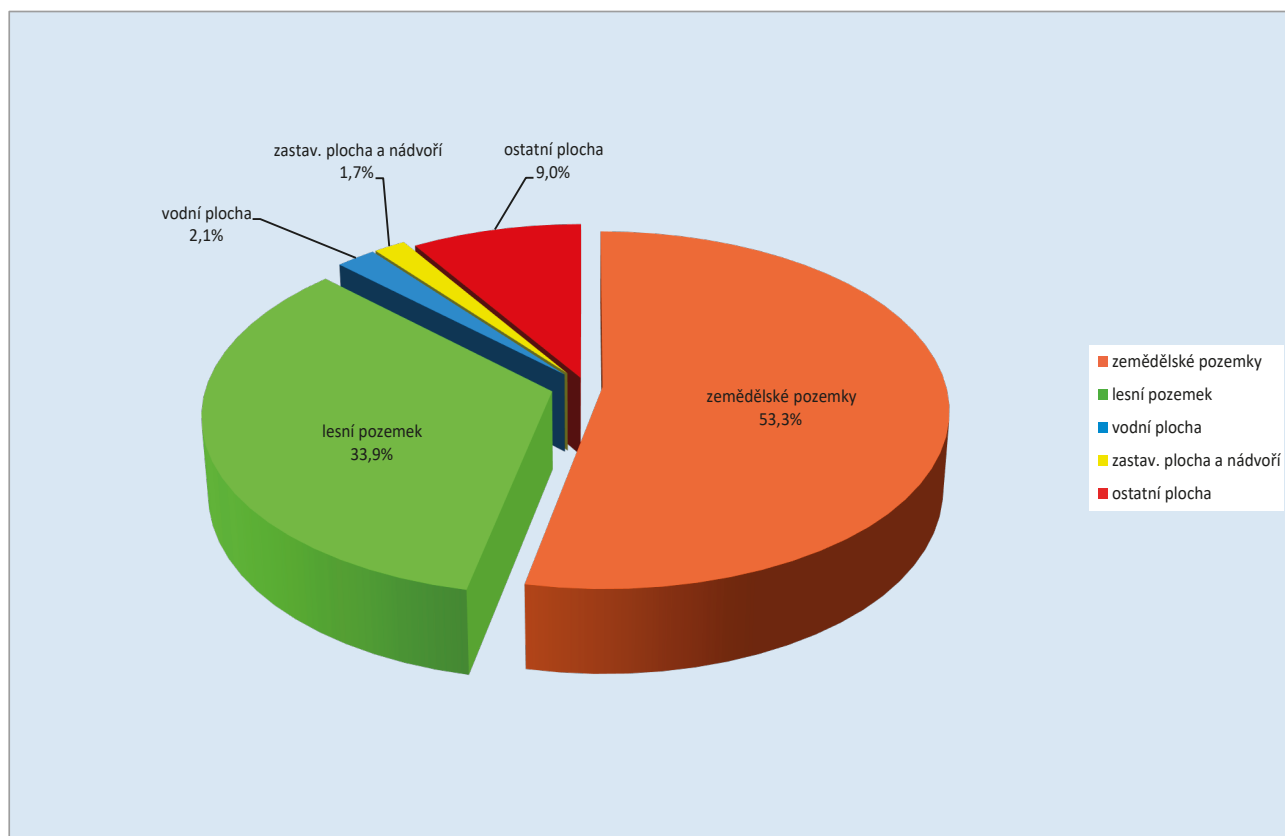
ČESKÁ REPUBLIKA

Kraj	orná půda	chmelnice	vinice	zahrada	ovocný sad	trvalý travní porost	zeměd'. pozemky	lesní pozemek	vodní plocha	zastav. plocha a nádvoří	ostatní plocha	Celková výměra
Hlavní město Praha	14 030	0	12	3 971	590	970	19 573	5 251	1 101	5 080	18 616	49 621
Středočeský kraj	539 962	2 902	350	29 098	10 741	74 877	657 928	300 101	21 031	21 974	91 816	1 092 850
Jihočeský kraj	304 246	0	0	12 932	2 255	169 314	488 747	380 271	44 658	11 240	80 884	1 005 800
Plzeňský kraj	250 064	1	0	12 058	1 685	113 112	376 919	308 918	12 364	9 589	57 102	764 891
Karlovarský kraj	52 313	0	0	3 180	581	68 240	124 314	144 905	7 146	3 068	51 600	331 034
Ústecký kraj	179 424	5 618	416	9 533	5 497	74 105	274 592	164 072	10 442	9 374	75 385	533 866
Liberecký kraj	62 120	27	0	7 785	1 413	68 157	139 503	141 295	4 838	5 206	25 499	316 341
Královéhradecký kraj	185 782	0	2	12 367	4 080	74 076	276 306	148 577	7 821	9 255	33 951	475 909
Pardubický kraj	193 284	0	0	11 665	1 914	63 035	269 898	134 859	6 608	7 404	33 152	451 922
Kraj Vysočina	313 997	0	6	10 721	620	82 427	407 771	207 647	12 312	8 948	42 895	679 573
Jihomoravský kraj	348 266	0	18 500	16 947	8 315	30 469	422 497	201 770	15 661	14 690	64 166	718 783
Olomoucký kraj	203 689	1 001	5	12 494	2 462	57 235	276 887	186 418	6 271	8 428	49 151	527 154
Zlínský kraj	117 697	0	889	10 673	3 056	60 052	192 368	158 762	5 307	7 267	32 599	396 304
Moravskoslezský kraj	166 840	0	0	18 631	812	86 618	272 901	194 483	11 687	11 755	52 227	543 053
Celkem za ČR	2 931 713	9 548	20 179	172 056	44 022	1 022 686	4 200 204	2 677 329	167 248	133 277	709 044	7 887 101

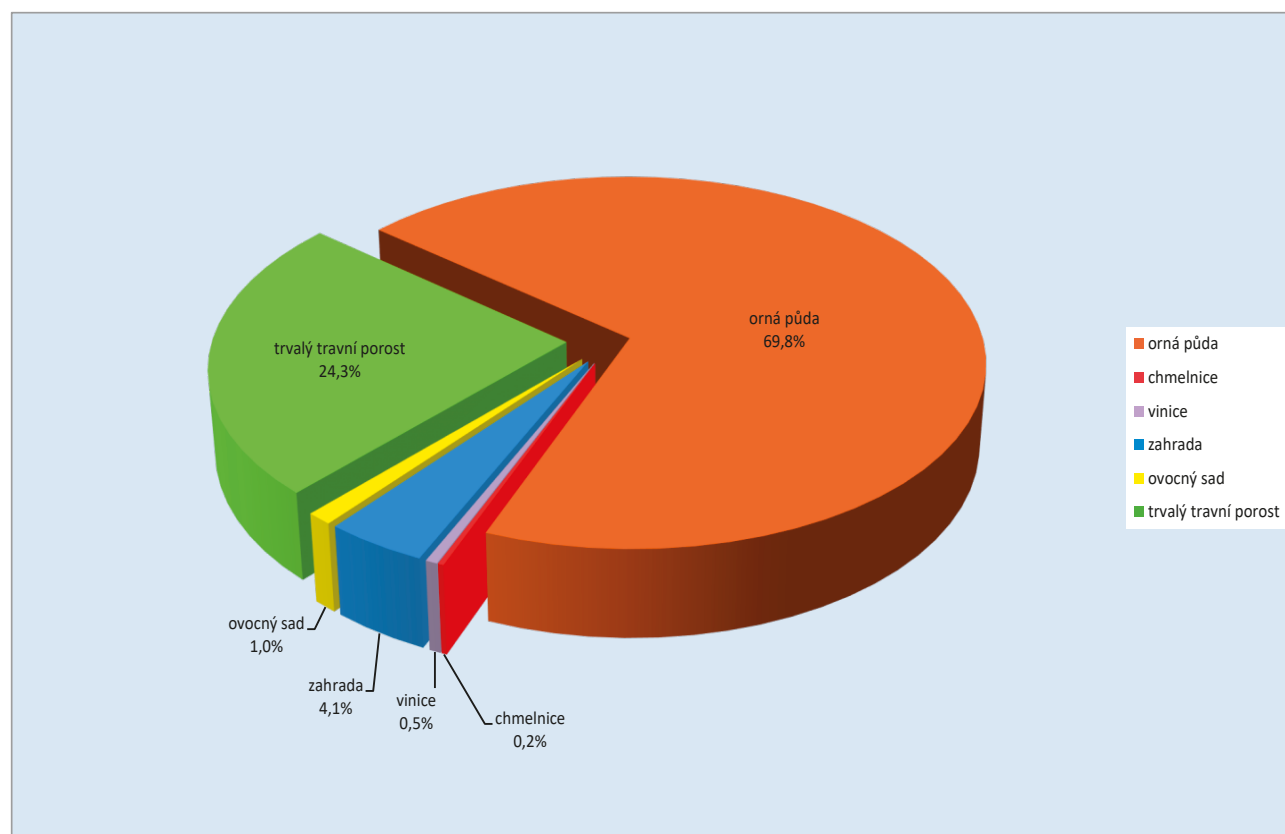
POČET PARCEL

Kraj	orná půda	chmelnice	vinice	zahrada	ovocný sad	trvalý travní porost	zeměd'. pozemky	lesní pozemek	vodní plocha	zastav. plocha a nádvoří	ostatní plocha	Celková výměra
Hlavní město Praha	30 693	0	25	75 539	1 538	5 412	113 207	4 334	4 009	162 244	153 634	437 428
Středočeský kraj	851 991	7 508	579	452 775	23 929	293 477	1 630 259	173 012	103 126	705 625	717 165	3 329 187
Jihočeský kraj	467 448	0	0	197 368	3 086	373 765	1 041 667	226 141	107 748	343 185	550 007	2 268 748
Plzeňský kraj	382 830	1	0	185 391	3 929	276 539	848 690	147 955	62 993	290 864	439 378	1 789 880
Karlovarský kraj	23 995	0	0	53 166	807	72 061	150 029	34 502	12 603	118 866	138 655	454 655
Ústecký kraj	204 540	12 518	634	166 026	8 481	156 081	548 280	65 619	29 089	326 388	365 407	1 334 783
Liberecký kraj	65 338	11	0	113 307	2 330	211 520	392 506	84 375	15 358	201 193	210 139	903 571
Královéhradecký kraj	246 296	0	11	169 480	8 952	210 265	635 004	76 919	51 502	262 093	281 011	1 306 529
Pardubický kraj	264 318	0	3	190 107	4 254	200 477	659 159	90 616	39 577	252 176	291 752	1 333 280
Kraj Vysočina	484 949	0	9	181 828	1 954	314 942	983 682	179 509	56 244	277 764	412 763	1 909 962
Jihomoravský kraj	950 971	3	86 606	319 363	26 988	151 231	1 535 162	142 684	59 092	495 384	694 587	2 926 909
Olomoucký kraj	323 298	2 255	21	191 199	4 239	129 907	650 919	95 554	33 642	264 749	299 018	1 343 882
Zlínský kraj	402 529	0	6 350	168 961	10 135	269 986	857 961	124 205	40 488	260 151	389 241	1 672 046
Moravskoslezský kraj	249 728	0	1	262 993	1 025	207 935	721 682	99 734	41 050	399 346	383 651	1 645 463
Celkem za ČR	4 948 924	22 296	94 239	2 727 503	101 647	2 873 598	10 768 207	1 545 159	656 521	4 360 028	5 326 408	22 656 323

c. Podíl zemědělských pozemků a nezemědělských pozemků v ČR k 31. 12. 2020



d. Rozčlenění zemědělských pozemků k 31. 12. 2020



e. Rozčlenění druhů pozemků podle způsobu využití k 31. 12. 2019 a k 31. 12. 2020

Druh pozemku	Způsob využití pozemku	k 31. 12. 2019		k 31. 12. 2020	
		Výměra (ha)	Počet parcel	Výměra (ha)	Počet parcel
orná půda	skleník, pařeniště	158	951	126	892
	školka	129	157	132	162
	plantáž dřevin	69	81	124	116
	dobývací prostor	248	151	248	148
	fotovoltaická elektrárna	64	46	154	119
	mez, stráž	124	1 945	213	2 893
	bez rozlišení	2 940 134	5 010 470	2 930 717	4 944 594
chmelnice	bez rozlišení	9 827	23 707	9 548	22 296
vinice	skleník, pařeniště	0	1	0	1
	dobývací prostor	9	1	9	1
	mez, stráž	13	202	13	202
	bez rozlišení	20 119	94 921	20 157	94 035
zahrada	skleník, pařeniště	42	734	41	736
	školka	57	228	56	223
	plantáž dřevin	1	3	1	3
	dobývací prostor	0	2	0	2
	fotovoltaická elektrárna	0	1	1	7
	mez, stráž	11	159	16	237
	bez rozlišení	169 176	2 698 598	171 941	2 726 295
ovocný sad	skleník, pařeniště	0	12	1	13
	školka	40	83	39	79
	plantáž dřevin	1	5	1	5
	fotovoltaická elektrárna	1	2	9	19
	mez, stráž	12	159	15	170
	bez rozlišení	44 322	102 454	43 958	101 361
trvalý travní porost	skleník, pařeniště	6	88	6	86
porost	školka	27	54	27	57
	plantáž dřevin	38	61	50	79
	dobývací prostor	46	86	46	84
	fotovoltaická elektrárna	4	2	17	6
	mez, stráž	1 024	5 740	1 788	9 822
	bez rozlišení	1 016 410	2 884 976	1 020 751	2 863 464
	lesní pozemek	skleník, pařeniště	0	0	0
školka		154	137	169	140
plantáž dřevin		377	106	377	106
les jiný než hospodářský		288 569	53 059	289 796	52 907
lesní pozemek, na kterém je budova		194	17 265	175	17 159
ostatní komunikace		693	3 020	739	3 234
sportoviště a rekreační plocha		151	186	194	253
dobývací prostor		352	36	262	22
mez, stráž		11	26	14	58
bez rozlišení		2 385 169	1 483 988	2 385 603	1 471 279

Druh pozemku	Způsob využití pozemku	k 31. 12. 2019		k 31. 12. 2020	
		Výměra (ha)	Počet parcel	Výměra (ha)	Počet parcel
vodní plocha	rybník	53 397	37 090	53 547	37 145
	koryto vodního toku přirozené nebo upravené	49 876	320 904	49 896	318 761
	koryto vodního toku umělé	9 871	193 246	9 820	190 460
	vodní nádrž přírodní	2 938	8 298	2 938	8 263
	vodní nádrž umělá	36 309	47 499	36 676	47 489
	zamokřená plocha	14 361	54 487	14 369	54 027
	vodní plocha, na které je budova	2	335	2	349
	mez, stráž	0	4	0	6
	bez rozlišení	1	23	1	21
zastavěná plocha a nádvoří	společný dvůr	2 697	61 929	2 571	58 613
	zbořeniště	2 859	100 142	2 748	96 537
	bez rozlišení	127 311	4 173 430	127 958	4 204 878
ostatní plocha	plantáž dřevin	43	92	45	93
	zamokřená plocha	83	226	124	350
	dráha	27 017	38 001	26 983	38 099
	dálnice	4 661	7 322	4 763	7 013
	silnice	72 193	281 799	72 222	280 631
	ostatní komunikace	167 369	1 921 668	167 951	1 912 607
	ostatní dopravní plocha	3 632	7 540	3 646	7 774
	zeleň	43 669	276 543	44 352	281 854
	sportoviště a rekreační plocha	22 303	84 428	22 220	83 048
	pohřebiště	2 976	9 893	2 987	9 902
	kulturní a osvětová plocha	271	915	271	926
	manipulační plocha	69 294	437 612	68 492	430 794
	dobývací prostor	15 057	11 144	11 569	9 318
	skládka	1 378	2 080	1 398	2 070
	jiná plocha	179 084	1 323 770	183 324	1 351 359
	neplošná půda	100 258	927 581	98 166	905 585
	fotovoltaická elektrárna	63	57	76	97
	mez, stráž	237	2 329	446	4 794
	bez rozlišení	11	108	11	94
Celkem		7 887 004	22 714 398	7 887 101	22 656 323

II.

**Počty objektů evidovaných
v katastru nemovitostí**

a. Vývoj počtu objektů za rok 2020

Objekty ISKN	31. 12. 2019	31. 12. 2020	Změna
Kraje	14	14	0
Okresy	77	77	0
Obce	6 258	6 258	0
Katastrální území	13 076	13 075	-1
Části obcí	15 102	15 104	2
Parcely	22 993 451	22 891 802	-101 649
Stavby	4 141 876	4 173 967	32 091
Jednotky podle byt. zákona	1 890 788	1 890 649	-139
Jednotky podle obč. zákoníku	177 545	210 093	32 548
Oprávněné subjekty	6 716 931	6 714 655	-2 276
Listy vlastnictví	6 324 830	6 371 467	46 637
Práva stavby	1 995	2 273	278
Právní vztah typu vlastnictví	10 845 640	10 953 342	107 702
Jiné právní vztahy	25 141 988	25 227 973	85 985
Listiny	42 828 706	44 365 101	1 536 395
Bonitní díly parcel	15 687 782	15 638 748	-49 034
Celkem	136 786 059	138 474 598	1 688 539

Poznámka:

Počty staveb zahrnují budovy, části budov, rozestavěné budovy a vodní díla.

Rozestavěné budovy nejsou od 1. 1. 2014 do KN zapisovány.

Jednotky jsou od účinnosti nového občanského zákoníku rozděleny na jednotky vymezené podle zákona o vlastnictví bytů č. 72/1994 Sb. a na jednotky vymezené podle občanského zákoníku, zákon č. 89/2012 Sb.

b. Vývoj (přírůstek/úbytek) počtu objektů v ISKN od roku 2011

Objekty	Přírůstek/úbytek počtu objektů (tis.)										Počet objektů v r. 2020 (tis.)
	2011	2012	2013	2014	2015	2016	2017	2018	2019	2020	
Parcely											
parcely KN	748,6	771,6	626,3	576,6	514,1	391,3	269,4	-3,5	-66,1	-58,1	22 656,3
parcely ZE	-593,5	-628,1	-561,6	-509,1	-487,2	-390,3	-243,1	-36,7	-35,7	-43,6	235,5
Celkem - parcely	155,1	143,5	64,7	67,5	26,9	1,0	26,3	-40,2	-101,8	-101,6	22 891,8
Stavby											
budovy s číslem popisným	21,7	20,5	19,3	18,1	17,4	18,9	18,5	22,3	20,6	19,5	2 440,2
-části budov	1,4	1,1	0,9	0,5	1,3	1,6	0,9	1,0	0,5	0,3	73,9
budovy s čísly evidenčními	3,4	3,2	2,9	2,6	3,3	7,9	5,8	11,6	4,7	3,7	369,0
budovy bez čísla	1,2	2,5	3,8	0,2	1,4	-4,4	0,1	-3,5	6,9	8,9	1 268,6
budovy rozestavěné	-0,7	-1,6	-1,2	-11,3	-8,4	-5,7	-3,8	-2,8	-1,9	-1,3	13,9
vodní díla	0,5	0,5	1,1	1,1	0,5	0,5	0,4	0,4	0,6	1,0	8,1
budovy s rozestavěnými jednotkami	0,0	0,0	0,0	0,0	0,0	0,1	0,0	0,0	0,0	0,0	0,3
Celkem - stavby	27,5	26,2	26,7	11,2	15,6	19,0	22,0	29,1	31,6	32,1	4 174,0
Jednotky											
byty	52,1	42,9	37,4	19,7	26,8	27,2	25,6	25,4	25,9	25,8	1 898,9
ateliéry	0,2	0,2	0,2	0,1	0,5	0,3	0,4	0,4	0,4	0,3	5,1
garáže	2,0	1,7	2,0	0,8	0,8	1,1	0,8	1,2	1,2	1,0	92,1
dílny nebo provozovny	0,3	0,3	0,3	0,1	0,3	0,1	0,1	0,2	0,2	0,2	6,7
jiné nebytové prostory	3,2	2,8	3,1	1,4	3,2	2,8	3,5	2,9	4,2	3,5	85,5
skupiny bytů	0,0	0,0	0,2	6,6	1,1	0,6	-0,2	1,8	0,5	0,0	0,0
skupiny nebytových prostorů	0,0	0,0	0,0	0,1	-0,1	0,0	0,0	0,0	0,0	0,0	0,1
skupiny bytů a nebytových prostorů	0,0	0,0	0,0	0,0	0,0	0,0	0,0	0,0	0,0	0,1	0,3
rozestavěné jednotky	0,0	0,0	0,0	0,1	0,0	0,0	0,0	0,0	0,0	1,4	12,0
Celkem - jednotky	57,8	47,9	43,1	28,9	32,7	32,2	30,4	32,0	32,4	32,4	2 100,7
Práva stavby											
Celkem - práva stavby				0,4	0,5	0,4	0,2	0,3	0,2	0,3	2,3
Vlastníci											
právnícké osoby	1,6	3,0	-0,4	2,2	4,7	5,0	4,9	3,7	3,8	2,5	352,9
fyzické osoby	75,1	55,4	42,1	18,4	18,3	25,5	28,1	39,1	41,6	45,3	5 163,4
-SJM	-14,8	-18,9	-17,9	-14,8	-21,0	-19,8	-19,5	-18,4	-19,7	-15,0	1 308,3
Celkem - vlastníci	61,8	39,5	23,8	5,8	2,1	10,7	13,4	24,5	25,7	32,8	6 824,7
Oprávněné subjekty											
právnícké osoby	-53,7	0,1	0,2	-0,8	-0,5	0,1	1,0	2,4	2,2	1,3	131,6
fyzické osoby	-893,6	4,6	2,5	-21,8	-23,9	-9,3	-4,1	5,6	1,6	10,7	5 523,8
-SJM	-124,2	-18,3	-16,3	-13,7	-20,0	-18,1	-17,8	-16,0	-17,6	-14,3	1 059,3
Celkem - oprávněné subjekty	-1 071,5	-13,5	-13,6	-36,3	-44,4	-27,3	-20,8	-8,0	-13,8	-2,3	6 714,7
Vlastnictví											
listy vlastnictví	81,5	61,8	49,3	32,9	35,6	40,0	41,1	42,2	41,5	46,6	6 371,5
spoluvlastníci - právní vztahy	179,2	143,5	120,5	77,7	94,5	99,5	100,5	99,2	100,0	107,7	10 953,3
Celkem - vlastnictví	260,7	205,3	169,8	110,6	130,1	139,4	141,7	141,4	141,5	154,3	17 324,8
Listiny											
Celkem - listiny	2 165,9	2 206,8	2 214,3	2 674,6	2 271,5	1 755,7	1 667,4	1 596,5	1 637,4	1 536,4	44 365,1

Poznámka:

Tabulka obsahuje roční přírůstky či úbytky jednotlivých typů objektů v ISKN v tisících.

Stavby se v KN dělí podle vyhlášky č. 357/2013 Sb. na 3 typy budov a vodní díla, přičemž budovy s číslem popisným nebo evidenčním mohou mít více vchodů s vlastním číslem popisným nebo evidenčním, tzv. částí budov.

Rozestavěné budovy nejsou od 1. 1. 2014 do KN zapisovány.

Stejně tak jsou vlastníci právnícké nebo fyzické osoby a z fyzických osob se vyčleňuje ještě zvlášť podskupina SJM, tj. společné jmění manželů. Jsou zde zahrnuti pouze ty osoby, které mají právní vztah typu vlastnictví. V tabulce oprávněných subjektů jsou pak sečteny všechny oprávněné osoby v ISKN bez rozdílu (velký úbytek v roce 2011 byl způsoben přechodem na centralizovanou verzi ISKN).

Listy vlastnictví (LV) obsahují počet listů vlastnictví evidovaných v ISKN, spoluvlastníci a právní vztahy označují přírůstky dalších právních vztahů typu vlastnictví na LV.

Jednotky rozdělené od účinnosti nového občanského zákoníku na jednotky vymezené podle zákona o vlastnictví bytů č. 72/1994 Sb.

a jednotky vymezené podle občanského zákoníku, zákon č. 89/2012 Sb., jsou v tabulce sloučeny do jedné položky.

c. Počty objektů v členění po obcích s rozšířenou působností k 31. 12. 2020

POČTY OBJEKTŮ V ČLENĚNÍ PO OBCÍCH S ROZŠÍŘENOU PŮSOBNOSTÍ K 31. 12. 2020

KRAJ: HLAVNÍ MĚSTO PRAHA

Obec s rozšířenou působností	Počet													
	obcí	částí obcí	katastr. území	parcel		s č. popis.	staveb		vodních děl	práv stavby	jednotek			listů vlastnictví
				KN	ZE		s č. evid.	bez čísla			dle byt. z.	dle obč. z.	vlastníků	
Hlavní město Praha	1	112	112	437 428	0	104 724	4 068	39 649	321	331	417 833	84 581	566 509	550 449
Celkem za kraj	1	112	112	437 428	0	104 724	4 068	39 649	321	331	417 833	84 581	566 509	550 449

Poznámka:

Počty staveb nezahrnují části budov a rozestavěné budovy.

Jednotky jsou od účinnosti nového občanského zákoníku rozděleny na jednotky vymezené podle zákona o vlastnictví bytů č. 72/1994 Sb. a jednotky vymezené podle občanského zákoníku, zákon č. 89/2012 Sb.

Obec s rozšířenou působností	Počet													
	obcí	částí obcí	katastr. území	parcel		s č. popis.	staveb		vodních děl	práv stavby	jednotek			listů vlastnictví
				KN	ZE		s č. evid.	bez čísla			dle byt. z.	dle obč. z.	vlastníků	
Benešov	51	271	124	226 443	73	18 646	8 937	10 248	87	36	6 861	506	55 498	50 076
Beroun	48	95	71	147 159	136	18 381	5 603	8 609	18	15	9 078	1 238	49 218	44 799
Brandýs nad Labem-Stará Boleslav	58	85	76	156 461	0	33 092	3 468	11 180	18	76	9 761	2 034	70 954	63 231
Čáslav	37	68	59	75 511	663	8 899	208	4 162	57	6	2 652	184	22 979	19 673
Černošice	79	123	110	270 175	1 029	45 903	17 426	16 118	47	88	13 550	4 066	112 452	101 844
Český Brod	24	42	38	53 338	0	7 532	510	2 471	9	6	1 495	340	17 570	15 006
Dobříš	24	70	52	73 645	0	7 674	3 386	3 223	14	25	1 907	216	22 089	19 036
Hořovice	37	55	51	90 884	39	10 438	509	4 507	20	18	2 804	207	23 861	20 565
Kladno	48	70	61	136 946	0	27 001	2 260	11 975	32	54	24 226	1 598	67 280	61 727
Kolín	69	140	122	178 168	3 320	25 223	808	10 832	62	25	10 551	794	64 328	56 472
Kralupy nad Vltavou	18	39	33	55 096	2	8 441	252	5 479	21	11	4 834	728	21 362	19 097
Kutná Hora	51	232	156	168 438	450	17 601	3 059	9 445	61	7	6 611	295	48 213	42 937
Lysá nad Labem	9	17	11	35 399	4 444	5 620	476	2 842	4	10	4 717	1 645	15 968	15 000
Mělník	39	101	82	114 517	2	13 903	968	7 481	34	5	2 899	352	33 771	29 307
Mladá Boleslav	98	190	151	203 873	64	28 135	1 966	13 143	43	24	19 104	1 752	78 604	69 676
Mnichovo Hradiště	22	76	46	57 982	96	6 421	760	2 528	30	22	1 469	84	16 605	13 961
Neratovice	12	25	22	46 445	0	7 863	495	4 253	12	22	1 861	250	17 022	14 604
Nymburk	39	70	63	104 841	1 301	13 807	924	5 849	232	5	4 667	255	34 468	29 269
Poděbrady	35	66	60	89 129	1 013	11 546	219	4 414	36	11	4 155	626	29 501	24 972
Příbram	74	161	145	201 344	0	18 515	2 253	11 472	47	46	14 219	248	57 135	51 884
Rakovník	83	142	121	212 371	2 881	18 828	5 084	9 977	61	12	7 312	503	50 368	45 088
Říčany	52	113	85	172 398	0	25 068	9 964	7 569	16	36	4 358	1 025	62 933	55 237
Sedlčany	22	180	105	127 788	19	8 262	2 056	4 281	17	1	2 035	144	23 150	20 526
Slaný	52	93	84	94 174	2 437	11 919	1 312	5 113	10	26	5 032	416	29 402	26 049
Vlašim	48	136	92	154 461	871	9 273	979	5 144	104	4	2 902	76	26 243	23 267
Votice	15	147	55	82 201	7	5 179	648	2 655	19	5	693	132	13 210	11 418
Celkem za kraj	1 144	2 807	2 075	3 329 187	18 847	413 170	74 530	184 970	1 111	596	169 753	19 714	1 064 184	944 721

Poznámka:

Počty staveb nezahrnují části budov a rozestavěné budovy.

Jednotky jsou od účinnosti nového občanského zákoníku rozděleny na jednotky vymezené podle zákona o vlastnictví bytů č. 72/1994 Sb. a jednotky vymezené podle občanského zákoníku, zákon č. 89/2012 Sb.

Obec s rozšířenou působností	Počet													
	obcí	částí obcí	katastr. území	parcel		s č. popis.	staveb		vodních děl	práv stavby	jednotek		listů vlastnictví	
				KN	ZE		s č. evid.	bez čísla			dle byt. z.	dle obč. z.	vlastníků	listů vlastnictví
Blatná	26	66	55	58 176	1 935	5 296	303	3 314	22	4	1 676	47	14 196	12 930
České Budějovice	79	184	146	296 152	4 813	35 879	3 613	20 400	91	25	28 123	6 686	97 845	92 901
Český Krumlov	32	144	117	126 392	0	11 582	3 141	9 382	62	5	6 445	612	32 396	31 494
Dačice	23	95	85	105 516	2 704	6 859	243	4 001	150	5	1 817	121	15 276	14 373
Jindřichův Hradec	58	148	143	187 849	4 622	15 409	3 046	9 573	422	10	7 387	179	38 814	37 150
Kaplice	15	77	63	72 397	0	5 376	605	3 911	75	6	3 159	176	14 211	14 180
Milevsko	26	104	77	108 587	1 237	6 680	551	4 044	19	3	2 512	109	18 189	16 533
Písek	49	157	115	155 500	9 084	14 926	2 019	9 529	56	6	11 056	507	44 696	42 432
Prachatice	44	163	134	133 586	4 094	9 969	555	7 483	32	2	2 964	939	24 732	23 309
Soběslav	31	60	55	98 919	9 218	7 455	1 185	4 311	46	2	2 363	187	20 015	18 261
Strakonice	69	153	148	184 161	4 963	12 720	539	8 064	70	5	9 190	240	39 110	37 472
Tábor	79	290	198	300 070	8 533	24 227	5 357	11 231	52	6	12 149	687	64 354	60 344
Trhové Sviny	16	90	68	111 619	1 621	7 247	955	4 027	51	4	1 454	223	18 186	16 843
Třeboň	25	46	43	107 299	2 788	8 666	622	5 473	63	3	4 004	269	21 823	20 567
Týn nad Vltavou	14	59	47	90 347	812	4 453	680	3 060	19	2	812	42	12 437	10 836
Vimperk	21	109	94	92 691	0	6 141	312	4 380	16	8	1 215	393	15 156	14 117
Vodňany	17	44	36	39 487	4 241	4 166	173	2 298	11	0	1 089	29	9 260	8 619
Celkem za kraj	624	1 989	1 624	2 268 748	60 665	187 051	23 899	114 481	1 257	96	97 415	11 446	500 696	472 361

Poznámka:

Počty staveb nezahrnují části budov a rozestavěné budovy.

Jednotky jsou od účinnosti nového občanského zákoníku rozděleny na jednotky vymezené podle zákona o vlastnictví bytů č. 72/1994 Sb. a jednotky vymezené podle občanského zákoníku, zákon č. 89/2012 Sb.

Obec s rozšířenou působností	Počet													
	obcí	částí obcí	katastr. území	parcel		staveb			vodních děl	práv stavby	jednotek		listů	
				KN	ZE	s č. popis.	s č. evid.	bez čísla			dle byt. z.	dle obč. z.	vlastníků	vlastnictví
Blovice	19	51	49	64 749	0	4 658	1 130	2 170	16	2	726	95	12 255	10 829
Domažlice	58	159	139	167 417	2 394	12 176	1 351	7 489	84	47	4 285	63	31 464	29 123
Horažďovice	20	59	55	87 848	431	4 516	544	2 845	16	5	944	87	12 411	11 046
Horšovský Týn	18	74	63	58 234	253	4 891	546	3 253	28	0	1 056	179	11 756	10 593
Klatovy	44	242	205	226 934	4 877	15 157	2 444	11 005	53	12	9 481	787	44 829	43 025
Kralovice	44	120	112	155 536	0	8 347	2 458	5 502	41	0	1 945	210	22 117	20 235
Nepomuk	26	64	63	84 954	4 999	5 065	740	2 944	24	0	871	175	14 531	12 555
Nýřany	54	118	110	188 534	2 084	16 870	4 402	8 636	28	19	6 018	818	42 393	39 901
Plzeň	15	46	43	155 870	0	26 118	5 114	19 832	53	31	62 535	5 358	107 990	109 461
Přeštice	30	58	50	93 515	0	7 590	1 228	3 902	21	23	1 711	178	18 102	16 380
Rokycany	68	101	99	132 463	3 119	16 051	3 328	8 864	42	6	4 008	206	36 603	33 136
Stod	24	41	38	67 655	9 693	6 180	936	4 110	26	6	3 205	535	14 886	14 614
Stříbro	24	90	81	57 051	269	4 738	1 926	3 922	58	0	2 234	76	13 080	12 446
Sušice	30	178	155	141 027	5 461	8 879	1 293	4 980	23	3	2 537	151	23 160	21 260
Tachov	27	137	134	108 093	242	8 532	1 313	7 080	163	4	6 528	323	22 944	22 829
Celkem za kraj	501	1 538	1 396	1 789 880	33 822	149 768	28 753	96 534	676	158	108 084	9 241	428 521	407 433

Poznámka:

Počty staveb nezahrnují části budov a rozestavěné budovy.

Jednotky jsou od účinnosti nového občanského zákoníku rozděleny na jednotky vymezené podle zákona o vlastnictví bytů č. 72/1994 Sb. a jednotky vymezené podle občanského zákoníku, zákon č. 89/2012 Sb.

Obec s rozšířenou působností	Počet													
	obcí	částí obcí	katastr. území	parcel		s č. popis.	staveb		vodních děl	práv stavby	jednotek			listů vlastnictví
				KN	ZE		s č. evid.	bez čísla			dle byt. z.	dle obč. z.	vlastníků	
Aš	5	22	24	27 975	0	3 676	1 482	1 486	14	2	3 468	102	8 672	9 240
Cheb	21	105	126	75 247	0	8 505	4 286	6 191	47	2	11 373	621	29 028	29 421
Karlovy Vary	41	183	179	152 489	0	15 940	2 910	15 071	61	9	25 142	1 950	57 270	57 130
Kraslice	8	29	39	28 435	0	3 154	1 030	2 341	3	3	2 397	34	8 230	8 150
Mariánské Lázně	14	57	61	44 751	0	5 055	1 247	3 192	30	3	6 781	531	15 731	16 175
Ostrov	15	58	47	47 778	0	4 988	2 092	4 506	23	7	6 251	461	17 198	17 203
Sokolov	30	74	90	77 980	0	10 087	977	12 647	24	3	21 274	365	36 796	39 653
Celkem za kraj	134	528	566	454 655	0	51 405	14 024	45 434	202	29	76 686	4 064	172 925	176 972

Poznámka:

Počty staveb nezahrnují části budov a rozestavěné budovy.

Jednotky jsou od účinnosti nového občanského zákoníku rozděleny na jednotky vymezené podle zákona o vlastnictví bytů č. 72/1994 Sb. a jednotky vymezené podle občanského zákoníku, zákon č. 89/2012 Sb.

Obec s rozšířenou působností	Počet													
	obcí	částí obcí	katastr. území	parcel		s č. popis.	staveb			vodních děl	práv stavby	jednotek		listů vlastnictví
				KN	ZE		s č. evid.	bez čísla	dle byt. z.			dle obč. z.	vlastníků	
Bílina	8	30	31	26 611	17	3 100	1 426	2 941	4	0	4 804	55	10 012	10 234
Děčín	34	121	95	121 555	0	15 862	4 737	6 611	133	7	14 485	580	40 741	39 876
Chomutov	25	78	77	99 073	0	10 873	3 353	8 311	45	8	19 847	283	35 066	34 870
Kadaň	19	95	76	86 373	0	6 897	5 112	5 106	28	5	11 272	206	24 455	24 716
Litoměřice	40	143	128	161 964	279	13 107	3 714	8 765	59	2	11 674	588	39 373	37 790
Litvínov	11	36	36	41 993	0	5 466	3 129	5 641	24	3	4 993	1 174	17 924	17 237
Louny	41	97	95	140 033	2 457	13 550	2 629	6 162	9	2	5 412	745	34 068	30 915
Lovosice	32	71	68	82 177	1 184	8 173	1 573	4 840	51	5	3 845	192	21 785	19 925
Most	15	39	49	43 586	12	5 724	2 916	5 288	4	4	19 392	265	26 627	29 239
Podbořany	11	62	53	48 532	2 045	5 287	626	3 770	26	6	2 039	76	11 106	10 602
Roudnice nad Labem	33	58	56	80 975	293	10 604	974	4 820	7	6	3 131	111	25 294	21 884
Rumburk	12	52	35	64 641	0	8 898	1 434	3 142	21	3	1 765	106	15 370	13 606
Teplice	26	85	80	112 176	300	18 028	3 989	14 343	33	11	8 912	804	38 906	36 413
Ústí nad Labem	23	103	110	134 338	0	15 924	8 867	9 891	45	9	31 303	853	56 809	57 093
Varnsdorf	6	20	13	26 071	0	4 789	521	2 047	12	0	2 486	31	9 026	8 467
Žatec	18	64	58	64 685	1 315	6 201	1 797	4 610	15	3	6 067	98	16 539	16 980
Celkem za kraj	354	1 154	1 060	1 334 783	7 902	152 483	46 797	96 288	516	74	151 427	6 167	423 101	409 847

Poznámka:

Počty staveb nezahrnují části budov a rozestavěné budovy.

Jednotky jsou od účinnosti nového občanského zákoníku rozděleny na jednotky vymezené podle zákona o vlastnictví bytů č. 72/1994 Sb. a jednotky vymezené podle občanského zákoníku, zákon č. 89/2012 Sb.

Obec s rozšířenou působností	Počet													
	obcí	částí obcí	katastr. území	parcel		s č. popis.	staveb		vodních děl	práv stavby	jednotek		listů	
				KN	ZE		s č. evid.	bez čísla			dle byt. z.	dle obč. z.	vlastníků	vlastnictví
Česká Lípa	41	160	114	137 935	554	14 832	3 451	11 925	8	3	13 573	597	39 637	38 642
Frýdlant	18	39	34	59 314	0	6 866	655	3 362	23	14	2 127	53	13 662	12 564
Jablonec nad Nisou	11	32	26	60 718	0	9 468	1 854	6 931	13	4	12 089	1 012	27 333	26 849
Jilemnice	21	56	43	103 847	416	9 700	55	4 835	24	3	2 835	508	21 115	19 443
Liberec	28	171	111	194 486	0	26 029	2 736	20 090	29	72	30 826	1 819	77 790	77 034
Nový Bor	16	37	30	56 329	2	7 543	1 211	3 421	5	10	4 127	58	16 592	15 652
Semily	22	68	48	101 286	40	8 991	212	5 183	27	5	1 991	235	19 638	18 167
Tanvald	10	27	21	50 184	0	5 906	1 336	3 758	23	0	4 760	258	15 534	14 916
Turnov	37	140	59	101 656	203	11 403	1 186	5 938	18	5	2 780	209	27 919	24 662
Železný Brod	11	38	22	37 816	0	3 958	603	2 286	5	0	746	103	9 421	8 552
Celkem za kraj	215	768	508	903 571	1 215	104 696	13 299	67 729	175	116	75 854	4 852	268 641	256 481

Poznámka:

Počty staveb nezahrnují části budov a rozestavěné budovy.

Jednotky jsou od účinnosti nového občanského zákoníku rozděleny na jednotky vymezené podle zákona o vlastnictví bytů č. 72/1994 Sb. a jednotky vymezené podle občanského zákoníku, zákon č. 89/2012 Sb.

Obec s rozšířenou působností	Počet													
	obcí	částí obcí	katastr. území	parcel		s č. popis.	staveb		vodních děl	práv stavby	jednotek			listů vlastnictví
				KN	ZE		s č. evid.	bez čísla			dle byt. z.	dle obč. z.	vlastníků	
Broumov	14	38	31	42 120	2 025	4 579	136	2 794	7	1	1 583	131	9 705	8 967
Dobruška	26	60	50	70 396	1 405	6 923	626	3 630	15	6	2 262	170	16 705	15 222
Dvůr Králové nad Labem	28	62	52	71 918	595	8 426	853	4 390	26	1	3 383	180	19 788	18 705
Hořice	29	60	53	65 015	0	6 908	247	3 212	23	3	1 513	203	17 676	15 205
Hradec Králové	81	168	152	226 423	110	31 310	3 181	15 296	82	35	31 028	2 609	96 410	87 256
Jaroměř	15	45	36	42 940	175	5 024	83	2 516	30	0	2 658	139	13 274	11 743
Jičín	77	201	157	186 193	0	17 976	487	8 467	65	5	5 547	527	49 273	42 892
Kostelec nad Orlicí	22	50	34	62 400	0	7 523	465	4 258	26	0	2 939	135	17 854	16 286
Náchod	36	110	95	120 758	522	17 657	2 690	6 884	40	8	7 583	450	40 144	36 771
Nová Paka	5	35	30	38 264	0	4 740	331	2 150	10	1	1 241	99	10 435	9 390
Nové Město nad Metují	13	25	24	30 893	0	3 976	301	1 538	18	2	1 881	200	9 614	8 762
Nový Bydžov	23	47	43	59 801	0	6 781	47	2 552	19	4	743	129	17 428	14 174
Rychnov nad Kněžnou	32	73	79	94 304	1 609	10 497	1 052	5 838	41	3	4 552	308	26 475	24 577
Trutnov	31	75	97	133 099	211	14 910	1 563	11 312	77	9	11 486	1 367	40 564	39 782
Vrchlabí	16	27	28	62 005	54	7 527	394	5 231	43	3	4 655	853	18 168	17 285
Celkem za kraj	448	1 076	961	1 306 529	6 706	154 757	12 456	80 068	522	81	83 054	7 500	403 513	367 017

Poznámka:

Počty staveb nezahrnují části budov a rozestavěné budovy.

Jednotky jsou od účinnosti nového občanského zákoníku rozděleny na jednotky vymezené podle zákona o vlastnictví bytů č. 72/1994 Sb. a jednotky vymezené podle občanského zákoníku, zákon č. 89/2012 Sb.

Obec s rozšířenou působností	Počet													
	obcí	částí obcí	katastr. území	parcel		s č. popis.	staveb		vodních děl	práv stavby	jednotek			listů vlastnictví
				KN	ZE		s č. evid.	bez čísla			dle byt. z.	dle obč. z.	vlastníků	
Česká Třebová	5	10	10	30 426	0	4 064	998	2 479	6	1	2 161	311	9 613	9 140
Hlinsko	22	74	46	77 977	104	7 309	1 402	2 950	23	0	2 211	70	17 778	16 422
Holice	14	32	23	59 565	146	6 394	281	2 270	10	2	681	72	12 946	11 126
Chrudim	86	262	186	229 024	52	25 981	4 696	13 291	99	5	10 677	650	70 756	64 487
Králíky	5	27	23	30 115	1 318	2 959	128	1 735	19	1	708	201	6 311	5 836
Lanškroun	22	36	33	67 265	201	6 723	425	3 581	12	3	1 956	154	14 322	13 108
Litomyšl	35	62	51	93 700	24	8 992	353	4 901	34	1	2 102	129	20 906	18 686
Moravská Třebová	33	62	58	95 543	1 480	8 247	573	4 383	30	4	3 003	315	18 924	17 596
Pardubice	56	114	97	167 944	0	24 538	1 214	15 614	41	21	32 695	2 527	79 925	75 265
Polička	20	34	29	80 137	193	6 600	754	4 173	31	4	2 192	173	15 132	14 268
Přelouč	42	69	63	73 007	197	8 034	811	3 466	36	4	3 030	134	21 629	19 072
Svitavy	28	40	44	78 371	30	8 586	689	5 146	20	18	4 779	275	20 280	19 645
Ústí nad Orlicí	16	34	31	66 756	240	6 829	834	3 989	15	15	3 356	292	15 687	14 609
Vysoké Mýto	40	87	63	94 194	58	9 281	633	5 305	31	3	4 182	237	24 199	22 031
Žamberk	27	49	33	89 256	137	9 209	1 101	4 971	22	3	2 884	184	20 479	18 945
Celkem za kraj	451	992	790	1 333 280	4 180	143 746	14 892	78 254	429	85	76 617	5 724	368 887	340 236

Poznámka:

Počty staveb nezahrnují části budov a rozestavěné budovy.

Jednotky jsou od účinnosti nového občanského zákoníku rozděleny na jednotky vymezené podle zákona o vlastnictví bytů č. 72/1994 Sb. a jednotky vymezené podle občanského zákoníku, zákon č. 89/2012 Sb.

Obec s rozšířenou působností	Počet													
	obcí	částí obcí	katastr. území	parcel		s č. popis.	staveb		vodních děl	práv stavby	jednotek		listů vlastnictví	
			KN	ZE		s č. evid.	bez čísla			dle byt. z.	dle obč. z.	vlastníků	vlastnictví	
Bystřice nad Pernštejnem	39	91	91	100 227	225	6 715	1 634	3 308	51	2	456	24	15 171	13 606
Havlíčkův Brod	56	139	126	187 497	1 927	16 499	1 868	8 944	89	18	5 445	541	41 451	38 001
Humpolec	25	66	52	83 406	24	5 967	1 218	2 993	60	0	1 355	228	15 203	14 000
Chotěboř	31	101	76	90 408	1 964	7 819	1 259	4 505	30	8	1 990	89	20 469	18 210
Jihlava	79	146	148	261 859	5 139	23 703	7 820	9 755	213	9	19 573	1 123	66 646	64 022
Moravské Budějovice	47	60	61	99 349	3 476	7 887	429	5 003	55	3	1 876	221	19 541	17 710
Náměšť nad Oslavou	27	32	32	49 721	0	4 722	591	2 967	45	2	1 081	189	11 391	10 242
Nové Město na Moravě	30	59	55	77 717	84	6 367	1 595	2 620	46	2	1 848	117	16 160	14 486
Pacov	24	64	45	63 561	4 324	3 848	414	1 968	40	1	680	97	10 131	9 229
Pelhřimov	71	192	160	237 879	164	15 284	3 480	7 347	127	7	4 479	734	40 805	37 796
Světlá nad Sázavou	32	89	76	78 279	72	6 854	889	3 600	41	2	2 501	33	18 005	16 298
Telč	45	59	55	79 646	0	4 949	460	2 404	61	3	998	45	11 484	10 239
Třebíč	93	133	131	240 543	28	20 616	1 543	12 502	100	13	12 030	576	54 207	51 352
Velké Meziříčí	57	96	90	142 194	2 161	11 454	2 045	5 966	121	6	3 017	481	27 413	25 689
Žďár nad Sázavou	48	77	65	117 676	1 199	10 724	1 065	6 289	98	4	6 874	466	28 002	26 325
Celkem za kraj	704	1 404	1 263	1 909 962	20 787	153 408	26 310	80 171	1 177	80	64 203	4 964	396 079	367 205

Poznámka:

Počty staveb nezahrnují části budov a rozestavěné budovy.

Jednotky jsou od účinnosti nového občanského zákoníku rozděleny na jednotky vymezené podle zákona o vlastnictví bytů č. 72/1994 Sb. a jednotky vymezené podle občanského zákoníku, zákon č. 89/2012 Sb.

Obec s rozšířenou působností	Počet													
	obcí	částí obcí	katastr. území	parcel		s č. popis.	staveb		vodních děl	práv stavby	jednotek			listů vlastnictví
				KN	ZE		s č. evid.	bez čísla			dle byt. z.	dle obč. z.	vlastníků	
Blansko	43	65	59	126 015	1 712	14 553	2 691	6 409	40	13	7 821	515	38 543	35 805
Boskovice	73	114	116	182 254	0	17 069	2 130	7 143	53	8	4 949	858	41 589	38 052
Brno	1	48	48	257 177	0	43 633	10 234	17 832	26	61	113 942	17 410	185 342	183 628
Břeclav	18	23	23	149 276	7 533	17 620	720	9 464	71	15	7 217	504	52 864	42 369
Bučovice	20	26	26	87 305	0	5 916	449	1 710	8	0	988	130	14 280	12 725
Hodonín	18	19	18	172 695	0	15 171	3 551	6 442	25	9	9 165	337	45 956	43 973
Hustopeče	28	29	29	180 584	8 261	12 842	835	5 648	20	13	1 601	601	34 307	32 513
Ivančice	17	24	25	105 462	34	7 498	2 470	2 303	22	6	1 872	363	20 550	18 318
Kuřim	10	10	10	41 530	0	5 733	2 154	1 288	8	9	3 604	113	15 092	14 417
Kyjov	42	48	46	282 979	0	18 610	1 036	6 749	28	9	3 849	498	54 914	50 224
Mikulov	17	17	17	53 832	49	6 868	327	4 018	42	11	2 005	263	14 773	14 187
Moravský Krumlov	33	40	41	105 588	2 219	8 148	396	4 123	18	8	1 613	151	19 578	18 179
Pohořelice	13	15	16	36 008	54	4 744	225	2 256	39	8	947	391	10 615	9 684
Rosice	24	25	25	63 360	0	7 854	898	2 928	16	3	2 303	572	17 470	16 112
Slavkov u Brna	18	18	18	80 528	6	7 847	194	2 940	46	9	1 422	760	18 804	17 148
Šlapanice	40	43	43	171 896	0	20 486	5 759	4 953	27	36	4 505	1 450	53 129	47 486
Tišnov	59	89	84	109 745	806	9 894	2 634	3 391	28	20	2 890	229	25 967	23 486
Veselí nad Moravou	22	26	26	172 662	18 709	11 594	2 704	4 284	42	29	3 570	459	42 278	38 375
Vyškov	42	74	65	153 447	3 830	15 541	3 001	5 369	25	3	5 896	213	39 590	35 378
Znojmo	111	130	133	285 813	7 901	27 797	6 416	15 699	107	48	12 632	1 082	73 231	69 060
Židlochovice	24	24	24	108 753	3 382	10 190	1 431	2 846	45	24	1 787	242	25 622	22 659
Celkem za kraj	673	907	892	2 926 909	54 496	289 608	50 255	117 795	736	342	194 578	27 141	844 494	783 778

Poznámka:

Počty staveb nezahrnují části budov a rozestavěné budovy.

Jednotky jsou od účinnosti nového občanského zákoníku rozděleny na jednotky vymezené podle zákona o vlastnictví bytů č. 72/1994 Sb. a jednotky vymezené podle občanského zákoníku, zákon č. 89/2012 Sb.

Obec s rozšířenou působností	Počet													
	obcí	částí obcí	katastr. území	parcel		s č. popis.	staveb		vodních děl	práv stavby	jednotek		listů	
				KN	ZE		s č. evid.	bez čísla			dle byt. z.	dle obč. z.	vlastníků	vlastnictví
Hranice	32	52	52	95 166	0	8 378	602	5 404	18	4	5 340	285	22 919	21 436
Jeseník	24	63	58	114 251	798	10 320	681	5 902	51	0	4 817	504	21 964	21 205
Konice	21	45	38	58 955	2 434	4 922	934	1 931	5	1	401	15	12 338	10 436
Lipník nad Bečvou	14	21	21	41 366	2 208	4 744	668	1 844	5	1	1 331	27	11 533	10 268
Litovel	20	60	58	67 426	0	7 222	430	2 952	11	2	1 869	67	17 109	14 538
Mohelnice	14	31	39	47 373	4	4 965	316	2 590	19	4	2 665	187	11 978	11 230
Olomouc	46	105	105	200 870	0	31 667	3 393	12 442	35	14	39 612	6 224	101 778	94 752
Prostějov	76	113	106	200 287	77	27 128	2 481	13 193	23	10	10 645	870	69 117	61 565
Přerov	59	80	80	150 166	3	18 436	1 942	7 440	18	8	18 387	109	52 856	47 630
Šternberk	22	36	40	47 037	7	5 880	1 167	3 248	7	3	3 399	333	14 456	13 395
Šumperk	36	87	96	189 975	801	16 584	1 738	10 375	65	10	12 518	766	42 356	41 594
Uničov	10	31	29	40 807	784	5 868	564	2 482	2	9	3 165	94	12 850	11 881
Zábřeh	28	44	47	90 203	146	8 878	717	4 506	29	1	3 835	283	20 755	19 091
Celkem za kraj	402	768	769	1 343 882	7 262	154 992	15 633	74 309	288	67	107 984	9 764	412 009	379 021

Poznámka:

Počty staveb nezahrnují části budov a rozestavěné budovy.

Jednotky jsou od účinnosti nového občanského zákoníku rozděleny na jednotky vymezené podle zákona o vlastnictví bytů č. 72/1994 Sb. a jednotky vymezené podle občanského zákoníku, zákon č. 89/2012 Sb.

Obec s rozšířenou působností	Počet													
	obcí	částí obcí	katastr. území	parcel		s č. popis.	staveb		vodních děl	práv stavby	jednotek		listů	
				KN	ZE		s č. evid.	bez čísla			dle byt. z.	dle obč. z.	vlastníků	vlastnictví
Bystřice pod Hostýnem	14	19	21	54 358	0	5 078	1 257	2 651	9	4	1 175	176	13 218	12 036
Holešov	19	25	25	44 564	0	6 172	227	3 424	4	13	2 475	193	16 044	14 535
Kroměříž	46	84	85	189 556	0	19 113	900	9 942	60	8	11 758	371	54 371	49 135
Luhačovice	15	22	21	69 038	0	5 153	379	2 913	14	5	2 801	233	14 290	13 260
Otrokovice	10	11	11	63 204	1 631	6 960	1 392	3 189	37	1	8 415	293	24 246	22 802
Rožnov pod Radhoštěm	9	10	12	81 864	0	9 141	1 652	4 790	6	6	5 504	276	21 981	21 191
Uherské Hradiště	48	59	59	311 436	0	26 835	2 524	7 566	69	14	8 839	1 549	76 937	67 578
Uherský Brod	30	39	38	198 006	5 702	16 434	1 382	5 141	27	0	4 699	588	46 339	38 648
Valašské Klobouky	20	29	30	119 418	0	6 812	447	3 391	11	1	1 672	115	16 998	16 354
Valašské Meziříčí	18	37	39	94 196	1 920	10 226	626	5 884	9	5	6 847	251	27 112	25 681
Vizovice	16	18	18	66 257	0	5 256	747	2 062	4	0	1 347	105	14 078	11 500
Vsetín	32	36	37	219 998	0	16 550	2 177	11 667	15	11	11 273	252	42 507	43 977
Zlín	30	49	47	160 151	2 948	21 572	4 556	5 980	38	16	24 456	2 029	64 342	61 514
Celkem za kraj	307	438	443	1 672 046	12 201	155 302	18 266	68 600	303	84	91 261	6 431	432 463	398 211

Poznámka:

Počty staveb nezahrnují části budov a rozestavěné budovy.

Jednotky jsou od účinnosti nového občanského zákoníku rozděleny na jednotky vymezené podle zákona o vlastnictví bytů č. 72/1994 Sb. a jednotky vymezené podle občanského zákoníku, zákon č. 89/2012 Sb.

Obec s rozšířenou působností	Počet													
	obcí	částí obcí	katastr. území	parcel		s č. popis.	staveb		vodních děl	práv stavby	jednotek			listů vlastnictví
				KN	ZE		s č. evid.	bez čísla			dle byt. z.	dle obč. z.	vlastníků	
Bílovec	12	21	22	48 339	0	6 167	64	3 834	13	1	3 222	128	14 328	13 521
Bohumín	3	10	10	39 930	0	7 313	695	3 373	9	7	1 479	670	13 964	12 266
Bruntál	31	56	52	76 858	0	8 020	615	5 752	13	4	6 111	174	18 348	17 931
Český Těšín	2	8	10	26 343	0	4 118	1 632	1 450	2	1	2 486	107	9 242	8 945
Frenštát pod Radhoštěm	6	6	6	42 073	0	4 837	998	2 547	0	0	2 774	63	11 599	11 134
Frýdek-Místek	37	53	54	177 860	2 501	25 256	3 055	11 559	58	22	18 208	606	62 812	59 499
Frýdlant nad Ostravicí	11	13	15	73 956	0	7 942	4 740	3 585	26	5	3 127	423	21 941	20 018
Havířov	5	15	13	58 881	0	10 431	4 289	3 138	3	6	10 291	1 334	23 354	22 441
Hlučín	15	18	18	59 221	0	10 467	239	3 555	17	7	2 386	197	18 771	17 622
Jablunkov	12	12	12	62 128	1 775	6 309	732	2 973	3	2	1 042	34	14 419	13 705
Karviná	4	16	13	59 486	0	7 797	826	6 115	6	1	8 717	102	20 846	19 913
Kopřivnice	10	16	19	62 112	3 120	7 737	642	4 535	12	5	6 002	274	19 275	17 977
Kravaře	9	14	9	28 279	0	5 861	1	1 708	4	1	480	56	9 703	8 883
Krnov	25	63	67	92 576	0	10 204	538	5 481	21	7	6 671	271	23 067	22 507
Nový Jičín	16	35	37	91 285	0	10 899	340	6 154	37	3	7 433	170	27 957	26 424
Odry	10	32	29	47 528	0	4 590	323	2 766	9	9	1 938	44	10 391	9 813
Opava	41	89	85	164 001	0	21 830	1 145	11 660	30	15	16 351	1 145	54 377	52 514
Orlová	3	6	6	40 586	0	5 709	402	3 261	1	3	1 504	182	10 508	9 389
Ostrava	13	55	53	217 659	0	39 948	1 540	27 567	43	30	67 048	2 141	112 749	110 718
Rýmařov	11	33	33	40 956	0	4 048	530	3 048	26	1	2 285	206	8 951	8 597
Třinec	12	24	24	91 298	0	11 930	1 511	8 043	2	4	5 043	71	27 256	25 639
Vítkov	12	28	29	44 108	0	3 720	979	2 206	16	0	1 302	106	8 799	8 279
Celkem za kraj	300	623	616	1 645 463	7 396	225 133	25 836	124 310	351	134	175 900	8 504	542 657	517 735

Poznámka:

Počty staveb nezahrnují části budov a rozestavěné budovy.

Jednotky jsou od účinnosti nového občanského zákoníku rozděleny na jednotky vymezené podle zákona o vlastnictví bytů č. 72/1994 Sb. a jednotky vymezené podle občanského zákoníku, zákon č. 89/2012 Sb.

Kraj	Počet													
	obcí	částí obcí	katastr. území	parcel		staveb			vodních děl	práv stavby	jednotek		listů vlastnictví	
				KN	ZE	s č. popis.	s č. evid.	bez čísla			dle byt. z.	dle obč. z.	vlastníků	vlastnictví
Hlavní město Praha	1	112	112	437 428	0	104 724	4 068	39 649	321	331	417 833	84 581	566 509	550 449
Středočeský kraj	1 144	2 807	2 075	3 329 187	18 847	413 170	74 530	184 970	1 111	596	169 753	19 714	1 064 184	944 721
Jihočeský kraj	624	1 989	1 624	2 268 748	60 665	187 051	23 899	114 481	1 257	96	97 415	11 446	500 696	472 361
Plzeňský kraj	501	1 538	1 396	1 789 880	33 822	149 768	28 753	96 534	676	158	108 084	9 241	428 521	407 433
Karlovarský kraj	134	528	566	454 655	0	51 405	14 024	45 434	202	29	76 686	4 064	172 925	176 972
Ústecký kraj	354	1 154	1 060	1 334 783	7 902	152 483	46 797	96 288	516	74	151 427	6 167	423 101	409 847
Liberecký kraj	215	768	508	903 571	1 215	104 696	13 299	67 729	175	116	75 854	4 852	268 641	256 481
Královéhradecký kraj	448	1 076	961	1 306 529	6 706	154 757	12 456	80 068	522	81	83 054	7 500	403 513	367 017
Pardubický kraj	451	992	790	1 333 280	4 180	143 746	14 892	78 254	429	85	76 617	5 724	368 887	340 236
Kraj Vysočina	704	1 404	1 263	1 909 962	20 787	153 408	26 310	80 171	1 177	80	64 203	4 964	396 079	367 205
Jihomoravský kraj	673	907	892	2 926 909	54 496	289 608	50 255	117 795	736	342	194 578	27 141	844 494	783 778
Olomoucký kraj	402	768	769	1 343 882	7 262	154 992	15 633	74 309	288	67	107 984	9 764	412 009	379 021
Zlínský kraj	307	438	443	1 672 046	12 201	155 302	18 266	68 600	303	84	91 261	6 431	432 463	398 211
Moravskoslezský kraj	300	623	616	1 645 463	7 396	225 133	25 836	124 310	351	134	175 900	8 504	542 657	517 735
Celkem za ČR	6 258	15 104	13 075	22 656 323	235 479	2 440 243	369 018	1 268 592	8 064	2 273	1 890 649	210 093	6 824 679	6 371 467

Poznámka:

Počty staveb nezahrnují části budov a rozestavěné budovy.

Jednotky jsou od účinnosti nového občanského zákoníku rozděleny na jednotky vymezené podle zákona o vlastnictví bytů č. 72/1994 Sb. a jednotky vymezené podle občanského zákoníku, zákon č. 89/2012 Sb.

d. Počty objektů v členění po okresech k 31. 12. 2020

POČTY OBJEKTŮ V ČLENĚNÍ PO OKRESECH K 31. 12. 2020

KRAJ: HLAVNÍ MĚSTO PRAHA

Okres	Počet													
	obcí	částí obcí	katastr. území	parcel		staveb			vodních děl	práv stavby	jednotek			listů vlastnictví
				KN	ZE	s č. popis.	s č. evid.	bez čísla			dle byt. z.	dle obč. z.	vlastníků	
Hlavní město Praha	1	112	112	437 428	0	104 724	4 068	39 649	321	331	417 833	84 581	566 509	550 449
Celkem za kraj	1	112	112	437 428	0	104 724	4 068	39 649	321	331	417 833	84 581	566 509	550 449

POČTY OBJEKTŮ V ČLENĚNÍ PO OKRESECH K 31. 12. 2020

KRAJ: STŘEDOČESKÝ

Okres	Počet													
	obcí	částí obcí	katastr. území	parcel		staveb			vodních děl	práv stavby	jednotek			listů vlastnictví
				KN	ZE	s č. popis.	s č. evid.	bez čísla			dle byt. z.	dle obč. z.	vlastníků	
Benešov	114	554	271	463 105	951	33 098	10 564	18 047	210	45	10 456	714	94 951	84 761
Beroun	85	150	122	238 043	175	28 819	6 112	13 116	38	33	11 882	1 445	73 079	65 364
Kladno	100	163	145	231 120	2 437	38 920	3 572	17 088	42	80	29 258	2 014	96 682	87 776
Kolín	89	178	156	224 666	3 320	31 803	1 318	13 090	67	31	11 988	1 128	79 728	69 745
Kutná Hora	88	300	215	243 949	1 113	26 500	3 267	13 607	118	13	9 263	479	71 192	62 610
Mělník	69	165	137	216 058	4	30 207	1 715	17 213	67	38	9 594	1 330	72 155	63 008
Mladá Boleslav	120	266	197	261 855	160	34 556	2 726	15 671	73	46	20 573	1 836	95 209	83 637
Nymburk	87	157	138	236 209	6 758	31 925	1 619	13 318	276	26	13 597	2 532	82 107	70 974
Praha-východ	110	198	161	328 859	0	58 160	13 432	18 749	34	112	14 119	3 059	133 887	118 468
Praha-západ	79	123	110	270 175	1 029	45 903	17 426	16 118	47	88	13 550	4 066	112 452	101 844
Příbram	120	411	302	402 777	19	34 451	7 695	18 976	78	72	18 161	608	102 374	91 446
Rakovník	83	142	121	212 371	2 881	18 828	5 084	9 977	61	12	7 312	503	50 368	45 088
Celkem za kraj	1 144	2 807	2 075	3 329 187	18 847	413 170	74 530	184 970	1 111	596	169 753	19 714	1 064 184	944 721

Poznámka:

Počty staveb nezahrnují části budov a rozestavěné budovy.

Jednotky jsou od účinnosti nového občanského zákoníku rozděleny na jednotky vymezené podle zákona o vlastnictví bytů č. 72/1994 Sb. a jednotky vymezené podle občanského zákoníku, zákon č. 89/2012 Sb.

POČTY OBJEKTŮ V ČLENĚNÍ PO OKRESECH K 31. 12. 2020

KRAJ: JIHOČESKÝ

Okres	Počet													
	obcí	částí obcí	katastr. území	parcel		staveb			vodních děl	práv stavby	jednotek		listů vlastnictví	
				KN	ZE	s č. popis.	s č. evid.	bez čísla			dle byt. z.	dle obč. z.	vlastníků	listů vlastnictví
České Budějovice	109	333	261	498 118	7 246	47 579	5 248	27 487	161	31	30 389	6 951	128 468	120 580
Český Krumlov	47	221	180	198 789	0	16 958	3 746	13 293	137	11	9 604	788	46 607	45 674
Jindřichův Hradec	106	289	271	400 664	10 114	30 934	3 911	19 047	635	18	13 208	569	75 913	72 090
Písek	75	261	192	264 087	10 321	21 606	2 570	13 573	75	9	13 568	616	62 885	58 965
Prachatice	65	272	228	226 277	4 094	16 110	867	11 863	48	10	4 179	1 332	39 888	37 426
Strakonice	112	263	239	281 824	11 139	22 182	1 015	13 676	103	9	11 955	316	62 566	59 021
Tábor	110	350	253	398 989	17 751	31 682	6 542	15 542	98	8	14 512	874	84 369	78 605
Celkem za kraj	624	1 989	1 624	2 268 748	60 665	187 051	23 899	114 481	1 257	96	97 415	11 446	500 696	472 361

POČTY OBJEKTŮ V ČLENĚNÍ PO OKRESECH K 31. 12. 2020

KRAJ: PLZEŇSKÝ

Okres	Počet													
	obcí	částí obcí	katastr. území	parcel		staveb			vodních děl	práv stavby	jednotek		listů vlastnictví	
				KN	ZE	s č. popis.	s č. evid.	bez čísla			dle byt. z.	dle obč. z.	vlastníků	listů vlastnictví
Domažlice	85	244	213	239 479	4 146	18 451	2 101	11 878	120	48	6 625	513	47 170	44 047
Klatovy	94	479	415	455 809	10 769	28 552	4 281	18 830	92	20	12 962	1 025	80 400	75 331
Plzeň-jih	90	203	189	297 045	13 193	22 109	3 830	11 990	79	30	5 229	712	55 824	50 047
Plzeň-město	15	46	43	155 870	0	26 118	5 114	19 832	53	31	62 535	5 358	107 990	109 461
Plzeň-sever	98	238	222	344 070	2 084	25 217	6 860	14 138	69	19	7 963	1 028	64 510	60 136
Rokycany	68	101	99	132 463	3 119	16 051	3 328	8 864	42	6	4 008	206	36 603	33 136
Tachov	51	227	215	165 144	511	13 270	3 239	11 002	221	4	8 762	399	36 024	35 275
Celkem za kraj	501	1 538	1 396	1 789 880	33 822	149 768	28 753	96 534	676	158	108 084	9 241	428 521	407 433

Poznámka:

Počty staveb nezahrnují části budov a rozestavěné budovy.

Jednotky jsou od účinnosti nového občanského zákoníku rozděleny na jednotky vymezené podle zákona o vlastnictví bytů č. 72/1994 Sb. a jednotky vymezené podle občanského zákoníku, zákon č. 89/2012 Sb.

POČTY OBJEKTŮ V ČLENĚNÍ PO OKRESECH K 31. 12. 2020

KRAJ: KARLOVARSKÝ

Okres	Počet													
	obcí	částí obcí	katastr. území	parcel		staveb			vodních děl	práv stavby	jednotek			listů vlastnictví
				KN	ZE	s č. popis.	s č. evid.	bez čísla			dle byt. z.	dle obč. z.	vlastníků	
Cheb	40	184	211	147 973	0	17 236	7 015	10 869	91	7	21 622	1 254	53 431	54 836
Karlovy Vary	56	241	226	200 267	0	20 928	5 002	19 577	84	16	31 393	2 411	74 468	74 333
Sokolov	38	103	129	106 415	0	13 241	2 007	14 988	27	6	23 671	399	45 026	47 803
Celkem za kraj	134	528	566	454 655	0	51 405	14 024	45 434	202	29	76 686	4 064	172 925	176 972

POČTY OBJEKTŮ V ČLENĚNÍ PO OKRESECH K 31. 12. 2020

KRAJ: ÚSTECKÝ

Okres	Počet													
	obcí	částí obcí	katastr. území	parcel		staveb			vodních děl	práv stavby	jednotek			listů vlastnictví
				KN	ZE	s č. popis.	s č. evid.	bez čísla			dle byt. z.	dle obč. z.	vlastníků	
Děčín	52	193	143	212 267	0	29 549	6 692	11 800	166	10	18 736	717	65 137	61 949
Chomutov	44	173	153	185 446	0	17 770	8 465	13 417	73	13	31 119	489	59 521	59 586
Litoměřice	105	272	252	325 116	1 756	31 884	6 261	18 425	117	13	18 650	891	86 452	79 599
Louny	70	223	206	253 250	5 817	25 038	5 052	14 542	50	11	13 518	919	61 713	58 497
Most	26	75	85	85 579	12	11 190	6 045	10 929	28	7	24 385	1 439	44 551	46 476
Teplice	34	115	111	138 787	317	21 128	5 415	17 284	37	11	13 716	859	48 918	46 647
Ústí nad Labem	23	103	110	134 338	0	15 924	8 867	9 891	45	9	31 303	853	56 809	57 093
Celkem za kraj	354	1 154	1 060	1 334 783	7 902	152 483	46 797	96 288	516	74	151 427	6 167	423 101	409 847

Poznámka:

Počty staveb nezahrnují části budov a rozestavěné budovy.

Jednotky jsou od účinnosti nového občanského zákoníku rozděleny na jednotky vymezené podle zákona o vlastnictví bytů č. 72/1994 Sb. a jednotky vymezené podle občanského zákoníku, zákon č. 89/2012 Sb.

POČTY OBJEKTŮ V ČLENĚNÍ PO OKRESECH K 31. 12. 2020

KRAJ: LIBERECKÝ

Okres	Počet													
	obcí	částí obcí	katastr. území	parcel		staveb			vodních děl	práv stavby	jednotek		listů vlastnictví	
				KN	ZE	s č. popis.	s č. evid.	bez čísla			dle byt. z.	dle obč. z.	vlastníků	vlastnictví
Česká Lípa	57	197	144	194 264	556	22 375	4 662	15 346	13	13	17 700	655	56 229	54 294
Jablonec nad Nisou	34	116	77	157 300	0	20 015	4 142	13 191	40	5	16 371	1 252	53 788	51 184
Liberec	59	247	161	273 267	3	34 852	3 646	24 515	54	87	33 320	1 874	97 010	94 395
Semily	65	208	126	278 740	656	27 454	849	14 677	68	11	8 463	1 071	61 614	56 608
Celkem za kraj	215	768	508	903 571	1 215	104 696	13 299	67 729	175	116	75 854	4 852	268 641	256 481

POČTY OBJEKTŮ V ČLENĚNÍ PO OKRESECH K 31. 12. 2020

KRAJ: KRÁLOVÉHRADECKÝ

Okres	Počet													
	obcí	částí obcí	katastr. území	parcel		staveb			vodních děl	práv stavby	jednotek		listů vlastnictví	
				KN	ZE	s č. popis.	s č. evid.	bez čísla			dle byt. z.	dle obč. z.	vlastníků	vlastnictví
Hradec Králové	104	215	195	286 224	110	38 091	3 228	17 848	101	39	31 771	2 738	113 838	101 430
Jičín	111	296	240	289 472	0	29 624	1 065	13 829	98	9	8 301	829	77 384	67 487
Náchod	78	218	186	236 711	2 722	31 236	3 210	13 732	95	11	13 705	920	72 737	66 243
Rychnov nad Kněžnou	80	183	163	227 100	3 014	24 943	2 143	13 726	82	9	9 753	613	61 034	56 085
Trutnov	75	164	177	267 022	860	30 863	2 810	20 933	146	13	19 524	2 400	78 520	75 772
Celkem za kraj	448	1 076	961	1 306 529	6 706	154 757	12 456	80 068	522	81	83 054	7 500	403 513	367 017

Poznámka:

Počty staveb nezahrnují části budov a rozestavěné budovy.

Jednotky jsou od účinnosti nového občanského zákoníku rozděleny na jednotky vymezené podle zákona o vlastnictví bytů č. 72/1994 Sb. a jednotky vymezené podle občanského zákoníku, zákon č. 89/2012 Sb.

POČTY OBJEKTŮ V ČLENĚNÍ PO OKRESECH K 31. 12. 2020

KRAJ: PARDUBICKÝ

Okres	Počet													
	obcí	částí obcí	katastr. území	parcel		staveb			vodních děl	práv stavby	jednotek		listů vlastnictví	
				KN	ZE	s č. popis.	s č. evid.	bez čísla			dle byt. z.	dle obč. z.	vlastníků	vlastnictví
Chrudim	108	336	232	307 001	156	33 290	6 098	16 241	122	5	12 888	720	88 534	80 909
Pardubice	112	215	183	300 516	343	38 966	2 306	21 350	87	27	36 406	2 733	114 500	105 463
Svitavy	116	198	182	347 751	1 727	32 425	2 369	18 603	115	27	12 076	892	75 242	70 195
Ústí nad Orlicí	115	243	193	378 012	1 954	39 065	4 119	22 060	105	26	15 247	1 379	90 611	83 669
Celkem za kraj	451	992	790	1 333 280	4 180	143 746	14 892	78 254	429	85	76 617	5 724	368 887	340 236

POČTY OBJEKTŮ V ČLENĚNÍ PO OKRESECH K 31. 12. 2020

KRAJ: VYSOČINA

Okres	Počet													
	obcí	částí obcí	katastr. území	parcel		staveb			vodních děl	práv stavby	jednotek		listů vlastnictví	
				KN	ZE	s č. popis.	s č. evid.	bez čísla			dle byt. z.	dle obč. z.	vlastníků	vlastnictví
Havlíčkův Brod	120	330	280	358 946	3 963	31 308	4 023	17 115	160	28	9 952	663	80 361	72 868
Jihlava	123	204	201	338 743	5 139	28 516	8 273	12 093	274	12	20 555	1 168	77 694	73 902
Pelhřimov	120	322	257	384 846	4 512	25 099	5 112	12 308	227	8	6 514	1 059	66 139	61 025
Třebíč	167	225	224	389 613	3 504	33 225	2 563	20 472	200	18	14 987	986	85 139	79 304
Žďár nad Sázavou	174	323	301	437 814	3 669	35 260	6 339	18 183	316	14	12 195	1 088	86 746	80 106
Celkem za kraj	704	1 404	1 263	1 909 962	20 787	153 408	26 310	80 171	1 177	80	64 203	4 964	396 079	367 205

Poznámka:

Počty staveb nezahrnují části budov a rozestavěné budovy.

Jednotky jsou od účinnosti nového občanského zákoníku rozděleny na jednotky vymezené podle zákona o vlastnictví bytů č. 72/1994 Sb. a jednotky vymezené podle občanského zákoníku, zákon č. 89/2012 Sb.

POČTY OBJEKTŮ V ČLENĚNÍ PO OKRESECH K 31. 12. 2020

KRAJ: JIHMORAVSKÝ

Okres	Počet													
	obcí	částí obcí	katastr. území	parcel		staveb			vodních děl	práv stavby	jednotek		listů vlastnictví	
				KN	ZE	s č. popis.	s č. evid.	bez čísla			dle byt. z.	dle obč. z.	vlastníků	vlastnictví
Blansko	116	179	175	308 269	1 712	31 622	4 821	13 552	93	21	12 770	1 373	80 132	73 857
Brno-město	1	48	48	257 177	0	43 633	10 234	17 832	26	61	113 942	17 410	185 342	183 628
Brno-venkov	187	230	227	636 754	4 276	66 399	15 571	19 965	185	106	17 908	3 360	168 445	152 162
Břeclav	63	69	69	383 692	15 843	37 330	1 882	19 130	133	39	10 823	1 368	101 944	89 069
Hodonín	82	93	90	628 336	18 709	45 375	7 291	17 475	95	47	16 584	1 294	143 148	132 572
Vyškov	80	118	109	321 280	3 836	29 304	3 644	10 019	79	12	8 306	1 103	72 674	65 251
Znojmo	144	170	174	391 401	10 120	35 945	6 812	19 822	125	56	14 245	1 233	92 809	87 239
Celkem za kraj	673	907	892	2 926 909	54 496	289 608	50 255	117 795	736	342	194 578	27 141	844 494	783 778

POČTY OBJEKTŮ V ČLENĚNÍ PO OKRESECH K 31. 12. 2020

KRAJ: OLOMOUCKÝ

Okres	Počet													
	obcí	částí obcí	katastr. území	parcel		staveb			vodních děl	práv stavby	jednotek		listů vlastnictví	
				KN	ZE	s č. popis.	s č. evid.	bez čísla			dle byt. z.	dle obč. z.	vlastníků	vlastnictví
Jeseník	24	63	58	114 251	798	10 320	681	5 902	51	0	4 817	504	21 964	21 205
Olomouc	98	232	232	356 140	791	50 637	5 554	21 124	55	28	48 045	6 718	146 193	134 566
Prostějov	97	158	144	259 242	2 511	32 050	3 415	15 124	28	11	11 046	885	81 455	72 001
Přerov	105	153	153	286 698	2 211	31 558	3 212	14 688	41	13	25 058	421	87 308	79 334
Šumperk	78	162	182	327 551	951	30 427	2 771	17 471	113	15	19 018	1 236	75 089	71 915
Celkem za kraj	402	768	769	1 343 882	7 262	154 992	15 633	74 309	288	67	107 984	9 764	412 009	379 021

Poznámka:

Počty staveb nezahrnují části budov a rozestavěné budovy.

Jednotky jsou od účinnosti nového občanského zákoníku rozděleny na jednotky vymezené podle zákona o vlastnictví bytů č. 72/1994 Sb. a jednotky vymezené podle občanského zákoníku, zákon č. 89/2012 Sb.

POČTY OBJEKTŮ V ČLENĚNÍ PO OKRESECH K 31. 12. 2020

KRAJ: ZLÍNSKÝ

Okres	Počet													
	obcí	částí obcí	katastr. území	parcel		staveb			vodních děl	práv stavby	jednotek			listů vlastnictví
				KN	ZE	s č. popis.	s č. evid.	bez čísla			dle byt. z.	dle obč. z.	vlastníků	
Kroměříž	79	128	131	288 478	0	30 363	2 384	16 017	73	25	15 408	740	83 633	75 706
Uherské Hradiště	78	98	97	509 442	5 702	43 269	3 906	12 707	96	14	13 538	2 137	123 276	106 226
Vsetín	61	85	90	401 073	1 920	36 186	4 469	22 528	30	22	23 642	779	92 172	91 533
Zlín	89	127	125	473 053	4 579	45 484	7 507	17 348	104	23	38 673	2 775	133 382	124 746
Celkem za kraj	307	438	443	1 672 046	12 201	155 302	18 266	68 600	303	84	91 261	6 431	432 463	398 211

POČTY OBJEKTŮ V ČLENĚNÍ PO OKRESECH K 31. 12. 2020

KRAJ: MORAVSKOSLEZSKÝ

Okres	Počet													
	obcí	částí obcí	katastr. území	parcel		staveb			vodních děl	práv stavby	jednotek			listů vlastnictví
				KN	ZE	s č. popis.	s č. evid.	bez čísla			dle byt. z.	dle obč. z.	vlastníků	
Bruntál	67	152	152	210 390	0	22 272	1 683	14 281	60	12	15 067	651	50 366	49 035
Frýdek-Místek	72	102	105	405 242	4 276	51 437	10 038	26 160	89	33	27 420	1 134	126 428	118 861
Karviná	17	55	52	225 226	0	35 368	7 844	17 337	21	18	24 477	2 395	77 914	72 954
Nový Jičín	54	110	113	291 337	3 120	34 230	2 367	19 836	71	18	21 369	679	83 550	78 869
Opava	77	149	141	295 609	0	41 878	2 364	19 129	67	23	20 519	1 504	91 650	87 298
Ostrava-město	13	55	53	217 659	0	39 948	1 540	27 567	43	30	67 048	2 141	112 749	110 718
Celkem za kraj	300	623	616	1 645 463	7 396	225 133	25 836	124 310	351	134	175 900	8 504	542 657	517 735

Poznámka:

Počty staveb nezahrnují části budov a rozestavěné budovy.

Jednotky jsou od účinnosti nového občanského zákoníku rozděleny na jednotky vymezené podle zákona o vlastnictví bytů č. 72/1994 Sb. a jednotky vymezené podle občanského zákoníku, zákon č. 89/2012 Sb.

Kraj	Počet													
	obcí	částí obcí	katastr. území	parcel		staveb			vodních děl	práv stavby	jednotek		listů vlastnictví	
				KN	ZE	s č. popis.	s č. evid.	bez čísla			dle byt. z.	dle obč. z.	vlastníků	vlastnictví
Hlavní město Praha	1	112	112	437 428	0	104 724	4 068	39 649	321	331	417 833	84 581	566 509	550 449
Středočeský kraj	1 144	2 807	2 075	3 329 187	18 847	413 170	74 530	184 970	1 111	596	169 753	19 714	1 064 184	944 721
Jihočeský kraj	624	1 989	1 624	2 268 748	60 665	187 051	23 899	114 481	1 257	96	97 415	11 446	500 696	472 361
Plzeňský kraj	501	1 538	1 396	1 789 880	33 822	149 768	28 753	96 534	676	158	108 084	9 241	428 521	407 433
Karlovarský kraj	134	528	566	454 655	0	51 405	14 024	45 434	202	29	76 686	4 064	172 925	176 972
Ústecký kraj	354	1 154	1 060	1 334 783	7 902	152 483	46 797	96 288	516	74	151 427	6 167	423 101	409 847
Liberecký kraj	215	768	508	903 571	1 215	104 696	13 299	67 729	175	116	75 854	4 852	268 641	256 481
Královéhradecký kraj	448	1 076	961	1 306 529	6 706	154 757	12 456	80 068	522	81	83 054	7 500	403 513	367 017
Pardubický kraj	451	992	790	1 333 280	4 180	143 746	14 892	78 254	429	85	76 617	5 724	368 887	340 236
Kraj Vysočina	704	1 404	1 263	1 909 962	20 787	153 408	26 310	80 171	1 177	80	64 203	4 964	396 079	367 205
Jihomoravský kraj	673	907	892	2 926 909	54 496	289 608	50 255	117 795	736	342	194 578	27 141	844 494	783 778
Olomoucký kraj	402	768	769	1 343 882	7 262	154 992	15 633	74 309	288	67	107 984	9 764	412 009	379 021
Zlínský kraj	307	438	443	1 672 046	12 201	155 302	18 266	68 600	303	84	91 261	6 431	432 463	398 211
Moravskoslezský kraj	300	623	616	1 645 463	7 396	225 133	25 836	124 310	351	134	175 900	8 504	542 657	517 735
Celkem za ČR	6 258	15 104	13 075	22 656 323	235 479	2 440 243	369 018	1 268 592	8 064	2 273	1 890 649	210 093	6 824 679	6 371 467

Poznámka:

Počty staveb nezahrnují části budov a rozestavěné budovy.

Jednotky jsou od účinnosti nového občanského zákoníku rozděleny na jednotky vymezené podle zákona o vlastnictví bytů č. 72/1994 Sb. a jednotky vymezené podle občanského zákoníku, zákon č. 89/2012 Sb.

Souhrnné přehledy o půdním fondu z údajů katastru nemovitostí České republiky
1. vydání

Zpracoval a vydal Český úřad zeměměřický a katastrální, Pod sídlištěm 9, 182 11 Praha 8.

Vytiskl Zeměměřický úřad, Pod sídlištěm 9, 182 11 Praha 8.

Vydáno v březnu 2021. Vychází jedenkrát ročně. EP 2021.

ISSN 1804-2422

© Český úřad zeměměřický a katastrální, 2021

ISBN 978-80-88197-21-8



9 788088 197218

ISSN 1804-2422