

**Souhrnné přehledy
o půdním fondu z údajů
katastru nemovitostí
České republiky**



ČESKÝ ÚŘAD ZEMĚMĚŘICKÝ A KATASTRÁLNÍ



**SOUHRNNÉ PŘEHLEDY
O PŮDNÍM FONDU Z ÚDAJŮ
KATASTRU NEMOVITOSTÍ
ČESKÉ REPUBLIKY**

Stav ke dni 31. prosince 2023

PRAHA 2024

ISBN 978-80-88197-34-8

ISSN 1804-2422

OBSAH

Str.

Úvod	5
Přehled správního rozdělení ČR podle krajů a okresů 1 : 2 000 000	6
Přehled obcí s rozšířenou působností podle krajů 1 : 1 000 000	7
I. Souhrnné přehledy o půdním fondu z údajů katastru nemovitostí	
1. Stav a vývoj půdního fondu ČR	
a. Změny jednotlivých druhů pozemků za rok 2023	16
b. Vývoj jednotlivých druhů zemědělských pozemků a lesních pozemků od roku 1966	17
c. Přírůstky a úbytky orné půdy a jejich přesun do jiných druhů pozemků za rok 2023	18
d. Výměra zemědělských pozemků a orné půdy v ČR na 1 obyvatele k 31. 12. 2023	19
e. Vývoj podílu výměry zemědělských pozemků a orné půdy v ČR na 1 obyvatele v letech 1936 - 2023	19
f. Podíl zemědělských pozemků v procentech v jednotlivých okresech ČR a Praze v roce 2023	20
g. Podíl lesních pozemků v procentech v jednotlivých okresech ČR a Praze v roce 2023	21
2. Úhrnné hodnoty druhů pozemků	
a. Úhrnné hodnoty druhů pozemků v členění po obcích s rozšířenou působností k 31. 12. 2023	24
CZ 010 Hlavní město Praha	24
CZ 020 Středočeský kraj	25
CZ 031 Jihočeský kraj	26
CZ 032 Plzeňský kraj	27
CZ 041 Karlovarský kraj	28
CZ 042 Ústecký kraj	29
CZ 051 Liberecký kraj	30
CZ 052 Královéhradecký kraj	31
CZ 053 Pardubický kraj	32
CZ 063 Kraj Vysočina	33
CZ 064 Jihomoravský kraj	34
CZ 071 Olomoucký kraj	35
CZ 072 Zlínský kraj	36
CZ 080 Moravskoslezský kraj	37
Česká republika - přehled	38
b. Úhrnné hodnoty druhů pozemků v členění na okresy a Prahu k 31. 12. 2023	39
CZ 010 Hlavní město Praha	39
CZ 020 Středočeský kraj	39
CZ 031 Jihočeský kraj	40
CZ 032 Plzeňský kraj	40
CZ 041 Karlovarský kraj	41
CZ 042 Ústecký kraj	41
CZ 051 Liberecký kraj	42
CZ 052 Královéhradecký kraj	42
CZ 053 Pardubický kraj	43
CZ 063 Kraj Vysočina	43
CZ 064 Jihomoravský kraj	44
CZ 071 Olomoucký kraj	44
CZ 072 Zlínský kraj	45
CZ 080 Moravskoslezský kraj	45
Česká republika - přehled	46
c. Podíl zemědělských pozemků a nezemědělských pozemků v ČR k 31. 12. 2023	47
d. Rozčlenění zemědělských pozemků k 31. 12. 2023	47
e. Rozčlenění druhů pozemků podle způsobu využití k 31. 12. 2022 a k 31. 12. 2023	48
II. Počty objektů evidovaných v katastru nemovitostí	
a. Vývoj počtu objektů za rok 2023	52
b. Vývoj (přírůstek/úbytek) počtu objektů v ISKN od roku 2014	53

c. Počty objektů v členění po obcích s rozšířenou působností k 31. 12. 2023	54
CZ 010 Hlavní město Praha	54
CZ 020 Středočeský kraj	55
CZ 031 Jihočeský kraj	56
CZ 032 Plzeňský kraj	57
CZ 041 Karlovarský kraj	58
CZ 042 Ústecký kraj	59
CZ 051 Liberecký kraj	60
CZ 052 Královéhradecký kraj	61
CZ 053 Pardubický kraj	62
CZ 063 Kraj Vysočina	63
CZ 064 Jihomoravský kraj	64
CZ 071 Olomoucký kraj	65
CZ 072 Zlínský kraj	66
CZ 080 Moravskoslezský kraj	67
Česká republika - přehled	68
d. Počty objektů v členění na okresy a Prahu k 31. 12. 2023	69
CZ 010 Hlavní město Praha	69
CZ 020 Středočeský kraj	69
CZ 031 Jihočeský kraj	70
CZ 032 Plzeňský kraj	70
CZ 041 Karlovarský kraj	71
CZ 042 Ústecký kraj	71
CZ 051 Liberecký kraj	72
CZ 052 Královéhradecký kraj	72
CZ 053 Pardubický kraj	73
CZ 063 Kraj Vysočina	73
CZ 064 Jihomoravský kraj	74
CZ 071 Olomoucký kraj	74
CZ 072 Zlínský kraj	75
CZ 080 Moravskoslezský kraj	75
Česká republika - přehled	76

Úvod

Katastr nemovitostí byl zřízen k 1. lednu 1993 zákonem č. 344/1992 Sb., o katastru nemovitostí České republiky (katastrální zákon), a navázal na dosavadní evidenci nemovitostí, která byla vedena na území České republiky od roku 1964. Od 1. ledna 2014 nabyl účinnosti zákon č. 256/2013 Sb., o katastru nemovitostí (katastrální zákon), který byl vydán v návaznosti na občanský zákoník.

Katastr nemovitostí je zdrojem informací, které slouží k ochraně práv k nemovitým věcem (dále jen „nemovitostem“), pro účely daní, poplatků a jiných obdobných peněžitých plnění, k ochraně životního prostředí, nerostného bohatství, k ochraně zájmů státní památkové péče, pro rozvoj území, k oceňování nemovitostí, pro účely vědecké, hospodářské a statistické a dále pro tvorbu dalších informačních systémů sloužících k těmto účelům. Katastr nemovitostí poskytuje i základní údaje o územním členění státu, zejména výměry územních správních jednotek (obcí, okresů, krajů) a údaje o rozčlenění půdního fondu v těchto jednotkách.

Rozčlenění půdního fondu se provádí podle jednotlivých druhů pozemků (orná půda, chmelnice, vinice, zahrada, ovocný sad, trvalý travní porost, lesní pozemek, vodní plocha, zastavěná plocha a nádvoří, ostatní plocha).

Český úřad zeměměřický a katastrální provedl k 31. prosinci 2023 sumarizaci úhrnných hodnot druhů pozemků podle údajů katastru nemovitostí. Výsledky této sumarizace za jednotlivé okresy a kraje jsou uvedeny v této publikaci.

Publikované údaje jsou uspořádány do 2 skupin označených římskými číslicemi I a II.

Skupina I. – se skládá ze 2 částí: první obsahuje tabulky a grafy, které vyjadřují stav a vývoj půdního fondu podle údajů katastru nemovitostí k 31. prosinci 2023. Meziroční změny v celkových výměrách vyplývají z postupného zavádění obnoveného katastrálního operátu do katastru nemovitostí. Údaje o počtu obyvatel byly převzaty z údajů Českého statistického úřadu (počet obyvatel v obcích k 1. 1. 2023). Druhá část obsahuje úhrnné hodnoty druhů pozemků podle stavu k 31. prosinci 2023 a jejich podrobnější členění podle způsobu využití. Druhy pozemků, jejich charakteristiky a způsoby využití pozemku jsou uvedeny v bodech 1 a 2 přílohy k vyhlášce č. 357/2013 Sb., o katastru nemovitostí (katastrální vyhláška).

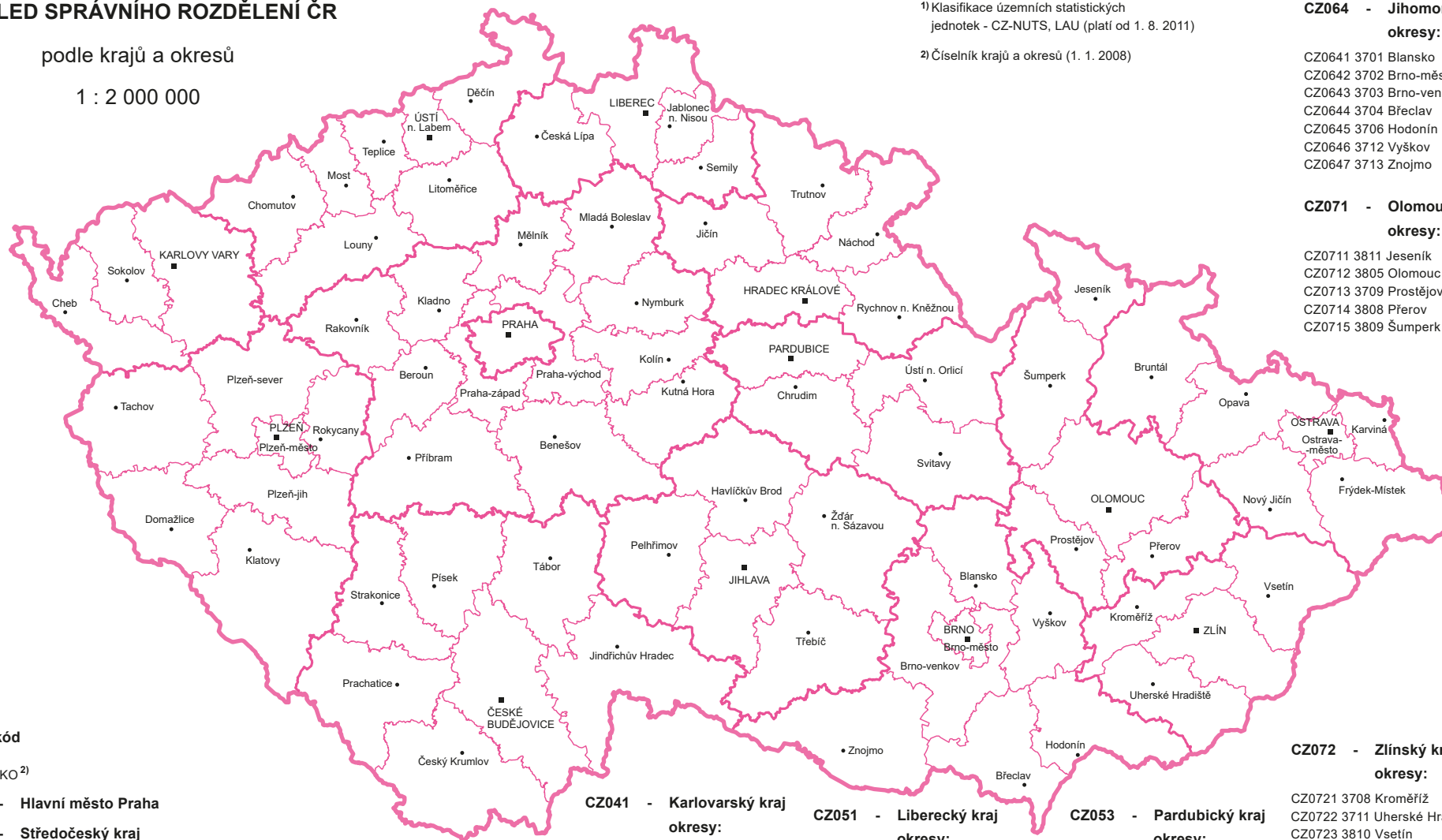
Skupina II. – obsahuje počty objektů evidovaných v katastru nemovitostí k 31. prosinci 2023, tj. obcí, částí obcí, katastrálních území, parcel katastru nemovitostí (KN), parcel ve zjednodušené evidenci (ZE), budov s čísly popisnými, s čísly evidenčními a bez čísel, tj. budov, které jsou nemovitostí, i budov, které jsou součástí pozemku nebo práva stavby a údaje o nich jsou vedeny v údajích o pozemku nebo v údajích o právu stavby, vodních děl a dále počty jednotek vymezených podle zákona o vlastnictví bytů, jednotek vymezených podle občanského zákoníku, práv stavby, vlastníků a listů vlastnictví.

Upozornění: drobné nesoulady na posledních místech čísel, která znamenají výměru v hektarech, jsou způsobeny zaokrouhlováním.

PŘEHLED SPRÁVNÍHO ROZDĚLENÍ ČR

podle krajů a okresů

1 : 2 000 000



Číselný kód
NUTS¹⁾
LAU ČKO²⁾

CZ010 - Hlavní město Praha

CZ020 - Středočeský kraj
okresy:

CZ0201 3201 Benešov
CZ0202 3202 Beroun
CZ0203 3203 Kladno
CZ0204 3204 Kolín
CZ0205 3205 Kutná Hora
CZ0206 3206 Mělník
CZ0207 3207 Mladá Boleslav
CZ0208 3208 Nymburk
CZ0209 3209 Praha-východ
CZ020A 3210 Praha-západ
CZ020B 3211 Píbram
CZ020C 3212 Rakovník

CZ031 - Jihočeský kraj
okresy:

CZ0311 3301 České Budějovice
CZ0312 3302 Český Krumlov
CZ0313 3303 Jindřichův Hradec
CZ0314 3305 Písek
CZ0315 3306 Prachatice
CZ0316 3307 Strakonice
CZ0317 3308 Tábor

CZ032 - Plzeňský kraj
okresy:

CZ0321 3401 Domažlice
CZ0322 3404 Klatovy
CZ0323 3405 Plzeň-město
CZ0324 3406 Plzeň-jih
CZ0325 3407 Plzeň-sever
CZ0326 3408 Rokycany
CZ0327 3410 Tachov

CZ041 - Karlovarský kraj
okresy:

CZ0411 3402 Cheb
CZ0412 3403 Karlovy Vary
CZ0413 3409 Sokolov

CZ042 - Ústecký kraj
okresy:

CZ0421 3502 Děčín
CZ0422 3503 Chomutov
CZ0423 3506 Litoměřice
CZ0424 3507 Louny
CZ0425 3508 Most
CZ0426 3509 Teplice
CZ0427 3510 Ústí nad Labem

CZ051 - Liberecký kraj
okresy:

CZ0511 3501 Česká Lípa
CZ0512 3504 Jablonec nad Nisou
CZ0513 3505 Liberec
CZ0514 3608 Semily

CZ052 - Královéhradecký kraj
okresy:

CZ0521 3602 Hradec Králové
CZ0522 3604 Jičín
CZ0523 3605 Náchod
CZ0524 3607 Rychnov nad Kněžnou
CZ0525 3610 Trutnov

CZ053 - Pardubický kraj
okresy:

CZ0531 3603 Chrudim
CZ0532 3606 Pardubice
CZ0533 3609 Svitavy
CZ0534 3611 Ústí nad Orlicí

CZ063 - Kraj Vysočina
okresy:

CZ0631 3601 Havlíčkův Brod
CZ0632 3707 Jihlava
CZ0633 3304 Pelhřimov
CZ0634 3710 Třebíč
CZ0635 3714 Žďár nad Sázavou

CZ064 - Jihomoravský kraj
okresy:

CZ0641 3701 Blansko
CZ0642 3702 Brno-město
CZ0643 3703 Brno-venkov
CZ0644 3704 Břeclav
CZ0645 3706 Hodonín
CZ0646 3712 Vyškov
CZ0647 3713 Znojmo

CZ071 - Olomoucký kraj
okresy:

CZ0711 3811 Jeseník
CZ0712 3805 Olomouc
CZ0713 3709 Prostějov
CZ0714 3808 Přerov
CZ0715 3809 Šumperk

CZ072 - Zlínský kraj
okresy:

CZ0721 3708 Kroměříž
CZ0722 3711 Uherské Hradiště
CZ0723 3810 Vsetín
CZ0724 3705 Zlín

CZ080 - Moravskoslezský kraj
okresy:

CZ0801 3801 Bruntál
CZ0802 3802 Frydek-Místek
CZ0803 3803 Karviná
CZ0804 3804 Nový Jičín
CZ0805 3806 Opava
CZ0806 3807 Ostrava-město

PŘEHLED OBCÍ S ROZŠÍŘENOU PŮSOBNOSTÍ

podle krajů: Hlavní město Praha, Středočeský kraj

1 : 1 000 000

CZ010 - Hlavní město Praha

CZ020 - Středočeský kraj

Benešov
Beroun
Brandýs nad Labem-Stará Boleslav
Čáslav
Černošice
Český Brod
Dobříš
Hořovice
Kladno
Kolín
Kralupy nad Vltavou
Kutná Hora
Lysá nad Labem
Mělník
Mladá Boleslav
Mnichovo Hradiště
Neratovice
Nymburk
Poděbrady
Příbram
Rakovník
Říčany
Sedlčany
Slaný
Vlašim
Votice



PŘEHLED OBCÍ S ROZŠÍŘENOU PŮSOBNOSTÍ

podle krajů: Jihočeský kraj, Kraj Vysočina

1 : 1 000 000



CZ031 - Jihočeský kraj

- Blatná
- České Budějovice
- Český Krumlov
- Dačice
- Jindřichův Hradec
- Kaplice
- Milevsko
- Písek
- Prachatice
- Soběslav
- Strakonice
- Tábor
- Trhové Sviny
- Třeboň
- Týn nad Vltavou
- Vimperk
- Vodňany

CZ063 - Kraj Vysočina

- Bystrice nad Pernštejnem
- Havlíčkův Brod
- Humpolec
- Chotěboř
- Jihlava
- Moravské Budějovice
- Náměšť nad Oslavou
- Nové Město na Moravě
- Pacov
- Pelhřimov
- Světlá nad Sázavou
- Telč
- Třebíč
- Velké Meziříčí
- Žďár nad Sázavou

PŘEHLED OBCÍ S ROZŠÍŘENOU PŮSOBNOSTÍ

podle krajů: Plzeňský kraj, Karlovarský kraj

1 : 1 000 000



CZ032 - Plzeňský kraj

Blovice
Domažlice
Horažďovice
Horšovský Týn
Klatovy
Kralovice
Nepomuk
Nýřany
Plzeň
Přeštice
Rokycany
Stod
Stříbro
Sušice
Tachov

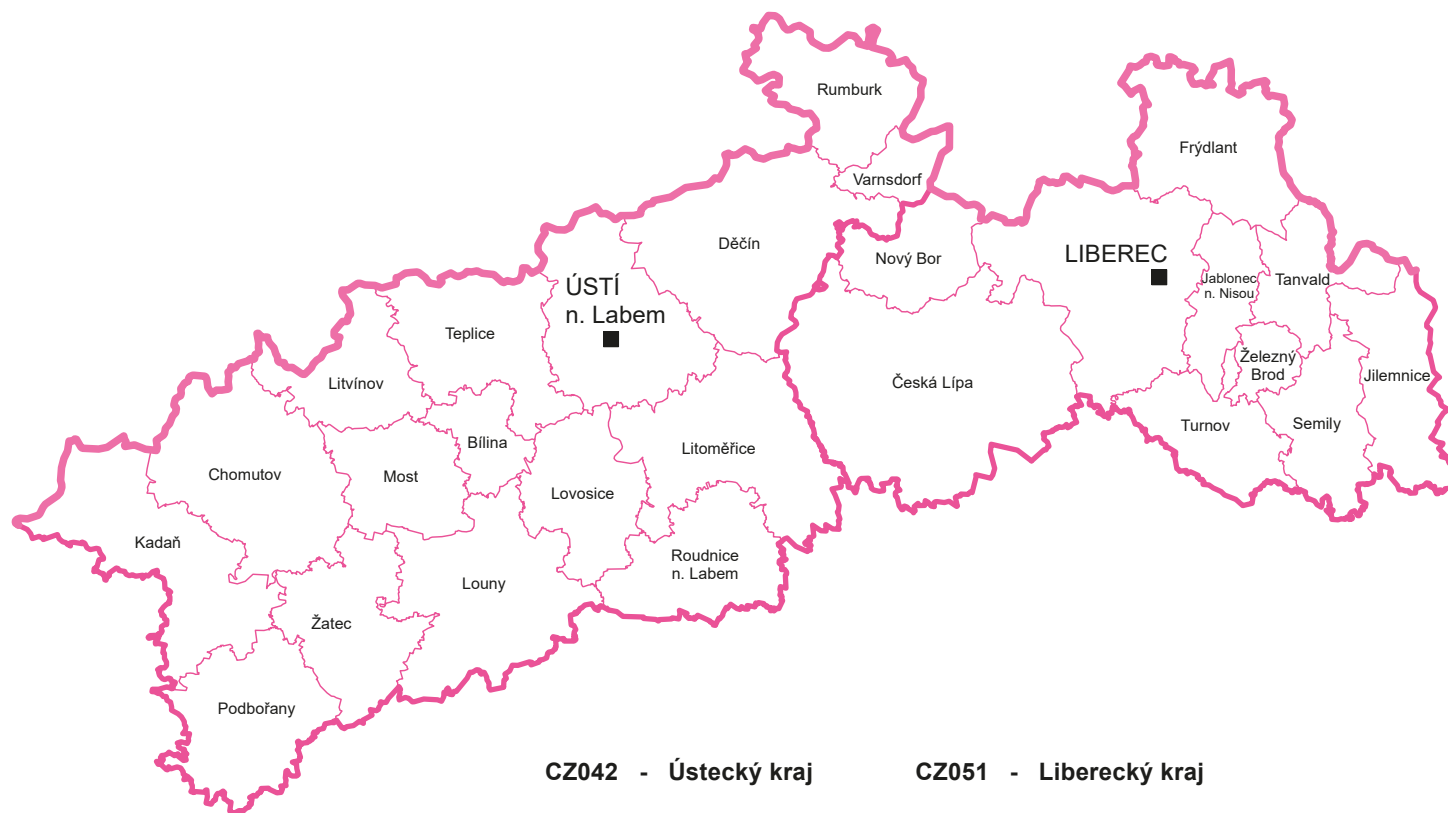
CZ041 - Karlovarský kraj

Aš
Cheb
Karlovy Vary
Kraslice
Mariánské Lázně
Ostrov
Sokolov

PŘEHLED OBCÍ S ROZŠÍŘENOU PŮSOBNOSTÍ

podle krajů: Ústecký kraj, Liberecký kraj

1 : 1 000 000



CZ042 - Ústecký kraj

Bílina
Děčín
Chomutov
Kadaň
Litoměřice
Litvínov
Louny
Lovosice
Most
Podbořany
Roudnice nad Labem
Rumburk
Teplice
Ústí nad Labem
Varnsdorf
Žatec

CZ051 - Liberecký kraj

Česká Lípa
Frýdlant
Jablonec nad Nisou
Jilemnice
Liberec
Nový Bor
Semily
Tanvald
Turnov
Železný Brod

PŘEHLED OBCÍ S ROZŠÍŘENOU PŮSOBNOSTÍ

podle krajů: Královéhradecký kraj, Pardubický kraj

1 : 1 000 000



CZ052 - Královéhradecký kraj

- Broumov
- Dobruška
- Dvůr Králové nad Labem
- Hořice
- Hradec Králové
- Jaroměř
- Jičín
- Kostelec nad Orlicí
- Náchod
- Nová Paka
- Nové Město nad Metují
- Nový Bydžov
- Rychnov nad Kněžnou
- Trutnov
- Vrchlabí

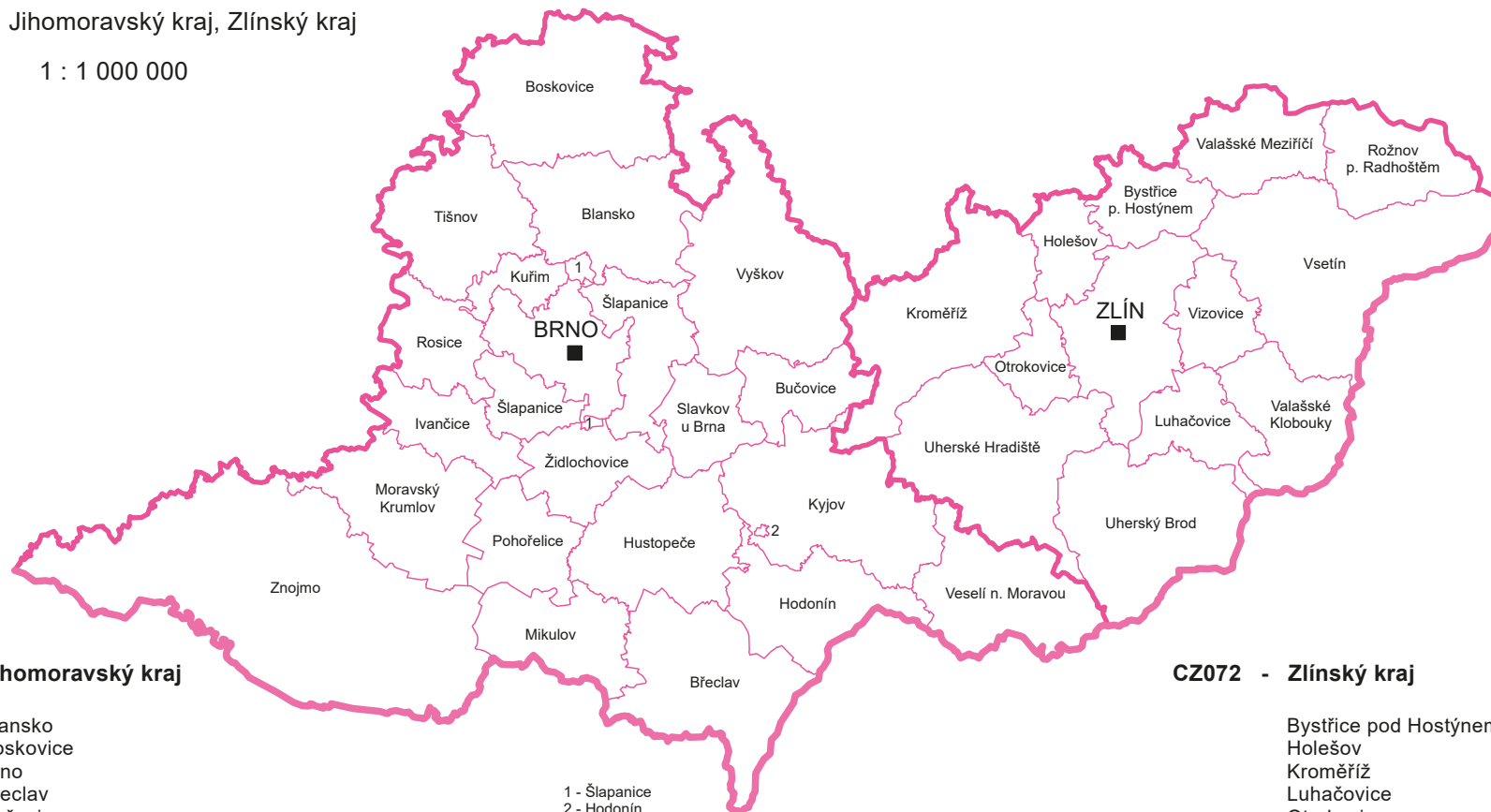
CZ053 - Pardubický kraj

- Česká Třebová
- Hlinsko
- Holice
- Chrudim
- Králíky
- Lanškroun
- Litomyšl
- Moravská Třebová
- Pardubice
- Polička
- Přelouč
- Svitavy
- Ústí nad Orlicí
- Vysoké Mýto
- Žamberk

PŘEHLED OBCÍ S ROZŠÍŘENOU PŮSOBNOSTÍ

podle krajů: Jihomoravský kraj, Zlínský kraj

1 : 1 000 000



CZ064 - Jihomoravský kraj

- Blansko
- Boskovice
- Brno
- Břeclav
- Bučovice
- Hodonín
- Hustopeče
- Ivančice
- Kuřim
- Kyjov
- Mikulov
- Moravský Krumlov
- Pohořelice
- Rosice
- Slavkov u Brna
- Šlapanice
- Tišnov
- Veselí nad Moravou
- Vyškov
- Znojmo
- Židlochovice

1 - Šlapanice
2 - Hodonín

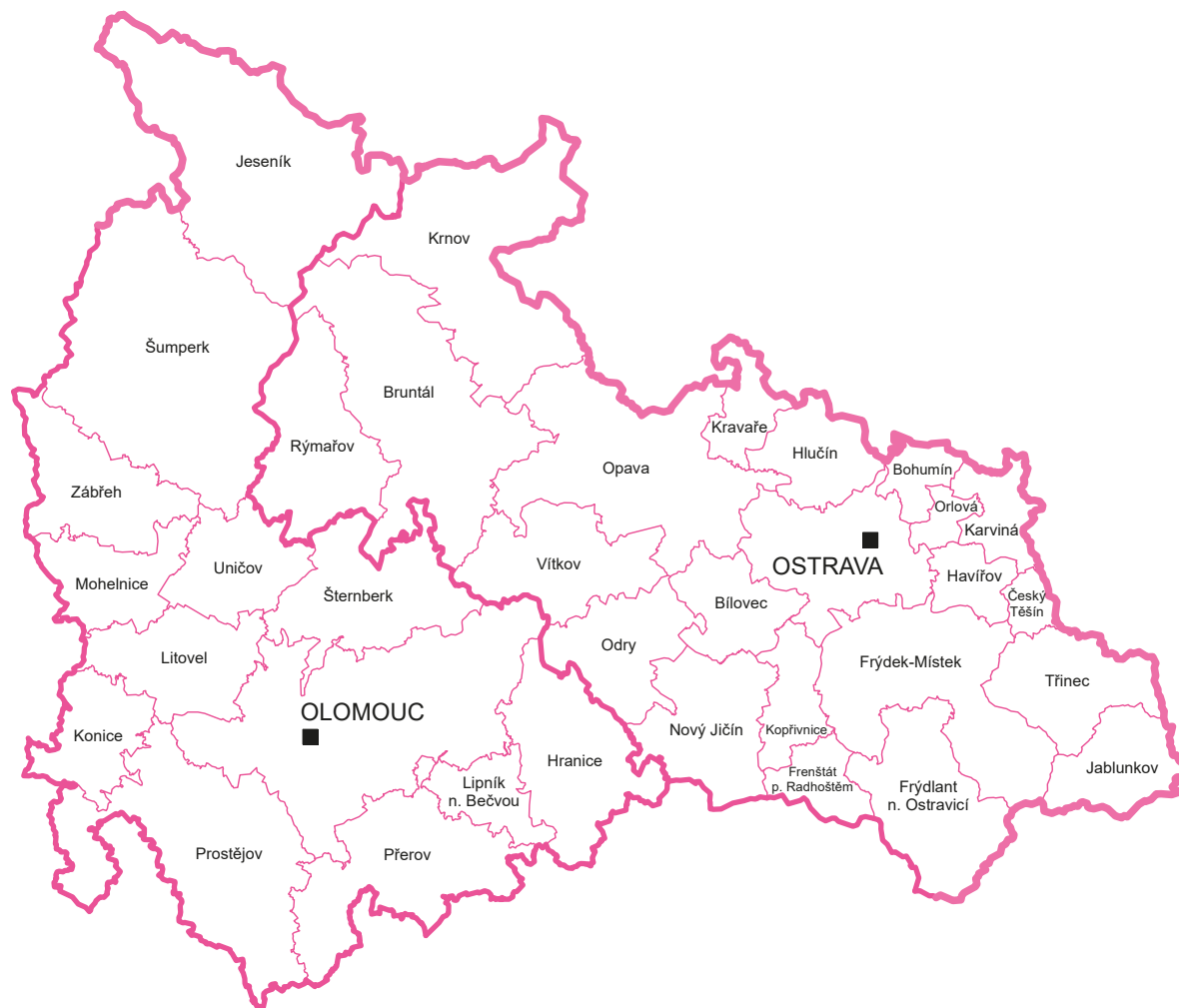
CZ072 - Zlínský kraj

- Bystřice pod Hostýnem
- Holešov
- Kroměříž
- Luhačovice
- Otrokovice
- Rožnov pod Radhoštěm
- Uherské Hradiště
- Uherský Brod
- Valašské Klobouky
- Valašské Meziříčí
- Vizovice
- Vsetín
- Zlín

PŘEHLED OBCÍ S ROZŠÍŘENOU PŮSOBNOSTÍ

podle krajů: Olomoucký kraj, Moravskoslezský kraj

1 : 1 000 000



CZ071 - Olomoucký kraj

Hranice
Jeseník
Konice
Lipník nad Bečvou
Litovel
Mohelnice
Olomouc
Prostějov
Přerov
Šternberk
Šumperk
Uničov
Zábřeh

CZ080 - Moravskoslezský kraj

Bilovec
Bohumín
Bruntál
Český Těšín
Frenštát pod Radhoštěm
Frýdek-Místek
Frýdlant nad Ostravicí
Havířov
Hlučín
Jablunkov
Karviná
Kopřivnice
Kravaře
Krnov
Nový Jičín
Odrý
Opava
Orlová
Ostrava
Rýmařov
Třinec
Vítkov

I.

Souhrnné přehledy o půdním fondu z údajů katastru nemovitostí

1. Stav a vývoj půdního fondu ČR

a. Změny jednotlivých druhů pozemků za rok 2023 (v hektarech)

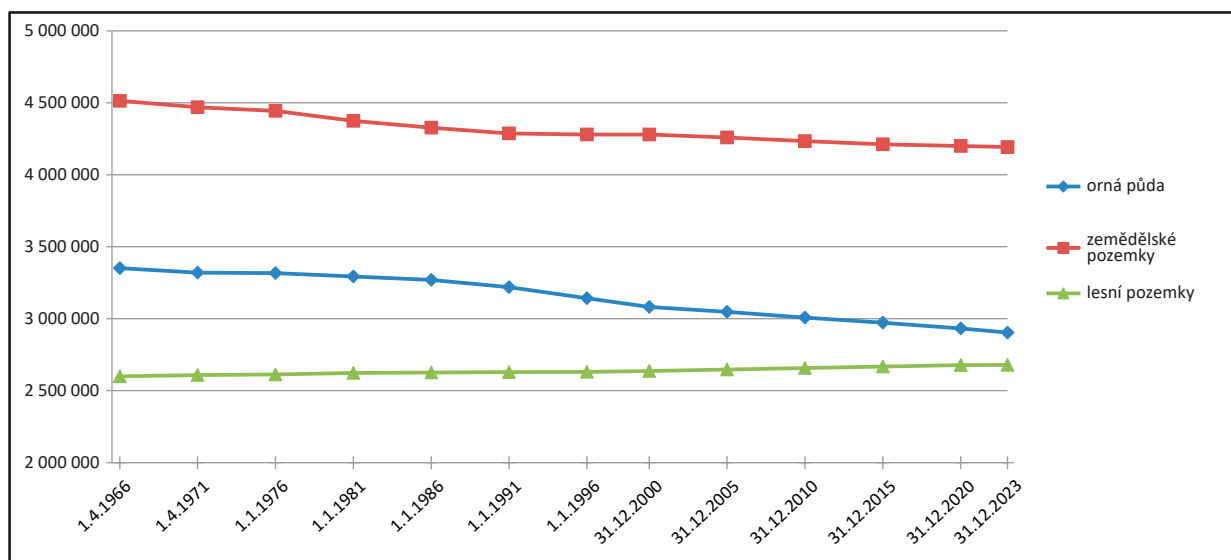
Druh pozemku	Údaje k 31. 12. 2022					Údaje k 31. 12. 2023					Rozdíl	
	Výměra		Parcely		Průměr. parcela	Výměra		Parcely		Průměr. parcela	Výměra	Parcely
	ha	v %	počet	v %	ha	ha	v %	počet	v %	ha	ha	počet
orná půda	2 910 699	36,90	4 802 397	21,31	0,61	2 900 705	36,78	4 712 234	21,01	0,62	-9 994	-90 163
chmelnice	8 843	0,11	19 768	0,09	0,45	8 698	0,11	18 152	0,08	0,48	-145	-1 616
vinice	20 307	0,26	90 792	0,40	0,22	20 555	0,26	88 194	0,39	0,23	248	-2 598
zahrada	178 877	2,27	2 794 699	12,40	0,06	182 635	2,32	2 827 401	12,60	0,06	3 758	32 702
ovocný sad	43 041	0,55	98 133	0,44	0,44	42 424	0,54	95 791	0,43	0,44	-617	-2 342
trvalý travní porost	1 034 857	13,12	2 844 284	12,62	0,36	1 039 160	13,18	2 817 190	12,56	0,37	4 303	-27 094
zemědělské pozemky	4 196 624	53,21	10 650 073	47,26	0,39	4 194 176	53,18	10 558 962	47,07	0,40	-2 448	-91 111
lesní pozemek	2 680 372	33,98	1 521 080	6,75	1,76	2 681 764	34,00	1 506 212	6,71	1,78	1 392	-14 868
vodní plocha	169 974	2,16	643 528	2,86	0,26	170 412	2,16	638 304	2,85	0,27	437	-5 224
zastavěná plocha a nádvoří	134 519	1,71	4 409 491	19,57	0,03	135 366	1,72	4 430 534	19,75	0,03	847	21 043
ostatní plocha	705 657	8,95	5 313 217	23,58	0,13	705 425	8,94	5 297 113	23,62	0,13	-232	-16 104
nezemědělské pozemky	3 690 523	46,79	11 887 316	52,74	0,31	3 692 967	46,82	11 872 163	52,93	0,31	2 444	-15 153
celkem	7 887 147	100,00	22 537 389	100,00	0,35	7 887 143	100,00	22 431 125	100,00	0,35	-4	-106 264

Poznámka:

Rozdíl v celkové výměře je způsoben obnovou katastrálního operátu v jiné souřadnicové soustavě.

b. Vývoj jednotlivých druhů zemědělských pozemků a lesních pozemků od roku 1966 (v hektarech)

Stav ke dni	Druh pozemku								
	orná půda	chmelnice	vinice	zahrada	ovocný sad	louka	pastvina	zemědělské pozemky	lesní pozemky
						trvalý travní porost			
1. 4. 1966	3 351 570	9 427	7 984	146 960	48 092	658 306	291 794	4 514 133	2 599 628
1. 4. 1971	3 320 179	8 991	9 725	147 354	54 101	640 770	288 643	4 469 763	2 608 445
1. 1. 1976	3 316 341	10 162	12 409	148 785	54 428	615 281	286 106	4 443 512	2 612 461
1. 1. 1981	3 293 392	10 612	15 008	150 969	53 539	577 572	273 230	4 374 322	2 623 807
1. 1. 1986	3 268 974	11 213	16 226	155 284	52 663	566 736	256 351	4 327 447	2 626 059
1. 1. 1991	3 219 030	11 315	15 821	157 747	51 079	576 506	255 989	4 287 487	2 629 483
1. 1. 1996	3 142 642	11 427	15 633	158 697	50 091	629 691	271 642	4 279 823	2 630 129
31. 12. 2000	3 082 383	11 232	15 574	160 609	49 008	961 070		4 279 876	2 637 289
31. 12. 2005	3 047 249	10 967	18 670	161 811	46 994	973 789		4 259 480	2 647 416
31. 12. 2010	3 008 090	10 552	19 434	163 010	46 556	985 859		4 233 501	2 657 376
31. 12. 2015	2 971 957	10 149	19 811	163 785	45 613	1 000 620		4 211 935	2 668 392
31. 12. 2020	2 931 713	9 548	20 179	172 056	44 022	1 022 686		4 200 204	2 677 329
31. 12. 2023	2 900 705	8 698	20 555	182 635	42 424	1 039 160		4 194 176	2 681 764



Graf vývoje orné půdy, zemědělských pozemků a lesních pozemků (v hektarech)

c. Přírůstky a úbytky orné půdy a jejich přesun do jiných druhů pozemků za rok 2023 (v hektarech)

Přírůstky orné půdy

Kraj	Přírůstky orné půdy	chmelnice	vinice	zahrada	ovocný sad	trvalý travní porost	lesní pozemek	vodní plocha	zastav. plocha a nádvoří	ostatní plocha
Hlavní město Praha	1,50	0	0	-0,02	-0,59	0	0	-0,02	0	-0,87
Středočeský kraj	194,04	-37,64	0	-4,31	-57,54	-45,53	-0,52	-1,32	-0,65	-45,55
Jihočeský kraj	139,58	0	0	-2,63	-0,28	-115,48	-2,30	-1,28	-0,17	-17,23
Plzeňský kraj	69,09	0	0	-6,41	-3,55	-20,55	-1,95	-1,67	-1,06	-33,54
Karlovarský kraj	25,77	0	0	0	0	-19,28	0	-0,91	-0,01	-5,57
Ústecký kraj	279,10	-94,81	-0,05	-1,86	-28,28	-130,38	-6,77	-0,60	-1,42	-14,61
Liberecký kraj	1,42	0	0	0	0	-0,04	-0,47	0	0	-0,84
Královéhradecký kraj	121,68	0	0	-4,10	-15,71	-79,67	-1,96	-1,14	-0,83	-17,75
Pardubický kraj	49,40	0	0	-7,97	-0,86	-35,96	-0,66	-0,01	-0,12	-3,37
Kraj Vysočina	135,37	0	0	-1,52	-3,65	-108,84	-0,83	-0,66	-0,06	-19,07
Jihomoravský kraj	261,76	0	-56,72	-12,58	-115,48	-40,84	-1,76	-0,22	-1,04	-32,07
Olomoucký kraj	114,47	-0,55	0	-2,86	-67,64	-5,37	-0,02	-0,42	-0,12	-37,27
Zlínský kraj	121,54	-0,10	-0,01	-4,65	-48,11	-48,53	-0,07	-3,90	-0,03	-15,72
Moravskoslezský kraj	52,44	0	0	-0,80	-0,09	-32,41	-0,34	-1,33	-0,22	-14,32
Česká republika	1 567,15	-133,11	-56,78	-49,72	-341,78	-682,89	-17,65	-13,47	-5,75	-257,77

Úbytky orné půdy

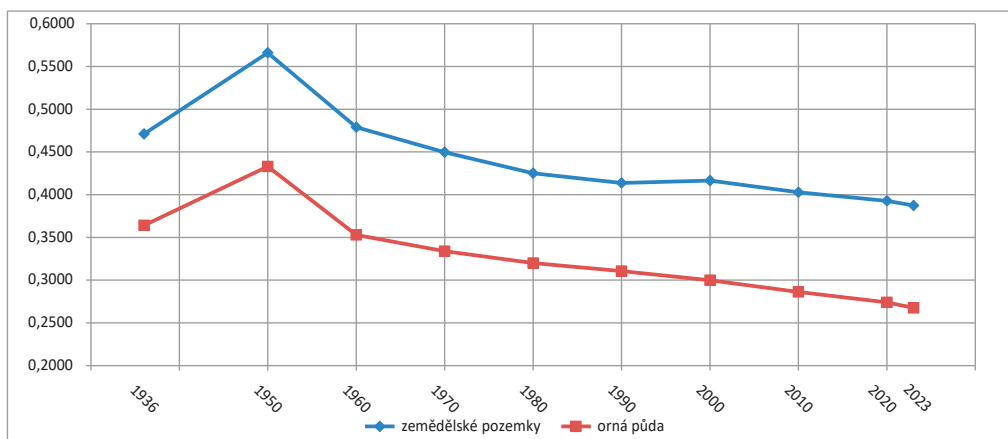
Kraj	Úbytky orné půdy	chmelnice	vinice	zahrada	ovocný sad	trvalý travní porost	lesní pozemek	vodní plocha	zastav. plocha a nádvoří	ostatní plocha
Hlavní město Praha	-124,85	0	0	36,14	0	31,04	0,12	0,83	6,41	50,31
Středočeský kraj	-1 631,25	4,54	2,80	488,81	25,96	603,61	34,04	29,82	59,79	381,19
Jihočeský kraj	-1 558,54	0	0	146,00	24,54	1 179,53	53,94	19,96	15,69	118,57
Plzeňský kraj	-850,01	0	0	121,40	3,61	466,64	32,58	23,32	25,10	176,85
Karlovarský kraj	-467,86	0	0	22,65	0,01	426,39	12,57	0,74	2,81	2,68
Ústecký kraj	-666,84	24,95	1,99	140,20	43,20	240,07	93,77	16,87	13,40	92,17
Liberecký kraj	-372,67	0	0	44,93	19,37	219,75	53,06	1,34	11,53	22,67
Královéhradecký kraj	-825,90	0	0	127,92	40,93	512,66	32,63	10,85	15,75	84,86
Pardubický kraj	-437,55	0	0	104,42	2,15	201,38	22,95	10,48	14,35	81,44
Kraj Vysočina	-599,08	0	0	126,86	2,11	233,29	35,24	12,58	43,10	116,50
Jihomoravský kraj	-1 605,35	0	307,80	397,36	66,02	330,39	42,55	36,57	159,83	263,89
Olomoucký kraj	-448,99	27,82	0	140,41	1,37	46,67	7,96	21,11	28,76	174,38
Zlínský kraj	-932,93	0,10	15,83	311,81	50,82	263,58	81,82	14,19	31,44	162,96
Moravskoslezský kraj	-1 039,04	0	0	316,49	3,12	531,36	72,47	3,97	36,23	75,24
Česká republika	-11 560,85	57,41	328,42	2 525,41	283,22	5 286,37	575,70	202,63	464,18	1 803,71

d. Výměra zemědělských pozemků a orné půdy v ČR na 1 obyvatele k 31. 12. 2023

Kraj	Výměra na 1 obyvatele		Počet obyvatel
	zemědř. pozemků (ha)	orné půdy (ha)	
CZ010 Hlavní město Praha	0,0143	0,0100	1 357 326
CZ020 Středočeský	0,4564	0,3722	1 439 391
CZ031 Jihočeský	0,7493	0,4578	652 303
CZ032 Plzeňský	0,6220	0,4099	605 388
CZ041 Karlovarský	0,4250	0,1752	293 595
CZ042 Ústecký	0,3378	0,2197	812 337
CZ051 Liberecký	0,3100	0,1360	449 177
CZ052 Královéhradecký	0,4971	0,3293	555 267
CZ053 Pardubický	0,5097	0,3624	528 761
CZ063 Kraj Vysočina	0,7907	0,6069	514 777
CZ064 Jihomoravský	0,3458	0,2834	1 217 200
CZ071 Olomoucký	0,4371	0,3203	631 802
CZ072 Zlínský	0,3307	0,1980	580 531
CZ080 Moravskoslezský	0,2290	0,1383	1 189 674
ČR	0,3874	0,2679	10 827 529

e. Vývoj podílu výměry zemědělských pozemků a orné půdy v ČR na 1 obyvatele v letech 1936 - 2023

Rok	Výměra na 1 obyvatele	
	zemědř. pozemků (ha)	orné půdy (ha)
1936	0,4710	0,3640
1950	0,5660	0,4330
1960	0,4790	0,3530
1970	0,4497	0,3340
1980	0,4251	0,3201
1990	0,4137	0,3106
2000	0,4164	0,2999
2010	0,4029	0,2863
2020	0,3928	0,2741
2023	0,3874	0,2679



f. Podíl zemědělských pozemků v procentech v jednotlivých okresech ČR a Praze v roce 2023



g. Podíl lesních pozemků v procentech v jednotlivých okresech ČR a Praze v roce 2023



I.

**Souhrnné přehledy o půdním fondu
z údajů katastru nemovitostí**

2. Úhrnné hodnoty druhů pozemků

a. Úhrnné hodnoty druhů pozemků v členění po obcích s rozšířenou působností k 31. 12. 2023

ÚHRNNÉ HODNOTY DRUHŮ POZEMKŮ V ČLENĚNÍ PO OBCÍCH S ROZŠÍŘENOU PŮSOBNOSTÍ K 31. 12. 2023 (V HEKTARECH)

KRAJ: HLAVNÍ MĚSTO PRAHA

Obec s rozšířenou působností	orná půda	chmelnice	vinice	zahrada	ovocný sad	trvalý travní porost	zeměd. pozemky	lesní pozemek	vodní plocha	zastav. plocha a nádvoří	ostatní plocha	Celková výměra
Hlavní město Praha	13 585	0	16	4 051	569	1 188	19 410	5 284	1 101	5 110	18 717	49 621
Celkem za kraj	13 585	0	16	4 051	569	1 188	19 410	5 284	1 101	5 110	18 717	49 621
Počet parcel	29 817	0	31	77 704	1 567	5 545	114 664	4 415	3 907	163 304	158 275	444 565

ÚHRNNÉ HODNOTY DRUHŮ POZEMKŮ V ČLENĚNÍ PO OBCÍCH S ROZŠÍŘENOU PŮSOBNOSTÍ K 31. 12. 2023 (V HEKTARECH)

KRAJ: STŘEDOČESKÝ

Obec s rozšířenou působností	orná půda	chmelnice	vinice	zahrada	ovocný sad	trvalý travní porost	zeměd. pozemky	lesní pozemek	vodní plocha	zastav. plocha a nádvoří	ostatní plocha	Celková výměra
Benešov	29 870	0	0	1 934	206	8 157	40 167	20 962	1 424	1 111	5 347	69 011
Beroun	13 789	0	18	1 357	290	4 232	19 686	16 344	585	840	4 111	41 566
Brandýs nad Labem-Stará Boleslav	23 328	0	12	2 308	197	1 041	26 886	4 669	759	1 293	4 210	37 817
Čáslav	17 418	24	13	643	851	934	19 883	4 323	380	609	2 247	27 443
Černošice	25 807	0	2	3 988	623	2 724	33 143	15 984	1 141	1 671	6 097	58 035
Český Brod	11 278	0	0	401	883	306	12 867	1 540	186	347	1 393	16 332
Dobříš	9 513	0	0	625	56	3 115	13 309	15 506	838	374	1 828	31 854
Hořovice	10 540	0	1	805	125	3 183	14 654	10 941	332	538	2 332	28 797
Kladno	15 512	0	0	1 371	257	1 097	18 237	10 943	373	1 189	4 347	35 089
Kolín	37 537	0	1	1 495	1 461	1 868	42 361	7 954	1 544	1 479	5 091	58 428
Kralupy nad Vltavou	8 276	165	0	386	189	378	9 393	744	337	469	2 178	13 121
Kutná Hora	32 068	0	6	1 393	683	5 382	39 532	17 613	1 355	1 174	4 619	64 293
Lysá nad Labem	7 949	0	0	330	99	380	8 758	2 491	277	353	2 335	14 214
Mělník	24 506	108	272	984	721	1 565	28 156	11 668	718	941	4 191	45 675
Mladá Boleslav	45 430	0	1	1 830	553	3 198	51 012	20 475	1 030	1 724	6 797	81 038
Mnichovo Hradiště	9 335	0	0	553	465	2 427	12 780	6 213	440	363	1 454	21 250
Neratovice	7 489	0	0	406	55	352	8 302	889	442	384	1 292	11 310
Nymburk	22 595	0	0	883	473	941	24 893	6 438	724	884	2 615	35 553
Poděbrady	22 934	0	2	676	175	981	24 769	5 921	865	716	2 603	34 873
Příbram	24 378	0	0	1 564	132	8 704	34 778	35 244	1 817	1 070	6 655	79 564
Rakovník	38 638	2 173	0	1 329	315	4 390	46 843	34 186	1 249	1 271	6 079	89 628
Říčany	14 495	0	0	2 966	289	2 895	20 644	12 312	464	1 050	3 258	37 729
Sedlčany	17 500	0	1	800	119	8 148	26 567	12 816	1 552	565	3 374	44 874
Slaný	26 642	324	30	669	887	621	29 174	3 640	356	732	2 975	36 877
Vlašim	24 174	0	0	802	117	5 011	30 104	14 277	1 404	678	3 134	49 596
Votice	14 690	0	0	535	158	4 603	19 986	6 222	540	374	1 762	28 884
Celkem za kraj	535 688	2 794	359	31 032	10 379	76 633	656 884	300 317	21 131	22 199	92 321	1 092 851
Počet parcel	811 567	6 830	607	476 927	22 810	287 666	1 606 407	168 468	99 810	724 665	718 650	3 318 000

ÚHRNNÉ HODNOTY DRUHŮ POZEMKŮ V ČLENĚNÍ PO OBCÍCH S ROZŠÍŘENOU PŮSOBNOSTÍ K 31. 12. 2023 (V HEKTARECH)

KRAJ: JIHOČESKÝ

Obec s rozšířenou působností	orná půda	chmelnice	vinice	zahrada	ovocný sad	trvalý travní porost	zeměd. pozemky	lesní pozemek	vodní plocha	zastav. plocha a nádvoří	ostatní plocha	Celková výměra
Blatná	12 043	0	0	414	26	4 219	16 702	6 991	1 706	373	2 086	27 858
České Budějovice	34 702	0	0	1 983	39	12 364	49 088	27 015	6 087	2 061	8 124	92 375
Český Krumlov	9 764	0	0	799	98	26 008	36 669	55 187	6 468	594	13 984	112 902
Dačice	21 707	0	0	523	29	5 325	27 584	15 259	979	475	2 883	47 181
Jindřichův Hradec	27 229	0	0	1 105	41	16 616	44 992	35 806	5 503	944	6 128	93 374
Kaplice	6 500	0	0	318	37	13 360	20 215	23 796	795	258	3 403	48 466
Milevsko	16 149	0	0	578	41	5 899	22 666	11 821	1 376	490	2 154	38 508
Písek	30 026	0	0	1 177	113	8 128	39 444	25 556	3 297	1 061	4 820	74 179
Prachatice	12 292	0	0	779	867	19 832	33 769	40 599	1 654	547	7 564	84 134
Soběslav	13 882	0	0	617	19	4 378	18 896	8 272	2 383	452	2 394	32 397
Strakonice	25 185	0	0	1 154	118	11 662	38 119	12 446	1 542	861	4 450	57 419
Tábor	43 225	0	0	2 031	36	13 480	58 773	30 834	2 170	1 443	7 022	100 241
Trhové Sviny	11 405	0	0	582	17	9 162	21 166	18 773	2 345	383	2 568	45 235
Třeboň	10 116	0	0	517	8	6 944	17 584	25 083	7 142	590	3 432	53 832
Týn nad Vltavou	12 619	0	0	406	39	2 894	15 958	7 386	651	337	1 908	26 240
Vimperk	4 063	0	0	402	14	11 392	15 871	32 295	1 172	287	3 916	53 540
Vodňany	7 733	0	0	269	528	2 758	11 289	4 174	798	274	1 389	17 924
Celkem za kraj	298 640	0	0	13 655	2 071	174 419	488 786	381 294	46 070	11 429	78 225	1 005 805
Počet parcel	453 707	0	0	205 066	3 059	376 842	1 038 674	223 890	107 079	350 327	538 304	2 258 274

ÚHRNNÉ HODNOTY DRUHŮ POZEMKŮ V ČLENĚNÍ PO OBCÍCH S ROZŠÍŘENOU PŮSOBNOSTÍ K 31. 12. 2023 (V HEKTARECH)

KRAJ: PLZEŇSKÝ

Obec s rozšířenou působností	orná půda	chmelnice	vinice	zahrada	ovocný sad	trvalý travní porost	zeměd'. pozemky	lesní pozemek	vodní plocha	zastav. plocha a nádvoří	ostatní plocha	Celková výměra
Blovice	8 253	0	0	494	135	3 899	12 782	7 952	296	314	1 559	22 903
Domažlice	21 224	0	0	985	102	15 673	37 984	32 031	871	796	4 640	76 321
Horažďovice	11 829	0	0	420	70	4 494	16 813	5 659	876	342	2 187	25 876
Horšovský Týn	14 469	0	0	397	31	3 545	18 442	7 659	423	357	1 989	28 870
Klatovy	25 299	0	0	1 551	233	18 701	45 783	35 781	1 241	1 097	6 716	90 618
Kralovice	24 623	1	0	784	43	5 570	31 021	29 749	694	651	3 809	65 923
Nepomuk	11 367	0	0	544	24	5 989	17 925	9 991	574	381	2 007	30 877
Nýřany	27 162	0	0	1 341	156	5 092	33 751	22 350	998	919	4 734	62 751
Plzeň	8 604	0	0	1 680	61	2 016	12 360	6 549	613	1 347	5 272	26 142
Přeštice	12 236	0	0	689	133	2 996	16 054	8 430	363	483	1 795	27 125
Rokycany	19 276	0	0	1 458	167	5 697	26 599	32 102	1 028	928	5 005	65 662
Stod	12 498	0	0	402	30	2 021	14 950	7 834	401	390	2 344	25 919
Stříbro	16 036	0	0	451	55	5 737	22 278	16 811	656	416	2 907	43 069
Sušice	10 699	0	0	762	137	15 318	26 916	43 065	1 310	580	6 197	78 069
Tachov	24 564	0	0	649	202	17 468	42 883	43 339	2 040	707	5 806	94 776
Celkem za kraj	248 138	1	0	12 606	1 580	114 215	376 540	309 303	12 385	9 706	56 968	764 901
Počet parcel	357 611	1	0	191 643	3 507	264 523	817 285	140 199	59 837	294 628	428 223	1 740 172

ÚHRNNÉ HODNOTY DRUHŮ POZEMKŮ V ČLENĚNÍ PO OBCÍCH S ROZŠÍŘENOU PŮSOBNOSTÍ K 31. 12. 2023 (V HEKTARECH)

KRAJ: KARLOVARSKÝ

Obec s rozšířenou působností	orná půda	chmelnice	vinice	zahrada	ovocný sad	trvalý travní porost	zeměd. pozemky	lesní pozemek	vodní plocha	zastav. plocha a nádvoří	ostatní plocha	Celková výměra
Aš	1 839	0	0	254	9	3 449	5 552	7 205	155	167	1 296	14 375
Cheb	17 578	0	0	549	30	10 125	28 281	13 580	2 267	573	4 979	49 681
Karlovy Vary	20 938	0	0	1 007	315	22 407	44 667	44 835	2 071	1 004	24 566	117 143
Kraslice	800	0	0	213	0	5 101	6 114	18 389	338	139	1 470	26 450
Mariánské Lázně	5 230	0	0	300	4	10 795	16 329	20 218	875	346	2 767	40 535
Ostrov	1 526	0	0	354	184	6 964	9 027	20 343	665	282	3 615	33 931
Sokolov	3 536	0	0	756	28	10 500	14 820	20 702	1 403	585	11 412	48 922
Celkem za kraj	51 447	0	0	3 433	570	69 341	124 790	145 271	7 775	3 095	50 105	331 038
Počet parcel	23 230	0	0	55 959	769	71 887	151 845	34 040	12 912	119 887	139 339	458 023

ÚHRNNÉ HODNOTY DRUHŮ POZEMKŮ V ČLENĚNÍ PO OBCÍCH S ROZŠÍŘENOU PŮSOBNOSTÍ K 31. 12. 2023 (V HEKTARECH)

KRAJ: ÚSTECKÝ

Obec s rozšířenou působností	orná půda	chmelnice	vinice	zahrada	ovocný sad	trvalý travní porost	zeměd. pozemky	lesní pozemek	vodní plocha	zastav. plocha a nádvoří	ostatní plocha	Celková výměra
Bílina	2 841	0	0	161	93	1 635	4 730	3 155	161	202	4 110	12 358
Děčín	6 169	0	0	1 460	286	12 897	20 812	29 122	652	761	4 033	55 379
Chomutov	10 625	0	17	541	364	5 522	17 071	20 173	1 586	705	9 073	48 607
Kadaň	11 714	14	14	423	430	9 082	21 677	15 868	1 519	561	5 337	44 963
Litoměřice	23 250	588	208	1 141	885	5 080	31 152	9 671	993	915	4 327	47 058
Litvínov	628	0	0	334	81	1 726	2 770	14 310	505	342	5 670	23 597
Louny	29 758	1 519	13	696	711	2 117	34 814	6 090	730	815	4 809	47 258
Lovosice	15 212	91	46	723	830	1 986	18 889	4 077	346	542	2 306	26 161
Most	8 569	0	94	303	270	1 293	10 529	1 910	605	533	9 535	23 112
Podbořany	17 833	1 092	0	328	163	2 984	22 400	7 499	479	439	3 278	34 096
Roudnice nad Labem	21 149	296	43	627	416	579	23 110	3 284	543	604	2 483	30 023
Rumburk	2 465	0	0	700	17	8 512	11 693	12 395	260	437	1 836	26 621
Teplice	5 226	0	0	909	276	5 070	11 482	15 300	699	860	6 193	34 534
Ústí nad Labem	4 259	0	0	1 089	196	12 475	18 020	13 441	1 049	915	7 051	40 475
Varnsdorf	348	0	0	454	10	2 875	3 687	3 976	151	253	818	8 885
Žatec	18 419	1 272	0	400	87	1 413	21 592	4 480	363	517	3 791	30 743
Celkem za kraj	178 466	4 873	435	10 291	5 116	75 246	274 427	164 750	10 643	9 400	74 650	533 870
Počet parcel	190 288	9 162	624	172 377	7 064	151 147	530 662	60 554	28 254	327 178	363 453	1 310 101

ÚHRNNÉ HODNOTY DRUHŮ POZEMKŮ V ČLENĚNÍ PO OBCÍCH S ROZŠÍŘENOU PŮSOBNOSTÍ K 31. 12. 2023 (V HEKTARECH)

KRAJ: LIBERECKÝ

Obec s rozšířenou působností	orná půda	chmelnice	vinice	zahrada	ovocný sad	trvalý travní porost	zeměd. pozemky	lesní pozemek	vodní plocha	zastav. plocha a nádvoří	ostatní plocha	Celková výměra
Česká Lípa	20 705	27	0	1 025	264	13 252	35 274	40 521	2 371	1 180	7 853	87 199
Frýdlant	5 647	0	0	670	48	9 316	15 681	16 829	373	374	1 680	34 936
Jablonec nad Nisou	1 002	0	0	574	7	3 261	4 845	8 376	315	444	1 700	15 681
Jilemnice	4 613	0	0	432	31	8 694	13 770	11 930	218	351	1 592	27 860
Liberec	10 494	0	0	2 214	107	13 790	26 605	24 113	518	1 353	5 251	57 840
Nový Bor	2 525	0	0	558	56	4 600	7 740	10 232	212	318	1 587	20 089
Semily	6 766	0	0	609	73	6 333	13 781	6 753	196	356	1 921	23 007
Tanvald	566	0	0	325	7	2 810	3 709	13 740	232	255	1 126	19 061
Turnov	7 957	0	0	1 216	862	4 484	14 518	5 967	349	516	1 914	23 265
Železný Brod	828	0	0	393	23	2 077	3 321	3 113	74	134	765	7 406
Celkem za kraj	61 103	27	0	8 016	1 478	68 618	139 243	141 574	4 856	5 281	25 388	316 343
Počet parcel	63 742	11	0	115 750	2 367	210 252	392 122	83 496	15 408	203 427	214 457	908 910

ÚHRNNÉ HODNOTY DRUHŮ POZEMKŮ V ČLENĚNÍ PO OBCÍCH S ROZŠÍŘENOU PŮSOBNOSTÍ K 31. 12. 2023 (V HEKTARECH)

KRAJ: KRÁLOVÉHRADECKÝ

Obec s rozšířenou působností	orná půda	chmelnice	vinice	zahrada	ovocný sad	trvalý travní porost	zeměd'. pozemky	lesní pozemek	vodní plocha	zastav. plocha a nádvoří	ostatní plocha	Celková výměra
Broumov	8 936	0	0	354	20	5 516	14 826	9 073	224	296	1 518	25 938
Dobruška	11 390	0	0	668	28	5 138	17 224	8 154	372	525	1 639	27 914
Dvůr Králové nad Labem	8 955	0	0	1 126	192	4 027	14 299	8 873	359	436	1 817	25 783
Hořice	10 290	0	0	560	507	1 901	13 259	4 033	261	419	1 317	19 289
Hradec Králové	38 494	0	0	2 230	699	4 851	46 274	11 461	1 590	1 921	6 497	67 744
Jaroměř	7 968	0	0	490	179	1 973	10 610	1 497	275	364	1 114	13 859
Jičín	32 572	0	0	1 515	1 057	6 162	41 306	12 218	1 084	1 206	3 862	59 675
Kostelec nad Orlicí	5 979	0	1	608	117	3 193	9 897	10 039	470	440	1 506	22 353
Náchod	10 286	0	0	1 480	675	7 753	20 193	11 001	912	869	2 596	35 572
Nová Paka	2 607	0	0	365	88	2 492	5 552	3 071	70	203	826	9 722
Nové Město nad Metují	4 886	0	0	288	124	1 238	6 536	1 671	629	265	707	9 809
Nový Bydžov	13 185	0	1	528	74	2 112	15 901	3 429	354	457	1 283	21 424
Rychnov nad Kněžnou	12 452	0	0	1 152	234	11 017	24 855	19 140	501	714	2 732	47 943
Trutnov	10 536	0	0	1 323	14	12 583	24 456	29 299	498	773	4 518	59 544
Vrchlabí	4 304	0	0	492	21	5 995	10 811	15 787	340	381	2 028	29 347
Celkem za kraj	182 839	0	2	13 177	4 029	75 951	275 999	148 747	7 939	9 271	33 959	475 915
Počet parcel	228 003	0	12	176 021	8 243	199 954	612 233	72 219	48 556	265 509	276 740	1 275 257

ÚHRNNÉ HODNOTY DRUHŮ POZEMKŮ V ČLENĚNÍ PO OBCÍCH S ROZŠÍŘENOU PŮSOBNOSTÍ K 31. 12. 2023 (V HEKTARECH)

KRAJ: PARDUBICKÝ

Obec s rozšířenou působností	orná půda	chmelnice	vinice	zahrada	ovocný sad	trvalý travní porost	zeměd. pozemky	lesní pozemek	vodní plocha	zastav. plocha a nádvoří	ostatní plocha	Celková výměra
Česká Třebová	1 881	0	0	384	10	999	3 275	3 635	50	160	850	7 970
Hlinsko	7 447	0	0	561	26	5 249	13 283	8 974	450	318	1 646	24 671
Holice	8 345	0	0	515	41	2 371	11 272	8 515	321	337	921	21 366
Chrudim	36 154	0	0	2 075	660	7 985	46 874	19 852	1 088	1 430	5 379	74 625
Králíky	1 989	0	0	152	7	5 369	7 517	7 095	109	168	971	15 860
Lanškroun	10 266	0	0	736	26	5 213	16 241	8 976	238	307	1 758	27 521
Litomyšl	18 905	0	0	1 013	163	3 103	23 184	7 884	184	432	2 027	33 711
Moravská Třebová	16 560	0	0	789	204	5 036	22 590	15 845	391	450	2 453	41 728
Pardubice	22 958	0	0	1 409	204	2 363	26 934	5 413	1 659	1 437	5 488	40 931
Polička	10 389	0	0	570	8	5 229	16 195	8 852	219	306	1 695	27 267
Přelouč	10 764	0	0	598	335	2 218	13 915	8 279	734	484	2 315	25 727
Svitavy	15 533	0	0	830	75	4 436	20 875	10 966	358	434	2 529	35 161
Ústí nad Orlicí	6 257	0	0	719	12	4 018	11 006	6 324	153	284	1 285	19 052
Vysoké Mýto	15 131	0	0	844	60	3 648	19 684	5 512	552	522	1 915	28 183
Žamberk	9 041	0	0	986	23	6 604	16 654	8 899	355	391	1 854	28 153
Celkem za kraj	191 620	0	0	12 181	1 854	63 843	269 498	135 021	6 861	7 461	33 086	451 927
Počet parcel	255 886	0	3	194 798	4 117	195 628	650 432	88 064	39 071	256 469	293 929	1 327 965

ÚHRNNÉ HODNOTY DRUHŮ POZEMKŮ V ČLENĚNÍ PO OBCÍCH S ROZŠÍŘENOU PŮSOBNOSTÍ K 31. 12. 2023 (V HEKTARECH)

KRAJ: KRAJ VYSOČINA

Obec s rozšířenou působností	orná půda	chmelnice	vinice	zahrada	ovocný sad	trvalý travní porost	zeměd. pozemky	lesní pozemek	vodní plocha	zastav. plocha a nádvoří	ostatní plocha	Celková výměra
Bystřice nad Pernštejnem	12 606	0	0	626	72	6 347	19 651	11 911	557	480	2 193	34 794
Havlíčkův Brod	32 623	0	0	1 224	43	8 691	42 581	15 893	945	928	4 230	64 577
Humpolec	9 824	0	0	453	10	2 769	13 057	7 267	638	341	1 501	22 804
Chotěboř	14 270	0	0	663	82	5 257	20 272	9 825	539	448	1 822	32 906
Jihlava	38 940	0	0	1 427	44	12 453	52 864	28 376	1 472	1 311	6 769	90 792
Moravské Budějovice	25 130	0	0	666	30	2 122	27 948	10 113	530	531	2 286	41 407
Náměšť nad Oslavou	9 931	0	0	343	24	1 052	11 350	7 080	644	339	1 715	21 128
Nové Město na Moravě	10 294	0	0	460	18	5 383	16 155	10 716	331	320	1 764	29 285
Pacov	10 872	0	0	337	7	2 913	14 128	7 232	302	267	1 533	23 462
Pelhřimov	38 046	0	0	1 167	22	11 600	50 835	24 766	1 367	953	4 819	82 740
Světlá nad Sázavou	11 594	0	0	598	13	3 790	15 994	10 524	541	397	1 558	29 015
Telč	13 176	0	0	414	18	3 507	17 115	9 168	666	326	1 860	29 134
Třebíč	45 997	0	6	1 344	135	5 965	53 446	22 416	1 443	1 260	5 180	83 745
Velké Meziříčí	22 483	0	0	980	56	5 213	28 732	13 588	1 095	717	3 212	47 343
Žďár nad Sázavou	16 616	0	1	606	7	5 664	22 894	19 053	1 373	573	2 552	46 445
Celkem za kraj	312 403	0	6	11 308	580	82 724	407 022	207 931	12 443	9 190	42 992	679 577
Počet parcel	462 638	1	10	185 625	1 770	301 910	951 954	175 477	54 903	282 774	407 084	1 872 192

ÚHRNNÉ HODNOTY DRUHŮ POZEMKŮ V ČLENĚNÍ PO OBCÍCH S ROZŠÍŘENOU PŮSOBNOSTÍ K 31. 12. 2023 (V HEKTARECH)

KRAJ: JIHMORAVSKÝ

Obec s rozšířenou působností	orná půda	chmelnice	vinice	zahrada	ovocný sad	trvalý travní porost	zeměd. pozemky	lesní pozemek	vodní plocha	zastav. plocha a nádvoří	ostatní plocha	Celková výměra
Blansko	9 579	0	0	1 023	108	2 507	13 216	18 456	266	602	2 603	35 144
Boskovice	18 655	0	0	1 526	516	6 026	26 723	19 161	489	805	3 924	51 102
Brno	4 818	0	17	2 114	218	330	7 497	6 396	445	2 141	6 540	23 018
Břeclav	19 108	0	3 091	871	968	1 947	25 985	10 742	1 945	1 134	4 073	43 878
Bučovice	10 756	0	4	425	77	297	11 560	3 737	162	302	1 338	17 099
Hodonín	13 543	0	1 707	659	445	843	17 198	6 768	979	817	2 840	28 603
Hustopeče	20 178	0	3 001	695	1 466	1 149	26 489	3 658	1 263	724	3 378	35 511
Ivančice	7 572	0	506	456	176	597	9 306	5 797	266	328	1 554	17 251
Kuřim	3 248	0	0	396	44	162	3 850	2 737	66	280	772	7 705
Kyjov	23 866	0	1 585	1 080	723	1 271	28 525	13 444	488	1 013	3 564	47 033
Mikulov	10 925	0	3 804	296	161	454	15 640	3 390	2 256	448	2 678	24 411
Moravský Krumlov	22 852	0	546	456	160	443	24 457	6 951	344	529	2 512	34 792
Pohořelice	12 763	0	409	258	112	147	13 689	1 962	1 708	348	1 820	19 528
Rosice	6 723	0	0	467	66	603	7 859	7 870	107	351	1 257	17 445
Slavkov u Brna	9 961	0	53	541	117	329	11 002	2 763	182	363	1 460	15 770
Šlapanice	14 504	0	124	1 415	350	725	17 120	13 095	254	871	2 972	34 313
Tišnov	11 598	0	0	900	429	3 188	16 115	14 876	304	522	2 417	34 234
Veselí nad Moravou	14 559	0	890	760	338	6 171	22 717	7 649	749	678	2 469	34 263
Vyškov	21 396	0	2	1 157	178	1 369	24 103	22 863	460	837	5 742	54 004
Znojmo	74 420	0	2 565	1 853	1 162	2 363	82 363	28 412	2 706	1 753	9 020	124 254
Židlochovice	13 891	0	536	544	318	245	15 534	1 155	294	522	1 922	19 426
Celkem za kraj	344 915	0	18 841	17 892	8 133	31 166	420 949	201 880	15 734	15 369	64 854	718 786
Počet parcel	913 673	3	80 929	324 766	25 812	152 732	1 497 915	139 371	57 681	502 566	690 825	2 888 358

ÚHRNNÉ HODNOTY DRUHŮ POZEMKŮ V ČLENĚNÍ PO OBCÍCH S ROZŠÍŘENOU PŮSOBNOSTÍ K 31. 12. 2023 (V HEKTARECH)

KRAJ: OLOMOUCKÝ

Obec s rozšířenou působností	orná půda	chmelnice	vinice	zahrada	ovocný sad	trvalý travní porost	zeměd. pozemky	lesní pozemek	vodní plocha	zastav. plocha a nádvoří	ostatní plocha	Celková výměra
Hranice	15 588	0	0	1 065	172	4 301	21 126	7 729	534	533	3 573	33 495
Jeseník	13 164	0	0	1 179	16	9 042	23 401	42 998	783	651	4 070	71 903
Konice	8 634	0	0	491	45	1 960	11 130	6 738	153	253	1 344	19 618
Lipník nad Bečvou	6 104	95	0	548	327	818	7 893	2 214	201	242	1 310	11 860
Litovel	12 083	54	0	658	330	1 180	14 305	8 095	313	416	1 618	24 748
Mohelnice	7 706	0	0	424	280	1 758	10 168	6 637	348	293	1 388	18 834
Olomouc	31 669	331	3	2 131	127	3 283	37 544	26 829	913	1 744	14 665	81 696
Prostějov	37 816	14	2	1 774	372	1 967	41 945	8 970	604	1 323	5 247	58 090
Přerov	26 085	508	0	1 437	190	1 129	29 349	4 081	1 128	973	4 545	40 077
Šternberk	9 817	0	0	419	16	8 495	18 747	11 650	218	368	2 631	33 613
Šumperk	11 642	0	0	1 640	130	17 873	31 285	47 501	700	897	5 364	85 747
Uničov	13 281	0	0	527	287	1 025	15 120	3 348	284	413	1 583	20 748
Zábřeh	8 806	0	0	676	13	4 680	14 174	9 829	309	429	1 985	26 725
Celkem za kraj	202 395	1 003	6	12 968	2 303	57 512	276 187	186 618	6 489	8 536	49 324	527 155
Počet parcel	313 486	2 144	22	195 794	3 915	127 677	643 038	94 024	32 985	268 541	305 699	1 344 287

ÚHRNNÉ HODNOTY DRUHŮ POZEMKŮ V ČLENĚNÍ PO OBCÍCH S ROZŠÍŘENOU PŮSOBNOSTÍ K 31. 12. 2023 (V HEKTARECH)

KRAJ: ZLÍNSKÝ

Obec s rozšířenou působností	orná půda	chmelnice	vinice	zahrada	ovocný sad	trvalý travní porost	zeměd. pozemky	lesní pozemek	vodní plocha	zastav. plocha a nádvoří	ostatní plocha	Celková výměra
Bystřice pod Hostýnem	4 276	0	0	522	101	1 524	6 424	8 423	126	232	1 191	16 396
Holešov	8 548	0	0	560	89	475	9 673	1 714	134	317	1 422	13 259
Kroměříž	27 345	0	7	1 666	498	2 218	31 736	11 714	996	1 007	4 446	49 898
Luhačovice	2 484	0	0	346	74	4 544	7 448	8 609	192	274	1 307	17 830
Otrokovice	4 802	0	1	476	109	1 089	6 477	2 361	323	412	1 599	11 172
Rožnov pod Radhoštěm	1 976	0	0	698	46	5 001	7 720	14 019	201	324	1 641	23 905
Uherské Hradiště	22 700	0	869	1 712	580	4 497	30 357	14 582	1 175	1 330	4 344	51 788
Uherský Brod	15 375	0	12	1 388	478	8 973	26 226	15 688	557	827	4 023	47 320
Valašské Klobouky	4 912	0	0	421	182	5 989	11 505	12 121	193	319	1 735	25 873
Valašské Meziříčí	6 909	0	0	1 158	148	3 712	11 927	7 810	377	512	2 339	22 965
Vizovice	2 379	0	0	426	207	3 389	6 402	6 600	186	260	1 159	14 608
Vsetín	4 652	0	0	1 052	86	14 820	20 610	40 301	540	711	4 073	66 236
Zlín	8 602	0	0	1 611	355	4 903	15 471	15 054	337	910	3 269	35 041
Celkem za kraj	114 961	0	889	12 037	2 953	61 134	191 975	158 996	5 337	7 435	32 547	396 290
Počet parcel	371 162	0	5 955	180 145	9 777	265 388	832 427	122 640	37 811	264 458	376 252	1 633 588

ÚHRNNÉ HODNOTY DRUHŮ POZEMKŮ V ČLENĚNÍ PO OBCÍCH S ROZŠÍŘENOU PŮSOBNOSTÍ K 31. 12. 2023 (V HEKTARECH)

KRAJ: MORAVSKOSLEZSKÝ

Obec s rozšířenou působností	orná půda	chmelnice	vinice	zahrada	ovocný sad	trvalý travní porost	zeměd. pozemky	lesní pozemek	vodní plocha	zastav. plocha a nádvoří	ostatní plocha	Celková výměra
Bílovec	8 840	0	0	601	38	1 943	11 422	2 013	757	333	1 721	16 245
Bohumín	3 240	0	0	678	10	409	4 337	546	638	416	1 356	7 293
Bruntál	11 060	0	0	596	27	16 135	27 819	29 526	1 319	565	3 765	62 994
Český Těšín	1 594	0	0	406	13	683	2 695	735	87	195	727	4 440
Frenštát pod Radhoštěm	2 282	0	0	575	2	1 657	4 515	4 274	111	200	772	9 872
Frýdek-Místek	12 394	0	0	2 560	64	7 296	22 314	18 646	1 261	1 140	4 663	48 023
Frýdlant nad Ostravicí	1 884	0	0	900	19	4 633	7 436	21 812	609	344	1 543	31 744
Havířov	2 602	0	0	906	75	952	4 535	1 526	499	446	1 811	8 818
Hlučín	8 038	0	0	626	26	1 197	9 886	4 166	532	458	1 490	16 532
Jablunkov	1 444	0	0	502	1	3 767	5 714	10 510	168	239	978	17 610
Karviná	2 871	0	0	777	9	596	4 253	1 618	821	469	3 400	10 562
Kopřivnice	5 071	0	0	869	15	1 801	7 756	1 849	211	434	1 881	12 132
Kravaře	6 716	0	0	286	0	685	7 688	1 067	122	279	906	10 061
Krnov	16 163	0	0	1 188	54	10 768	28 173	24 218	616	617	3 820	57 445
Nový Jičín	13 949	0	0	1 189	62	3 491	18 691	5 338	498	591	2 417	27 536
Odry	10 250	0	0	549	35	2 513	13 347	6 985	279	272	1 518	22 402
Opava	30 025	0	0	1 497	120	4 183	35 824	14 848	816	1 252	3 964	56 704
Orlová	933	0	0	648	109	228	1 918	780	215	258	1 338	4 508
Ostrava	9 863	0	0	2 721	60	2 612	15 255	5 399	1 167	2 283	9 048	33 153
Rýmařov	1 766	0	0	289	3	12 332	14 390	16 903	169	254	1 518	33 234
Třinec	4 208	0	0	1 278	65	4 145	9 696	10 797	327	582	2 065	23 467
Vítkov	9 311	0	0	345	4	5 141	14 801	11 220	426	256	1 586	28 290
Celkem za kraj	164 504	0	0	19 986	809	87 167	272 467	194 777	11 648	11 884	52 288	543 065
Počet parcel	237 424	0	1	274 826	1 014	206 039	719 304	99 355	40 090	406 801	385 883	1 651 433

ÚHRNNÉ HODNOTY DRUHŮ POZEMKŮ - PŘEHLED K 31. 12. 2023 (V HEKTARECH)

ČESKÁ REPUBLIKA

Kraj	orná půda	chmelnice	vinice	zahrada	ovocný sad	trvalý travní porost	zeměd'. pozemky	lesní pozemek	vodní plocha	zastav. plocha a nádvoří	ostatní plocha	Celková výměra
Hlavní město Praha	13 585	0	16	4 051	569	1 188	19 410	5 284	1 101	5 110	18 717	49 621
Středočeský kraj	535 688	2 794	359	31 032	10 379	76 633	656 884	300 317	21 131	22 199	92 321	1 092 851
Jihočeský kraj	298 640	0	0	13 655	2 071	174 419	488 786	381 294	46 070	11 429	78 225	1 005 805
Plzeňský kraj	248 138	1	0	12 606	1 580	114 215	376 540	309 303	12 385	9 706	56 968	764 901
Karlovarský kraj	51 447	0	0	3 433	570	69 341	124 790	145 271	7 775	3 095	50 105	331 038
Ústecký kraj	178 466	4 873	435	10 291	5 116	75 246	274 427	164 750	10 643	9 400	74 650	533 870
Liberecký kraj	61 103	27	0	8 016	1 478	68 618	139 243	141 574	4 856	5 281	25 388	316 343
Královéhradecký kraj	182 839	0	2	13 177	4 029	75 951	275 999	148 747	7 939	9 271	33 959	475 915
Pardubický kraj	191 620	0	0	12 181	1 854	63 843	269 498	135 021	6 861	7 461	33 086	451 927
Kraj Vysočina	312 403	0	6	11 308	580	82 724	407 022	207 931	12 443	9 190	42 992	679 577
Jihomoravský kraj	344 915	0	18 841	17 892	8 133	31 166	420 949	201 880	15 734	15 369	64 854	718 786
Olomoucký kraj	202 395	1 003	6	12 968	2 303	57 512	276 187	186 618	6 489	8 536	49 324	527 155
Zlínský kraj	114 961	0	889	12 037	2 953	61 134	191 975	158 996	5 337	7 435	32 547	396 290
Moravskoslezský kraj	164 504	0	0	19 986	809	87 167	272 467	194 777	11 648	11 884	52 288	543 065
Celkem za ČR	2 900 705	8 698	20 555	182 635	42 424	1 039 160	4 194 176	2 681 764	170 412	135 366	705 425	7 887 143

POČET PARCEL

Kraj	orná půda	chmelnice	vinice	zahrada	ovocný sad	trvalý travní porost	zeměd'. pozemky	lesní pozemek	vodní plocha	zastav. plocha a nádvoří	ostatní plocha	Celková výměra
Hlavní město Praha	29 817	0	31	77 704	1 567	5 545	114 664	4 415	3 907	163 304	158 275	444 565
Středočeský kraj	811 567	6 830	607	476 927	22 810	287 666	1 606 407	168 468	99 810	724 665	718 650	3 318 000
Jihočeský kraj	453 707	0	0	205 066	3 059	376 842	1 038 674	223 890	107 079	350 327	538 304	2 258 274
Plzeňský kraj	357 611	1	0	191 643	3 507	264 523	817 285	140 199	59 837	294 628	428 223	1 740 172
Karlovarský kraj	23 230	0	0	55 959	769	71 887	151 845	34 040	12 912	119 887	139 339	458 023
Ústecký kraj	190 288	9 162	624	172 377	7 064	151 147	530 662	60 554	28 254	327 178	363 453	1 310 101
Liberecký kraj	63 742	11	0	115 750	2 367	210 252	392 122	83 496	15 408	203 427	214 457	908 910
Královéhradecký kraj	228 003	0	12	176 021	8 243	199 954	612 233	72 219	48 556	265 509	276 740	1 275 257
Pardubický kraj	255 886	0	3	194 798	4 117	195 628	650 432	88 064	39 071	256 469	293 929	1 327 965
Kraj Vysočina	462 638	1	10	185 625	1 770	301 910	951 954	175 477	54 903	282 774	407 084	1 872 192
Jihomoravský kraj	913 673	3	80 929	324 766	25 812	152 732	1 497 915	139 371	57 681	502 566	690 825	2 888 358
Olomoucký kraj	313 486	2 144	22	195 794	3 915	127 677	643 038	94 024	32 985	268 541	305 699	1 344 287
Zlínský kraj	371 162	0	5 955	180 145	9 777	265 388	832 427	122 640	37 811	264 458	376 252	1 633 588
Moravskoslezský kraj	237 424	0	1	274 826	1 014	206 039	719 304	99 355	40 090	406 801	385 883	1 651 433
Celkem za ČR	4 712 234	18 152	88 194	2 827 401	95 791	2 817 190	10 558 962	1 506 212	638 304	4 430 534	5 297 113	22 431 125

b. Úhrnné hodnoty druhů pozemků v členění na okresy a Prahu k 31. 12. 2023

ÚHRNNÉ HODNOTY DRUHŮ POZEMKŮ V PRAZE K 31. 12. 2023 (V HEKTARECH)

KRAJ: HLAVNÍ MĚSTO PRAHA

Obec	orná půda	chmelnice	vinice	zahrada	ovocný sad	trvalý travní porost	zeměd. pozemky	lesní pozemek	vodní plocha	zastav. plocha a nádvoří	ostatní plocha	Celková výměra
Praha	13 585	0	16	4 051	569	1 188	19 410	5 284	1 101	5 110	18 717	49 621
Celkem za kraj	13 585	0	16	4 051	569	1 188	19 410	5 284	1 101	5 110	18 717	49 621
Počet parcel	29 817	0	31	77 704	1 567	5 545	114 664	4 415	3 907	163 304	158 275	444 565

ÚHRNNÉ HODNOTY DRUHŮ POZEMKŮ V ČLENĚNÍ NA OKRESY K 31. 12. 2023 (V HEKTARECH)

KRAJ: STŘEDOČESKÝ

Okres	orná půda	chmelnice	vinice	zahrada	ovocný sad	trvalý travní porost	zeměd. pozemky	lesní pozemek	vodní plocha	zastav. plocha a nádvoří	ostatní plocha	Celková výměra
Benešov	68 734	0	0	3 271	482	17 771	90 258	41 461	3 368	2 163	10 242	147 491
Beroun	24 329	0	19	2 162	415	7 414	34 339	27 286	916	1 378	6 443	70 363
Kladno	42 155	324	30	2 040	1 144	1 718	47 411	14 584	729	1 921	7 321	71 966
Kolín	48 815	0	1	1 895	2 344	2 173	55 228	9 493	1 730	1 826	6 484	74 761
Kutná Hora	49 486	24	19	2 036	1 534	6 316	59 415	21 936	1 735	1 783	6 866	91 736
Mělník	40 271	273	272	1 775	964	2 296	45 850	13 302	1 497	1 795	7 662	70 106
Mladá Boleslav	54 764	0	1	2 383	1 019	5 625	63 792	26 689	1 470	2 087	8 250	102 288
Nymburk	53 478	0	3	1 888	748	2 302	58 420	14 850	1 866	1 952	7 553	84 640
Praha-východ	37 823	0	12	5 274	485	3 936	47 531	16 982	1 223	2 343	7 468	75 546
Praha-západ	25 807	0	2	3 988	623	2 724	33 143	15 984	1 141	1 671	6 097	58 035
Příbram	51 390	0	1	2 990	307	19 967	74 654	63 566	4 207	2 009	11 856	156 292
Rakovník	38 638	2 173	0	1 329	315	4 390	46 843	34 186	1 249	1 271	6 079	89 628
Celkem za kraj	535 688	2 794	359	31 032	10 379	76 633	656 884	300 317	21 131	22 199	92 321	1 092 851
Počet parcel	811 567	6 830	607	476 927	22 810	287 666	1 606 407	168 468	99 810	724 665	718 650	3 318 000

ÚHRNNÉ HODNOTY DRUHŮ POZEMKŮ V ČLENĚNÍ NA OKRESY K 31. 12. 2023 (V HEKTARECH)

KRAJ: JIHOČESKÝ

Okres	orná půda	chmelnice	vinice	zahrada	ovocný sad	trvalý travní porost	zeměd'. pozemky	lesní pozemek	vodní plocha	zastav. plocha a nádvoří	ostatní plocha	Celková výměra
České Budějovice	58 726	0	0	2 970	95	24 420	86 212	53 174	9 083	2 781	12 601	163 851
Český Krumlov	16 264	0	0	1 117	135	39 368	56 885	78 982	7 263	852	17 387	161 369
Jindřichův Hradec	59 052	0	0	2 145	78	28 884	90 160	76 149	13 624	2 009	12 443	194 386
Písek	46 175	0	0	1 755	154	14 027	62 111	37 377	4 674	1 552	6 974	112 687
Prachatice	16 355	0	0	1 181	880	31 224	49 640	72 894	2 826	833	11 480	137 674
Strakonice	44 961	0	0	1 837	673	18 639	66 109	23 611	4 046	1 507	7 925	103 200
Tábor	57 107	0	0	2 648	55	17 858	77 669	39 106	4 553	1 895	9 415	132 637
Celkem za kraj	298 640	0	0	13 655	2 071	174 419	488 786	381 294	46 070	11 429	78 225	1 005 805
Počet parcel	453 707	0	0	205 066	3 059	376 842	1 038 674	223 890	107 079	350 327	538 304	2 258 274

ÚHRNNÉ HODNOTY DRUHŮ POZEMKŮ V ČLENĚNÍ NA OKRESY K 31. 12. 2023 (V HEKTARECH)

KRAJ: PLZEŇSKÝ

Okres	orná půda	chmelnice	vinice	zahrada	ovocný sad	trvalý travní porost	zeměd'. pozemky	lesní pozemek	vodní plocha	zastav. plocha a nádvoří	ostatní plocha	Celková výměra
Domažlice	35 693	0	0	1 382	133	19 218	56 426	39 690	1 294	1 152	6 629	105 191
Klatovy	47 827	0	0	2 733	440	38 512	89 512	84 505	3 427	2 018	15 101	194 564
Plzeň-jih	44 354	0	0	2 129	322	14 905	61 710	34 207	1 634	1 567	7 705	106 823
Plzeň-město	8 604	0	0	1 680	61	2 016	12 360	6 549	613	1 347	5 272	26 142
Plzeň-sever	51 785	1	0	2 125	200	10 662	64 772	52 098	1 692	1 569	8 543	128 675
Rokycany	19 276	0	0	1 458	167	5 697	26 599	32 102	1 028	928	5 005	65 662
Tachov	40 599	0	0	1 100	257	23 206	65 162	60 151	2 696	1 123	8 713	137 845
Celkem za kraj	248 138	1	0	12 606	1 580	114 215	376 540	309 303	12 385	9 706	56 968	764 901
Počet parcel	357 611	1	0	191 643	3 507	264 523	817 285	140 199	59 837	294 628	428 223	1 740 172

ÚHRNNÉ HODNOTY DRUHŮ POZEMKŮ V ČLENĚNÍ NA OKRESY K 31. 12. 2023 (V HEKTARECH)

KRAJ: KARLOVARSKÝ

Okres	orná půda	chmelnice	vinice	zahrada	ovocný sad	trvalý travní porost	zeměd'. pozemky	lesní pozemek	vodní plocha	zastav. plocha a nádvoří	ostatní plocha	Celková výměra
Cheb	24 647	0	0	1 103	43	24 370	50 162	41 003	3 298	1 086	9 043	104 592
Karlovy Vary	22 464	0	0	1 361	499	29 370	53 694	65 178	2 736	1 285	28 181	151 074
Sokolov	4 336	0	0	969	28	15 601	20 934	39 090	1 742	724	12 882	75 372
Celkem za kraj	51 447	0	0	3 433	570	69 341	124 790	145 271	7 775	3 095	50 105	331 038
Počet parcel	23 230	0	0	55 959	769	71 887	151 845	34 040	12 912	119 887	139 339	458 023

ÚHRNNÉ HODNOTY DRUHŮ POZEMKŮ V ČLENĚNÍ NA OKRESY K 31. 12. 2023 (V HEKTARECH)

KRAJ: ÚSTECKÝ

Okres	orná půda	chmelnice	vinice	zahrada	ovocný sad	trvalý travní porost	zeměd'. pozemky	lesní pozemek	vodní plocha	zastav. plocha a nádvoří	ostatní plocha	Celková výměra
Děčín	8 983	0	0	2 614	312	24 283	36 192	45 493	1 064	1 451	6 686	90 885
Chomutov	22 340	14	31	964	794	14 604	38 748	36 041	3 105	1 266	14 410	93 570
Litoměřice	59 611	975	297	2 492	2 132	7 645	73 151	17 032	1 883	2 061	9 116	103 242
Louny	66 011	3 883	13	1 424	961	6 515	78 806	18 069	1 572	1 771	11 878	112 096
Most	9 197	0	94	637	352	3 019	13 298	16 220	1 111	875	15 206	46 710
Teplice	8 067	0	0	1 071	369	6 705	16 212	18 455	860	1 062	10 303	46 892
Ústí nad Labem	4 259	0	0	1 089	196	12 475	18 020	13 441	1 049	915	7 051	40 475
Celkem za kraj	178 466	4 873	435	10 291	5 116	75 246	274 427	164 750	10 643	9 400	74 650	533 870
Počet parcel	190 288	9 162	624	172 377	7 064	151 147	530 662	60 554	28 254	327 178	363 453	1 310 101

ÚHRNNÉ HODNOTY DRUHŮ POZEMKŮ V ČLENĚNÍ NA OKRESY K 31. 12. 2023 (V HEKTARECH)

KRAJ: LIBERECKÝ

Okres	orná půda	chmelnice	vinice	zahrada	ovocný sad	trvalý travní porost	zeměd'. pozemky	lesní pozemek	vodní plocha	zastav. plocha a nádvoří	ostatní plocha	Celková výměra
Česká Lípa	23 231	27	0	1 583	321	17 852	43 014	50 753	2 583	1 498	9 440	107 288
Jablonec nad Nisou	2 865	0	0	1 439	47	8 509	12 860	25 772	639	865	3 753	43 889
Liberec	18 870	0	0	3 174	390	24 086	46 520	42 138	974	1 844	7 457	98 933
Semily	16 138	0	0	1 820	720	18 171	36 849	22 911	660	1 074	4 738	66 233
Celkem za kraj	61 103	27	0	8 016	1 478	68 618	139 243	141 574	4 856	5 281	25 388	316 343
Počet parcel	63 742	11	0	115 750	2 367	210 252	392 122	83 496	15 408	203 427	214 457	908 910

ÚHRNNÉ HODNOTY DRUHŮ POZEMKŮ V ČLENĚNÍ NA OKRESY K 31. 12. 2023 (V HEKTARECH)

KRAJ: KRÁLOVÉHRADECKÝ

Okres	orná půda	chmelnice	vinice	zahrada	ovocný sad	trvalý travní porost	zeměd'. pozemky	lesní pozemek	vodní plocha	zastav. plocha a nádvoří	ostatní plocha	Celková výměra
Hradec Králové	51 679	0	1	2 758	773	6 963	62 175	14 890	1 944	2 379	7 780	89 168
Jičín	45 469	0	0	2 440	1 652	10 556	60 117	19 322	1 415	1 827	6 005	88 685
Náchod	32 076	0	0	2 612	998	16 479	52 165	23 242	2 041	1 795	5 934	85 177
Rychnov nad Kněžnou	29 821	0	1	2 428	379	19 348	51 976	37 334	1 343	1 679	5 878	98 210
Trutnov	23 795	0	0	2 940	227	22 604	49 566	53 959	1 196	1 591	8 362	114 674
Celkem za kraj	182 839	0	2	13 177	4 029	75 951	275 999	148 747	7 939	9 271	33 959	475 915
Počet parcel	228 003	0	12	176 021	8 243	199 954	612 233	72 219	48 556	265 509	276 740	1 275 257

ÚHRNNÉ HODNOTY DRUHŮ POZEMKŮ V ČLENĚNÍ NA OKRESY K 31. 12. 2023 (V HEKTARECH)

KRAJ: PARDUBICKÝ

Okres	orná půda	chmelnice	vinice	zahrada	ovocný sad	trvalý travní porost	zeměd'. pozemky	lesní pozemek	vodní plocha	zastav. plocha a nádvoří	ostatní plocha	Celková výměra
Chrudim	43 601	0	0	2 636	686	13 234	60 157	28 827	1 538	1 749	7 026	99 296
Pardubice	42 067	0	0	2 521	580	6 952	52 121	22 207	2 714	2 259	8 724	88 025
Svitavy	61 387	0	0	3 202	450	17 804	82 843	43 547	1 151	1 622	8 703	137 867
Ústí nad Orlicí	44 565	0	0	3 821	138	25 852	74 377	40 440	1 457	1 832	8 633	126 739
Celkem za kraj	191 620	0	0	12 181	1 854	63 843	269 498	135 021	6 861	7 461	33 086	451 927
Počet parcel	255 886	0	3	194 798	4 117	195 628	650 432	88 064	39 071	256 469	293 929	1 327 965

ÚHRNNÉ HODNOTY DRUHŮ POZEMKŮ V ČLENĚNÍ NA OKRESY K 31. 12. 2023 (V HEKTARECH)

KRAJ: KRAJ VYSOČINA

Okres	orná půda	chmelnice	vinice	zahrada	ovocný sad	trvalý travní porost	zeměd'. pozemky	lesní pozemek	vodní plocha	zastav. plocha a nádvoří	ostatní plocha	Celková výměra
Havlíčkův Brod	58 487	0	0	2 485	138	17 737	78 847	36 243	2 025	1 773	7 609	126 498
Jihlava	52 116	0	0	1 841	62	15 959	69 979	37 544	2 138	1 637	8 629	119 926
Pelhřimov	58 742	0	0	1 957	39	17 282	78 020	39 265	2 307	1 561	7 853	129 006
Třebíč	81 058	0	6	2 352	189	9 139	92 744	39 610	2 617	2 130	9 181	146 280
Žďár nad Sázavou	62 000	0	1	2 672	153	22 607	87 432	55 268	3 356	2 090	9 721	157 868
Celkem za kraj	312 403	0	6	11 308	580	82 724	407 022	207 931	12 443	9 190	42 992	679 577
Počet parcel	462 638	1	10	185 625	1 770	301 910	951 954	175 477	54 903	282 774	407 084	1 872 192

ÚHRNNÉ HODNOTY DRUHŮ POZEMKŮ V ČLENĚNÍ NA OKRESY K 31. 12. 2023 (V HEKTARECH)

KRAJ: JIHMORAVSKÝ

Okres	orná půda	chmelnice	vinice	zahrada	ovocný sad	trvalý travní porost	zeměd'. pozemky	lesní pozemek	vodní plocha	zastav. plocha a nádvoří	ostatní plocha	Celková výměra
Blansko	28 234	0	0	2 548	623	8 533	39 939	37 617	756	1 407	6 526	86 245
Brno-město	4 818	0	17	2 114	218	330	7 497	6 396	445	2 141	6 540	23 018
Brno-venkov	70 299	0	1 575	4 436	1 496	5 668	83 473	47 492	2 999	3 222	12 715	149 901
Břeclav	50 211	0	9 897	1 861	2 595	3 550	68 114	17 789	5 464	2 306	10 128	103 801
Hodonín	51 967	0	4 183	2 500	1 506	8 285	68 441	27 861	2 216	2 509	8 873	109 900
Vyškov	42 114	0	59	2 124	373	1 995	46 665	29 363	804	1 501	8 541	86 874
Znojmo	97 272	0	3 111	2 309	1 322	2 806	106 820	35 363	3 050	2 282	11 532	159 046
Celkem za kraj	344 915	0	18 841	17 892	8 133	31 166	420 949	201 880	15 734	15 369	64 854	718 786
Počet parcel	913 673	3	80 929	324 766	25 812	152 732	1 497 915	139 371	57 681	502 566	690 825	2 888 358

ÚHRNNÉ HODNOTY DRUHŮ POZEMKŮ V ČLENĚNÍ NA OKRESY K 31. 12. 2023 (V HEKTARECH)

KRAJ: OLMOUCKÝ

Okres	orná půda	chmelnice	vinice	zahrada	ovocný sad	trvalý travní porost	zeměd'. pozemky	lesní pozemek	vodní plocha	zastav. plocha a nádvoří	ostatní plocha	Celková výměra
Jeseník	13 164	0	0	1 179	16	9 042	23 401	42 998	783	651	4 070	71 903
Olomouc	66 850	385	3	3 735	759	13 984	85 716	49 921	1 729	2 941	20 497	160 805
Prostějov	46 450	14	2	2 265	416	3 928	53 075	15 708	757	1 576	6 591	77 708
Přerov	47 777	604	1	3 050	689	6 248	58 368	14 024	1 863	1 749	9 429	85 432
Šumperk	28 154	0	0	2 740	423	24 310	55 627	63 966	1 357	1 620	8 736	131 307
Celkem za kraj	202 395	1 003	6	12 968	2 303	57 512	276 187	186 618	6 489	8 536	49 324	527 155
Počet parcel	313 486	2 144	22	195 794	3 915	127 677	643 038	94 024	32 985	268 541	305 699	1 344 287

ÚHRNNÉ HODNOTY DRUHŮ POZEMKŮ V ČLENĚNÍ NA OKRESY K 31. 12. 2023 (V HEKTARECH)

KRAJ: ZLÍNSKÝ

Okres	orná půda	chmelnice	vinice	zahrada	ovocný sad	trvalý travní porost	zeměd'. pozemky	lesní pozemek	vodní plocha	zastav. plocha a nádvoří	ostatní plocha	Celková výměra
Kroměříž	40 170	0	7	2 749	689	4 217	47 832	21 851	1 256	1 556	7 058	79 553
Uherské Hradiště	38 076	0	881	3 100	1 057	13 469	56 583	30 270	1 732	2 157	8 366	99 108
Vsetín	13 537	0	0	2 908	279	23 533	40 257	62 130	1 118	1 547	8 053	113 105
Zlín	23 179	0	1	3 281	927	19 915	47 303	44 745	1 231	2 175	9 070	104 524
Celkem za kraj	114 961	0	889	12 037	2 953	61 134	191 975	158 996	5 337	7 435	32 547	396 290
Počet parcel	371 162	0	5 955	180 145	9 777	265 388	832 427	122 640	37 811	264 458	376 252	1 633 588

ÚHRNNÉ HODNOTY DRUHŮ POZEMKŮ V ČLENĚNÍ NA OKRESY K 31. 12. 2023 (V HEKTARECH)

KRAJ: MORAVSKOSLEZSKÝ

Okres	orná půda	chmelnice	vinice	zahrada	ovocný sad	trvalý travní porost	zeměd'. pozemky	lesní pozemek	vodní plocha	zastav. plocha a nádvoří	ostatní plocha	Celková výměra
Bruntál	28 989	0	0	2 073	85	39 235	70 382	70 647	2 103	1 437	9 104	153 673
Frýdek-Místek	19 930	0	0	5 240	149	19 841	45 160	61 764	2 365	2 306	9 249	120 844
Karviná	11 240	0	0	3 415	215	2 869	17 739	5 205	2 260	1 785	8 632	35 621
Nový Jičín	40 392	0	0	3 783	151	11 405	55 732	20 460	1 856	1 829	8 309	88 186
Opava	54 090	0	0	2 754	150	11 206	68 199	31 301	1 896	2 245	7 945	111 588
Ostrava-město	9 863	0	0	2 721	60	2 612	15 255	5 399	1 167	2 283	9 048	33 153
Celkem za kraj	164 504	0	0	19 986	809	87 167	272 467	194 777	11 648	11 884	52 288	543 065
Počet parcel	237 424	0	1	274 826	1 014	206 039	719 304	99 355	40 090	406 801	385 883	1 651 433

ÚHRNNÉ HODNOTY DRUHŮ POZEMKŮ - PŘEHLED K 31. 12. 2023 (V HEKTARECH)

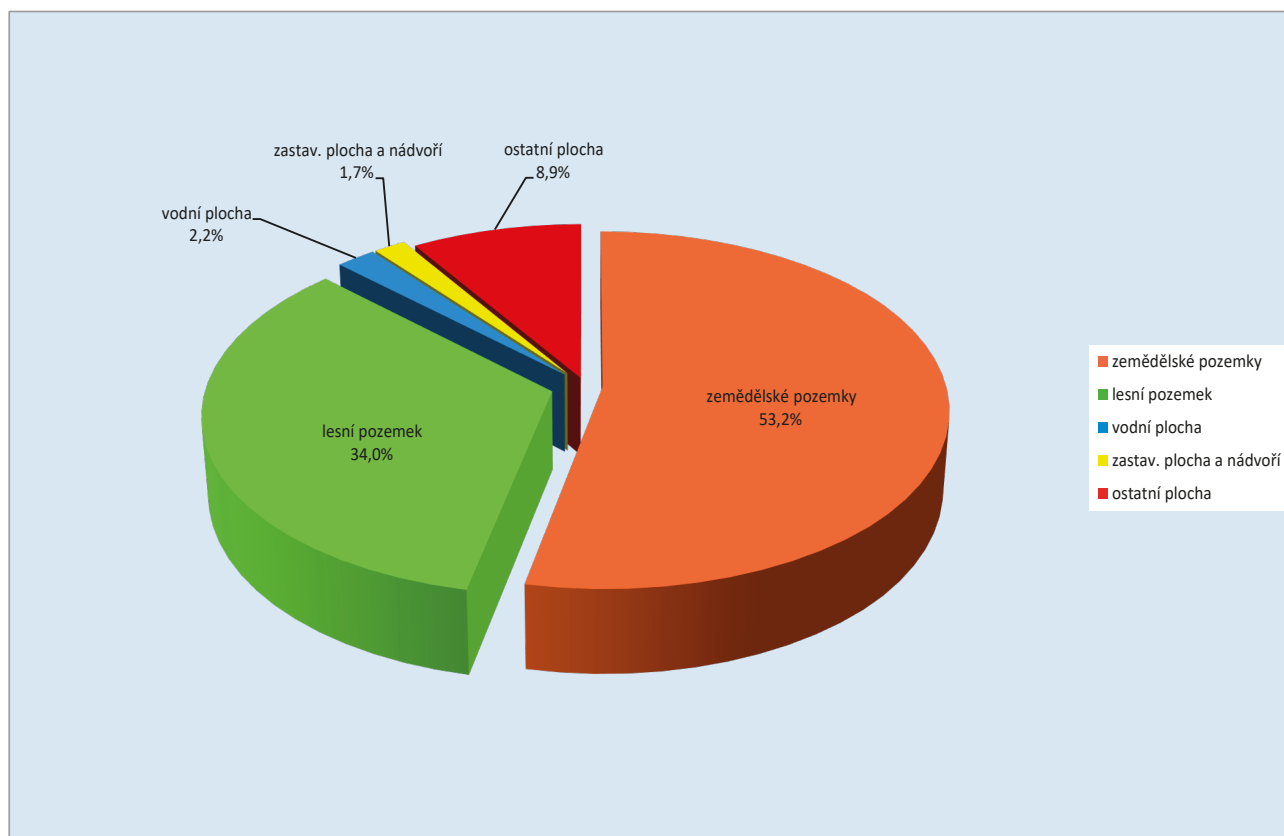
ČESKÁ REPUBLIKA

Kraj	orná půda	chmelnice	vinice	zahrada	ovocný sad	trvalý travní porost	zeměd'. pozemky	lesní pozemek	vodní plocha	zastav. plocha a nádvoří	ostatní plocha	Celková výměra
Hlavní město Praha	13 585	0	16	4 051	569	1 188	19 410	5 284	1 101	5 110	18 717	49 621
Středočeský kraj	535 688	2 794	359	31 032	10 379	76 633	656 884	300 317	21 131	22 199	92 321	1 092 851
Jihočeský kraj	298 640	0	0	13 655	2 071	174 419	488 786	381 294	46 070	11 429	78 225	1 005 805
Plzeňský kraj	248 138	1	0	12 606	1 580	114 215	376 540	309 303	12 385	9 706	56 968	764 901
Karlovarský kraj	51 447	0	0	3 433	570	69 341	124 790	145 271	7 775	3 095	50 105	331 038
Ústecký kraj	178 466	4 873	435	10 291	5 116	75 246	274 427	164 750	10 643	9 400	74 650	533 870
Liberecký kraj	61 103	27	0	8 016	1 478	68 618	139 243	141 574	4 856	5 281	25 388	316 343
Královéhradecký kraj	182 839	0	2	13 177	4 029	75 951	275 999	148 747	7 939	9 271	33 959	475 915
Pardubický kraj	191 620	0	0	12 181	1 854	63 843	269 498	135 021	6 861	7 461	33 086	451 927
Kraj Vysočina	312 403	0	6	11 308	580	82 724	407 022	207 931	12 443	9 190	42 992	679 577
Jihomoravský kraj	344 915	0	18 841	17 892	8 133	31 166	420 949	201 880	15 734	15 369	64 854	718 786
Olomoucký kraj	202 395	1 003	6	12 968	2 303	57 512	276 187	186 618	6 489	8 536	49 324	527 155
Zlínský kraj	114 961	0	889	12 037	2 953	61 134	191 975	158 996	5 337	7 435	32 547	396 290
Moravskoslezský kraj	164 504	0	0	19 986	809	87 167	272 467	194 777	11 648	11 884	52 288	543 065
Celkem za ČR	2 900 705	8 698	20 555	182 635	42 424	1 039 160	4 194 176	2 681 764	170 412	135 366	705 425	7 887 143

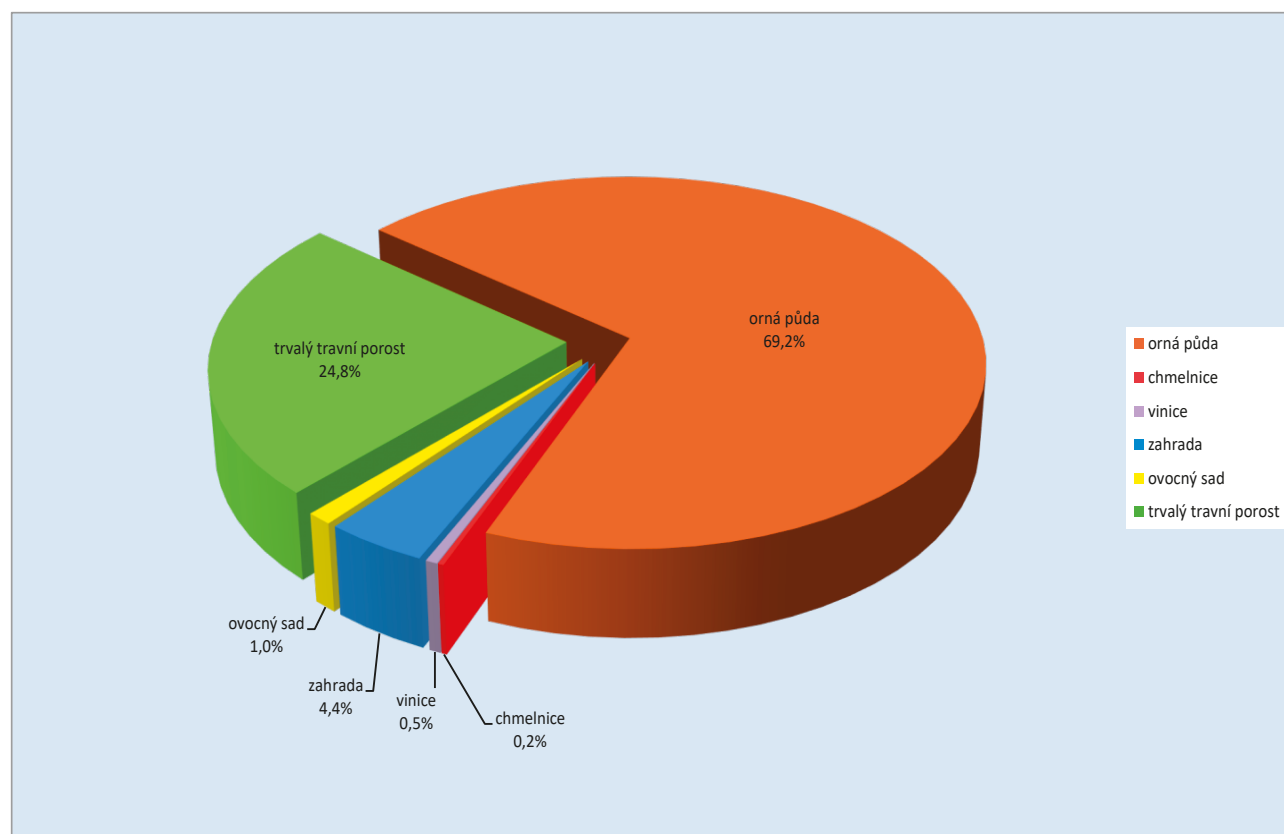
POČET PARCEL

Kraj	orná půda	chmelnice	vinice	zahrada	ovocný sad	trvalý travní porost	zeměd'. pozemky	lesní pozemek	vodní plocha	zastav. plocha a nádvoří	ostatní plocha	Celková výměra
Hlavní město Praha	29 817	0	31	77 704	1 567	5 545	114 664	4 415	3 907	163 304	158 275	444 565
Středočeský kraj	811 567	6 830	607	476 927	22 810	287 666	1 606 407	168 468	99 810	724 665	718 650	3 318 000
Jihočeský kraj	453 707	0	0	205 066	3 059	376 842	1 038 674	223 890	107 079	350 327	538 304	2 258 274
Plzeňský kraj	357 611	1	0	191 643	3 507	264 523	817 285	140 199	59 837	294 628	428 223	1 740 172
Karlovarský kraj	23 230	0	0	55 959	769	71 887	151 845	34 040	12 912	119 887	139 339	458 023
Ústecký kraj	190 288	9 162	624	172 377	7 064	151 147	530 662	60 554	28 254	327 178	363 453	1 310 101
Liberecký kraj	63 742	11	0	115 750	2 367	210 252	392 122	83 496	15 408	203 427	214 457	908 910
Královéhradecký kraj	228 003	0	12	176 021	8 243	199 954	612 233	72 219	48 556	265 509	276 740	1 275 257
Pardubický kraj	255 886	0	3	194 798	4 117	195 628	650 432	88 064	39 071	256 469	293 929	1 327 965
Kraj Vysočina	462 638	1	10	185 625	1 770	301 910	951 954	175 477	54 903	282 774	407 084	1 872 192
Jihomoravský kraj	913 673	3	80 929	324 766	25 812	152 732	1 497 915	139 371	57 681	502 566	690 825	2 888 358
Olomoucký kraj	313 486	2 144	22	195 794	3 915	127 677	643 038	94 024	32 985	268 541	305 699	1 344 287
Zlínský kraj	371 162	0	5 955	180 145	9 777	265 388	832 427	122 640	37 811	264 458	376 252	1 633 588
Moravskoslezský kraj	237 424	0	1	274 826	1 014	206 039	719 304	99 355	40 090	406 801	385 883	1 651 433
Celkem za ČR	4 712 234	18 152	88 194	2 827 401	95 791	2 817 190	10 558 962	1 506 212	638 304	4 430 534	5 297 113	22 431 125

c. Podíl zemědělských pozemků a nezemědělských pozemků v ČR k 31. 12. 2023



d. Rozčlenění zemědělských pozemků k 31. 12. 2023



e. Rozčlenění druhů pozemků podle způsobu využití k 31. 12. 2022 a k 31. 12. 2023

Druh pozemku	Způsob využití pozemku	k 31. 12. 2022		k 31. 12. 2023	
		Výměra (ha)	Počet parcel	Výměra (ha)	Počet parcel
orná půda	skleník, pařeniště	109	791	106	778
	školka	112	159	130	167
	plantáž dřevin	191	209	218	248
	dobývací prostor	99	55	89	51
	fotovoltaická elektrárna	276	178	342	222
	mez, stráž	455	5 841	559	6 912
	bez rozlišení	2 909 457	4 795 164	2 899 261	4 703 856
chmelnice	mez, stráž	0	1	0	4
	bez rozlišení	8 843	19 767	8 698	18 148
vinice	skleník, pařeniště	0	1	0	1
	dobývací prostor	9	1	9	1
	fotovoltaická elektrárna	0	0	3	4
	mez, stráž	15	243	15	244
	bez rozlišení	20 283	90 547	20 528	87 944
zahrada	skleník, pařeniště	44	732	44	735
	školka	51	172	51	168
	plantáž dřevin	0	2	0	2
	dobývací prostor	0	2	0	2
	fotovoltaická elektrárna	2	17	2	17
	mez, stráž	29	470	37	571
	bez rozlišení	178 752	2 793 304	182 501	2 825 906
ovocný sad	skleník, pařeniště	1	13	1	13
	školka	8	73	8	70
	plantáž dřevin	0	3	0	3
	fotovoltaická elektrárna	10	21	10	21
	mez, stráž	16	182	20	187
	bez rozlišení	43 006	97 841	42 385	95 497
trvalý travní porost	skleník, pařeniště	6	85	6	86
porost	školka	41	72	61	95
	plantáž dřevin	93	140	108	148
	dobývací prostor	29	59	27	55
	fotovoltaická elektrárna	39	39	76	59
	mez, stráž	3 522	21 311	4 362	25 604
	bez rozlišení	1 031 126	2 822 578	1 034 519	2 791 143
	lesní pozemek	skleník, pařeniště	0	0	0
školka		169	142	177	145
plantáž dřevin		377	107	377	107
les jiný než hospodářský		301 131	54 203	301 990	53 837
lesní pozemek, na kterém je budova		146	16 887	144	16 764
ostatní komunikace		850	3 512	941	3 883
sportoviště a rekreační plocha		201	255	205	260
dobývací prostor		188	7	188	7
mez, stráž		19	106	22	117
bez rozlišení		2 377 292	1 445 861	2 377 721	1 431 090

Druh pozemku	Způsob využití pozemku	k 31. 12. 2022		k 31. 12. 2023	
		Výměra (ha)	Počet parcel	Výměra (ha)	Počet parcel
vodní plocha	rybník	53 632	36 354	53 793	36 182
	koryto vodního toku přirozené nebo upravené	50 011	311 922	50 123	308 940
	koryto vodního toku umělé	9 770	185 665	9 780	183 691
	vodní nádrž přírodní	2 953	8 091	2 952	8 077
	vodní nádrž umělá	38 092	47 434	38 191	47 274
	zamokřená plocha	15 507	53 617	15 565	53 678
	vodní plocha, na které je budova	4	384	2	398
	mez, stráž	5	46	5	50
	bez rozlišení	0	15	0	14
zastavěná plocha a nádvoří	společný dvůr	2 257	51 581	2 099	48 059
zbořeniště	zbořeniště	2 509	88 011	2 392	83 648
	bez rozlišení	129 753	4 269 899	130 874	4 298 827
ostatní plocha	plantáž dřevin	41	90	43	93
	zamokřená plocha	370	784	413	920
	dráha	26 869	38 712	26 812	38 298
	dálnice	4 953	7 201	5 219	7 048
	silnice	72 341	278 758	72 267	276 239
	ostatní komunikace	169 261	1 896 531	170 156	1 885 148
	ostatní dopravní plocha	3 677	8 474	3 698	8 758
	zeleň	45 511	292 063	46 586	297 431
	sportoviště a rekreační plocha	21 817	80 036	21 679	78 046
	pohřebiště	2 984	9 662	2 987	9 556
	kulturní a osvětová plocha	282	940	311	972
	manipulační plocha	67 098	414 449	66 123	403 494
	dobývací prostor	2 415	3 754	2 226	3 487
	skládka	1 464	2 049	1 542	2 083
	jiná plocha	193 088	1 412 967	193 661	1 441 338
	neplošná půda	92 433	855 654	90 324	830 835
	fotovoltaická elektrárna	129	150	144	165
	mez, stráž	918	10 862	1 229	13 125
	bez rozlišení	8	81	7	77
	Celkem		7 887 147	22 537 389	7 887 143

II.

**Počty objektů evidovaných
v katastru nemovitostí**

a. Vývoj počtu objektů za rok 2023

Objekty ISKN	31. 12. 2022	31. 12. 2023	Změna
Kraje	14	14	0
Okresy	77	77	0
Obce	6 258	6 258	0
Katastrální území	13 076	13 076	0
Části obcí	15 106	15 106	0
Parcely	22 682 031	22 533 697	-148 334
Stavby	4 236 211	4 267 960	31 749
Jednotky podle byt. zákona	1 890 225	1 890 098	-127
Jednotky podle obč. zákoníku	280 101	313 918	33 817
Oprávněné subjekty	6 684 607	6 656 772	-27 835
Listy vlastnictví	6 481 128	6 520 130	39 002
Práva stavby	2 801	3 059	258
Právní vztah typu vlastnictví	11 226 719	11 347 655	120 936
Jiné právní vztahy	25 670 960	25 767 705	96 745
Listiny	47 631 634	49 132 590	1 500 956
Bonitní díly parcel	15 478 423	15 372 292	-106 131
Celkem	142 299 371	143 840 407	1 541 036

Poznámka:

Počty staveb zahrnují budovy, části budov, rozestavěné budovy a vodní díla.

Rozestavěné budovy nejsou od 1. 1. 2014 do KN zapisovány.

Jednotky jsou od účinnosti nového občanského zákoníku rozděleny na jednotky vymezené podle zákona o vlastnictví bytů č. 72/1994 Sb. a na jednotky vymezené podle občanského zákoníku, zákon č. 89/2012 Sb.

b. Vývoj (přírůstek/úbytek) počtu objektů v ISKN od roku 2014

Objekty	Přírůstek/úbytek počtu objektů (tis.)										Počet objektů v r. 2023 (tis.)
	2014	2015	2016	2017	2018	2019	2020	2021	2022	2023	
Parcely											
parcely KN	576,6	514,1	391,3	269,4	-3,5	-66,1	-58,1	-45,8	-73,1	-106,3	22 431,1
parcely ZE	-509,1	-487,2	-390,3	-243,1	-36,7	-35,7	-43,6	-51,4	-39,5	-42,1	102,6
Celkem - parcely	67,5	26,9	1,0	26,3	-40,2	-101,8	-101,6	-97,2	-112,6	-148,3	22 533,7
Stavby											
budovy s číslem popisným	18,1	17,4	18,9	18,5	22,3	20,6	19,5	19,4	20,1	18,8	2 498,6
-části budov	0,5	1,3	1,6	0,9	1,0	0,5	0,3	0,2	0,4	0,3	74,9
budovy s čísly evidenčními	2,6	3,3	7,9	5,8	11,6	4,7	3,7	3,1	5,2	3,4	380,7
budovy bez čísla	0,2	1,4	-4,4	0,1	-3,5	6,9	8,9	9,6	5,2	9,7	1 293,1
budovy rozestavěné	-11,3	-8,4	-5,7	-3,8	-2,8	-1,9	-1,3	-1,2	-1,2	-0,9	10,6
vodní díla	1,1	0,5	0,5	0,4	0,4	0,6	1,0	0,7	0,5	0,5	9,8
budovy s rozestavěnými jednotkami	0,0	0,0	0,1	0,0	0,0	0,0	0,0	0,1	0,0	-0,1	0,3
Celkem - stavby	11,2	15,6	19,0	22,0	29,1	31,6	32,1	32,0	30,3	31,7	4 268,0
Jednotky											
byty	19,7	26,8	27,2	25,6	25,4	25,9	25,8	25,7	28,7	26,8	1 980,1
ateliéry	0,1	0,5	0,3	0,4	0,4	0,4	0,3	0,5	1,3	0,6	7,5
garáže	0,8	0,8	1,1	0,8	1,2	1,2	1,0	1,3	1,2	1,1	95,7
dílny nebo provozovny	0,1	0,3	0,1	0,1	0,2	0,2	0,2	0,2	0,2	0,1	7,2
jiné nebytové prostory	1,4	3,2	2,8	3,5	2,9	4,2	3,5	3,8	4,7	5,1	99,1
skupiny bytů	0,1	-0,1	0,0	0,0	0,0	0,0	0,0	0,0	0,0	0,0	0,1
skupiny nebytových prostorů	0,0	0,0	0,0	0,0	0,0	0,0	0,0	0,0	0,1	0,0	0,2
skupiny bytů a nebytových prostorů	0,1	0,0	0,0	0,0	0,0	0,0	0,1	0,2	0,1	0,1	0,7
rozestavěné jednotky	6,6	1,1	0,6	-0,2	1,8	0,5	1,4	0,4	1,3	-0,2	13,5
Celkem - jednotky	28,9	32,7	32,2	30,4	32,0	32,4	32,4	32,1	37,5	33,7	2 204,0
Práva stavby											
Celkem - práva stavby	0,4	0,5	0,4	0,2	0,3	0,2	0,3	0,3	0,2	0,3	3,1
Vlastníci											
právnícké osoby	2,2	4,7	5,0	4,9	3,7	3,8	2,5	5,4	6,6	5,0	369,9
fyzické osoby	18,4	18,3	25,5	28,1	39,1	41,6	45,3	56,4	55,9	44,8	5 320,6
-SJM	-14,8	-21,0	-19,8	-19,5	-18,4	-19,7	-15,0	-17,2	-20,5	-21,3	1 249,4
Celkem - vlastníci	5,8	2,1	10,7	13,4	24,5	25,7	32,8	44,6	42,0	28,5	6 939,8
Oprávněné subjekty											
právnícké osoby	-0,8	-0,5	0,1	1,0	2,4	2,2	1,3	1,9	2,2	1,9	137,5
fyzické osoby	-21,8	-23,9	-9,3	-4,1	5,6	1,6	10,7	7,8	-2,1	-9,2	5 520,4
-SJM	-13,7	-20,0	-18,1	-17,8	-16,0	-17,6	-14,3	-18,7	-21,1	-20,6	998,9
Celkem - oprávněné subjekty	-36,3	-44,4	-27,3	-20,8	-8,0	-13,8	-2,3	-9,0	-21,0	-27,8	6 656,8
Vlastnictví											
listy vlastnictví	32,9	35,6	40,0	41,1	42,2	41,2	46,6	57,5	52,2	39,0	6 520,1
spoluvlastníci - právní vztahy	77,7	94,5	99,5	100,5	99,2	100,0	107,7	134,9	138,5	120,9	11 347,7
Celkem - vlastnictví	110,6	130,1	139,4	141,7	141,4	141,5	154,3	192,3	190,7	159,9	17 867,8
Listiny											
Celkem - listiny	2 674,6	2 271,5	1 755,7	1 667,4	1 596,5	1 637,4	1 536,4	1 721,7	1 544,8	1 501,0	49 132,6

Poznámka:

Tabulka obsahuje roční přírůstky či úbytky jednotlivých typů objektů v ISKN v tisících.

Stavby se v KN dělí podle vyhlášky č. 357/2013 Sb. na 3 typy budov a vodní díla, přičemž budovy s číslem popisným nebo evidenčním mohou mít více vchodů s vlastním číslem popisným nebo evidenčním, tzv. částí budov.

Rozestavěné budovy nejsou od 1. 1. 2014 do KN zapisovány.

Stejně tak jsou vlastníci právnícké nebo fyzické osoby a z fyzických osob se vyčleňuje ještě zvlášť podskupina SJM, tj. společné jmění manželů. Jsou zde zahrnuty pouze ty osoby, které mají právní vztah typu vlastnictví. V tabulce oprávněných subjektů jsou pak sečteny všechny oprávněné osoby v ISKN bez rozdílu (velký úbytek v roce 2011 byl způsoben přechodem na centralizovanou verzi ISKN).

Listy vlastnictví (LV) obsahují počet listů vlastnictví evidovaných v ISKN, spoluvlastníci a právní vztahy označují přírůstky dalších právních vztahů typu vlastnictví na LV.

Jednotky rozdělené od účinnosti nového občanského zákoníku na jednotky vymezené podle zákona o vlastnictví bytů č. 72/1994 Sb.

a jednotky vymezené podle občanského zákoníku, zákon č. 89/2012 Sb., jsou v tabulce sloučeny do jedné položky.

c. Počty objektů v členění po obcích s rozšířenou působností k 31. 12. 2023

POČTY OBJEKTŮ V ČLENĚNÍ PO OBCÍCH S ROZŠÍŘENOU PŮSOBNOSTÍ K 31. 12. 2023

KRAJ: HLAVNÍ MĚSTO PRAHA

Obec s rozšířenou působností	Počet													
	obcí	částí obcí	katastr. území	parcel		s č. popis.	staveb		vodních děl	práv stavby	jednotek			listů vlastnictví
				KN	ZE		s č. evid.	bez čísla			dle byt. z.	dle obč. z.	vlastníků	
Hlavní město Praha	1	112	112	444 565	2	106 524	4 018	40 306	345	383	417 839	114 117	592 693	575 268
Celkem za kraj	1	112	112	444 565	2	106 524	4 018	40 306	345	383	417 839	114 117	592 693	575 268

Poznámka:

Počty staveb nezahrnují části budov a rozestavěné budovy.

Jednotky jsou od účinnosti nového občanského zákoníku rozděleny na jednotky vymezené podle zákona o vlastnictví bytů č. 72/1994 Sb. a jednotky vymezené podle občanského zákoníku, zákon č. 89/2012 Sb.

Obec s rozšířenou působností	Počet													
	obcí	částí obcí	katastr. území	parcel		s č. popis.	staveb		vodních děl	práv stavby	jednotek			listů vlastnictví
			KN	ZE		s č. evid.	bez čísla			dle byt. z.	dle obč. z.	vlastníků		
Benešov	51	271	124	224 612	4	19 358	8 923	10 528	112	61	6 861	959	56 135	50 910
Beroun	48	95	71	144 670	0	19 285	5 602	8 800	25	18	9 081	1 864	50 064	45 999
Brandýs nad Labem-Stará Boleslav	58	85	76	161 035	0	34 576	3 456	12 127	20	76	9 764	3 407	72 903	65 365
Čáslav	37	68	59	74 884	531	9 035	208	4 300	89	11	2 652	299	22 985	19 869
Černošice	79	123	110	274 695	0	47 768	17 385	17 152	53	96	13 447	5 972	114 549	104 569
Český Brod	21	39	35	47 761	0	6 946	520	2 411	6	9	1 435	484	15 918	13 740
Dobříš	24	70	52	73 788	0	7 982	3 390	3 342	16	21	1 909	413	22 191	19 367
Hořovice	37	55	51	81 248	0	10 686	518	4 620	21	8	2 806	421	24 121	20 899
Kladno	48	70	61	132 825	0	27 664	2 295	12 704	38	56	24 221	2 826	68 620	63 494
Kolín	69	140	122	178 659	0	25 851	824	11 316	67	29	10 539	1 446	65 097	57 557
Kralupy nad Vltavou	18	39	33	56 475	0	8 732	262	5 682	22	9	4 834	933	21 729	19 544
Kutná Hora	51	232	156	167 387	0	18 100	3 079	9 559	68	25	6 616	787	49 085	43 952
Lysá nad Labem	12	20	14	45 873	1 546	6 759	476	3 245	8	22	4 773	2 377	18 685	17 406
Mělník	39	101	82	114 701	2	14 240	980	7 814	37	9	2 889	529	34 188	29 901
Mladá Boleslav	98	190	151	206 716	2	29 081	2 022	13 608	46	31	19 092	2 579	79 872	71 383
Mnichovo Hradiště	22	76	46	56 240	53	6 649	759	2 624	34	20	1 469	209	16 720	14 233
Neratovice	12	25	22	47 068	0	8 149	496	4 350	12	15	1 863	513	17 412	15 029
Nymburk	39	70	63	103 518	1 294	14 154	925	6 199	224	15	4 666	542	34 917	29 943
Poděbrady	35	66	60	87 293	979	11 768	233	4 633	40	19	4 155	1 174	29 936	25 629
Příbram	74	161	145	202 185	0	19 015	2 301	11 903	54	27	14 222	493	57 516	52 497
Rakovník	83	142	121	207 679	1 404	19 189	5 126	10 257	67	18	7 313	1 014	50 621	45 643
Říčany	52	113	85	171 400	0	26 439	9 842	8 611	31	47	4 358	1 819	63 903	56 374
Sedlčany	22	180	105	126 920	19	8 428	2 084	4 421	25	5	2 035	268	23 350	20 901
Slaný	52	93	84	95 365	1 561	12 203	1 321	5 268	10	31	5 038	809	29 562	26 583
Vlašim	48	136	92	153 185	0	9 531	988	5 237	109	7	2 902	108	26 599	23 708
Votice	15	147	55	81 818	5	5 293	651	2 751	21	8	693	149	13 329	11 656
Celkem za kraj	1 144	2 807	2 075	3 318 000	7 400	426 881	74 666	193 462	1 255	693	169 633	32 394	1 080 007	966 151

Poznámka:

Počty staveb nezahrnují části budov a rozestavěné budovy.

Jednotky jsou od účinnosti nového občanského zákoníku rozděleny na jednotky vymezené podle zákona o vlastnictví bytů č. 72/1994 Sb. a jednotky vymezené podle občanského zákoníku, zákon č. 89/2012 Sb.

Obec s rozšířenou působností	Počet													
	obcí	částí obcí	katastr. území	parcel		s č. popis.	staveb		vodních děl	práv stavby	jednotek		listů	
				KN	ZE		s č. evid.	bez čísla			dle byt. z.	dle obč. z.	vlastníků	vlastnictví
Blatná	26	66	55	58 941	537	5 381	312	3 318	30	4	1 676	127	14 173	13 031
České Budějovice	79	184	146	300 873	906	37 121	3 691	20 799	123	39	28 122	9 340	100 874	96 769
Český Krumlov	32	144	117	128 594	0	11 940	3 220	9 674	69	8	6 440	1 354	33 231	32 436
Dačice	23	95	85	106 307	367	6 930	249	4 070	226	7	1 817	144	15 402	14 545
Jindřichův Hradec	58	148	143	186 710	927	15 686	3 406	9 531	522	11	7 389	309	39 048	37 570
Kaplice	15	77	63	72 150	0	5 515	625	3 999	91	8	3 155	311	14 528	14 503
Milevsko	26	104	77	108 016	0	6 790	580	4 158	36	3	2 512	206	18 372	16 759
Písek	49	157	116	155 350	5 516	15 251	2 091	9 816	70	12	11 058	832	45 004	43 123
Prachatice	44	163	134	128 954	1 077	10 198	596	7 613	50	4	2 934	1 317	25 044	23 809
Soběslav	31	60	55	98 485	3 986	7 654	1 219	4 445	52	1	2 363	207	20 206	18 596
Strakonice	69	153	148	183 510	2 113	12 962	584	8 163	76	8	9 191	347	39 325	37 875
Tábor	79	290	198	293 524	3 602	24 772	5 495	11 426	88	6	12 138	1 049	64 965	61 269
Trhové Sviny	16	90	68	112 077	1 283	7 450	978	4 233	79	7	1 455	364	18 416	17 229
Třeboň	25	46	43	106 484	0	8 831	643	5 514	107	5	4 001	407	22 076	20 901
Týn nad Vltavou	14	59	47	87 213	62	4 558	686	3 083	20	3	812	112	12 409	10 898
Vimperk	21	109	94	90 532	0	6 290	321	4 509	24	12	1 215	674	15 378	14 454
Vodňany	17	44	36	40 554	1 259	4 241	175	2 315	18	1	1 089	99	9 304	8 685
Celkem za kraj	624	1 989	1 625	2 258 274	21 635	191 570	24 871	116 666	1 681	139	97 367	17 199	507 755	482 452

Poznámka:

Počty staveb nezahrnují části budov a rozestavěné budovy.

Jednotky jsou od účinnosti nového občanského zákoníku rozděleny na jednotky vymezené podle zákona o vlastnictví bytů č. 72/1994 Sb. a jednotky vymezené podle občanského zákoníku, zákon č. 89/2012 Sb.

Obec s rozšířenou působností	Počet													
	obcí	částí obcí	katastr. území	parcel		s č. popis.	staveb		vodních děl	práv stavby	jednotek		listů	
				KN	ZE		s č. evid.	bez čísla			dle byt. z.	dle obč. z.	vlastníků	vlastnictví
Blovice	19	51	49	64 827	0	4 791	1 137	2 256	19	9	726	195	12 405	11 111
Domažlice	58	160	139	156 697	2 172	12 417	1 390	7 495	103	42	4 284	171	31 655	29 318
Horažďovice	20	59	55	86 942	431	4 585	551	2 841	24	7	944	87	12 406	11 150
Horšovský Týn	18	74	63	51 430	225	5 012	566	3 207	30	0	1 057	323	11 783	10 732
Klatovy	44	242	205	223 023	3 733	15 431	2 543	11 008	61	11	9 479	1 449	45 442	44 187
Kralovice	44	120	112	145 220	0	8 517	2 472	5 741	52	0	1 945	403	22 235	20 549
Nepomuk	26	64	63	85 572	4 950	5 115	740	2 962	29	4	870	185	14 520	12 795
Nýřany	54	118	110	176 153	211	17 645	4 525	9 067	29	22	6 017	1 653	43 610	41 682
Plzeň	15	46	43	155 151	0	26 725	5 203	20 011	58	33	62 536	7 929	109 854	112 345
Přeštice	30	58	50	89 838	0	7 822	1 235	3 992	25	37	1 711	296	18 402	16 804
Rokycany	68	101	99	131 315	437	16 545	3 327	8 973	48	6	4 008	445	37 078	33 602
Stod	24	41	38	68 703	5 574	6 411	962	4 180	32	13	3 205	687	15 135	14 933
Stříbro	24	90	81	56 573	0	4 908	1 937	3 904	71	2	2 235	169	13 105	12 502
Sušice	30	178	155	142 039	3 456	8 979	1 312	5 046	27	4	2 533	387	23 439	21 730
Tachov	27	137	134	106 689	196	8 761	1 320	7 199	201	9	6 523	466	23 137	23 074
Celkem za kraj	501	1 539	1 396	1 740 172	21 385	153 664	29 220	97 882	809	199	108 073	14 845	434 206	416 514

Poznámka:

Počty staveb nezahrnují části budov a rozestavěné budovy.

Jednotky jsou od účinnosti nového občanského zákoníku rozděleny na jednotky vymezené podle zákona o vlastnictví bytů č. 72/1994 Sb. a jednotky vymezené podle občanského zákoníku, zákon č. 89/2012 Sb.

Obec s rozšířenou působností	Počet													
	obcí	částí obcí	katastr. území	parcel		s č. popis.	staveb		vodních děl	práv stavby	jednotek			listů vlastnictví
				KN	ZE		s č. evid.	bez čísla			dle byt. z.	dle obč. z.	vlastníků	
Aš	5	22	24	28 119	0	3 740	1 500	1 549	20	3	3 460	170	8 690	9 312
Cheb	21	105	126	76 887	0	8 732	4 329	6 222	66	6	11 375	926	29 372	29 841
Karlovy Vary	41	183	179	155 013	0	16 377	3 047	14 997	72	10	25 072	3 052	58 195	58 513
Kraslice	8	29	39	28 188	0	3 187	1 041	2 347	6	1	2 396	50	8 245	8 236
Mariánské Lázně	14	56	61	45 306	0	5 192	1 242	3 214	43	1	6 791	832	16 009	16 585
Ostrov	15	58	47	47 313	0	5 114	2 158	4 512	34	11	6 252	941	17 524	17 651
Sokolov	30	74	90	77 197	0	10 331	1 029	12 637	27	8	21 258	574	37 044	40 188
Celkem za kraj	134	527	566	458 023	0	52 673	14 346	45 478	268	40	76 604	6 545	175 079	180 326

Poznámka:

Počty staveb nezahrnují části budov a rozestavěné budovy.

Jednotky jsou od účinnosti nového občanského zákoníku rozděleny na jednotky vymezené podle zákona o vlastnictví bytů č. 72/1994 Sb. a jednotky vymezené podle občanského zákoníku, zákon č. 89/2012 Sb.

Obec s rozšířenou působností	Počet													
	obcí	částí obcí	katastr. území	parcel		s č. popis.	staveb			vodních děl	práv stavby	jednotek		listů vlastnictví
				KN	ZE		s č. evid.	bez čísla	dle byt. z.			dle obč. z.	vlastníků	
Bílina	8	30	31	25 662	0	3 134	1 467	2 950	5	0	4 804	68	9 942	10 207
Děčín	34	121	95	117 982	0	16 058	4 842	7 074	139	9	14 473	978	41 383	40 725
Chomutov	25	78	77	97 910	0	11 213	3 529	8 425	54	11	19 826	366	35 295	35 091
Kadaň	19	95	76	86 585	0	7 018	5 224	5 113	31	9	11 264	557	25 035	25 499
Litoměřice	40	143	128	151 951	136	13 393	3 762	8 936	61	9	11 677	834	39 564	38 157
Litvínov	11	36	36	42 068	0	5 570	3 153	5 668	24	5	4 985	1 485	17 948	17 510
Louny	41	97	95	134 798	1 266	13 728	2 777	6 127	9	28	5 412	994	34 141	31 266
Lovosice	32	71	68	77 065	1 100	8 312	1 620	4 960	51	10	3 844	253	21 767	19 998
Most	15	39	49	43 426	0	5 869	3 032	5 259	5	5	19 377	315	26 278	29 122
Podbořany	11	62	53	48 855	1 362	5 344	658	3 820	26	8	2 039	129	11 184	10 774
Roudnice nad Labem	33	58	56	80 592	10	10 823	990	4 962	7	7	3 125	270	25 425	22 077
Rumburk	12	52	35	65 155	0	9 013	1 476	3 239	26	25	1 761	210	15 551	13 814
Teplice	26	85	80	115 398	300	18 524	4 000	14 536	36	13	8 911	1 243	39 292	37 051
Ústí nad Labem	23	103	110	133 236	0	16 276	8 987	9 936	52	21	31 293	1 360	57 701	58 127
Varnsdorf	6	20	13	25 993	0	4 865	528	2 281	12	0	2 486	71	9 133	8 593
Žatec	18	64	58	63 425	1 315	6 292	1 899	4 577	17	3	6 067	281	16 587	17 148
Celkem za kraj	354	1 154	1 060	1 310 101	5 489	155 432	47 944	97 863	555	163	151 344	9 414	426 226	415 159

Poznámka:

Počty staveb nezahrnují části budov a rozestavěné budovy.

Jednotky jsou od účinnosti nového občanského zákoníku rozděleny na jednotky vymezené podle zákona o vlastnictví bytů č. 72/1994 Sb. a jednotky vymezené podle občanského zákoníku, zákon č. 89/2012 Sb.

Obec s rozšířenou působností	Počet													
	obcí	částí obcí	katastr. území	parcel		s č. popis.	staveb		vodních děl	práv stavby	jednotek		listů	
				KN	ZE		s č. evid.	bez čísla			dle byt. z.	dle obč. z.	vlastníků	vlastnictví
Česká Lípa	41	160	114	138 465	477	15 121	3 568	11 982	27	5	13 581	977	40 290	39 437
Frýdlant	18	39	34	58 070	0	6 934	655	3 542	29	34	2 127	100	13 845	12 766
Jablonec nad Nisou	12	43	29	66 401	0	10 070	1 971	7 314	18	9	12 073	1 553	29 160	28 797
Jilemnice	21	56	43	104 317	121	9 840	56	4 915	27	7	2 840	1 062	21 541	19 954
Liberec	28	171	111	196 208	0	26 644	2 806	20 435	35	88	30 835	4 202	80 013	79 676
Nový Bor	16	37	30	57 629	0	7 696	1 304	3 485	8	18	4 128	126	16 799	15 918
Semily	22	68	48	101 609	0	9 120	219	5 227	34	7	1 991	307	19 840	18 492
Tanvald	10	27	21	51 117	0	6 021	1 349	3 836	26	3	4 723	720	15 840	15 294
Turnov	36	129	56	97 482	3	11 269	1 081	5 821	18	7	2 774	421	27 060	24 100
Železný Brod	11	38	22	37 612	0	4 035	607	2 351	5	0	746	111	9 543	8 673
Celkem za kraj	215	768	508	908 910	601	106 750	13 616	68 908	227	178	75 818	9 579	273 931	263 107

Poznámka:

Počty staveb nezahrnují části budov a rozestavěné budovy.

Jednotky jsou od účinnosti nového občanského zákoníku rozděleny na jednotky vymezené podle zákona o vlastnictví bytů č. 72/1994 Sb. a jednotky vymezené podle občanského zákoníku, zákon č. 89/2012 Sb.

Obec s rozšířenou působností	Počet													
	obcí	částí obcí	katastr. území	parcel		s č. popis.	staveb		vodních děl	práv stavby	jednotek			listů vlastnictví
				KN	ZE		s č. evid.	bez čísla			dle byt. z.	dle obč. z.	vlastníků	
Broumov	14	38	31	42 856	2 009	4 641	150	2 776	7	1	1 584	206	9 750	9 058
Dobruška	26	60	50	66 534	0	7 009	644	3 699	14	5	2 262	317	16 772	15 427
Dvůr Králové nad Labem	28	62	52	69 075	585	8 608	900	4 439	28	3	3 385	259	19 856	18 935
Hořice	29	60	53	63 681	0	6 998	250	3 245	24	3	1 513	229	17 634	15 248
Hradec Králové	81	168	152	223 587	0	32 098	3 192	15 732	84	42	31 036	3 870	97 835	89 065
Jaroměř	15	45	36	41 314	149	5 093	89	2 597	36	0	2 667	228	13 215	11 794
Jičín	77	201	157	182 032	0	18 204	508	8 595	69	6	5 547	721	49 409	43 287
Kostelec nad Orlicí	22	50	34	60 634	0	7 650	481	4 347	28	2	2 937	435	18 244	16 752
Náchod	36	110	95	120 240	441	17 916	2 779	7 006	54	9	7 583	766	40 014	37 022
Nová Paka	5	35	30	36 965	0	4 777	339	2 223	12	1	1 241	151	10 458	9 491
Nové Město nad Metují	13	25	24	29 938	0	4 044	304	1 604	22	2	1 881	253	9 624	8 837
Nový Bydžov	23	47	43	56 439	0	6 889	49	2 717	21	4	743	178	17 387	14 223
Rychnov nad Kněžnou	32	73	79	90 547	0	10 753	1 069	6 033	49	4	4 550	573	26 781	25 045
Trutnov	31	75	97	131 522	178	15 163	1 611	11 504	93	25	11 460	2 158	41 095	40 521
Vrchlabí	16	27	28	59 893	54	7 654	413	5 262	48	5	4 655	1 826	18 609	17 901
Celkem za kraj	448	1 076	961	1 275 257	3 416	157 497	12 778	81 779	589	112	83 044	12 170	406 683	372 606

Poznámka:

Počty staveb nezahrnují části budov a rozestavěné budovy.

Jednotky jsou od účinnosti nového občanského zákoníku rozděleny na jednotky vymezené podle zákona o vlastnictví bytů č. 72/1994 Sb. a jednotky vymezené podle občanského zákoníku, zákon č. 89/2012 Sb.

Obec s rozšířenou působností	Počet													
	obcí	částí obcí	katastr. území	parcel		s č. popis.	staveb		vodních děl	práv stavby	jednotek			listů vlastnictví
				KN	ZE		s č. evid.	bez čísla			dle byt. z.	dle obč. z.	vlastníků	
Česká Třebová	5	10	10	29 999	0	4 113	1 038	2 434	7	3	2 162	484	9 719	9 265
Hlinsko	22	74	46	75 472	0	7 442	1 479	3 102	36	2	2 205	232	17 936	16 653
Holice	14	32	23	58 395	0	6 551	285	2 372	15	2	681	142	13 179	11 362
Chrudim	86	262	186	227 095	0	26 492	4 770	13 634	113	5	10 674	1 366	71 717	65 630
Králíky	5	27	23	29 606	824	3 020	154	1 811	19	4	714	331	6 489	6 081
Lanškroun	22	36	33	65 202	0	6 828	439	3 604	14	3	1 957	258	14 463	13 421
Litomyšl	35	62	51	94 854	4	9 185	359	4 963	37	31	2 101	235	21 082	18 990
Moravská Třebová	33	62	58	96 812	668	8 400	591	4 535	60	13	2 999	456	19 102	17 906
Pardubice	56	114	97	169 984	0	25 497	1 264	15 801	41	35	32 702	3 919	81 592	77 325
Polička	20	34	29	79 677	192	6 709	778	4 321	34	4	2 192	291	15 260	14 520
Přelouč	42	69	63	73 404	197	8 288	818	3 623	40	18	3 030	255	21 903	19 374
Svitavy	28	40	44	78 986	0	8 723	723	5 317	21	11	4 779	738	20 737	20 378
Ústí nad Orlicí	16	34	31	65 273	0	6 932	855	4 000	20	16	3 352	421	15 912	14 931
Vysoké Mýto	40	87	63	94 900	0	9 449	669	5 402	36	3	4 182	350	24 336	22 401
Žamberk	27	49	33	88 306	82	9 421	1 126	5 061	37	3	2 884	296	20 616	19 217
Celkem za kraj	451	992	790	1 327 965	1 967	147 050	15 348	79 980	530	153	76 614	9 774	374 043	347 454

Poznámka:

Počty staveb nezahrnují části budov a rozestavěné budovy.

Jednotky jsou od účinnosti nového občanského zákoníku rozděleny na jednotky vymezené podle zákona o vlastnictví bytů č. 72/1994 Sb. a jednotky vymezené podle občanského zákoníku, zákon č. 89/2012 Sb.

Obec s rozšířenou působností	Počet													
	obcí	částí obcí	katastr. území	parcel		s č. popis.	staveb		vodních děl	práv stavby	jednotek			listů vlastnictví
				KN	ZE		s č. evid.	bez čísla			dle byt. z.	dle obč. z.	vlastníků	
Bystřice nad Pernštejnem	39	91	91	94 780	223	6 800	1 675	3 504	55	3	456	119	15 339	13 819
Havlíčkův Brod	57	140	128	185 650	1 469	17 010	1 905	9 456	111	20	5 461	935	42 353	39 248
Humpolec	25	66	52	83 496	0	6 151	1 237	3 199	67	0	1 355	482	15 352	14 283
Chotěboř	31	101	76	88 463	1 690	7 957	1 278	4 667	40	11	1 990	132	20 669	18 424
Jihlava	78	145	146	258 600	2 927	24 184	7 948	10 078	240	16	19 566	1 914	67 441	65 215
Moravské Budějovice	47	60	61	95 824	1 367	8 041	451	5 022	68	7	1 871	385	19 654	17 928
Náměšť nad Oslavou	27	32	32	47 548	0	4 837	615	2 787	61	2	1 081	199	11 392	10 346
Nové Město na Moravě	30	59	55	76 108	0	6 504	1 626	2 775	53	6	1 849	162	16 367	14 744
Pacov	24	64	45	61 506	90	3 895	513	2 139	54	2	680	181	10 148	9 306
Pelhřimov	71	192	160	236 934	6	15 600	3 643	7 705	163	8	4 494	1 247	41 278	38 649
Světlá nad Sázavou	32	89	76	76 837	69	6 973	907	3 784	59	2	2 501	42	18 065	16 496
Telč	45	60	55	76 829	0	4 996	474	2 472	75	4	998	119	11 579	10 405
Třebíč	93	133	131	235 318	0	20 982	1 665	12 322	122	21	12 013	1 093	55 220	52 508
Velké Meziříčí	57	96	90	140 803	922	11 780	2 098	6 314	155	30	3 015	675	27 818	26 223
Žďár nad Sázavou	48	77	65	113 496	0	10 968	1 074	6 649	116	5	6 871	729	28 519	26 998
Celkem za kraj	704	1 405	1 263	1 872 192	8 763	156 678	27 109	82 873	1 439	137	64 201	8 414	401 194	374 592

Poznámka:

Počty staveb nezahrnují části budov a rozestavěné budovy.

Jednotky jsou od účinnosti nového občanského zákoníku rozděleny na jednotky vymezené podle zákona o vlastnictví bytů č. 72/1994 Sb. a jednotky vymezené podle občanského zákoníku, zákon č. 89/2012 Sb.

Obec s rozšířenou působností	Počet													
	obcí	částí obcí	katastr. území	parcel		s č. popis.	staveb		vodních děl	práv stavby	jednotek			listů vlastnictví
				KN	ZE		s č. evid.	bez čísla			dle byt. z.	dle obč. z.	vlastníků	
Blansko	43	65	59	126 581	0	14 890	3 653	5 675	47	10	7 820	1 068	39 184	36 486
Boskovice	73	114	116	178 064	0	17 493	2 212	7 499	58	15	4 944	1 384	42 399	39 324
Brno	1	48	48	252 242	0	44 072	10 558	17 825	42	65	113 855	24 795	191 935	190 372
Břeclav	18	23	23	142 971	6 688	17 875	862	9 496	74	25	7 220	786	53 278	43 057
Bučovice	20	26	26	86 524	0	6 047	478	1 760	19	0	988	291	14 640	13 184
Hodonín	18	19	18	165 801	0	15 339	3 737	6 397	30	8	9 161	706	45 761	44 213
Hustopeče	28	29	29	178 000	3 121	13 243	1 118	5 283	43	25	1 602	780	34 688	32 803
Ivančice	17	24	25	103 494	34	7 716	2 582	2 238	24	9	1 866	498	20 750	18 622
Kuřim	10	10	10	42 093	0	5 930	2 171	1 386	12	44	3 599	437	15 466	14 932
Kyjov	42	48	46	271 618	0	18 898	1 151	6 606	34	13	3 847	687	54 688	50 097
Mikulov	17	17	17	55 299	24	7 161	425	4 071	44	18	2 004	369	15 189	14 569
Moravský Krumlov	33	40	41	104 878	1 436	8 354	415	4 256	21	8	1 613	214	19 771	18 408
Pohořelice	13	15	16	35 855	0	4 946	282	2 326	59	10	939	571	10 967	10 137
Rosice	24	25	25	62 051	0	8 060	917	3 047	22	3	2 303	894	17 845	16 608
Slavkov u Brna	18	18	18	78 843	0	8 119	207	2 990	62	9	1 423	1 105	18 990	17 508
Šlapanice	40	44	43	171 973	0	21 099	5 955	5 092	35	51	4 503	2 051	53 945	48 632
Tišnov	59	89	84	109 398	0	10 172	2 722	3 410	40	14	2 890	376	26 236	23 827
Veselí nad Moravou	22	26	26	177 777	6 142	11 675	2 729	4 300	65	39	3 570	624	42 107	38 411
Vyškov	42	74	65	147 308	1 580	15 982	3 140	5 386	33	13	5 896	753	40 168	36 203
Znojmo	111	130	133	288 749	4 680	28 582	6 585	16 310	127	53	12 630	1 834	74 240	70 427
Židlochovice	24	24	24	108 839	0	10 472	1 484	2 936	60	21	1 787	380	25 779	22 918
Celkem za kraj	673	908	892	2 888 358	23 705	296 125	53 383	118 289	951	453	194 460	40 603	858 026	800 738

Poznámka:

Počty staveb nezahrnují části budov a rozestavěné budovy.

Jednotky jsou od účinnosti nového občanského zákoníku rozděleny na jednotky vymezené podle zákona o vlastnictví bytů č. 72/1994 Sb. a jednotky vymezené podle občanského zákoníku, zákon č. 89/2012 Sb.

Obec s rozšířenou působností	Počet													
	obcí	částí obcí	katastr. území	parcel		s č. popis.	staveb			vodních děl	práv stavby	jednotek		listů vlastnictví
				KN	ZE		s č. evid.	bez čísla	dle byt. z.			dle obč. z.	vlastníků	
Hranice	32	52	52	95 281	0	8 557	618	5 497	25	13	5 339	659	23 099	22 034
Jeseník	24	63	58	110 057	0	10 463	703	5 949	56	4	4 801	844	22 327	21 745
Konice	22	47	40	63 347	2 412	5 499	1 034	2 186	7	1	428	29	13 471	11 529
Lipník nad Bečvou	14	21	21	39 879	906	4 891	698	1 892	5	0	1 331	102	11 730	10 533
Litovel	20	60	58	67 734	0	7 380	509	2 978	12	2	1 861	111	17 300	14 797
Mohelnice	14	31	39	49 082	0	5 183	323	2 682	21	3	2 667	329	12 301	11 667
Olomouc	46	105	105	203 760	0	32 635	3 433	12 734	43	16	39 632	9 071	105 143	98 443
Prostějov	75	111	104	193 302	0	27 151	2 414	13 026	24	19	10 613	1 442	68 099	61 062
Přerov	59	80	80	150 408	2	18 675	1 973	7 388	23	11	18 379	269	53 827	49 126
Šternberk	22	36	40	47 972	7	6 013	1 188	3 276	8	14	3 395	541	14 706	13 716
Šumperk	36	87	96	192 264	414	16 928	1 766	10 549	79	10	12 508	1 329	43 182	42 851
Uničov	10	31	29	41 155	277	5 992	567	2 536	3	5	3 165	264	13 150	12 239
Zábřeh	28	44	47	90 046	126	9 051	726	4 639	30	1	3 835	327	20 989	19 432
Celkem za kraj	402	768	769	1 344 287	4 144	158 418	15 952	75 332	336	99	107 954	15 317	419 324	389 174

Poznámka:

Počty staveb nezahrnují části budov a rozestavěné budovy.

Jednotky jsou od účinnosti nového občanského zákoníku rozděleny na jednotky vymezené podle zákona o vlastnictví bytů č. 72/1994 Sb. a jednotky vymezené podle občanského zákoníku, zákon č. 89/2012 Sb.

Obec s rozšířenou působností	Počet													
	obcí	částí obcí	katastr. území	parcel		s č. popis.	staveb		vodních děl	práv stavby	jednotek		listů vlastnictví	
				KN	ZE		s č. evid.	bez čísla			dle byt. z.	dle obč. z.	vlastníků	vlastnictví
Bystřice pod Hostýnem	14	19	21	51 164	0	5 161	1 257	2 676	10	2	1 176	294	13 305	12 183
Holešov	19	25	25	43 849	0	6 307	236	3 515	5	8	2 475	224	16 174	14 777
Kroměříž	46	84	85	176 766	0	19 337	922	10 137	66	10	11 752	768	54 867	49 876
Luhačovice	15	22	21	67 180	0	5 260	384	2 941	14	7	2 792	312	14 442	13 477
Otrokovice	10	11	11	63 916	1 630	7 064	1 414	3 210	48	3	8 419	454	24 454	23 064
Rožnov pod Radhoštěm	9	10	12	82 838	0	9 336	1 652	4 978	9	9	5 506	353	22 333	21 674
Uherské Hradiště	48	59	59	299 024	0	27 158	2 632	7 937	116	22	8 843	2 551	77 447	68 442
Uherský Brod	30	39	38	194 133	0	16 639	1 486	5 191	31	0	4 695	815	46 345	39 037
Valašské Klobouky	20	29	30	118 162	0	6 920	483	3 455	12	1	1 670	144	17 066	16 595
Valašské Meziříčí	18	37	39	91 661	0	10 445	646	6 199	16	9	6 847	358	27 322	25 882
Vizovice	16	18	18	65 107	0	5 351	754	2 137	4	6	1 341	114	14 157	11 658
Vsetín	32	36	37	222 275	0	16 841	2 202	12 046	32	11	11 282	388	43 020	44 875
Zlín	30	49	47	157 513	675	22 054	4 595	6 284	40	20	24 462	3 083	65 545	63 172
Celkem za kraj	307	438	443	1 633 588	2 305	157 873	18 663	70 706	403	108	91 260	9 858	436 477	404 712

Poznámka:

Počty staveb nezahrnují části budov a rozestavěné budovy.

Jednotky jsou od účinnosti nového občanského zákoníku rozděleny na jednotky vymezené podle zákona o vlastnictví bytů č. 72/1994 Sb. a jednotky vymezené podle občanského zákoníku, zákon č. 89/2012 Sb.

Obec s rozšířenou působností	Počet													
	obcí	částí obcí	katastr. území	parcel		s č. popis.	staveb		vodních děl	práv stavby	jednotek			listů vlastnictví
				KN	ZE		s č. evid.	bez čísla			dle byt. z.	dle obč. z.	vlastníků	
Bílovec	12	21	22	48 600	0	6 360	76	3 883	15	2	3 222	285	14 552	13 773
Bohumín	3	10	10	39 941	0	7 519	1 252	2 911	9	9	1 479	796	14 242	12 611
Bruntál	31	56	52	77 409	0	8 137	647	5 855	25	8	6 111	344	18 710	18 456
Český Těšín	2	8	10	26 933	0	4 200	1 701	1 433	3	1	2 486	168	9 234	9 018
Frenštát pod Radhoštěm	6	6	6	42 857	0	5 012	994	2 643	0	0	2 773	84	11 728	11 347
Frýdek-Místek	37	53	54	178 712	0	26 130	3 058	12 160	74	20	18 213	860	63 911	60 812
Frýdlant nad Ostravicí	11	13	15	75 137	0	8 162	4 730	3 719	26	3	3 129	639	22 331	20 566
Havířov	5	15	13	59 536	0	10 727	4 367	3 181	5	7	10 286	1 811	24 102	23 242
Hlučín	15	18	18	58 785	0	10 725	241	3 725	18	14	2 386	223	18 894	17 802
Jablunkov	12	12	12	63 179	1 760	6 451	733	3 055	5	2	1 042	50	14 587	14 068
Karviná	4	16	13	59 351	0	8 396	2 781	3 842	10	1	8 717	174	20 910	20 101
Kopřivnice	10	16	19	60 041	0	7 932	669	4 679	17	7	6 002	453	19 640	18 527
Kravaře	9	14	9	28 041	0	5 987	1	1 751	4	2	479	94	9 750	8 938
Krnov	25	63	67	93 259	0	10 361	555	5 521	28	9	6 674	525	23 133	22 842
Nový Jičín	16	35	37	90 989	0	11 180	390	6 254	37	3	7 429	274	28 272	26 766
Odry	10	32	29	47 426	0	4 663	322	2 811	9	9	1 935	67	10 440	9 927
Opava	41	89	85	165 161	0	22 305	1 164	11 839	35	26	16 348	1 791	55 375	53 787
Orlová	3	6	6	40 666	0	5 914	463	3 254	1	5	1 504	254	10 760	9 665
Ostrava	13	55	53	219 814	0	41 142	1 624	27 509	49	63	67 044	4 237	118 004	116 193
Rýmařov	11	33	33	40 816	0	4 106	546	3 063	30	1	2 285	295	9 019	8 778
Třinec	12	24	24	91 466	0	12 260	1 529	8 202	5	7	5 043	125	27 773	26 259
Vítkov	12	28	29	43 314	0	3 780	991	2 245	22	3	1 300	140	8 808	8 399
Celkem za kraj	300	623	616	1 651 433	1 760	231 449	28 834	123 535	427	202	175 887	13 689	554 175	531 877

Poznámka:

Počty staveb nezahrnují části budov a rozestavěné budovy.

Jednotky jsou od účinnosti nového občanského zákoníku rozděleny na jednotky vymezené podle zákona o vlastnictví bytů č. 72/1994 Sb. a jednotky vymezené podle občanského zákoníku, zákon č. 89/2012 Sb.

Kraj	Počet													
	obcí	částí obcí	katastr. území	parcel		staveb			vodních děl	práv stavby	jednotek		listů vlastnictví	
				KN	ZE	s č. popis.	s č. evid.	bez čísla			dle byt. z.	dle obč. z.	vlastníků	vlastnictví
Hlavní město Praha	1	112	112	444 565	2	106 524	4 018	40 306	345	383	417 839	114 117	592 693	575 268
Středočeský kraj	1 144	2 807	2 075	3 318 000	7 400	426 881	74 666	193 462	1 255	693	169 633	32 394	1 080 007	966 151
Jihočeský kraj	624	1 989	1 625	2 258 274	21 635	191 570	24 871	116 666	1 681	139	97 367	17 199	507 755	482 452
Plzeňský kraj	501	1 539	1 396	1 740 172	21 385	153 664	29 220	97 882	809	199	108 073	14 845	434 206	416 514
Karlovarský kraj	134	527	566	458 023	0	52 673	14 346	45 478	268	40	76 604	6 545	175 079	180 326
Ústecký kraj	354	1 154	1 060	1 310 101	5 489	155 432	47 944	97 863	555	163	151 344	9 414	426 226	415 159
Liberecký kraj	215	768	508	908 910	601	106 750	13 616	68 908	227	178	75 818	9 579	273 931	263 107
Královéhradecký kraj	448	1 076	961	1 275 257	3 416	157 497	12 778	81 779	589	112	83 044	12 170	406 683	372 606
Pardubický kraj	451	992	790	1 327 965	1 967	147 050	15 348	79 980	530	153	76 614	9 774	374 043	347 454
Kraj Vysočina	704	1 405	1 263	1 872 192	8 763	156 678	27 109	82 873	1 439	137	64 201	8 414	401 194	374 592
Jihomoravský kraj	673	908	892	2 888 358	23 705	296 125	53 383	118 289	951	453	194 460	40 603	858 026	800 738
Olomoucký kraj	402	768	769	1 344 287	4 144	158 418	15 952	75 332	336	99	107 954	15 317	419 324	389 174
Zlínský kraj	307	438	443	1 633 588	2 305	157 873	18 663	70 706	403	108	91 260	9 858	436 477	404 712
Moravskoslezský kraj	300	623	616	1 651 433	1 760	231 449	28 834	123 535	427	202	175 887	13 689	554 175	531 877
Celkem za ČR	6 258	15 106	13 076	22 431 125	102 572	2 498 584	380 748	1 293 059	9 815	3 059	1 890 098	313 918	6 939 819	6 520 130

Poznámka:

Počty staveb nezahrnují části budov a rozestavěné budovy.

Jednotky jsou od účinnosti nového občanského zákoníku rozděleny na jednotky vymezené podle zákona o vlastnictví bytů č. 72/1994 Sb. a jednotky vymezené podle občanského zákoníku, zákon č. 89/2012 Sb.

d. Počty objektů v členění na okresy a Prahu k 31. 12. 2023

POČTY OBJEKTŮ V PRAZE K 31. 12. 2023

KRAJ: HLAVNÍ MĚSTO PRAHA

Obec	Počet													
	obcí	částí obcí	katastr. území	parcel		staveb			vodních děl	práv stavby	jednotek			listů vlastnictví
				KN	ZE	s č. popis.	s č. evid.	bez čísla			dle byt. z.	dle obč. z.	vlastníků	
Praha	1	112	112	444 565	2	106 524	4 018	40 306	345	383	417 839	114 117	592 693	575 268
Celkem za kraj	1	112	112	444 565	2	106 524	4 018	40 306	345	383	417 839	114 117	592 693	575 268

POČTY OBJEKTŮ V ČLENĚNÍ NA OKRESY K 31. 12. 2023

KRAJ: STŘEDOČESKÝ

Okres	Počet													
	obcí	částí obcí	katastr. území	parcel		staveb			vodních děl	práv stavby	jednotek			listů vlastnictví
				KN	ZE	s č. popis.	s č. evid.	bez čísla			dle byt. z.	dle obč. z.	vlastníků	
Benešov	114	554	271	459 615	9	34 182	10 562	18 516	242	76	10 456	1 216	96 063	86 274
Beroun	85	150	122	225 918	0	29 971	6 120	13 420	46	26	11 887	2 285	74 185	66 898
Kladno	100	163	145	228 190	1 561	39 867	3 616	17 972	48	87	29 259	3 635	98 182	90 077
Kolín	90	179	157	226 420	0	32 797	1 344	13 727	73	38	11 974	1 930	81 015	71 297
Kutná Hora	88	300	215	242 271	531	27 135	3 287	13 859	157	36	9 268	1 086	72 070	63 821
Mělník	69	165	137	218 244	2	31 121	1 738	17 846	71	33	9 586	1 975	73 329	64 474
Mladá Boleslav	120	266	197	262 956	55	35 730	2 781	16 232	80	51	20 561	2 788	96 592	85 616
Nymburk	86	156	137	236 684	3 819	32 681	1 634	14 077	272	56	13 594	4 093	83 538	72 978
Praha-východ	110	198	161	332 435	0	61 015	13 298	20 738	51	123	14 122	5 226	136 806	121 739
Praha-západ	79	123	110	274 695	0	47 768	17 385	17 152	53	96	13 447	5 972	114 549	104 569
Příbram	120	411	302	402 893	19	35 425	7 775	19 666	95	53	18 166	1 174	103 057	92 765
Rakovník	83	142	121	207 679	1 404	19 189	5 126	10 257	67	18	7 313	1 014	50 621	45 643
Celkem za kraj	1 144	2 807	2 075	3 318 000	7 400	426 881	74 666	193 462	1 255	693	169 633	32 394	1 080 007	966 151

Poznámka:

Počty staveb nezahrnují části budov a rozestavěné budovy.

Jednotky jsou od účinnosti nového občanského zákoníku rozděleny na jednotky vymezené podle zákona o vlastnictví bytů č. 72/1994 Sb. a jednotky vymezené podle občanského zákoníku, zákon č. 89/2012 Sb.

POČTY OBJEKTŮ V ČLENĚNÍ NA OKRESY K 31. 12. 2023

KRAJ: JIHOČESKÝ

Okres	Počet													
	obcí	částí obcí	katastr. území	parcel		staveb			vodních děl	práv stavby	jednotek		listů vlastnictví	
				KN	ZE	s č. popis.	s č. evid.	bez čísla			dle byt. z.	dle obč. z.	vlastníků	listů
České Budějovice	109	333	261	500 163	2 251	49 129	5 355	28 115	222	49	30 389	9 816	131 699	124 896
Český Krumlov	47	221	180	200 744	0	17 455	3 845	13 673	160	16	9 595	1 665	47 759	46 939
Jindřichův Hradec	106	289	271	399 501	1 294	31 447	4 298	19 115	855	23	13 207	860	76 526	73 016
Písek	75	261	193	263 366	5 516	22 041	2 671	13 974	106	15	13 570	1 038	63 376	59 882
Prachatice	65	272	228	219 486	1 077	16 488	917	12 122	74	16	4 149	1 991	40 422	38 263
Strakonice	112	263	239	283 005	3 909	22 584	1 071	13 796	124	13	11 956	573	62 802	59 591
Tábor	110	350	253	392 009	7 588	32 426	6 714	15 871	140	7	14 501	1 256	85 171	79 865
Celkem za kraj	624	1 989	1 625	2 258 274	21 635	191 570	24 871	116 666	1 681	139	97 367	17 199	507 755	482 452

POČTY OBJEKTŮ V ČLENĚNÍ NA OKRESY K 31. 12. 2023

KRAJ: PLZEŇSKÝ

Okres	Počet													
	obcí	částí obcí	katastr. území	parcel		staveb			vodních děl	práv stavby	jednotek		listů vlastnictví	
				KN	ZE	s č. popis.	s č. evid.	bez čísla			dle byt. z.	dle obč. z.	vlastníků	listů
Domažlice	76	234	202	208 127	2 397	17 429	1 956	10 702	133	42	5 341	494	43 438	40 050
Klatovy	94	479	415	452 004	7 620	28 995	4 406	18 895	112	22	12 956	1 923	81 287	77 067
Plzeň-jih	99	214	200	308 940	10 524	24 139	4 074	13 390	105	63	6 512	1 363	60 462	55 643
Plzeň-město	15	46	43	155 151	0	26 725	5 203	20 011	58	33	62 536	7 929	109 854	112 345
Plzeň-sever	98	238	222	321 373	211	26 162	6 997	14 808	81	22	7 962	2 056	65 845	62 231
Rokycany	68	101	99	131 315	437	16 545	3 327	8 973	48	6	4 008	445	37 078	33 602
Tachov	51	227	215	163 262	196	13 669	3 257	11 103	272	11	8 758	635	36 242	35 576
Celkem za kraj	501	1 539	1 396	1 740 172	21 385	153 664	29 220	97 882	809	199	108 073	14 845	434 206	416 514

Poznámka:

Počty staveb nezahrnují části budov a rozestavěné budovy.

Jednotky jsou od účinnosti nového občanského zákoníku rozděleny na jednotky vymezené podle zákona o vlastnictví bytů č. 72/1994 Sb. a jednotky vymezené podle občanského zákoníku, zákon č. 89/2012 Sb.

POČTY OBJEKTŮ V ČLENĚNÍ NA OKRESY K 31. 12. 2023

KRAJ: KARLOVARSKÝ

Okres	Počet													
	obcí	částí obcí	katastr. území	parcel		staveb			vodních děl	práv stavby	jednotek		listů vlastnictví	
				KN	ZE	s č. popis.	s č. evid.	bez čísla			dle byt. z.	dle obč. z.	vlastníků	vlastnictví
Cheb	40	183	211	150 312	0	17 664	7 071	10 985	129	10	21 626	1 928	54 071	55 738
Karlovy Vary	56	241	226	202 326	0	21 491	5 205	19 509	106	21	31 324	3 993	75 719	76 164
Sokolov	38	103	129	105 385	0	13 518	2 070	14 984	33	9	23 654	624	45 289	48 424
Celkem za kraj	134	527	566	458 023	0	52 673	14 346	45 478	268	40	76 604	6 545	175 079	180 326

POČTY OBJEKTŮ V ČLENĚNÍ NA OKRESY K 31. 12. 2023

KRAJ: ÚSTECKÝ

Okres	Počet													
	obcí	částí obcí	katastr. území	parcel		staveb			vodních děl	práv stavby	jednotek		listů vlastnictví	
				KN	ZE	s č. popis.	s č. evid.	bez čísla			dle byt. z.	dle obč. z.	vlastníků	vlastnictví
Děčín	52	193	143	209 130	0	29 936	6 846	12 594	177	34	18 720	1 259	66 067	63 132
Chomutov	44	173	153	184 495	0	18 231	8 753	13 538	85	20	31 090	923	60 330	60 590
Litoměřice	105	272	252	309 608	1 246	32 528	6 372	18 858	119	26	18 646	1 357	86 756	80 232
Louny	70	223	206	247 078	3 943	25 364	5 334	14 524	52	39	13 518	1 404	61 912	59 188
Most	26	75	85	85 494	0	11 439	6 185	10 927	29	10	24 362	1 800	44 226	46 632
Teplice	34	115	111	141 060	300	21 658	5 467	17 486	41	13	13 715	1 311	49 234	47 258
Ústí nad Labem	23	103	110	133 236	0	16 276	8 987	9 936	52	21	31 293	1 360	57 701	58 127
Celkem za kraj	354	1 154	1 060	1 310 101	5 489	155 432	47 944	97 863	555	163	151 344	9 414	426 226	415 159

Poznámka:

Počty staveb nezahrnují části budov a rozestavěné budovy.

Jednotky jsou od účinnosti nového občanského zákoníku rozděleny na jednotky vymezené podle zákona o vlastnictví bytů č. 72/1994 Sb. a jednotky vymezené podle občanského zákoníku, zákon č. 89/2012 Sb.

POČTY OBJEKTŮ V ČLENĚNÍ NA OKRESY K 31. 12. 2023

KRAJ: LIBERECKÝ

Okres	Počet													
	obcí	částí obcí	katastr. území	parcel		staveb			vodních děl	práv stavby	jednotek		listů vlastnictví	
				KN	ZE	s č. popis.	s č. evid.	bez čísla			dle byt. z.	dle obč. z.	vlastníků	vlastnictví
Česká Lípa	57	197	144	196 094	477	22 817	4 872	15 467	35	23	17 709	1 103	57 089	55 355
Jablonec nad Nisou	35	120	78	163 292	0	21 110	4 191	13 900	50	13	17 587	2 406	56 996	54 906
Liberec	59	247	161	274 143	3	35 620	3 712	25 072	66	123	33 329	4 320	99 457	97 303
Semily	64	204	125	275 381	121	27 203	841	14 469	76	19	7 193	1 750	60 389	55 543
Celkem za kraj	215	768	508	908 910	601	106 750	13 616	68 908	227	178	75 818	9 579	273 931	263 107

POČTY OBJEKTŮ V ČLENĚNÍ NA OKRESY K 31. 12. 2023

KRAJ: KRÁLOVÉHRADECKÝ

Okres	Počet													
	obcí	částí obcí	katastr. území	parcel		staveb			vodních děl	práv stavby	jednotek		listů vlastnictví	
				KN	ZE	s č. popis.	s č. evid.	bez čísla			dle byt. z.	dle obč. z.	vlastníků	vlastnictví
Hradec Králové	104	215	195	280 026	0	38 987	3 241	18 449	105	46	31 779	4 048	115 222	103 288
Jičín	111	296	240	282 678	0	29 979	1 097	14 063	105	10	8 301	1 101	77 501	68 026
Náchod	78	218	186	234 348	2 599	31 694	3 322	13 983	119	12	13 715	1 453	72 603	66 711
Rychnov nad Kněžnou	80	183	163	217 715	0	25 412	2 194	14 079	91	11	9 749	1 325	61 797	57 224
Trutnov	75	164	177	260 490	817	31 425	2 924	21 205	169	33	19 500	4 243	79 560	77 357
Celkem za kraj	448	1 076	961	1 275 257	3 416	157 497	12 778	81 779	589	112	83 044	12 170	406 683	372 606

Poznámka:

Počty staveb nezahrnují části budov a rozestavěné budovy.

Jednotky jsou od účinnosti nového občanského zákoníku rozděleny na jednotky vymezené podle zákona o vlastnictví bytů č. 72/1994 Sb. a jednotky vymezené podle občanského zákoníku, zákon č. 89/2012 Sb.

POČTY OBJEKTŮ V ČLENĚNÍ NA OKRESY K 31. 12. 2023

KRAJ: PARDUBICKÝ

Okres	Počet													
	obcí	částí obcí	katastr. území	parcel		staveb			vodních děl	práv stavby	jednotek		listů vlastnictví	
				KN	ZE	s č. popis.	s č. evid.	bez čísla			dle byt. z.	dle obč. z.	vlastníků	vlastnictví
Chrudim	108	336	232	302 567	0	33 934	6 249	16 736	149	7	12 879	1 598	89 653	82 283
Pardubice	112	215	183	301 783	197	40 336	2 367	21 796	96	55	36 413	4 316	116 674	108 061
Svitavy	116	198	182	350 329	864	33 017	2 451	19 136	152	59	12 071	1 720	76 181	71 794
Ústí nad Orlicí	115	243	193	373 286	906	39 763	4 281	22 312	133	32	15 251	2 140	91 535	85 316
Celkem za kraj	451	992	790	1 327 965	1 967	147 050	15 348	79 980	530	153	76 614	9 774	374 043	347 454

POČTY OBJEKTŮ V ČLENĚNÍ NA OKRESY K 31. 12. 2023

KRAJ: KRAJ VYSOČINA

Okres	Počet													
	obcí	částí obcí	katastr. území	parcel		staveb			vodních děl	práv stavby	jednotek		listů vlastnictví	
				KN	ZE	s č. popis.	s č. evid.	bez čísla			dle byt. z.	dle obč. z.	vlastníků	vlastnictví
Havlíčkův Brod	120	330	280	350 950	3 228	31 940	4 090	17 907	210	33	9 952	1 109	81 087	74 168
Jihlava	123	205	201	335 429	2 927	29 180	8 422	12 550	315	20	20 564	2 033	79 020	75 620
Pelhřimov	120	322	257	381 936	96	25 646	5 393	13 043	284	10	6 529	1 910	66 778	62 238
Třebíč	167	225	224	378 690	1 367	33 860	2 731	20 131	251	30	14 965	1 677	86 266	80 782
Žďár nad Sázavou	174	323	301	425 187	1 145	36 052	6 473	19 242	379	44	12 191	1 685	88 043	81 784
Celkem za kraj	704	1 405	1 263	1 872 192	8 763	156 678	27 109	82 873	1 439	137	64 201	8 414	401 194	374 592

Poznámka:

Počty staveb nezahrnují části budov a rozestavěné budovy.

Jednotky jsou od účinnosti nového občanského zákoníku rozděleny na jednotky vymezené podle zákona o vlastnictví bytů č. 72/1994 Sb. a jednotky vymezené podle občanského zákoníku, zákon č. 89/2012 Sb.

POČTY OBJEKTŮ V ČLENĚNÍ NA OKRESY K 31. 12. 2023

KRAJ: JIHMORAVSKÝ

Okres	Počet													
	obcí	částí obcí	katastr. území	parcel		staveb			vodních děl	práv stavby	jednotek		listů vlastnictví	
				KN	ZE	s č. popis.	s č. evid.	bez čísla			dle byt. z.	dle obč. z.	vlastníků	vlastnictví
Blansko	116	179	175	304 645	0	32 383	5 865	13 174	105	25	12 764	2 452	81 583	75 810
Brno-město	1	48	48	252 242	0	44 072	10 558	17 825	42	65	113 855	24 795	191 935	190 372
Brno-venkov	187	231	227	633 703	34	68 395	16 113	20 435	252	152	17 887	5 207	170 988	155 676
Břeclav	63	69	69	376 270	9 833	38 279	2 405	18 850	161	68	10 826	1 935	103 155	90 429
Hodonín	82	93	90	615 196	6 142	45 912	7 617	17 303	129	60	16 578	2 017	142 556	132 721
Vyškov	80	118	109	312 675	1 580	30 148	3 825	10 136	114	22	8 307	2 149	73 798	66 895
Znojmo	144	170	174	393 627	6 116	36 936	7 000	20 566	148	61	14 243	2 048	94 011	88 835
Celkem za kraj	673	908	892	2 888 358	23 705	296 125	53 383	118 289	951	453	194 460	40 603	858 026	800 738

POČTY OBJEKTŮ V ČLENĚNÍ NA OKRESY K 31. 12. 2023

KRAJ: OLOMOUCKÝ

Okres	Počet													
	obcí	částí obcí	katastr. území	parcel		staveb			vodních děl	práv stavby	jednotek		listů vlastnictví	
				KN	ZE	s č. popis.	s č. evid.	bez čísla			dle byt. z.	dle obč. z.	vlastníků	vlastnictví
Jeseník	24	63	58	110 057	0	10 463	703	5 949	56	4	4 801	844	22 327	21 745
Olomouc	98	232	232	360 621	284	52 020	5 697	21 524	66	37	48 053	9 987	150 299	139 195
Prostějov	97	158	144	256 649	2 412	32 650	3 448	15 212	31	20	11 041	1 471	81 570	72 591
Přerov	105	153	153	285 568	908	32 123	3 289	14 777	53	24	25 049	1 030	88 656	81 693
Šumperk	78	162	182	331 392	540	31 162	2 815	17 870	130	14	19 010	1 985	76 472	73 950
Celkem za kraj	402	768	769	1 344 287	4 144	158 418	15 952	75 332	336	99	107 954	15 317	419 324	389 174

Poznámka:

Počty staveb nezahrnují části budov a rozestavěné budovy.

Jednotky jsou od účinnosti nového občanského zákoníku rozděleny na jednotky vymezené podle zákona o vlastnictví bytů č. 72/1994 Sb. a jednotky vymezené podle občanského zákoníku, zákon č. 89/2012 Sb.

POČTY OBJEKTŮ V ČLENĚNÍ NA OKRESY K 31. 12. 2023

KRAJ: ZLÍNSKÝ

Okres	Počet													
	obcí	částí obcí	katastr. území	parcel		staveb			vodních děl	práv stavby	jednotek			listů vlastnictví
				KN	ZE	s č. popis.	s č. evid.	bez čísla			dle byt. z.	dle obč. z.	vlastníků	
Kroměříž	79	128	131	271 779	0	30 805	2 415	16 328	81	20	15 403	1 286	84 346	76 836
Uherské Hradiště	78	98	97	493 157	0	43 797	4 118	13 128	147	22	13 538	3 366	123 792	107 479
Vsetín	59	83	88	396 774	0	36 622	4 500	23 223	57	29	23 635	1 099	92 675	92 431
Zlín	91	129	127	471 878	2 305	46 649	7 630	18 027	118	37	38 684	4 107	135 664	127 966
Celkem za kraj	307	438	443	1 633 588	2 305	157 873	18 663	70 706	403	108	91 260	9 858	436 477	404 712

POČTY OBJEKTŮ V ČLENĚNÍ NA OKRESY K 31. 12. 2023

KRAJ: MORAVSKOSLEZSKÝ

Okres	Počet													
	obcí	částí obcí	katastr. území	parcel		staveb			vodních děl	práv stavby	jednotek			listů vlastnictví
				KN	ZE	s č. popis.	s č. evid.	bez čísla			dle byt. z.	dle obč. z.	vlastníků	
Bruntál	67	152	152	211 484	0	22 604	1 748	14 439	83	18	15 070	1 164	50 862	50 076
Frýdek-Místek	72	102	105	408 494	1 760	53 003	10 050	27 136	110	32	27 427	1 674	128 602	121 705
Karviná	17	55	52	226 427	0	36 756	10 564	14 621	28	23	24 472	3 203	79 248	74 637
Nový Jičín	54	110	113	289 913	0	35 147	2 451	20 270	78	21	21 361	1 163	84 632	80 340
Opava	77	149	141	295 301	0	42 797	2 397	19 560	79	45	20 513	2 248	92 827	88 926
Ostrava-město	13	55	53	219 814	0	41 142	1 624	27 509	49	63	67 044	4 237	118 004	116 193
Celkem za kraj	300	623	616	1 651 433	1 760	231 449	28 834	123 535	427	202	175 887	13 689	554 175	531 877

Poznámka:

Počty staveb nezahrnují části budov a rozestavěné budovy.

Jednotky jsou od účinnosti nového občanského zákoníku rozděleny na jednotky vymezené podle zákona o vlastnictví bytů č. 72/1994 Sb. a jednotky vymezené podle občanského zákoníku, zákon č. 89/2012 Sb.

Kraj	Počet													
	obcí	částí obcí	katastr. území	parcel		staveb			vodních děl	práv stavby	jednotek		listů vlastnictví	
				KN	ZE	s č. popis.	s č. evid.	bez čísla			dle byt. z.	dle obč. z.	vlastníků	vlastnictví
Hlavní město Praha	1	112	112	444 565	2	106 524	4 018	40 306	345	383	417 839	114 117	592 693	575 268
Středočeský kraj	1 144	2 807	2 075	3 318 000	7 400	426 881	74 666	193 462	1 255	693	169 633	32 394	1 080 007	966 151
Jihočeský kraj	624	1 989	1 625	2 258 274	21 635	191 570	24 871	116 666	1 681	139	97 367	17 199	507 755	482 452
Plzeňský kraj	501	1 539	1 396	1 740 172	21 385	153 664	29 220	97 882	809	199	108 073	14 845	434 206	416 514
Karlovarský kraj	134	527	566	458 023	0	52 673	14 346	45 478	268	40	76 604	6 545	175 079	180 326
Ústecký kraj	354	1 154	1 060	1 310 101	5 489	155 432	47 944	97 863	555	163	151 344	9 414	426 226	415 159
Liberecký kraj	215	768	508	908 910	601	106 750	13 616	68 908	227	178	75 818	9 579	273 931	263 107
Královéhradecký kraj	448	1 076	961	1 275 257	3 416	157 497	12 778	81 779	589	112	83 044	12 170	406 683	372 606
Pardubický kraj	451	992	790	1 327 965	1 967	147 050	15 348	79 980	530	153	76 614	9 774	374 043	347 454
Kraj Vysočina	704	1 405	1 263	1 872 192	8 763	156 678	27 109	82 873	1 439	137	64 201	8 414	401 194	374 592
Jihomoravský kraj	673	908	892	2 888 358	23 705	296 125	53 383	118 289	951	453	194 460	40 603	858 026	800 738
Olomoucký kraj	402	768	769	1 344 287	4 144	158 418	15 952	75 332	336	99	107 954	15 317	419 324	389 174
Zlínský kraj	307	438	443	1 633 588	2 305	157 873	18 663	70 706	403	108	91 260	9 858	436 477	404 712
Moravskoslezský kraj	300	623	616	1 651 433	1 760	231 449	28 834	123 535	427	202	175 887	13 689	554 175	531 877
Celkem za ČR	6 258	15 106	13 076	22 431 125	102 572	2 498 584	380 748	1 293 059	9 815	3 059	1 890 098	313 918	6 939 819	6 520 130

Poznámka:

Počty staveb nezahrnují části budov a rozestavěné budovy.

Jednotky jsou od účinnosti nového občanského zákoníku rozděleny na jednotky vymezené podle zákona o vlastnictví bytů č. 72/1994 Sb. a jednotky vymezené podle občanského zákoníku, zákon č. 89/2012 Sb.

Souhrnné přehledy o půdním fondu z údajů katastru nemovitostí České republiky
1. vydání

Zpracoval a vydal Český úřad zeměměřický a katastrální, Pod sídlištěm 9, 182 11 Praha 8.

Vytiskl Zeměměřický úřad, Pod sídlištěm 9, 182 11 Praha 8.

Vydáno v březnu 2024. Vychází jedenkrát ročně. EP 2024.

ISSN 1804-2422

© Český úřad zeměměřický a katastrální, 2024

ISBN 978-80-88197-34-8



9 788088 197348

ISSN 1804-2422