

**Souhrnné přehledy
o půdním fondu z údajů
katastru nemovitostí
České republiky**



ČESKÝ ÚŘAD ZEMĚMĚŘICKÝ A KATASTRÁLNÍ



**SOUHRNNÉ PŘEHLEDY
O PŮDNÍM FONDU Z ÚDAJŮ
KATASTRU NEMOVITOSTÍ
ČESKÉ REPUBLIKY**

Stav ke dni 31. prosince 2024

PRAHA 2025

ISBN 978-80-88197-37-9

ISSN 1804-2422

OBSAH

Str.

Úvod	5
Přehled správního rozdělení ČR podle krajů a okresů 1 : 2 000 000	6
Přehled obcí s rozšířenou působností podle krajů 1 : 1 000 000	7
I. Souhrnné přehledy o půdním fondu z údajů katastru nemovitostí	
1. Stav a vývoj půdního fondu ČR	
a. Změny jednotlivých druhů pozemků za rok 2024	16
b. Vývoj jednotlivých druhů zemědělských pozemků a lesních pozemků od roku 1966	17
c. Přírůstky a úbytky orné půdy a jejich přesun do jiných druhů pozemků za rok 2024	18
d. Výměra zemědělských pozemků a orné půdy v ČR na 1 obyvatele k 31. 12. 2024	19
e. Vývoj podílu výměry zemědělských pozemků a orné půdy v ČR na 1 obyvatele v letech 1936 - 2024	19
f. Podíl zemědělských pozemků v procentech v jednotlivých okresech ČR a Praze v roce 2024	20
g. Podíl lesních pozemků v procentech v jednotlivých okresech ČR a Praze v roce 2024	21
2. Úhrnné hodnoty druhů pozemků	
a. Úhrnné hodnoty druhů pozemků v členění po obcích s rozšířenou působností k 31. 12. 2024	24
CZ 010 Hlavní město Praha	24
CZ 020 Středočeský kraj	25
CZ 031 Jihočeský kraj	26
CZ 032 Plzeňský kraj	27
CZ 041 Karlovarský kraj	28
CZ 042 Ústecký kraj	29
CZ 051 Liberecký kraj	30
CZ 052 Královéhradecký kraj	31
CZ 053 Pardubický kraj	32
CZ 063 Kraj Vysočina	33
CZ 064 Jihomoravský kraj	34
CZ 071 Olomoucký kraj	35
CZ 072 Zlínský kraj	36
CZ 080 Moravskoslezský kraj	37
Česká republika - přehled	38
b. Úhrnné hodnoty druhů pozemků v členění na okresy a Prahu k 31. 12. 2024	39
CZ 010 Hlavní město Praha	39
CZ 020 Středočeský kraj	39
CZ 031 Jihočeský kraj	40
CZ 032 Plzeňský kraj	40
CZ 041 Karlovarský kraj	41
CZ 042 Ústecký kraj	41
CZ 051 Liberecký kraj	42
CZ 052 Královéhradecký kraj	42
CZ 053 Pardubický kraj	43
CZ 063 Kraj Vysočina	43
CZ 064 Jihomoravský kraj	44
CZ 071 Olomoucký kraj	44
CZ 072 Zlínský kraj	45
CZ 080 Moravskoslezský kraj	45
Česká republika - přehled	46
c. Podíl zemědělských pozemků a nezemědělských pozemků v ČR k 31. 12. 2024	47
d. Rozčlenění zemědělských pozemků k 31. 12. 2024	47
e. Rozčlenění druhů pozemků podle způsobu využití k 31. 12. 2023 a k 31. 12. 2024	48
II. Počty objektů evidovaných v katastru nemovitostí	
a. Vývoj počtu objektů za rok 2024	52
b. Vývoj (přírůstek/úbytek) počtu objektů v ISKN od roku 2015	53

c. Počty objektů v členění po obcích s rozšířenou působností k 31. 12. 2024	54
CZ 010 Hlavní město Praha	54
CZ 020 Středočeský kraj	55
CZ 031 Jihočeský kraj	56
CZ 032 Plzeňský kraj	57
CZ 041 Karlovarský kraj	58
CZ 042 Ústecký kraj	59
CZ 051 Liberecký kraj	60
CZ 052 Královéhradecký kraj	61
CZ 053 Pardubický kraj	62
CZ 063 Kraj Vysočina	63
CZ 064 Jihomoravský kraj	64
CZ 071 Olomoucký kraj	65
CZ 072 Zlínský kraj	66
CZ 080 Moravskoslezský kraj	67
Česká republika - přehled	68
d. Počty objektů v členění na okresy a Prahu k 31. 12. 2024	69
CZ 010 Hlavní město Praha	69
CZ 020 Středočeský kraj	69
CZ 031 Jihočeský kraj	70
CZ 032 Plzeňský kraj	70
CZ 041 Karlovarský kraj	71
CZ 042 Ústecký kraj	71
CZ 051 Liberecký kraj	72
CZ 052 Královéhradecký kraj	72
CZ 053 Pardubický kraj	73
CZ 063 Kraj Vysočina	73
CZ 064 Jihomoravský kraj	74
CZ 071 Olomoucký kraj	74
CZ 072 Zlínský kraj	75
CZ 080 Moravskoslezský kraj	75
Česká republika - přehled	76

Úvod

Katastr nemovitostí byl zřízen k 1. lednu 1993 zákonem č. 344/1992 Sb., o katastru nemovitostí České republiky (katastrální zákon), a navázal na dosavadní evidenci nemovitostí, která byla vedena na území České republiky od roku 1964. Od 1. ledna 2014 nabyl účinnosti zákon č. 256/2013 Sb., o katastru nemovitostí (katastrální zákon), který byl vydán v návaznosti na občanský zákoník.

Katastr nemovitostí je zdrojem informací, které slouží k ochraně práv k nemovitým věcem (dále jen „nemovitostem“), pro účely daní, poplatků a jiných obdobných peněžitých plnění, k ochraně životního prostředí, nerostného bohatství, k ochraně zájmů státní památkové péče, pro rozvoj území, k oceňování nemovitostí, pro účely vědecké, hospodářské a statistické a dále pro tvorbu dalších informačních systémů sloužících k těmto účelům. Katastr nemovitostí poskytuje i základní údaje o územním členění státu, zejména výměry územních správních jednotek (obcí, okresů, krajů) a údaje o rozčlenění půdního fondu v těchto jednotkách.

Rozčlenění půdního fondu se provádí podle jednotlivých druhů pozemků (orná půda, chmelnice, vinice, zahrada, ovocný sad, trvalý travní porost, lesní pozemek, vodní plocha, zastavěná plocha a nádvoří, ostatní plocha).

Český úřad zeměměřický a katastrální provedl k 31. prosinci 2024 sumarizaci úhrnných hodnot druhů pozemků podle údajů katastru nemovitostí. Výsledky této sumarizace za jednotlivé okresy a kraje jsou uvedeny v této publikaci.

Publikované údaje jsou uspořádány do 2 skupin označených římskými číslicemi I a II.

Skupina I. – se skládá ze 2 částí: první obsahuje tabulky a grafy, které vyjadřují stav a vývoj půdního fondu podle údajů katastru nemovitostí k 31. prosinci 2024. Meziroční změny v celkových výměrách vyplývají z postupného zavádění obnoveného katastrálního operátu do katastru nemovitostí. Údaje o počtu obyvatel byly převzaty z údajů Českého statistického úřadu (počet obyvatel v obcích k 1. 1. 2024). Druhá část obsahuje úhrnné hodnoty druhů pozemků podle stavu k 31. prosinci 2024 a jejich podrobnější členění podle způsobu využití. Druhy pozemků, jejich charakteristiky a způsoby využití pozemku jsou uvedeny v bodech 1 a 2 přílohy k vyhlášce č. 357/2013 Sb., o katastru nemovitostí (katastrální vyhláška).

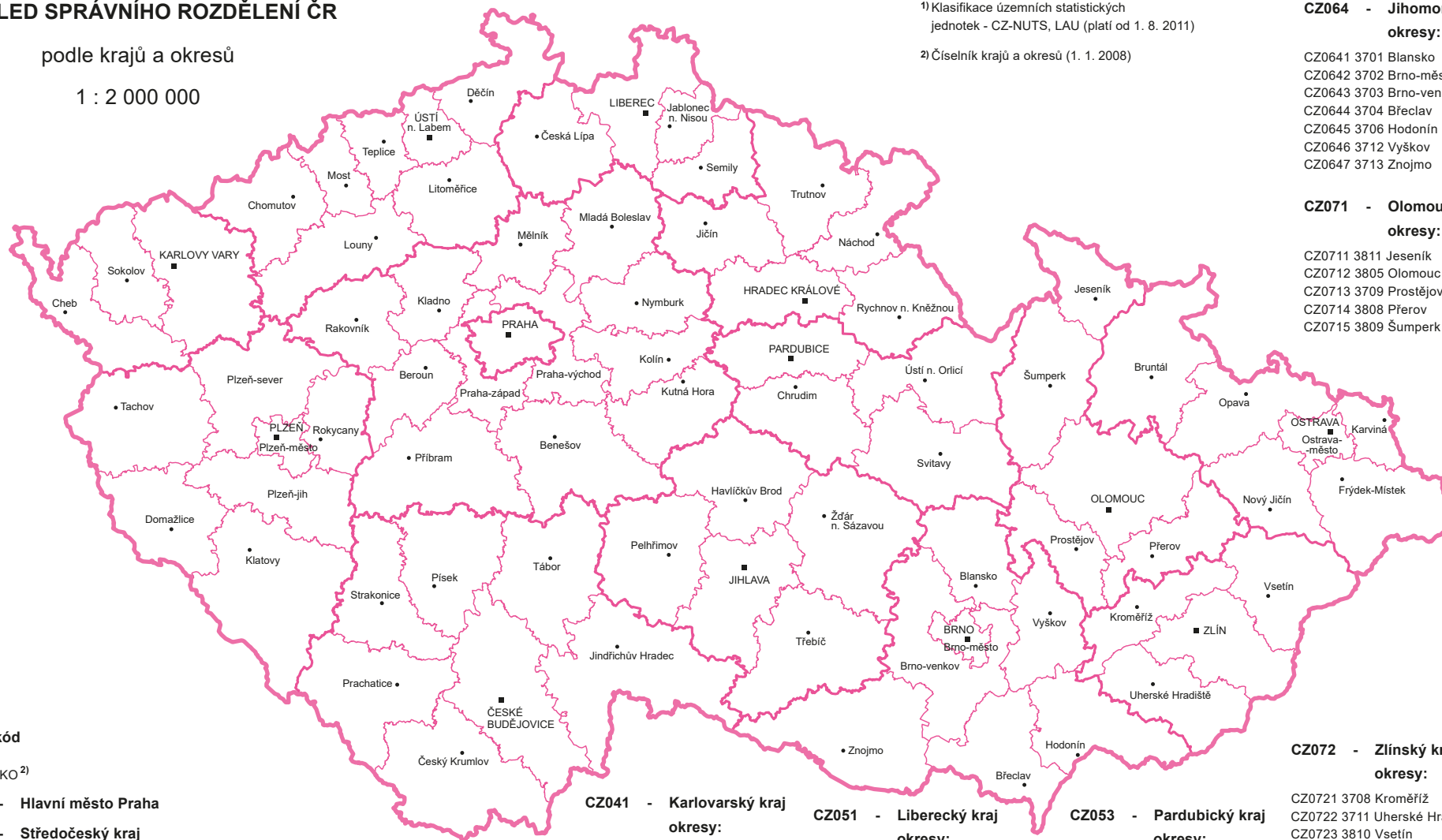
Skupina II. – obsahuje počty objektů evidovaných v katastru nemovitostí k 31. prosinci 2024, tj. obcí, částí obcí, katastrálních území, parcel katastru nemovitostí (KN), parcel ve zjednodušené evidenci (ZE), budov s čísly popisnými, s čísly evidenčními a bez čísel, tj. budov, které jsou nemovitostí, i budov, které jsou součástí pozemku nebo práva stavby a údaje o nich jsou vedeny v údajích o pozemku nebo v údajích o právu stavby, vodních děl a dále počty jednotek vymezených podle zákona o vlastnictví bytů, jednotek vymezených podle občanského zákoníku, práv stavby, vlastníků a listů vlastnictví.

Upozornění: drobné nesoulady na posledních místech čísel, která znamenají výměru v hektarech, jsou způsobeny zaokrouhlováním.

PŘEHLED SPRÁVNÍHO ROZDĚLENÍ ČR

podle krajů a okresů

1 : 2 000 000



Číselný kód
NUTS¹⁾
LAU ČKO²⁾

CZ010 - Hlavní město Praha

CZ020 - Středočeský kraj
okresy:

CZ0201 3201 Benešov
CZ0202 3202 Beroun
CZ0203 3203 Kladno
CZ0204 3204 Kolín
CZ0205 3205 Kutná Hora
CZ0206 3206 Mělník
CZ0207 3207 Mladá Boleslav
CZ0208 3208 Nymburk
CZ0209 3209 Praha-východ
CZ020A 3210 Praha-západ
CZ020B 3211 Příbram
CZ020C 3212 Rakovník

CZ031 - Jihočeský kraj
okresy:

CZ0311 3301 České Budějovice
CZ0312 3302 Český Krumlov
CZ0313 3303 Jindřichův Hradec
CZ0314 3305 Písek
CZ0315 3306 Prachatice
CZ0316 3307 Strakonice
CZ0317 3308 Tábor

CZ032 - Plzeňský kraj
okresy:

CZ0321 3401 Domažlice
CZ0322 3404 Klatovy
CZ0323 3405 Plzeň-město
CZ0324 3406 Plzeň-jih
CZ0325 3407 Plzeň-sever
CZ0326 3408 Rokycany
CZ0327 3410 Tachov

CZ041 - Karlovarský kraj
okresy:

CZ0411 3402 Cheb
CZ0412 3403 Karlovy Vary
CZ0413 3409 Sokolov

CZ042 - Ústecký kraj
okresy:

CZ0421 3502 Děčín
CZ0422 3503 Chomutov
CZ0423 3506 Litoměřice
CZ0424 3507 Louny
CZ0425 3508 Most
CZ0426 3509 Teplice
CZ0427 3510 Ústí nad Labem

CZ051 - Liberecký kraj
okresy:

CZ0511 3501 Česká Lípa
CZ0512 3504 Jablonec nad Nisou
CZ0513 3505 Liberec
CZ0514 3608 Semily

CZ052 - Královéhradecký kraj
okresy:

CZ0521 3602 Hradec Králové
CZ0522 3604 Jičín
CZ0523 3605 Náchod
CZ0524 3607 Rychnov nad Kněžnou
CZ0525 3610 Trutnov

CZ053 - Pardubický kraj
okresy:

CZ0531 3603 Chrudim
CZ0532 3606 Pardubice
CZ0533 3609 Svitavy
CZ0534 3611 Ústí nad Orlicí

CZ063 - Kraj Vysočina
okresy:

CZ0631 3601 Havlíčkův Brod
CZ0632 3707 Jihlava
CZ0633 3304 Pelhřimov
CZ0634 3710 Třebíč
CZ0635 3714 Žďár nad Sázavou

CZ064 - Jihomoravský kraj
okresy:

CZ0641 3701 Blansko
CZ0642 3702 Brno-město
CZ0643 3703 Brno-venkov
CZ0644 3704 Břeclav
CZ0645 3706 Hodonín
CZ0646 3712 Vyškov
CZ0647 3713 Znojmo

CZ071 - Olomoucký kraj
okresy:

CZ0711 3811 Jeseník
CZ0712 3805 Olomouc
CZ0713 3709 Prostějov
CZ0714 3808 Přerov
CZ0715 3809 Šumperk

CZ072 - Zlínský kraj
okresy:

CZ0721 3708 Kroměříž
CZ0722 3711 Uherské Hradiště
CZ0723 3810 Vsetín
CZ0724 3705 Zlín

CZ080 - Moravskoslezský kraj
okresy:

CZ0801 3801 Bruntál
CZ0802 3802 Frydek-Místek
CZ0803 3803 Karviná
CZ0804 3804 Nový Jičín
CZ0805 3806 Opava
CZ0806 3807 Ostrava-město

PŘEHLED OBCÍ S ROZŠÍŘENOU PŮSOBNOSTÍ

podle krajů: Hlavní město Praha, Středočeský kraj

1 : 1 000 000

CZ010 - Hlavní město Praha

CZ020 - Středočeský kraj

Benešov
Beroun
Brandýs nad Labem-Stará Boleslav
Čáslav
Černošice
Český Brod
Dobříš
Hořovice
Kladno
Kolín
Kralupy nad Vltavou
Kutná Hora
Lysá nad Labem
Mělník
Mladá Boleslav
Mnichovo Hradiště
Neratovice
Nymburk
Poděbrady
Příbram
Rakovník
Říčany
Sedlčany
Slaný
Vlašim
Votice



PŘEHLED OBCÍ S ROZŠÍŘENOU PŮSOBNOSTÍ

podle krajů: Jihočeský kraj, Kraj Vysočina

1 : 1 000 000



CZ031 - Jihočeský kraj

- Blatná
- České Budějovice
- Český Krumlov
- Dačice
- Jindřichův Hradec
- Kaplice
- Milevsko
- Písek
- Prachatice
- Soběslav
- Strakonice
- Tábor
- Trhové Sviny
- Třeboň
- Týn nad Vltavou
- Vimperk
- Vodňany

CZ063 - Kraj Vysočina

- Bystrice nad Pernštejnem
- Havlíčkův Brod
- Humpolec
- Chotěboř
- Jihlava
- Moravské Budějovice
- Náměšť nad Oslavou
- Nové Město na Moravě
- Pacov
- Pelhřimov
- Světlá nad Sázavou
- Telč
- Třebíč
- Velké Meziříčí
- Žďár nad Sázavou

PŘEHLED OBCÍ S ROZŠÍŘENOU PŮSOBNOSTÍ

podle krajů: Plzeňský kraj, Karlovarský kraj

1 : 1 000 000



CZ032 - Plzeňský kraj

- Blovice
- Domažlice
- Horažďovice
- Horšovský Týn
- Klatovy
- Kralovice
- Nepomuk
- Nýřany
- Plzeň
- Přeštice
- Rokycany
- Stod
- Stříbro
- Sušice
- Tachov

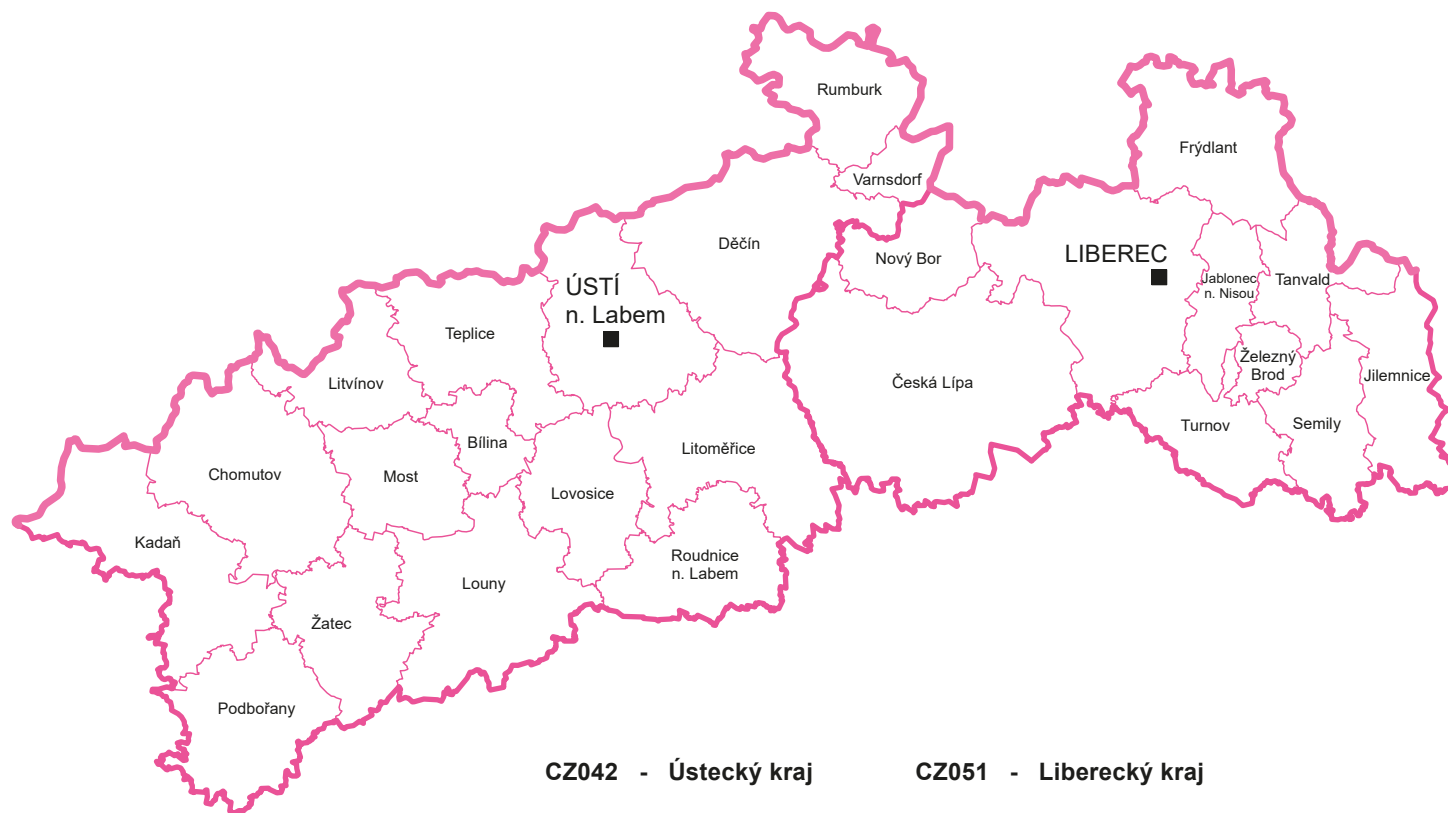
CZ041 - Karlovarský kraj

- Aš
- Cheb
- Karlovy Vary
- Kraslice
- Mariánské Lázně
- Ostrov
- Sokolov

PŘEHLED OBCÍ S ROZŠÍŘENOU PŮSOBNOSTÍ

podle krajů: Ústecký kraj, Liberecký kraj

1 : 1 000 000



CZ042 - Ústecký kraj

Bílina
Děčín
Chomutov
Kadaň
Litoměřice
Litvínov
Louny
Lovosice
Most
Podbořany
Roudnice nad Labem
Rumburk
Teplice
Ústí nad Labem
Varnsdorf
Žatec

CZ051 - Liberecký kraj

Česká Lípa
Frýdlant
Jablonec nad Nisou
Jilemnice
Liberec
Nový Bor
Semily
Tanvald
Turnov
Železný Brod

PŘEHLED OBCÍ S ROZŠÍŘENOU PŮSOBNOSTÍ

podle krajů: Královéhradecký kraj, Pardubický kraj

1 : 1 000 000



CZ052 - Královéhradecký kraj

- Broumov
- Dobruška
- Dvůr Králové nad Labem
- Hořice
- Hradec Králové
- Jaroměř
- Jičín
- Kostelec nad Orlicí
- Náchod
- Nová Paka
- Nové Město nad Metují
- Nový Bydžov
- Rychnov nad Kněžnou
- Trutnov
- Vrchlabí

CZ053 - Pardubický kraj

- Česká Třebová
- Hlinsko
- Holice
- Chrudim
- Králíky
- Lanškroun
- Litomyšl
- Moravská Třebová
- Pardubice
- Polička
- Přelouč
- Svitavy
- Ústí nad Orlicí
- Vysoké Mýto
- Žamberk

PŘEHLED OBCÍ S ROZŠÍŘENOU PŮSOBNOSTÍ

podle krajů: Jihomoravský kraj, Zlínský kraj

1 : 1 000 000



CZ064 - Jihomoravský kraj

- Blansko
- Boskovice
- Brno
- Břeclav
- Bučovice
- Hodonín
- Hustopeče
- Ivančice
- Kuřim
- Kyjov
- Mikulov
- Moravský Krumlov
- Pohořelice
- Rosice
- Slavkov u Brna
- Šlapanice
- Tišnov
- Veselí nad Moravou
- Vyškov
- Znojmo
- Židlochovice

1 - Šlapanice
2 - Hodonín

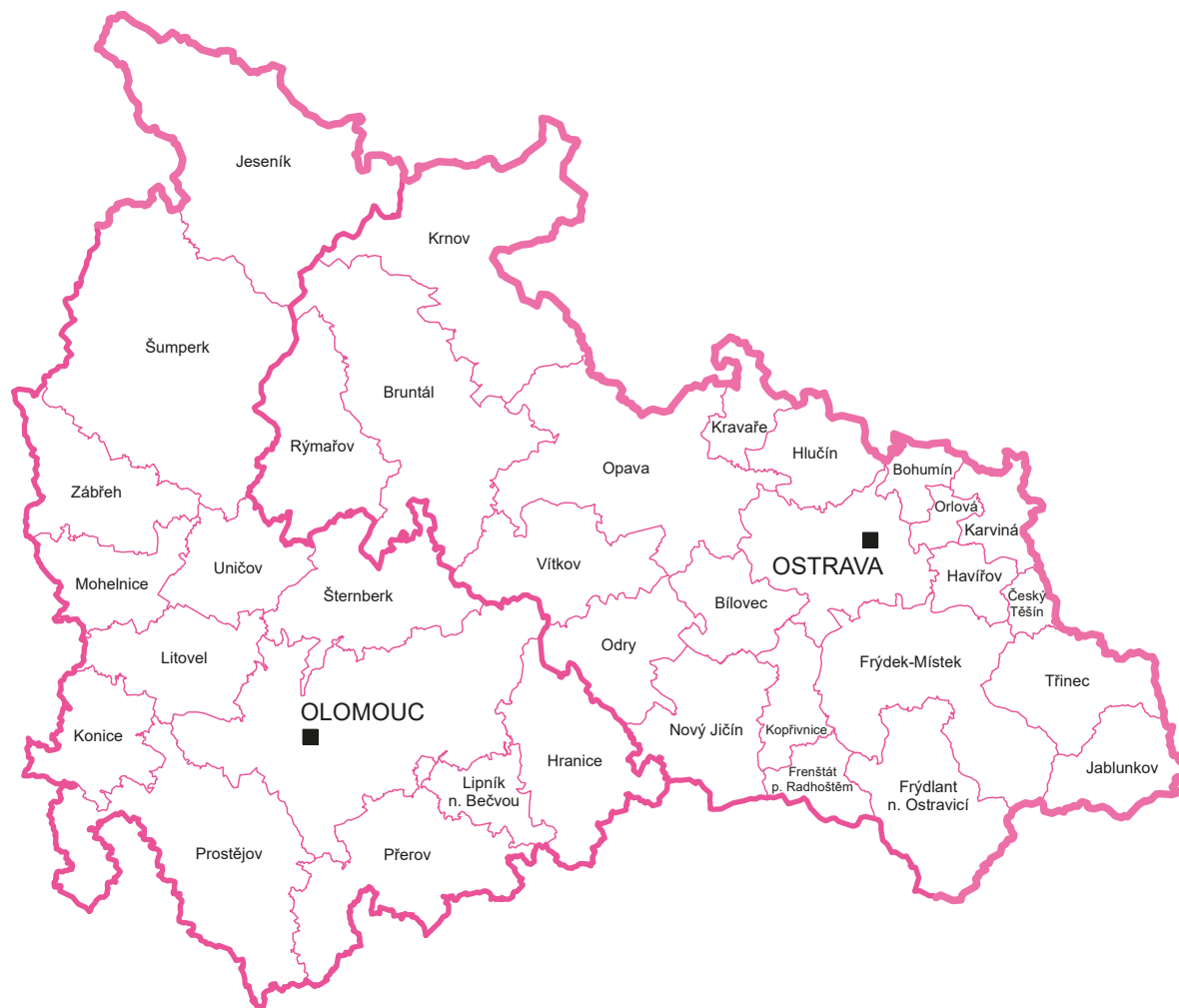
CZ072 - Zlínský kraj

- Bystřice pod Hostýnem
- Holešov
- Kroměříž
- Luhačovice
- Otrokovice
- Rožnov pod Radhoštěm
- Uherské Hradiště
- Uherský Brod
- Valašské Klobouky
- Valašské Meziříčí
- Vizovice
- Vsetín
- Zlín

PŘEHLED OBCÍ S ROZŠÍŘENOU PŮSOBNOSTÍ

podle krajů: Olomoucký kraj, Moravskoslezský kraj

1 : 1 000 000



CZ071 - Olomoucký kraj

Hranice
Jeseník
Konice
Lipník nad Bečvou
Litovel
Mohelnice
Olomouc
Prostějov
Přerov
Šternberk
Šumperk
Uničov
Zábřeh

CZ080 - Moravskoslezský kraj

Bilovec
Bohumín
Bruntál
Český Těšín
Frenštát pod Radhoštěm
Frýdek-Místek
Frýdlant nad Ostravicí
Havířov
Hlučín
Jablunkov
Karviná
Kopřivnice
Kravaře
Krnov
Nový Jičín
Odry
Opava
Orlová
Ostrava
Rýmařov
Třinec
Vítkov

I.

Souhrnné přehledy o půdním fondu z údajů katastru nemovitostí

1. Stav a vývoj půdního fondu ČR

a. Změny jednotlivých druhů pozemků za rok 2024 (v hektarech)

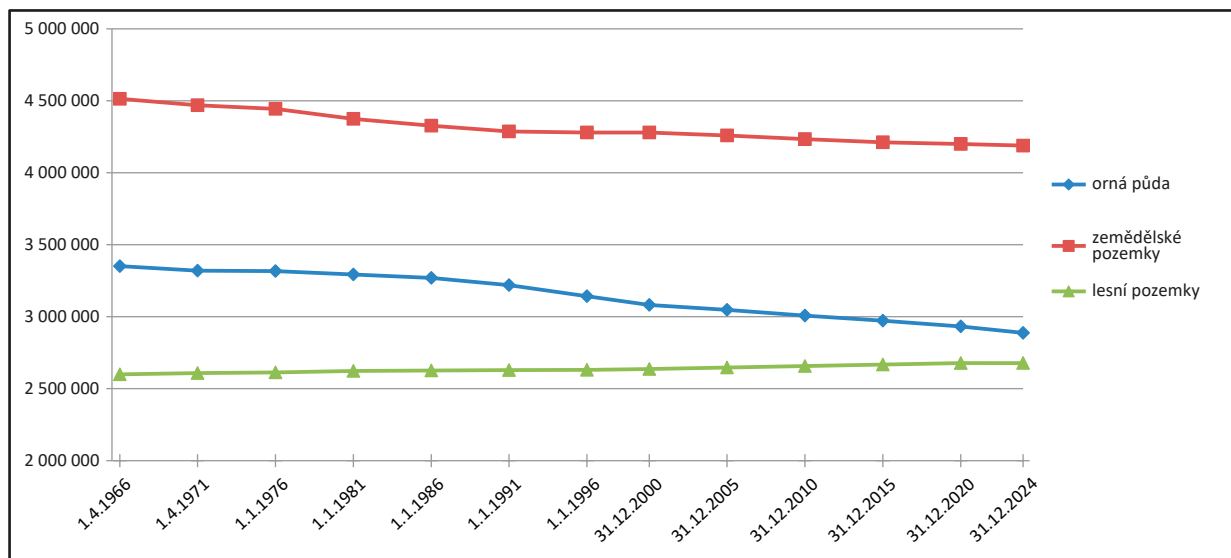
Druh pozemku	Údaje k 31. 12. 2023					Údaje k 31. 12. 2024					Rozdíl	
	Výměra		Parcely		Průměr. parcela	Výměra		Parcely		Průměr. parcela	Výměra	Parcely
	ha	v %	počet	v %	ha	ha	v %	počet	v %	ha	ha	počet
orná půda	2 900 705	36,78	4 712 234	21,01	0,62	2 890 235	36,64	4 607 220	20,66	0,63	-10 470	-105 014
chmelnice	8 698	0,11	18 152	0,08	0,48	8 582	0,11	17 768	0,08	0,48	-116	-384
vinice	20 555	0,26	88 194	0,39	0,23	20 766	0,26	85 977	0,39	0,24	211	-2 217
zahrada	182 635	2,32	2 827 401	12,60	0,06	186 863	2,37	2 861 096	12,83	0,07	4 228	33 695
ovocný sad	42 424	0,54	95 791	0,43	0,44	41 965	0,53	93 198	0,42	0,45	-459	-2 593
trvalý travní porost	1 039 160	13,18	2 817 190	12,56	0,37	1 043 385	13,23	2 782 971	12,48	0,37	4 225	-34 219
zemědělské pozemky	4 194 176	53,18	10 558 962	47,07	0,40	4 191 796	53,15	10 448 230	46,85	0,40	-2 380	-110 732
lesní pozemek	2 681 764	34,00	1 506 212	6,71	1,78	2 683 138	34,02	1 489 747	6,68	1,80	1 375	-16 465
vodní plocha	170 412	2,16	638 304	2,85	0,27	171 588	2,18	632 870	2,84	0,27	1 176	-5 434
zastavěná plocha a nádvoří	135 366	1,72	4 430 534	19,75	0,03	136 029	1,72	4 455 417	19,98	0,03	663	24 883
ostatní plocha	705 425	8,94	5 297 113	23,62	0,13	704 590	8,93	5 273 868	23,65	0,13	-835	-23 245
nezemědělské pozemky	3 692 967	46,82	11 872 163	52,93	0,31	3 695 346	46,85	11 851 902	53,15	0,31	2 379	-20 261
celkem	7 887 143	100,00	22 431 125	100,00	0,35	7 887 142	100,00	22 300 132	100,00	0,35	-1	-130 993

Poznámka:

Rozdíl v celkové výměře je způsoben obnovou katastrálního operátu v jiné souřadnicové soustavě.

b. Vývoj jednotlivých druhů zemědělských pozemků a lesních pozemků od roku 1966 (v hektarech)

Stav ke dni	Druh pozemku								
	orná půda	chmelnice	vinice	zahrada	ovocný sad	louka	pastvina	zemědělské pozemky	lesní pozemky
						trvalý travní porost			
1. 4. 1966	3 351 570	9 427	7 984	146 960	48 092	658 306	291 794	4 514 133	2 599 628
1. 4. 1971	3 320 179	8 991	9 725	147 354	54 101	640 770	288 643	4 469 763	2 608 445
1. 1. 1976	3 316 341	10 162	12 409	148 785	54 428	615 281	286 106	4 443 512	2 612 461
1. 1. 1981	3 293 392	10 612	15 008	150 969	53 539	577 572	273 230	4 374 322	2 623 807
1. 1. 1986	3 268 974	11 213	16 226	155 284	52 663	566 736	256 351	4 327 447	2 626 059
1. 1. 1991	3 219 030	11 315	15 821	157 747	51 079	576 506	255 989	4 287 487	2 629 483
1. 1. 1996	3 142 642	11 427	15 633	158 697	50 091	629 691	271 642	4 279 823	2 630 129
31. 12. 2000	3 082 383	11 232	15 574	160 609	49 008	961 070		4 279 876	2 637 289
31. 12. 2005	3 047 249	10 967	18 670	161 811	46 994	973 789		4 259 480	2 647 416
31. 12. 2010	3 008 090	10 552	19 434	163 010	46 556	985 859		4 233 501	2 657 376
31. 12. 2015	2 971 957	10 149	19 811	163 785	45 613	1 000 620		4 211 935	2 668 392
31. 12. 2020	2 931 713	9 548	20 179	172 056	44 022	1 022 686		4 200 204	2 677 329
31. 12. 2024	2 890 235	8 582	20 766	186 863	41 965	1 043 385		4 191 796	2 683 138



Graf vývoje orné půdy, zemědělských pozemků a lesních pozemků (v hektarech)

c. Přírůstky a úbytky orné půdy a jejich přesun do jiných druhů pozemků za rok 2024 (v hektarech)

Přírůstky orné půdy

Kraj	Přírůstky orné půdy	chmelnice	vinice	zahrada	ovocný sad	trvalý travní porost	lesní pozemek	vodní plocha	zastav. plocha a nádvoří	ostatní plocha
Hlavní město Praha	3,21	0	0	-1,63	0	-0,52	0	-0,21	0	-0,84
Středočeský kraj	148,36	-25,04	0	-2,49	-37,50	-54,21	-2,55	-3,31	-0,61	-22,01
Jihočeský kraj	266,58	0	0	-8,77	-58,20	-174,49	-0,50	-9,42	-0,21	-14,66
Plzeňský kraj	51,20	-0,52	0	-1,48	-3,16	-8,60	-4,35	-1,96	-0,14	-30,71
Karlovarský kraj	67,70	0	0	-0,01	0	-61,22	-0,01	-0,05	-0,01	-6,40
Ústecký kraj	166,63	-94,90	0	-1,80	-3,18	-52,82	-1,45	-0,79	-1,84	-9,63
Liberecký kraj	5,30	0	0	-0,01	-0,47	-0,36	-0,02	0	-0,10	-4,25
Královéhradecký kraj	136,76	0	0	-3,73	-72,30	-50,41	-0,49	-0,77	-0,46	-8,30
Pardubický kraj	138,55	0	0	-1,74	-20,90	-101,26	-1,75	-0,02	-0,20	-12,48
Kraj Vysočina	141,00	0	0	-5,34	-2,60	-109,85	-1,68	-0,85	-0,42	-19,39
Jihomoravský kraj	249,59	0	-63,26	-9,31	-115,05	-12,75	-2,23	-2,43	-0,86	-42,86
Olomoucký kraj	11,35	0	0	-0,41	-3,50	-1,05	-0,47	-2,03	-0,40	-3,32
Zlínský kraj	54,96	0	-0,59	-4,60	-3,65	-27,90	-0,34	-0,16	-0,03	-17,58
Moravskoslezský kraj	28,31	0	0	-1,32	-0,28	-1,27	-0,17	-2,20	-0,03	-22,88
Česká republika	1 469,50	-120,46	-63,85	-42,62	-320,78	-656,70	-16,02	-24,18	-5,31	-215,32

Úbytky orné půdy

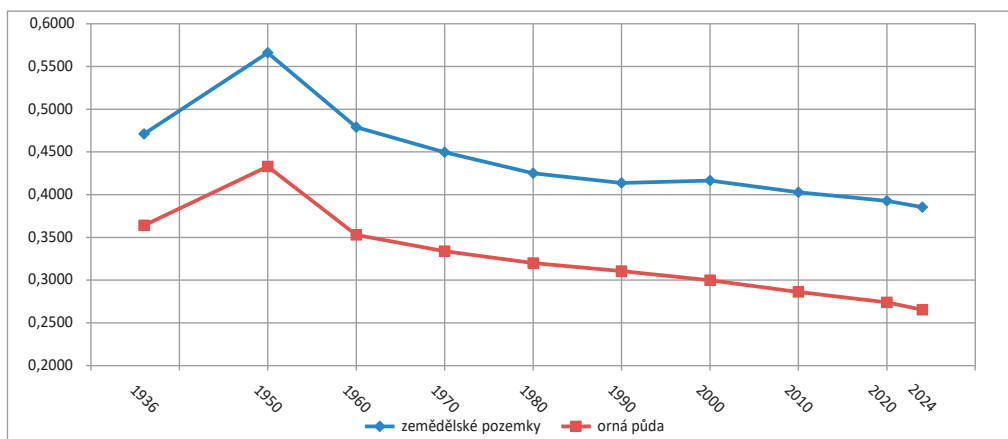
Kraj	Úbytky orné půdy	chmelnice	vinice	zahrada	ovocný sad	trvalý travní porost	lesní pozemek	vodní plocha	zastav. plocha a nádvoří	ostatní plocha
Hlavní město Praha	-148,54	0	0	47,57	0	51,34	6,61	0	6,60	36,42
Středočeský kraj	-1 855,48	0,54	0	574,25	210,96	613,65	28,80	47,41	50,23	328,85
Jihočeský kraj	-968,79	0	0	140,41	5,72	589,64	43,96	29,81	14,96	143,78
Plzeňský kraj	-642,33	0	0	114,93	2,20	348,07	28,26	21,88	12,66	113,85
Karlovarský kraj	-377,55	0	0	34,05	0,32	316,73	1,41	0,67	7,91	16,46
Ústecký kraj	-909,00	18,49	0	150,25	26,19	486,13	56,88	13,07	23,49	134,08
Liberecký kraj	-528,15	0	0	49,41	6,22	411,35	14,57	2,32	5,45	38,82
Královéhradecký kraj	-1 535,35	0	1,70	221,57	12,22	1 193,14	15,13	14,58	13,31	63,35
Pardubický kraj	-502,51	0	0	108,38	2,48	278,90	23,65	15,15	14,84	58,46
Kraj Vysočina	-523,03	0	0	154,16	1,80	184,89	26,20	11,79	35,56	107,45
Jihomoravský kraj	-1 509,86	0	294,25	331,39	73,14	364,49	15,63	39,59	123,15	264,45
Olomoucký kraj	-588,81	4,13	0	99,45	17,39	230,95	7,99	9,32	26,25	193,01
Zlínský kraj	-908,83	0	0,44	343,97	22,30	359,63	83,12	13,63	26,50	58,87
Moravskoslezský kraj	-941,22	0	0	387,88	0,50	312,90	16,14	20,88	35,94	166,90
Česká republika	-11 939,50	23,16	296,39	2 757,68	381,44	5 741,81	368,35	240,11	396,85	1 724,75

d. Výměra zemědělských pozemků a orné půdy v ČR na 1 obyvatele k 31. 12. 2024

Kraj	Výměra na 1 obyvatele		Počet obyvatel
	zemědř. pozemků (ha)	orné půdy (ha)	
CZ010 Hlavní město Praha	0,0140	0,0097	1 384 732
CZ020 Středočeský	0,4509	0,3668	1 455 940
CZ031 Jihočeský	0,7464	0,4552	654 505
CZ032 Plzeňský	0,6136	0,4036	613 374
CZ041 Karlovarský	0,4237	0,1733	295 077
CZ042 Ústecký	0,3382	0,2191	811 169
CZ051 Liberecký	0,3088	0,1344	450 728
CZ052 Královéhradecký	0,4955	0,3258	556 949
CZ053 Pardubický	0,5077	0,3605	530 560
CZ063 Kraj Vysočina	0,7853	0,6024	517 960
CZ064 Jihomoravský	0,3427	0,2801	1 226 749
CZ071 Olomoucký	0,4360	0,3189	632 864
CZ072 Zlínský	0,3302	0,1965	580 744
CZ080 Moravskoslezský	0,2290	0,1376	1 189 204
ČR	0,3845	0,2651	10 900 555

e. Vývoj podílu výměry zemědělských pozemků a orné půdy v ČR na 1 obyvatele v letech 1936 - 2024

Rok	Výměra na 1 obyvatele	
	zemědř. pozemků (ha)	orné půdy (ha)
1936	0,4710	0,3640
1950	0,5660	0,4330
1960	0,4790	0,3530
1970	0,4497	0,3340
1980	0,4251	0,3201
1990	0,4137	0,3106
2000	0,4164	0,2999
2010	0,4029	0,2863
2020	0,3928	0,2741
2024	0,3845	0,2651



f. Podíl zemědělských pozemků v procentech v jednotlivých okresech ČR a Praze v roce 2024



I.

**Souhrnné přehledy o půdním fondu
z údajů katastru nemovitostí**

2. Úhrnné hodnoty druhů pozemků

a. Úhrnné hodnoty druhů pozemků v členění po obcích s rozšířenou působností k 31. 12. 2024

ÚHRNNÉ HODNOTY DRUHŮ POZEMKŮ V ČLENĚNÍ PO OBCÍCH S ROZŠÍŘENOU PŮSOBNOSTÍ K 31. 12. 2024 (V HEKTARECH)

KRAJ: HLAVNÍ MĚSTO PRAHA

Obec s rozšířenou působností	orná půda	chmelnice	vinice	zahrada	ovocný sad	trvalý travní porost	zeměd. pozemky	lesní pozemek	vodní plocha	zastav. plocha a nádvoří	ostatní plocha	Celková výměra
Hlavní město Praha	13 440	0	16	4 123	547	1 237	19 363	5 293	1 100	5 114	18 750	49 621
Celkem za kraj	13 440	0	16	4 123	547	1 237	19 363	5 293	1 100	5 114	18 750	49 621
Počet parcel	28 914	0	30	78 769	1 359	5 605	114 677	4 272	3 754	163 618	158 231	444 552

ÚHRNNÉ HODNOTY DRUHŮ POZEMKŮ V ČLENĚNÍ PO OBCÍCH S ROZŠÍŘENOU PŮSOBNOSTÍ K 31. 12. 2024 (V HEKTARECH)

KRAJ: STŘEDOČESKÝ

Obec s rozšířenou působností	orná půda	chmelnice	vinice	zahrada	ovocný sad	trvalý travní porost	zeměd. pozemky	lesní pozemek	vodní plocha	zastav. plocha a nádvoří	ostatní plocha	Celková výměra
Benešov	29 769	0	0	1 949	206	8 206	40 129	20 968	1 429	1 119	5 364	69 010
Beroun	13 714	0	18	1 437	287	4 239	19 695	16 341	588	847	4 095	41 566
Brandýs nad Labem-Stará Boleslav	23 138	0	12	2 419	195	1 059	26 823	4 668	795	1 291	4 240	37 817
Čáslav	17 405	24	13	645	850	933	19 871	4 323	379	611	2 258	27 443
Černošice	25 684	0	2	4 057	620	2 734	33 098	15 980	1 138	1 683	6 137	58 036
Český Brod	11 178	0	0	413	958	306	12 855	1 545	187	348	1 397	16 332
Dobříš	9 505	0	0	636	58	3 114	13 313	15 505	838	376	1 823	31 854
Hořovice	10 496	0	1	820	125	3 210	14 652	10 923	331	534	2 356	28 796
Kladno	15 480	0	0	1 395	252	1 105	18 231	10 943	373	1 180	4 361	35 089
Kolín	37 453	0	1	1 518	1 455	1 888	42 314	7 954	1 548	1 482	5 132	58 429
Kralupy nad Vltavou	8 242	165	0	405	186	384	9 381	754	336	469	2 180	13 121
Kutná Hora	32 039	0	6	1 413	681	5 382	39 520	17 612	1 363	1 178	4 621	64 294
Lysá nad Labem	7 921	0	0	337	98	368	8 724	2 495	282	353	2 361	14 215
Mělník	24 381	108	272	999	816	1 571	28 147	11 668	719	942	4 199	45 674
Mladá Boleslav	45 350	0	1	1 870	547	3 246	51 014	20 475	1 029	1 726	6 793	81 038
Mnichovo Hradiště	9 312	0	0	576	465	2 426	12 779	6 215	440	365	1 453	21 251
Neratovice	7 481	0	0	410	54	350	8 295	889	441	383	1 301	11 310
Nymburk	22 584	0	0	891	470	942	24 887	6 437	724	885	2 621	35 553
Poděbrady	22 919	0	2	682	174	978	24 755	5 920	868	718	2 612	34 873
Příbram	24 290	0	0	1 608	143	8 733	34 774	35 246	1 817	1 072	6 654	79 565
Rakovník	38 507	2 140	0	1 345	313	4 520	46 824	34 201	1 259	1 267	6 076	89 628
Říčany	14 253	0	0	3 084	268	3 004	20 609	12 309	465	1 060	3 286	37 729
Sedlčany	17 491	0	3	808	119	8 144	26 566	12 821	1 552	567	3 367	44 874
Slaný	26 559	324	30	690	875	650	29 128	3 645	352	735	3 016	36 876
Vlašim	24 166	0	0	811	117	5 001	30 095	14 283	1 405	680	3 132	49 596
Votice	14 668	0	0	560	157	4 600	19 985	6 224	542	375	1 760	28 884
Celkem za kraj	533 981	2 762	362	31 778	10 489	77 092	656 463	300 347	21 199	22 247	92 596	1 092 852
Počet parcel	794 310	6 775	607	485 528	22 594	285 279	1 595 093	166 342	98 919	730 764	717 310	3 308 428

ÚHRNNÉ HODNOTY DRUHŮ POZEMKŮ V ČLENĚNÍ PO OBCÍCH S ROZŠÍŘENOU PŮSOBNOSTÍ K 31. 12. 2024 (V HEKTARECH)

KRAJ: JIHOČESKÝ

Obec s rozšířenou působností	orná půda	chmelnice	vinice	zahrada	ovocný sad	trvalý travní porost	zeměd'. pozemky	lesní pozemek	vodní plocha	zastav. plocha a nádvoří	ostatní plocha	Celková výměra
Blatná	12 021	0	0	416	26	4 220	16 683	7 000	1 709	373	2 090	27 855
České Budějovice	34 656	0	0	2 008	39	12 356	49 058	27 015	6 070	2 075	8 157	92 375
Český Krumlov	9 687	0	0	820	95	26 003	36 606	55 315	6 608	595	13 780	112 903
Dačice	21 705	0	0	524	30	5 323	27 582	15 257	981	477	2 884	47 181
Jindřichův Hradec	27 201	0	0	1 128	39	16 612	44 980	35 815	5 502	952	6 124	93 373
Kaplice	6 470	0	0	342	34	13 379	20 225	23 794	796	260	3 397	48 471
Milevsko	16 012	0	0	591	41	6 016	22 660	11 826	1 378	491	2 152	38 508
Písek	29 932	0	0	1 207	112	8 125	39 377	25 563	3 305	1 062	4 873	74 180
Prachatice	12 257	0	0	790	866	19 933	33 847	40 674	2 100	549	6 964	84 133
Soběslav	13 876	0	0	636	22	4 359	18 894	8 277	2 381	454	2 395	32 400
Strakonice	25 105	0	0	1 178	120	11 681	38 084	12 454	1 546	863	4 471	57 418
Tábor	43 123	0	0	2 067	35	13 492	58 716	30 846	2 180	1 452	7 047	100 240
Trhové Sviny	11 471	0	0	610	16	9 027	21 123	18 807	2 355	384	2 565	45 234
Třeboň	9 966	0	0	548	8	7 065	17 586	25 089	7 153	601	3 404	53 833
Týn nad Vltavou	12 612	0	0	410	39	2 891	15 952	7 386	650	337	1 914	26 240
Vimperk	4 054	0	0	415	14	11 389	15 871	32 334	1 177	287	3 871	53 541
Vodňany	7 790	0	0	266	459	2 769	11 283	4 178	800	275	1 387	17 923
Celkem za kraj	297 938	0	0	13 956	1 995	174 637	488 527	381 629	46 691	11 485	77 476	1 005 807
Počet parcel	443 635	0	0	208 015	3 088	372 362	1 027 100	222 399	106 288	353 019	533 959	2 242 765

ÚHRNNÉ HODNOTY DRUHŮ POZEMKŮ V ČLENĚNÍ PO OBCÍCH S ROZŠÍŘENOU PŮSOBNOSTÍ K 31. 12. 2024 (V HEKTARECH)

KRAJ: PLZEŇSKÝ

Obec s rozšířenou působností	orná půda	chmelnice	vinice	zahrada	ovocný sad	trvalý travní porost	zeměd'. pozemky	lesní pozemek	vodní plocha	zastav. plocha a nádvoří	ostatní plocha	Celková výměra
Blovice	8 250	0	0	500	135	3 897	12 782	7 952	296	314	1 558	22 903
Domažlice	21 127	0	0	994	101	15 696	37 918	32 061	877	797	4 668	76 321
Horažďovice	11 813	0	0	428	68	4 499	16 807	5 667	876	342	2 184	25 877
Horšovský Týn	14 437	0	0	408	29	3 567	18 441	7 661	424	358	1 986	28 870
Klatovy	25 219	0	0	1 561	233	18 746	45 759	35 809	1 257	1 099	6 693	90 618
Kralovice	24 621	0	0	791	43	5 586	31 040	29 746	696	652	3 790	65 923
Nepomuk	11 363	0	0	549	24	5 986	17 922	9 991	574	382	2 008	30 877
Nýřany	27 094	0	0	1 393	148	5 115	33 750	22 354	996	928	4 723	62 752
Plzeň	8 551	0	0	1 714	59	2 013	12 337	6 543	612	1 355	5 295	26 142
Přeštice	12 225	0	0	692	134	2 995	16 047	8 437	362	485	1 793	27 125
Rokycany	19 213	0	0	1 479	166	5 728	26 586	32 107	1 030	934	5 005	65 662
Stod	12 490	0	0	403	30	2 024	14 946	7 834	401	391	2 347	25 920
Stříbro	16 004	0	0	467	51	5 756	22 279	16 816	659	416	2 899	43 068
Sušice	10 687	0	0	764	137	15 326	26 914	43 097	1 310	581	6 167	78 069
Tachov	24 453	0	0	667	207	17 528	42 855	43 418	2 047	710	5 746	94 776
Celkem za kraj	247 547	0	0	12 809	1 565	114 464	376 385	309 493	12 418	9 743	56 862	764 902
Počet parcel	350 501	0	0	193 989	3 418	261 857	809 765	137 975	59 434	296 116	424 868	1 728 158

ÚHRNNÉ HODNOTY DRUHŮ POZEMKŮ V ČLENĚNÍ PO OBCÍCH S ROZŠÍŘENOU PŮSOBNOSTÍ K 31. 12. 2024 (V HEKTARECH)

KRAJ: KARLOVARSKÝ

Obec s rozšířenou působností	orná půda	chmelnice	vinice	zahrada	ovocný sad	trvalý travní porost	zeměd. pozemky	lesní pozemek	vodní plocha	zastav. plocha a nádvoří	ostatní plocha	Celková výměra
Aš	1 828	0	0	255	9	3 456	5 548	7 205	157	168	1 298	14 376
Cheb	17 528	0	0	561	30	10 159	28 278	13 582	2 265	582	4 974	49 682
Karlovy Vary	20 755	0	0	1 053	312	22 564	44 683	44 857	2 068	1 005	24 529	117 143
Kraslice	800	0	0	213	0	5 102	6 115	18 390	338	140	1 467	26 450
Mariánské Lázně	5 219	0	0	319	4	10 789	16 331	20 220	875	345	2 765	40 535
Ostrov	1 507	0	0	359	189	7 121	9 175	20 372	675	284	3 425	33 931
Sokolov	3 500	0	0	799	27	10 574	14 901	20 892	1 419	586	11 124	48 922
Celkem za kraj	51 137	0	0	3 559	571	69 765	125 032	145 517	7 797	3 110	49 583	331 039
Počet parcel	22 728	0	0	56 990	763	71 683	152 164	33 423	12 876	120 346	138 723	457 532

ÚHRNNÉ HODNOTY DRUHŮ POZEMKŮ V ČLENĚNÍ PO OBCÍCH S ROZŠÍŘENOU PŮSOBNOSTÍ K 31. 12. 2024 (V HEKTARECH)

KRAJ: ÚSTECKÝ

Obec s rozšířenou působností	orná půda	chmelnice	vinice	zahrada	ovocný sad	trvalý travní porost	zeměd'. pozemky	lesní pozemek	vodní plocha	zastav. plocha a nádvoří	ostatní plocha	Celková výměra
Bílina	2 765	0	0	161	93	1 719	4 738	3 179	165	201	4 074	12 358
Děčín	6 039	0	0	1 507	285	12 968	20 798	29 156	653	756	4 015	55 379
Chomutov	10 572	0	17	553	362	5 541	17 045	20 173	1 587	712	9 090	48 607
Kadaň	11 551	14	14	443	425	9 296	21 742	15 869	1 520	562	5 269	44 963
Litoměřice	23 224	537	208	1 218	877	5 088	31 153	9 670	993	916	4 326	47 058
Litvínov	625	0	0	334	81	1 726	2 766	14 315	506	342	5 668	23 597
Louny	29 768	1 498	13	711	707	2 114	34 812	6 097	728	816	4 804	47 258
Lovosice	15 160	91	46	754	842	1 980	18 873	4 090	347	546	2 305	26 161
Most	8 555	0	94	303	270	1 297	10 519	1 921	802	535	9 335	23 112
Podbořany	17 676	1 079	0	339	162	3 080	22 337	7 531	484	436	3 309	34 097
Roudnice nad Labem	21 125	293	43	637	413	593	23 104	3 283	543	605	2 489	30 023
Rumburk	2 455	0	0	702	17	8 517	11 691	12 404	261	437	1 828	26 621
Teplice	5 216	0	0	933	276	5 059	11 483	15 327	691	867	6 167	34 534
Ústí nad Labem	4 244	0	0	1 109	190	12 483	18 027	13 454	1 052	901	7 041	40 476
Varnsdorf	342	0	0	467	10	2 866	3 684	3 976	151	254	821	8 886
Žatec	18 406	1 272	0	402	87	1 424	21 592	4 480	363	515	3 793	30 743
Celkem za kraj	177 724	4 786	435	10 572	5 095	75 753	274 365	164 924	10 847	9 400	74 335	533 870
Počet parcel	186 073	8 820	619	174 563	6 937	148 935	525 947	59 225	27 975	327 844	362 680	1 303 671

ÚHRNNÉ HODNOTY DRUHŮ POZEMKŮ V ČLENĚNÍ PO OBCÍCH S ROZŠÍŘENOU PŮSOBNOSTÍ K 31. 12. 2024 (V HEKTARECH)

KRAJ: LIBERECKÝ

Obec s rozšířenou působností	orná půda	chmelnice	vinice	zahrada	ovocný sad	trvalý travní porost	zeměd'. pozemky	lesní pozemek	vodní plocha	zastav. plocha a nádvoří	ostatní plocha	Celková výměra
Česká Lípa	20 654	27	0	1 040	256	13 298	35 274	40 536	2 374	1 184	7 827	87 197
Frýdlant	5 593	0	0	682	48	9 349	15 671	16 828	374	374	1 689	34 936
Jablonec nad Nisou	999	0	0	580	7	3 254	4 840	8 379	315	446	1 702	15 681
Jilemnice	4 553	0	0	443	30	8 741	13 768	11 935	218	351	1 589	27 860
Liberec	10 398	0	0	2 251	111	13 824	26 584	24 111	518	1 367	5 261	57 840
Nový Bor	2 501	0	0	578	56	4 600	7 737	10 232	211	320	1 589	20 089
Semily	6 593	0	0	615	73	6 486	13 766	6 767	196	357	1 922	23 008
Tanvald	554	0	0	382	7	2 763	3 706	13 740	231	255	1 128	19 061
Turnov	7 916	0	0	1 223	861	4 513	14 513	5 967	349	518	1 918	23 265
Železný Brod	819	0	0	403	23	2 074	3 319	3 113	74	134	765	7 406
Celkem za kraj	60 580	27	0	8 196	1 472	68 902	139 178	141 609	4 859	5 306	25 390	316 342
Počet parcel	62 330	11	0	117 280	2 361	208 113	390 095	82 893	15 464	204 306	215 264	908 022

ÚHRNNÉ HODNOTY DRUHŮ POZEMKŮ V ČLENĚNÍ PO OBCÍCH S ROZŠÍŘENOU PŮSOBNOSTÍ K 31. 12. 2024 (V HEKTARECH)

KRAJ: KRÁLOVÉHRADECKÝ

Obec s rozšířenou působností	orná půda	chmelnice	vinice	zahrada	ovocný sad	trvalý travní porost	zeměd. pozemky	lesní pozemek	vodní plocha	zastav. plocha a nádvoří	ostatní plocha	Celková výměra
Broumov	8 809	0	0	358	19	5 628	14 815	9 080	230	297	1 517	25 937
Dobruška	11 376	0	0	678	28	5 128	17 211	8 161	371	525	1 646	27 914
Dvůr Králové nad Labem	8 900	0	0	1 175	159	4 074	14 309	8 873	358	438	1 804	25 783
Hořice	10 265	0	0	592	497	1 905	13 258	4 033	261	418	1 319	19 288
Hradec Králové	38 384	0	0	2 270	701	4 915	46 269	11 460	1 593	1 926	6 496	67 744
Jaroměř	7 968	0	0	492	171	1 978	10 609	1 496	275	363	1 115	13 859
Jičín	32 527	0	2	1 563	1 039	6 158	41 289	12 217	1 090	1 205	3 875	59 675
Kostelec nad Orlicí	5 939	0	1	639	117	3 192	9 887	10 040	471	440	1 515	22 353
Náchod	10 332	0	0	1 498	607	7 748	20 185	11 006	912	871	2 598	35 572
Nová Paka	2 595	0	0	389	81	2 487	5 551	3 072	70	204	824	9 722
Nové Město nad Metují	4 865	0	0	305	116	1 250	6 536	1 671	628	249	724	9 809
Nový Bydžov	13 158	0	1	568	65	2 116	15 908	3 429	354	456	1 278	21 425
Rychnov nad Kněžnou	12 345	0	0	1 208	191	11 093	24 838	19 148	503	710	2 745	47 943
Trutnov	9 787	0	0	1 342	13	13 312	24 454	29 317	498	776	4 499	59 544
Vrchlabí	4 190	0	0	518	16	6 116	10 841	15 788	340	381	1 998	29 347
Celkem za kraj	181 441	0	4	13 595	3 820	77 099	275 959	148 791	7 954	9 259	33 953	475 916
Počet parcel	221 417	0	14	179 065	7 750	197 249	605 495	71 074	47 918	266 752	274 517	1 265 756

ÚHRNNÉ HODNOTY DRUHŮ POZEMKŮ V ČLENĚNÍ PO OBCÍCH S ROZŠÍŘENOU PŮSOBNOSTÍ K 31. 12. 2024 (V HEKTARECH)

KRAJ: PARDUBICKÝ

Obec s rozšířenou působností	orná půda	chmelnice	vinice	zahrada	ovocný sad	trvalý travní porost	zeměd. pozemky	lesní pozemek	vodní plocha	zastav. plocha a nádvoří	ostatní plocha	Celková výměra
Česká Třebová	1 879	0	0	384	10	999	3 273	3 636	50	161	851	7 970
Hlinsko	7 391	0	0	574	24	5 295	13 285	8 978	449	319	1 640	24 671
Holice	8 335	0	0	524	41	2 370	11 270	8 515	322	340	920	21 367
Chrudim	36 049	0	0	2 137	636	8 042	46 864	19 863	1 087	1 433	5 376	74 624
Králíky	1 975	0	0	154	7	5 364	7 500	7 103	116	168	973	15 860
Lanškroun	10 264	0	0	739	26	5 207	16 236	8 975	238	310	1 761	27 521
Litomyšl	18 862	0	0	1 033	161	3 124	23 181	7 884	184	435	2 027	33 711
Moravská Třebová	16 533	0	0	807	171	5 011	22 522	15 881	412	450	2 463	41 727
Pardubice	22 973	0	0	1 437	179	2 321	26 910	5 426	1 662	1 454	5 479	40 931
Polička	10 341	0	0	617	7	5 236	16 201	8 855	220	308	1 683	27 267
Přelouč	10 755	0	0	600	335	2 219	13 909	8 280	736	487	2 316	25 727
Svitavy	15 519	0	0	858	73	4 443	20 893	10 966	357	433	2 512	35 161
Ústí nad Orlicí	6 238	0	0	721	12	4 029	11 001	6 326	153	285	1 286	19 052
Vysoké Mýto	15 119	0	0	846	60	3 655	19 681	5 510	552	521	1 920	28 183
Žamberk	9 022	0	0	1 003	22	6 596	16 643	8 897	356	396	1 862	28 153
Celkem za kraj	191 256	0	0	12 436	1 765	63 912	269 369	135 095	6 894	7 499	33 068	451 926
Počet parcel	250 219	0	3	196 498	3 894	192 978	643 592	86 896	38 776	258 362	293 215	1 320 841

ÚHRNNÉ HODNOTY DRUHŮ POZEMKŮ V ČLENĚNÍ PO OBCÍCH S ROZŠÍŘENOU PŮSOBNOSTÍ K 31. 12. 2024 (V HEKTARECH)

KRAJ: KRAJ VYSOČINA

Obec s rozšířenou působností	orná půda	chmelnice	vinice	zahrada	ovocný sad	trvalý travní porost	zeměd'. pozemky	lesní pozemek	vodní plocha	zastav. plocha a nádvoří	ostatní plocha	Celková výměra
Bystřice nad Pernštejnem	12 588	0	0	630	72	6 355	19 645	11 926	558	481	2 183	34 793
Havlíčkův Brod	32 590	0	0	1 254	41	8 682	42 567	15 896	948	933	4 233	64 578
Humpolec	9 821	0	0	455	10	2 768	13 054	7 268	638	344	1 501	22 804
Chotěboř	14 236	0	0	684	80	5 249	20 249	9 828	541	450	1 836	32 905
Jihlava	38 895	0	0	1 455	44	12 435	52 829	28 392	1 480	1 320	6 771	90 793
Moravské Budějovice	25 133	0	0	684	31	2 091	27 940	10 113	531	537	2 287	41 407
Náměšť nad Oslavou	9 924	0	0	343	24	1 052	11 344	7 081	645	344	1 715	21 128
Nové Město na Moravě	10 267	0	0	479	18	5 382	16 146	10 722	331	322	1 765	29 285
Pacov	10 857	0	0	348	7	2 907	14 119	7 235	304	268	1 535	23 462
Pelhřimov	38 003	0	0	1 185	20	11 607	50 814	24 774	1 371	953	4 828	82 740
Světlá nad Sázavou	11 577	0	0	610	13	3 790	15 990	10 528	541	400	1 557	29 016
Telč	13 174	0	0	415	18	3 504	17 110	9 167	668	329	1 860	29 134
Třebíč	45 944	0	6	1 344	132	5 968	53 394	22 417	1 445	1 297	5 192	83 745
Velké Meziříčí	22 416	0	0	1 002	54	5 218	28 690	13 594	1 098	730	3 231	47 343
Žďár nad Sázavou	16 596	0	1	622	7	5 659	22 885	19 056	1 374	579	2 552	46 445
Celkem za kraj	312 021	0	6	11 508	571	82 669	406 775	207 997	12 473	9 286	43 045	679 577
Počet parcel	451 948	1	10	186 493	1 731	295 346	935 529	173 361	54 567	284 580	403 961	1 851 998

ÚHRNNÉ HODNOTY DRUHŮ POZEMKŮ V ČLENĚNÍ PO OBCÍCH S ROZŠÍŘENOU PŮSOBNOSTÍ K 31. 12. 2024 (V HEKTARECH)

KRAJ: JIHMORAVSKÝ

Obec s rozšířenou působností	orná půda	chmelnice	vinice	zahrada	ovocný sad	trvalý travní porost	zeměd. pozemky	lesní pozemek	vodní plocha	zastav. plocha a nádvoří	ostatní plocha	Celková výměra
Blansko	9 533	0	0	1 037	107	2 518	13 195	18 457	269	608	2 613	35 143
Boskovice	18 608	0	0	1 546	514	6 030	26 699	19 170	490	818	3 924	51 101
Brno	4 784	0	17	2 111	217	329	7 457	6 396	445	2 154	6 566	23 018
Břeclav	19 070	0	3 116	869	961	1 945	25 961	10 746	1 948	1 147	4 076	43 878
Bučovice	10 695	0	4	425	72	311	11 507	3 737	168	303	1 384	17 100
Hodonín	13 428	0	1 878	669	362	843	17 179	6 768	980	830	2 845	28 603
Hustopeče	20 051	0	3 014	715	1 476	1 172	26 428	3 656	1 274	734	3 420	35 511
Ivančice	7 544	0	506	465	173	603	9 292	5 797	266	337	1 559	17 250
Kuřim	3 185	0	0	397	41	197	3 819	2 737	66	296	788	7 705
Kyjov	23 839	0	1 566	1 102	722	1 271	28 499	13 443	490	1 026	3 575	47 033
Mikulov	10 873	0	3 819	303	162	456	15 612	3 377	2 256	454	2 712	24 411
Moravský Krumlov	22 851	0	542	469	157	442	24 461	6 958	345	536	2 485	34 785
Pohořelice	12 632	0	408	274	141	196	13 652	1 962	1 714	351	1 849	19 528
Rosice	6 704	0	0	472	66	603	7 845	7 869	109	364	1 258	17 445
Slavkov u Brna	9 862	0	53	554	117	392	10 979	2 764	184	375	1 468	15 770
Šlapanice	14 410	0	124	1 447	321	757	17 058	13 095	258	892	3 009	34 312
Tišnov	11 536	0	0	902	442	3 231	16 111	14 878	305	526	2 414	34 233
Veselí nad Moravou	14 531	0	883	783	341	6 176	22 713	7 650	749	681	2 470	34 263
Vyškov	21 334	0	2	1 185	165	1 394	24 079	22 864	459	854	5 749	54 004
Znojmo	74 347	0	2 577	1 884	1 149	2 365	82 323	28 423	2 710	1 776	9 021	124 253
Židlochovice	13 840	0	546	556	318	247	15 507	1 155	297	535	1 932	19 425
Celkem za kraj	343 655	0	19 054	18 164	8 025	31 478	420 377	201 902	15 782	15 598	65 116	718 774
Počet parcel	893 536	3	78 848	324 616	24 717	151 255	1 472 975	137 840	57 026	504 850	685 344	2 858 035

ÚHRNNÉ HODNOTY DRUHŮ POZEMKŮ V ČLENĚNÍ PO OBCÍCH S ROZŠÍŘENOU PŮSOBNOSTÍ K 31. 12. 2024 (V HEKTARECH)

KRAJ: OLOMOUCKÝ

Obec s rozšířenou působností	orná půda	chmelnice	vinice	zahrada	ovocný sad	trvalý travní porost	zeměd'. pozemky	lesní pozemek	vodní plocha	zastav. plocha a nádvoří	ostatní plocha	Celková výměra
Hranice	15 504	0	0	1 078	175	4 354	21 111	7 738	539	535	3 571	33 495
Jeseník	13 119	0	0	1 185	16	9 081	23 402	43 002	782	649	4 070	71 904
Konice	8 623	0	0	502	44	1 955	11 125	6 738	154	255	1 347	19 618
Lipník nad Bečvou	6 064	95	0	551	322	818	7 850	2 217	202	248	1 346	11 862
Litovel	12 073	58	0	658	330	1 180	14 298	8 095	313	418	1 623	24 748
Mohelnice	7 695	0	0	429	284	1 757	10 165	6 640	348	295	1 385	18 834
Olomouc	31 594	331	3	2 151	128	3 282	37 489	26 819	914	1 751	14 723	81 696
Prostějov	37 750	14	2	1 794	375	1 965	41 900	8 972	604	1 337	5 276	58 090
Přerov	26 028	508	0	1 453	189	1 127	29 306	4 081	1 128	975	4 587	40 077
Šternberk	9 811	0	0	421	16	8 525	18 773	11 649	218	369	2 605	33 614
Šumperk	11 504	0	0	1 659	130	17 975	31 268	47 520	703	900	5 357	85 748
Uničov	13 279	0	0	526	287	1 025	15 117	3 347	283	416	1 584	20 748
Zábřeh	8 774	0	0	684	13	4 680	14 151	9 830	311	431	2 001	26 725
Celkem za kraj	201 818	1 007	6	13 091	2 308	57 726	275 956	186 649	6 500	8 577	49 475	527 158
Počet parcel	310 723	2 158	21	196 463	3 905	126 868	640 138	93 349	32 936	269 894	306 559	1 342 876

ÚHRNNÉ HODNOTY DRUHŮ POZEMKŮ V ČLENĚNÍ PO OBCÍCH S ROZŠÍŘENOU PŮSOBNOSTÍ K 31. 12. 2024 (V HEKTARECH)

KRAJ: ZLÍNSKÝ

Obec s rozšířenou působností	orná půda	chmelnice	vinice	zahrada	ovocný sad	trvalý travní porost	zeměd. pozemky	lesní pozemek	vodní plocha	zastav. plocha a nádvoří	ostatní plocha	Celková výměra
Bystřice pod Hostýnem	4 263	0	0	537	100	1 521	6 422	8 419	127	233	1 196	16 396
Holešov	8 544	0	0	564	86	475	9 668	1 714	134	321	1 423	13 259
Kroměříž	27 289	0	7	1 721	488	2 240	31 745	11 714	1 016	1 012	4 411	49 898
Luhačovice	2 480	0	0	349	74	4 542	7 445	8 611	191	277	1 307	17 830
Otrokovice	4 729	0	1	543	106	1 082	6 461	2 361	323	414	1 614	11 172
Rožnov pod Radhoštěm	1 890	0	0	778	46	4 973	7 687	14 035	209	325	1 649	23 905
Uherské Hradiště	22 609	0	866	1 776	567	4 521	30 339	14 585	1 176	1 341	4 347	51 788
Uherský Brod	15 311	0	8	1 430	476	8 982	26 208	15 688	557	845	4 021	47 319
Valašské Klobouky	4 891	0	0	442	182	5 985	11 500	12 123	193	321	1 736	25 872
Valašské Meziříčí	6 831	0	0	1 186	146	3 759	11 922	7 810	377	510	2 345	22 965
Vizovice	2 331	0	0	490	225	3 361	6 407	6 602	186	261	1 152	14 608
Vsetín	4 563	0	0	1 141	85	14 783	20 572	40 338	540	710	4 075	66 236
Zlín	8 377	0	0	1 621	353	5 046	15 397	15 116	341	915	3 273	35 042
Celkem za kraj	114 108	0	882	12 578	2 935	61 270	191 772	159 115	5 370	7 486	32 547	396 290
Počet parcel	359 012	0	5 824	184 333	9 680	260 592	819 441	121 602	37 188	265 874	372 128	1 616 233

ÚHRNNÉ HODNOTY DRUHŮ POZEMKŮ V ČLENĚNÍ PO OBCÍCH S ROZŠÍŘENOU PŮSOBNOSTÍ K 31. 12. 2024 (V HEKTARECH)

KRAJ: MORAVSKOSLEZSKÝ

Obec s rozšířenou působností	orná půda	chmelnice	vinice	zahrada	ovocný sad	trvalý travní porost	zeměd. pozemky	lesní pozemek	vodní plocha	zastav. plocha a nádvoří	ostatní plocha	Celková výměra
Bílovec	8 828	0	0	602	38	1 944	11 411	2 014	757	337	1 726	16 245
Bohumín	3 236	0	0	680	10	409	4 335	546	638	417	1 356	7 293
Bruntál	10 978	0	0	597	27	16 228	27 831	29 538	1 321	562	3 743	62 995
Český Těšín	1 590	0	0	406	13	684	2 693	735	87	197	728	4 440
Frenštát pod Radhoštěm	2 279	0	0	575	2	1 656	4 512	4 275	111	201	774	9 873
Frýdek-Místek	12 301	0	0	2 624	63	7 310	22 298	18 647	1 257	1 140	4 681	48 023
Frýdlant nad Ostravicí	1 872	0	0	916	19	4 628	7 435	21 785	607	346	1 570	31 744
Havířov	2 596	0	0	907	75	953	4 532	1 527	499	449	1 812	8 818
Hlučín	8 007	0	0	644	26	1 192	9 869	4 166	570	473	1 454	16 532
Jablunkov	1 442	0	0	502	1	3 766	5 711	10 513	168	240	978	17 610
Karviná	2 630	0	0	924	8	692	4 255	1 619	822	476	3 390	10 562
Kopřivnice	5 046	0	0	871	15	1 809	7 741	1 850	211	437	1 892	12 132
Kravaře	6 715	0	0	286	0	685	7 687	1 067	122	280	906	10 061
Krnov	16 153	0	0	1 212	54	10 775	28 194	24 219	615	605	3 812	57 445
Nový Jičín	13 852	0	0	1 197	62	3 482	18 593	5 339	520	593	2 492	27 536
Odry	10 211	0	0	558	35	2 524	13 328	6 990	280	272	1 531	22 402
Opava	29 984	0	0	1 502	119	4 188	35 793	14 848	815	1 257	3 991	56 704
Orlová	933	0	0	649	108	229	1 918	780	215	258	1 336	4 508
Ostrava	9 752	0	0	2 803	59	2 644	15 258	5 398	1 166	2 279	9 051	33 153
Rýmařov	1 755	0	0	315	3	12 319	14 392	16 903	169	253	1 517	33 234
Třinec	4 118	0	0	1 369	65	4 140	9 692	10 797	326	588	2 064	23 467
Vítkov	9 309	0	0	357	4	5 127	14 798	11 221	427	257	1 587	28 291
Celkem za kraj	163 591	0	0	20 497	805	87 382	272 275	194 778	11 704	11 917	52 393	543 068
Počet parcel	231 874	0	1	278 494	1 001	204 849	716 219	99 096	39 749	409 092	387 109	1 651 265

ÚHRNNÉ HODNOTY DRUHŮ POZEMKŮ - PŘEHLED K 31. 12. 2024 (V HEKTARECH)

ČESKÁ REPUBLIKA

Kraj	orná půda	chmelnice	vinice	zahrada	ovocný sad	trvalý travní porost	zeměd'. pozemky	lesní pozemek	vodní plocha	zastav. plocha a nádvoří	ostatní plocha	Celková výměra
Hlavní město Praha	13 440	0	16	4 123	547	1 237	19 363	5 293	1 100	5 114	18 750	49 621
Středočeský kraj	533 981	2 762	362	31 778	10 489	77 092	656 463	300 347	21 199	22 247	92 596	1 092 852
Jihočeský kraj	297 938	0	0	13 956	1 995	174 637	488 527	381 629	46 691	11 485	77 476	1 005 807
Plzeňský kraj	247 547	0	0	12 809	1 565	114 464	376 385	309 493	12 418	9 743	56 862	764 902
Karlovarský kraj	51 137	0	0	3 559	571	69 765	125 032	145 517	7 797	3 110	49 583	331 039
Ústecký kraj	177 724	4 786	435	10 572	5 095	75 753	274 365	164 924	10 847	9 400	74 335	533 870
Liberecký kraj	60 580	27	0	8 196	1 472	68 902	139 178	141 609	4 859	5 306	25 390	316 342
Královéhradecký kraj	181 441	0	4	13 595	3 820	77 099	275 959	148 791	7 954	9 259	33 953	475 916
Pardubický kraj	191 256	0	0	12 436	1 765	63 912	269 369	135 095	6 894	7 499	33 068	451 926
Kraj Vysočina	312 021	0	6	11 508	571	82 669	406 775	207 997	12 473	9 286	43 045	679 577
Jihomoravský kraj	343 655	0	19 054	18 164	8 025	31 478	420 377	201 902	15 782	15 598	65 116	718 774
Olomoucký kraj	201 818	1 007	6	13 091	2 308	57 726	275 956	186 649	6 500	8 577	49 475	527 158
Zlínský kraj	114 108	0	882	12 578	2 935	61 270	191 772	159 115	5 370	7 486	32 547	396 290
Moravskoslezský kraj	163 591	0	0	20 497	805	87 382	272 275	194 778	11 704	11 917	52 393	543 068
Celkem za ČR	2 890 235	8 582	20 766	186 863	41 965	1 043 385	4 191 796	2 683 138	171 588	136 029	704 590	7 887 142

POČET PARCEL

Kraj	orná půda	chmelnice	vinice	zahrada	ovocný sad	trvalý travní porost	zeměd'. pozemky	lesní pozemek	vodní plocha	zastav. plocha a nádvoří	ostatní plocha	Celková výměra
Hlavní město Praha	28 914	0	30	78 769	1 359	5 605	114 677	4 272	3 754	163 618	158 231	444 552
Středočeský kraj	794 310	6 775	607	485 528	22 594	285 279	1 595 093	166 342	98 919	730 764	717 310	3 308 428
Jihočeský kraj	443 635	0	0	208 015	3 088	372 362	1 027 100	222 399	106 288	353 019	533 959	2 242 765
Plzeňský kraj	350 501	0	0	193 989	3 418	261 857	809 765	137 975	59 434	296 116	424 868	1 728 158
Karlovarský kraj	22 728	0	0	56 990	763	71 683	152 164	33 423	12 876	120 346	138 723	457 532
Ústecký kraj	186 073	8 820	619	174 563	6 937	148 935	525 947	59 225	27 975	327 844	362 680	1 303 671
Liberecký kraj	62 330	11	0	117 280	2 361	208 113	390 095	82 893	15 464	204 306	215 264	908 022
Královéhradecký kraj	221 417	0	14	179 065	7 750	197 249	605 495	71 074	47 918	266 752	274 517	1 265 756
Pardubický kraj	250 219	0	3	196 498	3 894	192 978	643 592	86 896	38 776	258 362	293 215	1 320 841
Kraj Vysočina	451 948	1	10	186 493	1 731	295 346	935 529	173 361	54 567	284 580	403 961	1 851 998
Jihomoravský kraj	893 536	3	78 848	324 616	24 717	151 255	1 472 975	137 840	57 026	504 850	685 344	2 858 035
Olomoucký kraj	310 723	2 158	21	196 463	3 905	126 868	640 138	93 349	32 936	269 894	306 559	1 342 876
Zlínský kraj	359 012	0	5 824	184 333	9 680	260 592	819 441	121 602	37 188	265 874	372 128	1 616 233
Moravskoslezský kraj	231 874	0	1	278 494	1 001	204 849	716 219	99 096	39 749	409 092	387 109	1 651 265
Celkem za ČR	4 607 220	17 768	85 977	2 861 096	93 198	2 782 971	10 448 230	1 489 747	632 870	4 455 417	5 273 868	22 300 132

b. Úhrnné hodnoty druhů pozemků v členění na okresy a Prahu k 31. 12. 2024

ÚHRNNÉ HODNOTY DRUHŮ POZEMKŮ V PRAZE K 31. 12. 2024 (V HEKTARECH)

KRAJ: HLAVNÍ MĚSTO PRAHA

Obec	orná půda	chmelnice	vinice	zahrada	ovocný sad	trvalý travní porost	zeměd'. pozemky	lesní pozemek	vodní plocha	zastav. plocha a nádvoří	ostatní plocha	Celková výměra
Praha	13 440	0	16	4 123	547	1 237	19 363	5 293	1 100	5 114	18 750	49 621
Celkem za kraj	13 440	0	16	4 123	547	1 237	19 363	5 293	1 100	5 114	18 750	49 621
Počet parcel	28 914	0	30	78 769	1 359	5 605	114 677	4 272	3 754	163 618	158 231	444 552

ÚHRNNÉ HODNOTY DRUHŮ POZEMKŮ V ČLENĚNÍ NA OKRESY K 31. 12. 2024 (V HEKTARECH)

KRAJ: STŘEDOČESKÝ

Okres	orná půda	chmelnice	vinice	zahrada	ovocný sad	trvalý travní porost	zeměd'. pozemky	lesní pozemek	vodní plocha	zastav. plocha a nádvoří	ostatní plocha	Celková výměra
Benešov	68 603	0	0	3 320	480	17 807	90 209	41 475	3 376	2 174	10 256	147 490
Beroun	24 210	0	19	2 257	412	7 449	34 347	27 264	919	1 381	6 451	70 362
Kladno	42 039	324	30	2 086	1 127	1 754	47 360	14 588	724	1 916	7 377	71 965
Kolín	48 630	0	1	1 931	2 412	2 194	55 168	9 499	1 735	1 830	6 529	74 761
Kutná Hora	49 444	24	19	2 058	1 531	6 316	59 391	21 935	1 742	1 789	6 879	91 736
Mělník	40 104	273	273	1 813	1 056	2 305	45 823	13 311	1 496	1 794	7 681	70 106
Mladá Boleslav	54 661	0	1	2 446	1 012	5 672	63 793	26 691	1 469	2 091	8 246	102 289
Nymburk	53 423	0	3	1 910	743	2 288	58 366	14 852	1 874	1 956	7 593	84 641
Praha-východ	37 390	0	12	5 503	463	4 063	47 431	16 978	1 260	2 350	7 526	75 546
Praha-západ	25 684	0	2	4 057	620	2 734	33 098	15 980	1 138	1 683	6 137	58 036
Příbram	51 286	0	3	3 052	320	19 992	74 653	63 573	4 207	2 015	11 844	156 292
Rakovník	38 507	2 140	0	1 345	313	4 520	46 824	34 201	1 259	1 267	6 076	89 628
Celkem za kraj	533 981	2 762	362	31 778	10 489	77 092	656 463	300 347	21 199	22 247	92 596	1 092 852
Počet parcel	794 310	6 775	607	485 528	22 594	285 279	1 595 093	166 342	98 919	730 764	717 310	3 308 428

ÚHRNNÉ HODNOTY DRUHŮ POZEMKŮ V ČLENĚNÍ NA OKRESY K 31. 12. 2024 (V HEKTARECH)

KRAJ: JIHOČESKÝ

Okres	orná půda	chmelnice	vinice	zahrada	ovocný sad	trvalý travní porost	zeměd'. pozemky	lesní pozemek	vodní plocha	zastav. plocha a nádvoří	ostatní plocha	Celková výměra
České Budějovice	58 739	0	0	3 028	94	24 273	86 133	53 208	9 075	2 796	12 637	163 849
Český Krumlov	16 158	0	0	1 162	129	39 382	56 831	79 109	7 403	854	17 176	161 373
Jindřichův Hradec	58 872	0	0	2 200	77	29 000	90 149	76 161	13 635	2 029	12 412	194 387
Písek	45 944	0	0	1 798	153	14 141	62 037	37 389	4 683	1 553	7 025	112 688
Prachatice	16 311	0	0	1 205	881	31 322	49 718	73 008	3 277	836	10 835	137 674
Strakonice	44 916	0	0	1 860	604	18 670	66 050	23 631	4 055	1 511	7 948	103 196
Tábor	56 999	0	0	2 703	57	17 851	77 610	39 122	4 561	1 905	9 442	132 640
Celkem za kraj	297 938	0	0	13 956	1 995	174 637	488 527	381 629	46 691	11 485	77 476	1 005 807
Počet parcel	443 635	0	0	208 015	3 088	372 362	1 027 100	222 399	106 288	353 019	533 959	2 242 765

ÚHRNNÉ HODNOTY DRUHŮ POZEMKŮ V ČLENĚNÍ NA OKRESY K 31. 12. 2024 (V HEKTARECH)

KRAJ: PLZEŇSKÝ

Okres	orná půda	chmelnice	vinice	zahrada	ovocný sad	trvalý travní porost	zeměd'. pozemky	lesní pozemek	vodní plocha	zastav. plocha a nádvoří	ostatní plocha	Celková výměra
Domažlice	35 564	0	0	1 402	130	19 263	56 360	39 722	1 302	1 155	6 653	105 191
Klatovy	47 718	0	0	2 752	438	38 571	89 480	84 573	3 444	2 022	15 044	194 564
Plzeň-jih	44 327	0	0	2 144	324	14 902	61 697	34 215	1 633	1 572	7 707	106 824
Plzeň-město	8 551	0	0	1 714	59	2 013	12 337	6 543	612	1 355	5 295	26 142
Plzeň-sever	51 715	0	0	2 183	191	10 701	64 790	52 100	1 692	1 580	8 513	128 675
Rokycany	19 213	0	0	1 479	166	5 728	26 586	32 107	1 030	934	5 005	65 662
Tachov	40 458	0	0	1 134	258	23 284	65 134	60 234	2 706	1 125	8 645	137 844
Celkem za kraj	247 547	0	0	12 809	1 565	114 464	376 385	309 493	12 418	9 743	56 862	764 902
Počet parcel	350 501	0	0	193 989	3 418	261 857	809 765	137 975	59 434	296 116	424 868	1 728 158

ÚHRNNÉ HODNOTY DRUHŮ POZEMKŮ V ČLENĚNÍ NA OKRESY K 31. 12. 2024 (V HEKTARECH)

KRAJ: KARLOVARSKÝ

Okres	orná půda	chmelnice	vinice	zahrada	ovocný sad	trvalý travní porost	zeměd'. pozemky	lesní pozemek	vodní plocha	zastav. plocha a nádvoří	ostatní plocha	Celková výměra
Cheb	24 575	0	0	1 135	42	24 404	50 157	41 006	3 297	1 096	9 037	104 593
Karlovy Vary	22 262	0	0	1 411	501	29 684	53 858	65 229	2 743	1 289	27 954	151 074
Sokolov	4 300	0	0	1 012	27	15 677	21 016	39 282	1 756	725	12 592	75 372
Celkem za kraj	51 137	0	0	3 559	571	69 765	125 032	145 517	7 797	3 110	49 583	331 039
Počet parcel	22 728	0	0	56 990	763	71 683	152 164	33 423	12 876	120 346	138 723	457 532

ÚHRNNÉ HODNOTY DRUHŮ POZEMKŮ V ČLENĚNÍ NA OKRESY K 31. 12. 2024 (V HEKTARECH)

KRAJ: ÚSTECKÝ

Okres	orná půda	chmelnice	vinice	zahrada	ovocný sad	trvalý travní porost	zeměd'. pozemky	lesní pozemek	vodní plocha	zastav. plocha a nádvoří	ostatní plocha	Celková výměra
Děčín	8 836	0	0	2 676	311	24 351	36 174	45 536	1 065	1 446	6 664	90 885
Chomutov	22 123	14	31	995	787	14 837	38 787	36 041	3 107	1 274	14 360	93 570
Litoměřice	59 509	922	297	2 609	2 132	7 661	73 129	17 043	1 883	2 066	9 120	103 242
Louny	65 851	3 850	13	1 453	956	6 619	78 741	18 108	1 575	1 766	11 907	112 097
Most	9 180	0	94	637	352	3 023	13 286	16 235	1 307	878	15 003	46 709
Teplice	7 981	0	0	1 094	369	6 778	16 221	18 506	856	1 068	10 241	46 892
Ústí nad Labem	4 244	0	0	1 109	190	12 483	18 027	13 454	1 052	901	7 041	40 476
Celkem za kraj	177 724	4 786	435	10 572	5 095	75 753	274 365	164 924	10 847	9 400	74 335	533 870
Počet parcel	186 073	8 820	619	174 563	6 937	148 935	525 947	59 225	27 975	327 844	362 680	1 303 671

ÚHRNNÉ HODNOTY DRUHŮ POZEMKŮ V ČLENĚNÍ NA OKRESY K 31. 12. 2024 (V HEKTARECH)

KRAJ: LIBERECKÝ

Okres	orná půda	chmelnice	vinice	zahrada	ovocný sad	trvalý travní porost	zeměd'. pozemky	lesní pozemek	vodní plocha	zastav. plocha a nádvoří	ostatní plocha	Celková výměra
Česká Lípa	23 155	27	0	1 618	312	17 898	43 011	50 768	2 586	1 504	9 417	107 285
Jablonec nad Nisou	2 841	0	0	1 512	47	8 451	12 851	25 774	639	867	3 758	43 889
Liberec	18 716	0	0	3 224	395	24 154	46 488	42 136	974	1 858	7 476	98 933
Semily	15 869	0	0	1 842	718	18 399	36 828	22 930	660	1 077	4 740	66 234
Celkem za kraj	60 580	27	0	8 196	1 472	68 902	139 178	141 609	4 859	5 306	25 390	316 342
Počet parcel	62 330	11	0	117 280	2 361	208 113	390 095	82 893	15 464	204 306	215 264	908 022

ÚHRNNÉ HODNOTY DRUHŮ POZEMKŮ V ČLENĚNÍ NA OKRESY K 31. 12. 2024 (V HEKTARECH)

KRAJ: KRÁLOVÉHRADECKÝ

Okres	orná půda	chmelnice	vinice	zahrada	ovocný sad	trvalý travní porost	zeměd'. pozemky	lesní pozemek	vodní plocha	zastav. plocha a nádvoří	ostatní plocha	Celková výměra
Hradec Králové	51 541	0	1	2 838	766	7 031	62 177	14 890	1 946	2 382	7 774	89 169
Jičín	45 387	0	2	2 543	1 617	10 550	60 098	19 322	1 421	1 827	6 018	88 686
Náchod	31 975	0	0	2 653	914	16 603	52 144	23 253	2 045	1 781	5 954	85 177
Rychnov nad Kněžnou	29 660	0	1	2 526	336	19 413	51 936	37 348	1 344	1 676	5 906	98 210
Trutnov	22 878	0	0	3 036	188	23 503	49 604	53 978	1 196	1 595	8 302	114 674
Celkem za kraj	181 441	0	4	13 595	3 820	77 099	275 959	148 791	7 954	9 259	33 953	475 916
Počet parcel	221 417	0	14	179 065	7 750	197 249	605 495	71 074	47 918	266 752	274 517	1 265 756

ÚHRNNÉ HODNOTY DRUHŮ POZEMKŮ V ČLENĚNÍ NA OKRESY K 31. 12. 2024 (V HEKTARECH)

KRAJ: PARDUBICKÝ

Okres	orná půda	chmelnice	vinice	zahrada	ovocný sad	trvalý travní porost	zeměd'. pozemky	lesní pozemek	vodní plocha	zastav. plocha a nádvoří	ostatní plocha	Celková výměra
Chrudim	43 440	0	0	2 711	661	13 337	60 149	28 840	1 536	1 752	7 017	99 295
Pardubice	42 063	0	0	2 561	554	6 911	52 089	22 221	2 720	2 282	8 714	88 025
Svitavy	61 255	0	0	3 315	412	17 814	82 797	43 586	1 173	1 625	8 685	137 866
Ústí nad Orlicí	44 498	0	0	3 848	138	25 850	74 334	40 448	1 465	1 840	8 652	126 739
Celkem za kraj	191 256	0	0	12 436	1 765	63 912	269 369	135 095	6 894	7 499	33 068	451 926
Počet parcel	250 219	0	3	196 498	3 894	192 978	643 592	86 896	38 776	258 362	293 215	1 320 841

ÚHRNNÉ HODNOTY DRUHŮ POZEMKŮ V ČLENĚNÍ NA OKRESY K 31. 12. 2024 (V HEKTARECH)

KRAJ: KRAJ VYSOČINA

Okres	orná půda	chmelnice	vinice	zahrada	ovocný sad	trvalý travní porost	zeměd'. pozemky	lesní pozemek	vodní plocha	zastav. plocha a nádvoří	ostatní plocha	Celková výměra
Havlíčkův Brod	58 403	0	0	2 548	133	17 721	78 806	36 253	2 030	1 783	7 626	126 498
Jihlava	52 068	0	0	1 870	62	15 939	69 939	37 558	2 148	1 649	8 631	119 927
Pelhřimov	58 680	0	0	1 987	38	17 282	77 987	39 278	2 313	1 564	7 864	129 006
Třebíč	81 002	0	6	2 371	187	9 112	92 678	39 611	2 621	2 177	9 194	146 280
Žďár nad Sázavou	61 867	0	1	2 732	151	22 615	87 365	55 298	3 361	2 113	9 730	157 866
Celkem za kraj	312 021	0	6	11 508	571	82 669	406 775	207 997	12 473	9 286	43 045	679 577
Počet parcel	451 948	1	10	186 493	1 731	295 346	935 529	173 361	54 567	284 580	403 961	1 851 998

ÚHRNNÉ HODNOTY DRUHŮ POZEMKŮ V ČLENĚNÍ NA OKRESY K 31. 12. 2024 (V HEKTARECH)

KRAJ: JIHMORAVSKÝ

Okres	orná půda	chmelnice	vinice	zahrada	ovocný sad	trvalý travní porost	zeměd'. pozemky	lesní pozemek	vodní plocha	zastav. plocha a nádvoří	ostatní plocha	Celková výměra
Blansko	28 141	0	0	2 583	622	8 549	39 894	37 627	759	1 427	6 537	86 244
Brno-město	4 784	0	17	2 111	217	329	7 457	6 396	445	2 154	6 566	23 018
Brno-venkov	69 850	0	1 584	4 513	1 502	5 834	83 284	47 492	3 014	3 301	12 808	149 899
Břeclav	49 993	0	9 949	1 887	2 599	3 573	68 001	17 779	5 478	2 335	10 208	103 801
Hodonín	51 799	0	4 326	2 554	1 424	8 289	68 392	27 861	2 219	2 537	8 890	109 899
Vyškov	41 890	0	60	2 163	354	2 097	46 565	29 364	812	1 532	8 601	86 874
Znojmo	97 198	0	3 119	2 354	1 307	2 807	106 784	35 381	3 055	2 312	11 506	159 039
Celkem za kraj	343 655	0	19 054	18 164	8 025	31 478	420 377	201 902	15 782	15 598	65 116	718 774
Počet parcel	893 536	3	78 848	324 616	24 717	151 255	1 472 975	137 840	57 026	504 850	685 344	2 858 035

ÚHRNNÉ HODNOTY DRUHŮ POZEMKŮ V ČLENĚNÍ NA OKRESY K 31. 12. 2024 (V HEKTARECH)

KRAJ: OLOMOUCKÝ

Okres	orná půda	chmelnice	vinice	zahrada	ovocný sad	trvalý travní porost	zeměd'. pozemky	lesní pozemek	vodní plocha	zastav. plocha a nádvoří	ostatní plocha	Celková výměra
Jeseník	13 119	0	0	1 185	16	9 081	23 402	43 002	782	649	4 070	71 904
Olomouc	66 757	389	3	3 756	760	14 013	85 678	49 911	1 729	2 953	20 534	160 805
Prostějov	46 373	14	2	2 296	419	3 921	53 025	15 710	758	1 592	6 623	77 708
Přerov	47 596	604	1	3 082	686	6 299	58 267	14 036	1 869	1 757	9 505	85 433
Šumperk	27 973	0	0	2 772	428	24 411	55 584	63 990	1 362	1 627	8 743	131 307
Celkem za kraj	201 818	1 007	6	13 091	2 308	57 726	275 956	186 649	6 500	8 577	49 475	527 158
Počet parcel	310 723	2 158	21	196 463	3 905	126 868	640 138	93 349	32 936	269 894	306 559	1 342 876

ÚHRNNÉ HODNOTY DRUHŮ POZEMKŮ V ČLENĚNÍ NA OKRESY K 31. 12. 2024 (V HEKTARECH)

KRAJ: ZLÍNSKÝ

Okres	orná půda	chmelnice	vinice	zahrada	ovocný sad	trvalý travní porost	zeměd'. pozemky	lesní pozemek	vodní plocha	zastav. plocha a nádvoří	ostatní plocha	Celková výměra
Kroměříž	40 096	0	7	2 822	674	4 236	47 835	21 847	1 276	1 566	7 029	79 553
Uherské Hradiště	37 920	0	874	3 206	1 044	13 504	56 547	30 274	1 733	2 186	8 368	99 107
Vsetín	13 284	0	0	3 105	277	23 515	40 181	62 183	1 127	1 546	8 069	113 105
Zlín	22 808	0	1	3 445	940	20 016	47 209	44 812	1 234	2 187	9 082	104 524
Celkem za kraj	114 108	0	882	12 578	2 935	61 270	191 772	159 115	5 370	7 486	32 547	396 290
Počet parcel	359 012	0	5 824	184 333	9 680	260 592	819 441	121 602	37 188	265 874	372 128	1 616 233

ÚHRNNÉ HODNOTY DRUHŮ POZEMKŮ V ČLENĚNÍ NA OKRESY K 31. 12. 2024 (V HEKTARECH)

KRAJ: MORAVSKOSLEZSKÝ

Okres	orná půda	chmelnice	vinice	zahrada	ovocný sad	trvalý travní porost	zeměd'. pozemky	lesní pozemek	vodní plocha	zastav. plocha a nádvoří	ostatní plocha	Celková výměra
Bruntál	28 887	0	0	2 124	85	39 321	70 417	70 660	2 105	1 420	9 072	153 673
Frýdek-Místek	19 733	0	0	5 412	147	19 843	45 135	61 743	2 358	2 314	9 294	120 844
Karviná	10 985	0	0	3 566	214	2 967	17 733	5 207	2 262	1 798	8 622	35 621
Nový Jičín	40 217	0	0	3 803	152	11 414	55 586	20 468	1 878	1 839	8 417	88 188
Opava	54 016	0	0	2 790	149	11 191	68 146	31 302	1 935	2 267	7 938	111 588
Ostrava-město	9 752	0	0	2 803	59	2 644	15 258	5 398	1 166	2 279	9 051	33 153
Celkem za kraj	163 591	0	0	20 497	805	87 382	272 275	194 778	11 704	11 917	52 393	543 068
Počet parcel	231 874	0	1	278 494	1 001	204 849	716 219	99 096	39 749	409 092	387 109	1 651 265

ÚHRNNÉ HODNOTY DRUHŮ POZEMKŮ - PŘEHLED K 31. 12. 2024 (V HEKTARECH)

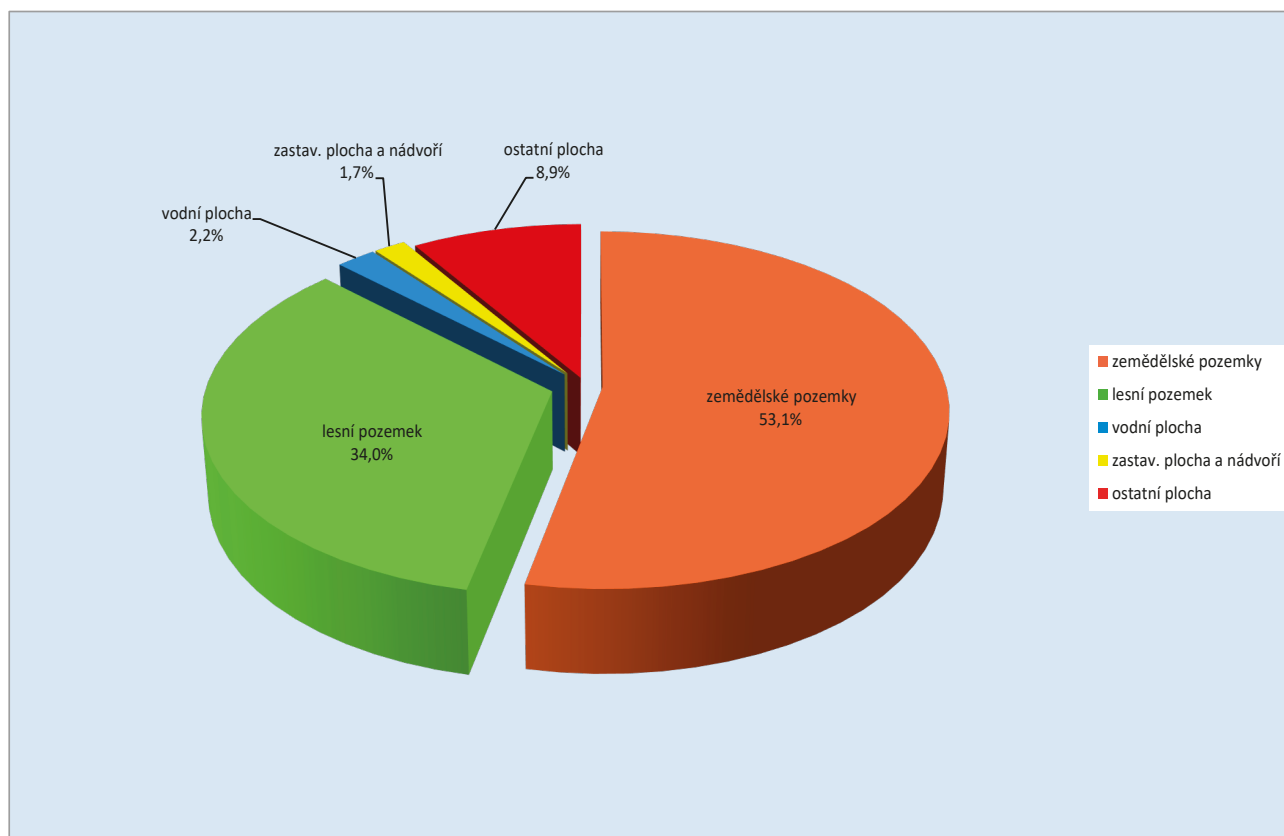
ČESKÁ REPUBLIKA

Kraj	orná půda	chmelnice	vinice	zahrada	ovocný sad	trvalý travní porost	zeměd'. pozemky	lesní pozemek	vodní plocha	zastav. plocha a nádvoří	ostatní plocha	Celková výměra
Hlavní město Praha	13 440	0	16	4 123	547	1 237	19 363	5 293	1 100	5 114	18 750	49 621
Středočeský kraj	533 981	2 762	362	31 778	10 489	77 092	656 463	300 347	21 199	22 247	92 596	1 092 852
Jihočeský kraj	297 938	0	0	13 956	1 995	174 637	488 527	381 629	46 691	11 485	77 476	1 005 807
Plzeňský kraj	247 547	0	0	12 809	1 565	114 464	376 385	309 493	12 418	9 743	56 862	764 902
Karlovarský kraj	51 137	0	0	3 559	571	69 765	125 032	145 517	7 797	3 110	49 583	331 039
Ústecký kraj	177 724	4 786	435	10 572	5 095	75 753	274 365	164 924	10 847	9 400	74 335	533 870
Liberecký kraj	60 580	27	0	8 196	1 472	68 902	139 178	141 609	4 859	5 306	25 390	316 342
Královéhradecký kraj	181 441	0	4	13 595	3 820	77 099	275 959	148 791	7 954	9 259	33 953	475 916
Pardubický kraj	191 256	0	0	12 436	1 765	63 912	269 369	135 095	6 894	7 499	33 068	451 926
Kraj Vysočina	312 021	0	6	11 508	571	82 669	406 775	207 997	12 473	9 286	43 045	679 577
Jihomoravský kraj	343 655	0	19 054	18 164	8 025	31 478	420 377	201 902	15 782	15 598	65 116	718 774
Olomoucký kraj	201 818	1 007	6	13 091	2 308	57 726	275 956	186 649	6 500	8 577	49 475	527 158
Zlínský kraj	114 108	0	882	12 578	2 935	61 270	191 772	159 115	5 370	7 486	32 547	396 290
Moravskoslezský kraj	163 591	0	0	20 497	805	87 382	272 275	194 778	11 704	11 917	52 393	543 068
Celkem za ČR	2 890 235	8 582	20 766	186 863	41 965	1 043 385	4 191 796	2 683 138	171 588	136 029	704 590	7 887 142

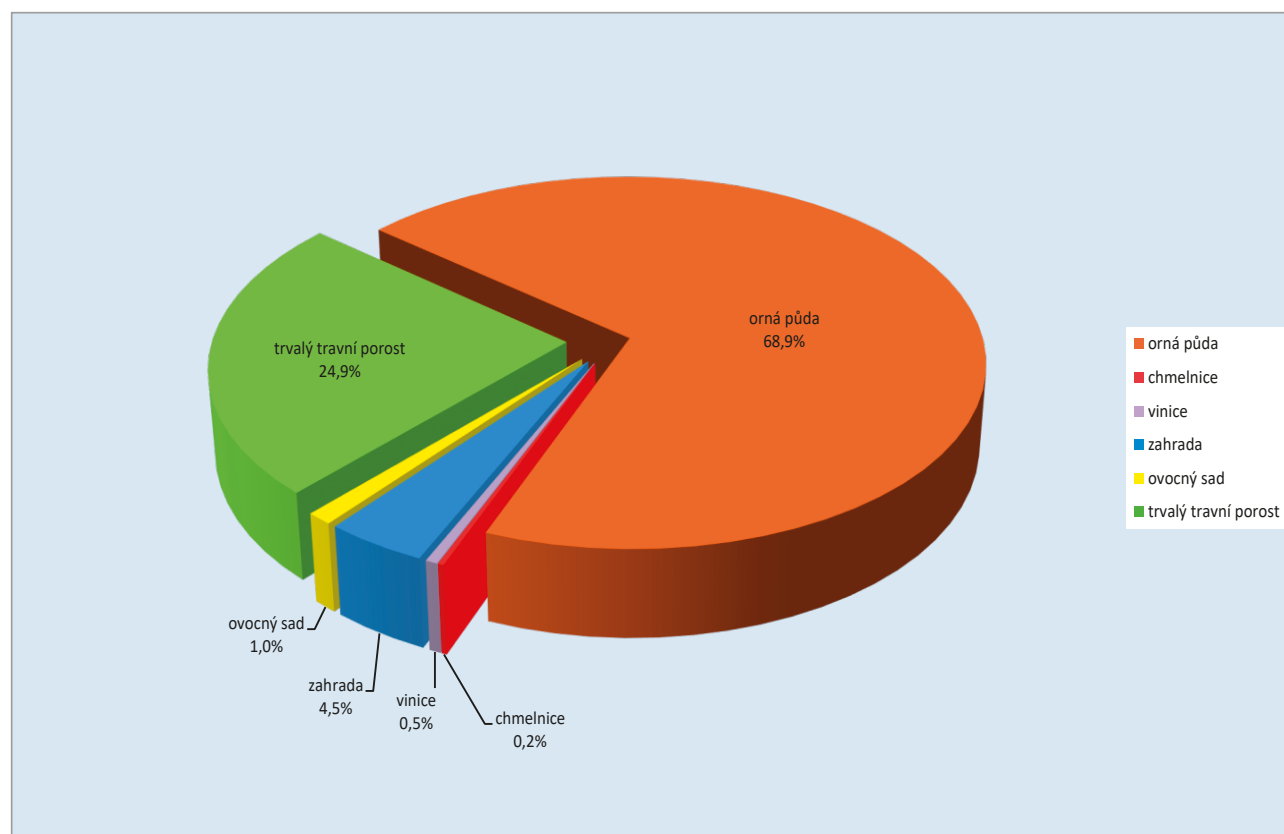
POČET PARCEL

Kraj	orná půda	chmelnice	vinice	zahrada	ovocný sad	trvalý travní porost	zeměd'. pozemky	lesní pozemek	vodní plocha	zastav. plocha a nádvoří	ostatní plocha	Celková výměra
Hlavní město Praha	28 914	0	30	78 769	1 359	5 605	114 677	4 272	3 754	163 618	158 231	444 552
Středočeský kraj	794 310	6 775	607	485 528	22 594	285 279	1 595 093	166 342	98 919	730 764	717 310	3 308 428
Jihočeský kraj	443 635	0	0	208 015	3 088	372 362	1 027 100	222 399	106 288	353 019	533 959	2 242 765
Plzeňský kraj	350 501	0	0	193 989	3 418	261 857	809 765	137 975	59 434	296 116	424 868	1 728 158
Karlovarský kraj	22 728	0	0	56 990	763	71 683	152 164	33 423	12 876	120 346	138 723	457 532
Ústecký kraj	186 073	8 820	619	174 563	6 937	148 935	525 947	59 225	27 975	327 844	362 680	1 303 671
Liberecký kraj	62 330	11	0	117 280	2 361	208 113	390 095	82 893	15 464	204 306	215 264	908 022
Královéhradecký kraj	221 417	0	14	179 065	7 750	197 249	605 495	71 074	47 918	266 752	274 517	1 265 756
Pardubický kraj	250 219	0	3	196 498	3 894	192 978	643 592	86 896	38 776	258 362	293 215	1 320 841
Kraj Vysočina	451 948	1	10	186 493	1 731	295 346	935 529	173 361	54 567	284 580	403 961	1 851 998
Jihomoravský kraj	893 536	3	78 848	324 616	24 717	151 255	1 472 975	137 840	57 026	504 850	685 344	2 858 035
Olomoucký kraj	310 723	2 158	21	196 463	3 905	126 868	640 138	93 349	32 936	269 894	306 559	1 342 876
Zlínský kraj	359 012	0	5 824	184 333	9 680	260 592	819 441	121 602	37 188	265 874	372 128	1 616 233
Moravskoslezský kraj	231 874	0	1	278 494	1 001	204 849	716 219	99 096	39 749	409 092	387 109	1 651 265
Celkem za ČR	4 607 220	17 768	85 977	2 861 096	93 198	2 782 971	10 448 230	1 489 747	632 870	4 455 417	5 273 868	22 300 132

c. Podíl zemědělských pozemků a nezemědělských pozemků v ČR k 31. 12. 2024



d. Rozčlenění zemědělských pozemků k 31. 12. 2024



e. Rozčlenění druhů pozemků podle způsobu využití k 31. 12. 2023 a k 31. 12. 2024

Druh pozemku	Způsob využití pozemku	k 31. 12. 2023		k 31. 12. 2024	
		Výměra (ha)	Počet parcel	Výměra (ha)	Počet parcel
orná půda	skleník, pařeniště	106	778	105	709
	školka	130	167	138	186
	plantáž dřevin	218	248	255	280
	dobývací prostor	89	51	88	46
	fotovoltaická elektrárna	342	222	388	247
	mez, stráž	559	6 912	658	8 239
	bez rozlišení	2 899 261	4 703 856	2 888 602	4 597 513
chmelnice	mez, stráž	0	4	0	5
	bez rozlišení	8 698	18 148	8 582	17 763
vinice	skleník, pařeniště	0	1	0	1
	dobývací prostor	9	1	9	1
	fotovoltaická elektrárna	3	4	3	4
	mez, stráž	15	244	15	246
	bez rozlišení	20 528	87 944	20 739	85 725
zahrada	skleník, pařeniště	44	735	45	740
	školka	51	168	47	142
	plantáž dřevin	0	2	0	2
	dobývací prostor	0	2	0	2
	fotovoltaická elektrárna	2	17	2	17
	mez, stráž	37	571	45	691
	bez rozlišení	182 501	2 825 906	186 723	2 859 502
ovocný sad	skleník, pařeniště	1	13	1	13
	školka	8	70	7	68
	plantáž dřevin	0	3	0	2
	fotovoltaická elektrárna	10	21	10	21
	mez, stráž	20	187	23	194
	bez rozlišení	42 385	95 497	41 924	92 900
trvalý travní porost	skleník, pařeniště	6	86	7	87
porost	školka	61	95	69	103
	plantáž dřevin	108	148	118	156
	dobývací prostor	27	55	22	41
	fotovoltaická elektrárna	76	59	67	63
	mez, stráž	4 362	25 604	5 261	29 933
	bez rozlišení	1 034 519	2 791 143	1 037 842	2 752 588
	lesní pozemek	skleník, pařeniště	0	2	0
školka		177	145	183	151
plantáž dřevin		377	107	377	107
les jiný než hospodářský		301 990	53 837	301 952	52 967
lesní pozemek, na kterém je budova		144	16 764	143	16 687
ostatní komunikace		941	3 883	1 001	4 083
sportoviště a rekreační plocha		205	260	204	258
dobývací prostor		188	7	177	4
mez, stráž		22	117	23	133
bez rozlišení		2 377 721	1 431 090	2 379 079	1 415 355

Druh pozemku	Způsob využití pozemku	k 31. 12. 2023		k 31. 12. 2024	
		Výměra (ha)	Počet parcel	Výměra (ha)	Počet parcel
vodní plocha	rybník	53 793	36 182	53 911	36 074
	koryto vodního toku přirozené nebo upravené	50 123	308 940	50 228	306 186
	koryto vodního toku umělé	9 780	183 691	9 803	181 661
	vodní nádrž přírodní	2 952	8 077	2 947	7 951
	vodní nádrž umělá	38 191	47 274	38 547	46 995
	zamokřená plocha	15 565	53 678	16 143	53 515
	vodní plocha, na které je budova	2	398	2	414
	mez, stráž	5	50	6	61
	bez rozlišení	0	14	0	13
zastavěná plocha a nádvoří	společný dvůr	2 099	48 059	1 913	44 456
	zbořeniště	2 392	83 648	2 256	78 518
	bez rozlišení	130 874	4 298 827	131 860	4 332 443
ostatní plocha	plantáž dřevin	43	93	43	90
	zamokřená plocha	413	920	675	1 090
	dráha	26 812	38 298	26 726	37 804
	dálnice	5 219	7 048	5 397	6 855
	silnice	72 267	276 239	72 280	274 015
	ostatní komunikace	170 156	1 885 148	170 985	1 872 506
	ostatní dopravní plocha	3 698	8 758	3 738	9 004
	zeleň	46 586	297 431	47 538	301 395
	sportoviště a rekreační plocha	21 679	78 046	21 465	76 153
	pohřebiště	2 987	9 556	2 989	9 495
	kulturní a osvětová plocha	311	972	313	988
	manipulační plocha	66 123	403 494	65 011	390 576
	dobývací prostor	2 226	3 487	1 982	2 995
	skládka	1 542	2 083	1 632	2 057
	jiná plocha	193 661	1 441 338	194 014	1 465 834
	neplošná půda	90 324	830 835	88 104	806 521
	fotovoltaická elektrárna	144	165	175	219
mez, stráž	1 229	13 125	1 517	16 197	
bez rozlišení	7	77	7	74	
Celkem		7 887 143	22 431 125	7 887 142	22 300 132

II.

**Počty objektů evidovaných
v katastru nemovitostí**

a. Vývoj počtu objektů za rok 2024

Objekty ISKN	31. 12. 2023	31. 12. 2024	Změna
Kraje	14	14	0
Okresy	77	77	0
Obce	6 258	6 258	0
Katastrální území	13 076	13 074	-2
Části obcí	15 106	15 106	0
Parcely	22 533 697	22 385 202	-148 495
Stavby	4 267 960	4 301 619	33 659
Jednotky podle byt. zákona	1 890 098	1 889 905	-193
Jednotky podle obč. zákoníku	313 918	347 408	33 490
Oprávněné subjekty	6 656 772	6 545 082	-111 690
Listy vlastnictví	6 520 130	6 526 424	6 294
Práva stavby	3 059	3 351	292
Právní vztah typu vlastnictví	11 347 655	11 403 220	55 565
Jiné právní vztahy	25 767 705	25 776 372	8 667
Listiny	49 132 590	50 699 637	1 567 047
Bonitní díly parcel	15 372 292	15 253 671	-118 621
Celkem	143 840 407	145 166 420	1 326 013

Poznámka:

Počty staveb zahrnují budovy, části budov, rozestavěné budovy a vodní díla.

Rozestavěné budovy nejsou od 1. 1. 2014 do KN zapisovány.

Jednotky jsou od účinnosti nového občanského zákoníku rozděleny na jednotky vymezené podle zákona o vlastnictví bytů č. 72/1994 Sb. a na jednotky vymezené podle občanského zákoníku, zákon č. 89/2012 Sb.

b. Vývoj (přírůstek/úbytek) počtu objektů v ISKN od roku 2015

Objekty	Přírůstek/úbytek počtu objektů (tis.)										Počet objektů v r. 2024 (tis.)
	2015	2016	2017	2018	2019	2020	2021	2022	2023	2024	
Parcely											
parcely KN	514,1	391,3	269,4	-3,5	-66,1	-58,1	-45,8	-73,1	-106,3	-131,0	22 300,1
parcely ZE	-487,2	-390,3	-243,1	-36,7	-35,7	-43,6	-51,4	-39,5	-42,1	-17,5	85,1
Celkem - parcely	26,9	1,0	26,3	-40,2	-101,8	-101,6	-97,2	-112,6	-148,3	-148,5	22 385,2
Stavby											
budovy s číslem popisným	17,4	18,9	18,5	22,3	20,6	19,5	19,4	20,1	18,8	16,7	2 515,3
-části budov	1,3	1,6	0,9	1,0	0,5	0,3	0,2	0,4	0,3	0,3	75,2
budovy s čísly evidenčními	3,3	7,9	5,8	11,6	4,7	3,7	3,1	5,2	3,4	3,3	384,0
budovy bez čísla	1,4	-4,4	0,1	-3,5	6,9	8,9	9,6	5,2	9,7	13,6	1 306,7
budovy rozestavěné	-8,4	-5,7	-3,8	-2,8	-1,9	-1,3	-1,2	-1,2	-0,9	-0,9	9,7
vodní díla	0,5	0,5	0,4	0,4	0,6	1,0	0,7	0,5	0,5	0,5	10,3
budovy s rozestavěnými jednotkami	0,0	0,1	0,0	0,0	0,0	0,0	0,1	0,0	-0,1	0,1	0,4
Celkem - stavby	15,6	19,0	22,0	29,1	31,6	32,1	32,0	30,3	31,7	33,7	4 301,6
Jednotky											
byty	26,8	27,2	25,6	25,4	25,9	25,8	25,7	28,7	26,8	26,9	2 007,0
ateliéry	0,5	0,3	0,4	0,4	0,4	0,3	0,5	1,3	0,6	1,1	8,7
garáže	0,8	1,1	0,8	1,2	1,2	1,0	1,3	1,2	1,1	0,8	96,5
dílny nebo provozovny	0,3	0,1	0,1	0,2	0,2	0,2	0,2	0,2	0,1	0,2	7,4
jiné nebytové prostory	3,2	2,8	3,5	2,9	4,2	3,5	3,8	4,7	5,1	5,1	104,1
skupiny bytů	-0,1	0,0	0,0	0,0	0,0	0,0	0,0	0,0	0,0	0,0	0,1
skupiny nebytových prostorů	0,0	0,0	0,0	0,0	0,0	0,0	0,0	0,1	0,0	0,0	0,2
skupiny bytů a nebytových prostorů	0,0	0,0	0,0	0,0	0,0	0,1	0,2	0,1	0,1	0,1	0,8
rozestavěné jednotky	1,1	0,6	-0,2	1,8	0,5	1,4	0,4	1,3	-0,2	-1,0	12,5
Celkem - jednotky	32,7	32,2	30,4	32,0	32,4	32,4	32,1	37,5	33,7	33,3	2 237,3
Práva stavby											
Celkem - práva stavby	0,5	0,4	0,2	0,3	0,2	0,3	0,3	0,2	0,3	0,3	3,4
Vlastníci											
právnícké osoby	4,7	5,0	4,9	3,7	3,8	2,5	5,4	6,6	5,0	6,5	376,4
fyzické osoby	18,3	25,5	28,1	39,1	41,6	45,3	56,4	55,9	44,8	-55,7	5 264,9
-SJM	-21,0	-19,8	-19,5	-18,4	-19,7	-15,0	-17,2	-20,5	-21,3	-16,7	1 232,7
Celkem - vlastníci	2,1	10,7	13,4	24,5	25,7	32,8	44,6	42,0	28,5	-65,9	6 874,0
Oprávněné subjekty											
právnícké osoby	-0,5	0,1	1,0	2,4	2,2	1,3	1,9	2,2	1,9	2,0	139,5
fyzické osoby	-23,9	-9,3	-4,1	5,6	1,6	10,7	7,8	-2,1	-9,2	-96,5	5 423,9
-SJM	-20,0	-18,1	-17,8	-16,0	-17,6	-14,3	-18,7	-21,1	-20,6	-17,1	981,7
Celkem - oprávněné subjekty	-44,4	-27,3	-20,8	-8,0	-13,8	-2,3	-9,0	-21,0	-27,8	-111,7	6 545,1
Vlastnictví											
listy vlastnictví	35,6	40,0	41,1	42,2	41,2	46,6	57,5	52,2	39,0	6,3	6 526,4
spoluvlastníci - právní vztahy	94,5	99,5	100,5	99,2	100,0	107,7	134,9	138,5	120,9	55,6	11 403,2
Celkem - vlastnictví	130,1	139,4	141,7	141,4	141,2	154,3	192,3	190,7	159,9	61,9	17 929,6
Listiny											
Celkem - listiny	2 271,5	1 755,7	1 667,4	1 596,5	1 637,4	1 536,4	1 721,7	1 544,8	1 501,0	1 567,0	50 699,6

Poznámka:

Tabulka obsahuje roční přírůstky či úbytky jednotlivých typů objektů v ISKN v tisících.

Stavby se v KN dělí podle vyhlášky č. 357/2013 Sb. na 3 typy budov a vodní díla, přičemž budovy s číslem popisným nebo evidenčním mohou mít více vchodů s vlastním číslem popisným nebo evidenčním, tzv. částí budov.

Rozestavěné budovy nejsou od 1. 1. 2014 do KN zapisovány.

Stejně tak jsou vlastníci právnícké nebo fyzické osoby a z fyzických osob se vyčleňuje ještě zvlášť podskupina SJM, tj. společné jmění manželů. Jsou zde zahrnuty pouze ty osoby, které mají právní vztah typu vlastnictví. V tabulce oprávněných subjektů jsou pak sečteny všechny oprávněné osoby v ISKN bez rozdílu (velký úbytek v roce 2011 byl způsoben přechodem na centralizovanou verzi ISKN).

Listy vlastnictví (LV) obsahují počet listů vlastnictví evidovaných v ISKN, spoluvlastníci a právní vztahy označují přírůstky dalších právních vztahů typu vlastnictví na LV.

Jednotky rozdělené od účinnosti nového občanského zákoníku na jednotky vymezené podle zákona o vlastnictví bytů č. 72/1994 Sb.

a jednotky vymezené podle občanského zákoníku, zákon č. 89/2012 Sb., jsou v tabulce sloučeny do jedné položky.

c. Počty objektů v členění po obcích s rozšířenou působností k 31. 12. 2024

POČTY OBJEKTŮ V ČLENĚNÍ PO OBCÍCH S ROZŠÍŘENOU PŮSOBNOSTÍ K 31. 12. 2024

KRAJ: HLAVNÍ MĚSTO PRAHA

Obec s rozšířenou působností	Počet													
	obcí	částí obcí	katastr. území	parcel		s č. popis.	staveb		vodních děl	práv stavby	jednotek			listů vlastnictví
			KN	ZE		s č. evid.	bez čísla				dle byt. z.	dle obč. z.	vlastníků	
Hlavní město Praha	1	112	112	444 552	2	107 157	4 013	40 678	355	395	417 772	125 690	600 275	583 829
Celkem za kraj	1	112	112	444 552	2	107 157	4 013	40 678	355	395	417 772	125 690	600 275	583 829

Poznámka:

Počty staveb nezahrnují části budov a rozestavěné budovy.

Jednotky jsou od účinnosti nového občanského zákoníku rozděleny na jednotky vymezené podle zákona o vlastnictví bytů č. 72/1994 Sb. a jednotky vymezené podle občanského zákoníku, zákon č. 89/2012 Sb.

Obec s rozšířenou působností	Počet													
	obcí	částí obcí	katastr. území	parcel		s č. popis.	staveb		vodních děl	práv stavby	jednotek			listů vlastnictví
				KN	ZE		s č. evid.	bez čísla			dle byt. z.	dle obč. z.	vlastníků	
Benešov	51	271	124	223 261	2	19 560	8 931	10 628	119	63	6 855	1 045	55 478	50 988
Beroun	48	95	71	142 524	0	19 494	5 598	8 875	25	16	9 077	1 998	49 428	45 932
Brandýs nad Labem-Stará Boleslav	58	85	76	162 326	0	34 891	3 451	12 557	20	83	9 764	3 783	72 327	65 619
Čáslav	37	68	59	75 247	531	9 086	208	4 406	84	13	2 652	371	21 887	19 508
Černošice	79	123	110	275 943	0	48 220	17 383	17 560	53	98	13 443	6 207	113 262	104 369
Český Brod	21	39	35	47 639	0	6 997	522	2 489	7	9	1 435	530	15 695	13 643
Dobříš	24	70	52	74 055	0	8 065	3 393	3 392	16	19	1 909	553	21 657	19 291
Hořovice	37	55	51	80 037	0	10 755	509	4 678	19	8	2 806	498	23 661	20 815
Kladno	48	70	61	132 636	0	27 828	2 304	12 900	41	60	24 226	3 278	68 967	64 084
Kolín	69	140	122	177 179	0	25 999	832	11 544	69	29	10 546	1 621	63 583	57 140
Kralupy nad Vltavou	18	39	33	56 175	0	8 786	269	5 797	22	10	4 834	950	21 523	19 504
Kutná Hora	51	232	156	167 125	0	18 238	3 080	9 739	75	32	6 616	957	48 177	43 744
Lysá nad Labem	12	20	14	44 793	1 538	6 811	477	3 278	8	23	4 765	2 527	18 509	17 526
Mělník	39	101	82	114 499	2	14 332	988	7 927	37	9	2 889	636	33 588	29 753
Mladá Boleslav	98	190	151	206 646	2	29 294	2 038	13 768	46	27	19 092	2 825	77 980	71 171
Mnichovo Hradiště	22	76	46	55 861	0	6 712	761	2 726	35	20	1 469	216	16 187	14 131
Neratovice	12	25	22	47 139	0	8 209	498	4 415	12	16	1 863	549	17 104	14 988
Nymburk	39	70	63	103 667	1 286	14 267	933	6 299	224	19	4 666	708	34 170	29 779
Poděbrady	35	66	60	87 558	710	11 839	234	4 703	43	20	4 155	1 206	29 003	25 357
Příbram	74	161	145	200 733	0	19 167	2 316	12 109	54	26	14 222	552	55 872	52 263
Rakovník	83	142	121	207 303	762	19 276	5 148	10 329	67	20	7 314	1 178	49 759	45 413
Říčany	52	113	85	170 954	0	26 771	9 801	9 047	34	46	4 358	2 015	62 996	56 227
Sedlčany	22	180	105	126 740	19	8 488	2 097	4 502	26	7	2 036	289	22 836	20 877
Slaný	52	93	84	95 683	250	12 290	1 322	5 311	11	33	5 038	1 018	29 034	26 628
Vlašim	48	136	92	151 801	0	9 642	989	5 310	116	8	2 902	130	25 605	23 481
Votice	15	147	55	80 904	3	5 343	649	2 757	29	8	693	160	12 912	11 578
Celkem za kraj	1 144	2 807	2 075	3 308 428	5 105	430 360	74 731	197 046	1 292	722	169 625	35 800	1 061 200	963 809

Poznámka:

Počty staveb nezahrnují části budov a rozestavěné budovy.

Jednotky jsou od účinnosti nového občanského zákoníku rozděleny na jednotky vymezené podle zákona o vlastnictví bytů č. 72/1994 Sb. a jednotky vymezené podle občanského zákoníku, zákon č. 89/2012 Sb.

Obec s rozšířenou působností	Počet													
	obcí	částí obcí	katastr. území	parcel		s č. popis.	staveb			vodních děl	práv stavby	jednotek		listů vlastnictví
				KN	ZE		s č. evid.	bez čísla	dle byt. z.			dle obč. z.	vlastníků	
Blatná	26	66	55	59 462	200	5 405	315	3 345	32	5	1 676	127	14 072	12 978
České Budějovice	79	184	146	301 844	906	37 482	3 728	21 062	139	46	28 122	10 240	101 497	97 742
Český Krumlov	32	144	117	128 174	0	12 027	3 250	9 752	72	10	6 440	1 402	33 361	32 590
Dačice	23	95	85	106 603	367	6 956	251	4 107	237	7	1 819	165	15 354	14 576
Jindřichův Hradec	58	148	143	185 812	927	15 781	3 482	9 689	556	11	7 389	331	38 711	37 483
Kaplice	15	77	63	70 904	0	5 556	628	4 051	94	8	3 155	340	14 560	14 559
Milevsko	26	104	77	105 995	0	6 822	589	4 212	36	3	2 516	237	18 022	16 684
Písek	49	157	116	153 284	3 205	15 336	2 120	9 971	73	17	11 058	873	44 460	43 107
Prachatice	44	163	134	127 756	1 067	10 291	612	7 626	61	6	2 934	1 420	25 045	23 848
Soběslav	31	60	55	95 826	2 051	7 715	1 227	4 499	53	1	2 363	219	19 949	18 517
Strakonice	69	153	148	183 644	1 148	13 061	599	8 257	79	12	9 201	368	39 200	37 866
Tábor	79	290	198	290 010	3 602	24 951	5 529	11 565	110	9	12 138	1 134	64 648	61 268
Trhové Sviny	16	90	68	110 128	1 283	7 515	981	4 284	81	8	1 455	380	18 373	17 282
Třeboň	25	46	43	105 144	0	8 876	647	5 552	125	5	4 002	462	21 823	20 849
Týn nad Vltavou	14	59	47	86 887	62	4 589	689	3 103	32	3	812	114	12 340	10 897
Vimperk	21	109	94	90 558	0	6 323	323	4 537	28	14	1 215	763	15 303	14 486
Vodňany	17	44	36	40 734	846	4 260	177	2 330	19	2	1 089	137	9 165	8 635
Celkem za kraj	624	1 989	1 625	2 242 765	15 664	192 946	25 147	117 942	1 827	167	97 384	18 712	505 883	483 367

Poznámka:

Počty staveb nezahrnují části budov a rozestavěné budovy.

Jednotky jsou od účinnosti nového občanského zákoníku rozděleny na jednotky vymezené podle zákona o vlastnictví bytů č. 72/1994 Sb. a jednotky vymezené podle občanského zákoníku, zákon č. 89/2012 Sb.

Obec s rozšířenou působností	Počet													
	obcí	částí obcí	katastr. území	parcel		s č. popis.	staveb		vodních děl	práv stavby	jednotek			listů vlastnictví
				KN	ZE		s č. evid.	bez čísla			dle byt. z.	dle obč. z.	vlastníků	
Blovice	19	51	49	64 503	0	4 844	1 137	2 290	19	10	726	202	12 282	11 093
Domažlice	58	160	139	156 375	2 061	12 464	1 397	7 539	104	41	4 284	247	31 016	29 114
Horažďovice	20	59	55	85 756	423	4 597	555	2 855	27	6	944	87	12 197	11 111
Horšovský Týn	18	74	63	51 160	21	5 044	566	3 226	30	0	1 057	323	11 669	10 738
Klatovy	44	242	205	220 821	3 725	15 516	2 562	11 084	63	12	9 479	1 594	45 075	44 250
Kralovice	44	120	112	142 551	0	8 565	2 474	5 818	55	0	1 945	457	22 142	20 569
Nepomuk	26	64	63	85 597	4 931	5 139	743	2 986	35	4	870	218	14 345	12 733
Nýřany	54	118	110	173 477	199	17 830	4 549	9 260	29	40	6 017	1 800	43 737	42 190
Plzeň	15	46	43	154 936	0	26 922	5 212	20 150	65	39	62 540	8 786	110 044	113 094
Přeštice	30	58	50	88 723	0	7 890	1 246	4 036	25	57	1 711	301	18 318	16 879
Rokycany	68	101	99	130 711	0	16 677	3 329	9 018	49	10	4 008	480	37 081	33 698
Stod	24	41	38	69 448	4 969	6 448	967	4 206	32	13	3 205	890	15 072	14 957
Stříbro	24	90	81	55 806	0	4 959	1 939	3 932	71	3	2 235	198	13 093	12 544
Sušice	30	178	154	142 385	3 427	9 030	1 316	5 084	28	4	2 533	399	23 257	21 735
Tachov	27	137	134	105 909	196	8 824	1 326	7 218	208	8	6 523	541	23 087	23 128
Celkem za kraj	501	1 539	1 395	1 728 158	19 952	154 749	29 318	98 702	840	247	108 077	16 523	432 415	417 833

Poznámka:

Počty staveb nezahrnují části budov a rozestavěné budovy.

Jednotky jsou od účinnosti nového občanského zákoníku rozděleny na jednotky vymezené podle zákona o vlastnictví bytů č. 72/1994 Sb. a jednotky vymezené podle občanského zákoníku, zákon č. 89/2012 Sb.

Obec s rozšířenou působností	Počet													
	obcí	částí obcí	katastr. území	parcel		s č. popis.	staveb		vodních děl	práv stavby	jednotek			listů vlastnictví
				KN	ZE		s č. evid.	bez čísla			dle byt. z.	dle obč. z.	vlastníků	
Aš	5	22	24	27 981	0	3 761	1 502	1 576	23	3	3 460	184	8 632	9 308
Cheb	21	105	126	76 844	0	8 790	4 348	6 268	81	5	11 377	1 057	29 382	29 956
Karlovy Vary	41	183	179	154 746	0	16 499	3 055	15 084	75	11	25 067	3 296	58 297	58 852
Kraslice	8	29	39	28 325	0	3 199	1 042	2 353	6	1	2 396	65	8 266	8 267
Mariánské Lázně	14	56	61	45 390	0	5 225	1 252	3 244	45	1	6 798	942	16 013	16 632
Ostrov	15	58	47	47 506	0	5 155	2 184	4 529	34	10	6 254	1 025	17 599	17 727
Sokolov	30	74	90	76 740	0	10 390	1 043	12 688	28	10	21 254	666	37 085	40 287
Celkem za kraj	134	527	566	457 532	0	53 019	14 426	45 742	292	41	76 606	7 235	175 274	181 029

Poznámka:

Počty staveb nezahrnují části budov a rozestavěné budovy.

Jednotky jsou od účinnosti nového občanského zákoníku rozděleny na jednotky vymezené podle zákona o vlastnictví bytů č. 72/1994 Sb. a jednotky vymezené podle občanského zákoníku, zákon č. 89/2012 Sb.

Obec s rozšířenou působností	Počet													
	obcí	částí obcí	katastr. území	parcel		s č. popis.	staveb			vodních děl	práv stavby	jednotek		listů vlastnictví
				KN	ZE		s č. evid.	bez čísla	dle byt. z.			dle obč. z.	vlastníků	
Bílina	8	30	31	25 193	0	3 143	1 480	2 945	5	0	4 804	76	9 889	10 184
Děčín	34	121	95	116 344	0	16 108	4 865	7 239	140	9	14 475	1 107	41 406	40 867
Chomutov	25	78	77	97 837	0	11 317	3 862	8 179	55	16	19 825	376	35 314	35 088
Kadaň	19	95	76	85 681	0	7 056	5 248	5 110	33	13	11 266	633	24 988	25 537
Litoměřice	40	143	128	149 178	36	13 488	3 767	9 061	61	9	11 673	994	39 185	38 037
Litvínov	11	36	35	42 244	0	5 585	3 160	5 700	24	8	4 978	1 668	17 883	17 574
Louny	41	97	95	134 478	1 266	13 767	2 795	6 147	9	32	5 412	1 155	33 551	31 159
Lovosice	32	71	68	76 341	1 084	8 356	1 626	5 037	51	11	3 844	351	21 167	19 762
Most	15	39	49	43 868	0	5 906	3 053	5 269	6	5	19 377	399	26 067	29 000
Podbořany	11	62	53	48 477	0	5 369	658	3 850	28	8	2 039	138	11 140	10 763
Roudnice nad Labem	33	58	56	80 929	4	10 888	999	5 036	7	9	3 125	315	24 674	21 772
Rumburk	12	52	35	65 070	0	9 051	1 483	3 300	27	24	1 761	219	15 568	13 829
Teplice	26	85	80	115 281	300	18 650	4 008	14 618	37	15	8 911	1 410	39 292	37 165
Ústí nad Labem	23	103	110	133 146	0	16 366	9 035	9 990	52	28	31 292	1 486	57 917	58 472
Varnsdorf	6	20	13	25 876	0	4 904	532	2 395	12	0	2 486	79	9 116	8 618
Žatec	18	64	58	63 728	1 315	6 353	1 940	4 604	17	6	6 067	324	16 390	17 127
Celkem za kraj	354	1 154	1 059	1 303 671	4 005	156 307	48 511	98 480	564	193	151 335	10 730	423 547	414 954

Poznámka:

Počty staveb nezahrnují části budov a rozestavěné budovy.

Jednotky jsou od účinnosti nového občanského zákoníku rozděleny na jednotky vymezené podle zákona o vlastnictví bytů č. 72/1994 Sb. a jednotky vymezené podle občanského zákoníku, zákon č. 89/2012 Sb.

Obec s rozšířenou působností	Počet													
	obcí	částí obcí	katastr. území	parcel		s č. popis.	staveb		vodních děl	práv stavby	jednotek		listů	
				KN	ZE		s č. evid.	bez čísla			dle byt. z.	dle obč. z.	vlastníků	vlastnictví
Česká Lípa	41	160	114	138 596	473	15 216	3 597	12 050	33	7	13 581	1 040	40 427	39 722
Frýdlant	18	39	34	57 514	0	6 955	655	3 579	30	28	2 127	108	13 881	12 825
Jablonec nad Nisou	12	43	29	66 795	0	10 146	1 971	7 397	18	9	12 067	1 914	29 334	29 065
Jilemnice	21	56	43	104 079	105	9 871	59	4 931	30	11	2 840	1 174	21 510	20 017
Liberec	28	171	111	195 597	0	26 828	2 825	20 637	35	89	30 826	4 831	80 297	80 240
Nový Bor	16	37	30	57 793	0	7 740	1 320	3 552	9	18	4 128	144	16 809	15 968
Semily	22	68	48	101 128	0	9 148	225	5 240	34	8	1 991	336	19 740	18 476
Tanvald	10	27	21	51 186	0	6 057	1 346	3 878	28	4	4 723	778	15 869	15 372
Turnov	36	129	56	97 636	3	11 356	1 083	5 857	19	8	2 772	438	26 799	24 087
Železný Brod	11	38	22	37 698	0	4 064	606	2 393	5	0	746	111	9 507	8 663
Celkem za kraj	215	768	508	908 022	581	107 381	13 687	69 514	241	182	75 801	10 874	274 173	264 435

Poznámka:

Počty staveb nezahrnují části budov a rozestavěné budovy.

Jednotky jsou od účinnosti nového občanského zákoníku rozděleny na jednotky vymezené podle zákona o vlastnictví bytů č. 72/1994 Sb. a jednotky vymezené podle občanského zákoníku, zákon č. 89/2012 Sb.

Obec s rozšířenou působností	Počet													
	obcí	částí obcí	katastr. území	parcel		s č. popis.	staveb		vodních děl	práv stavby	jednotek			listů vlastnictví
				KN	ZE		s č. evid.	bez čísla			dle byt. z.	dle obč. z.	vlastníků	
Broumov	14	38	31	42 974	2 003	4 662	156	2 772	8	2	1 584	223	9 720	9 074
Dobruška	26	60	50	66 471	0	7 054	649	3 747	14	5	2 262	317	16 604	15 397
Dvůr Králové nad Labem	28	62	52	68 473	585	8 678	910	4 545	29	4	3 386	277	19 807	18 960
Hořice	29	60	53	63 523	0	7 036	250	3 288	24	4	1 513	352	16 970	15 082
Hradec Králové	81	168	152	223 346	0	32 279	3 203	15 878	84	60	31 035	4 201	96 747	89 229
Jaroměř	15	45	36	41 398	149	5 121	91	2 584	36	3	2 668	236	12 931	11 720
Jičín	77	201	157	179 299	0	18 301	517	8 686	74	6	5 547	822	47 564	42 666
Kostelec nad Orlicí	22	50	34	59 917	0	7 691	492	4 395	28	1	2 937	451	17 792	16 675
Náchod	36	110	95	120 369	441	17 999	2 806	7 144	56	11	7 583	846	39 749	37 077
Nová Paka	5	35	30	36 301	0	4 806	343	2 232	13	1	1 241	184	10 425	9 519
Nové Město nad Metují	13	25	24	29 812	0	4 061	306	1 642	22	2	1 881	266	9 494	8 836
Nový Bydžov	23	47	43	55 324	0	6 915	51	2 773	22	4	741	186	16 567	13 952
Rychnov nad Kněžnou	32	73	79	88 383	0	10 827	1 074	6 146	54	4	4 549	685	26 671	25 121
Trutnov	31	75	97	131 263	174	15 253	1 637	11 586	96	28	11 460	2 416	41 162	40 719
Vrchlabí	16	27	28	58 903	41	7 685	417	5 304	51	6	4 655	2 004	18 782	18 139
Celkem za kraj	448	1 076	961	1 265 756	3 393	158 368	12 902	82 722	611	141	83 042	13 466	400 985	372 166

Poznámka:

Počty staveb nezahrnují části budov a rozestavěné budovy.

Jednotky jsou od účinnosti nového občanského zákoníku rozděleny na jednotky vymezené podle zákona o vlastnictví bytů č. 72/1994 Sb. a jednotky vymezené podle občanského zákoníku, zákon č. 89/2012 Sb.

Obec s rozšířenou působností	Počet													
	obcí	částí obcí	katastr. území	parcel		staveb			vodních děl	práv stavby	jednotek			listů vlastnictví
				KN	ZE	s č. popis.	s č. evid.	bez čísla			dle byt. z.	dle obč. z.	vlastníků	
Česká Třebová	5	10	10	30 083	0	4 156	1 044	2 447	48	6	2 162	522	9 680	9 289
Hlinsko	22	74	46	75 515	0	7 486	1 486	3 176	37	3	2 205	284	17 739	16 659
Holice	14	32	23	58 168	0	6 597	287	2 382	16	2	681	192	13 029	11 373
Chrudim	86	262	186	225 826	0	26 658	4 788	13 789	114	6	10 674	1 444	70 327	65 315
Králíky	5	27	23	29 586	819	3 053	165	1 845	19	8	713	445	6 458	6 115
Lanškroun	22	36	33	65 633	0	6 871	439	3 660	15	4	1 957	335	14 489	13 506
Litomyšl	35	62	51	94 773	0	9 269	365	5 083	37	32	2 101	339	20 811	18 982
Moravská Třebová	33	62	58	93 045	0	8 447	603	4 600	60	6	2 999	467	18 951	17 926
Pardubice	56	114	97	169 925	0	25 717	1 287	15 949	43	34	32 704	4 342	81 351	77 596
Polička	20	34	29	77 144	192	6 747	783	4 403	35	4	2 192	302	15 206	14 561
Přelouč	42	69	63	73 813	197	8 373	825	3 710	41	19	3 030	266	21 624	19 345
Svitavy	28	40	44	78 259	0	8 756	740	5 387	22	13	4 767	855	20 873	20 574
Ústí nad Orlicí	16	34	31	65 375	0	6 956	858	4 054	20	16	3 364	459	15 869	15 018
Vysoké Mýto	40	87	63	94 997	0	9 500	677	5 441	36	3	4 182	375	23 835	22 311
Žamberk	27	49	33	88 699	82	9 519	1 126	5 113	39	7	2 884	307	20 383	19 133
Celkem za kraj	451	992	790	1 320 841	1 290	148 105	15 473	81 039	582	163	76 615	10 934	370 625	347 703

Poznámka:

Počty staveb nezahrnují části budov a rozestavěné budovy.

Jednotky jsou od účinnosti nového občanského zákoníku rozděleny na jednotky vymezené podle zákona o vlastnictví bytů č. 72/1994 Sb. a jednotky vymezené podle občanského zákoníku, zákon č. 89/2012 Sb.

Obec s rozšířenou působností	Počet													
	obcí	částí obcí	katastr. území	parcel		s č. popis.	staveb		vodních děl	práv stavby	jednotek			listů vlastnictví
				KN	ZE		s č. evid.	bez čísla			dle byt. z.	dle obč. z.	vlastníků	
Bystřice nad Pernštejnem	39	91	91	93 176	223	6 834	1 687	3 582	60	3	456	133	15 262	13 871
Havlíčkův Brod	57	140	128	184 382	1 359	17 116	1 912	9 645	123	20	5 461	1 072	42 134	39 307
Humpolec	25	66	52	83 460	0	6 203	1 249	3 251	67	0	1 355	516	15 211	14 248
Chotěboř	31	101	76	87 008	1 690	8 010	1 281	4 774	44	12	1 990	134	20 423	18 365
Jihlava	78	145	146	256 078	2 922	24 335	7 979	10 210	257	13	19 569	2 241	67 131	65 396
Moravské Budějovice	47	60	61	93 578	1 367	8 076	458	5 057	76	8	1 871	492	19 167	17 838
Náměšť nad Oslavou	27	32	32	47 656	0	4 874	620	2 784	63	2	1 081	199	11 327	10 355
Nové Město na Moravě	30	59	55	74 988	0	6 535	1 630	2 865	53	7	1 849	198	16 384	14 814
Pacov	24	64	45	59 850	0	3 905	516	2 173	55	3	680	185	9 877	9 234
Pelhřimov	71	192	160	235 804	0	15 702	3 704	7 968	169	8	4 495	1 370	40 637	38 503
Světlá nad Sázavou	32	89	76	76 259	69	7 037	916	3 857	61	3	2 502	80	17 988	16 498
Telč	45	60	55	77 063	0	5 023	477	2 501	85	4	998	119	11 445	10 399
Třebíč	93	133	131	228 877	0	21 107	1 703	12 180	125	22	12 014	1 138	54 929	52 652
Velké Meziříčí	57	96	90	140 831	0	11 938	2 126	6 456	163	31	3 015	686	27 796	26 329
Žďár nad Sázavou	48	77	65	112 988	0	11 036	1 075	6 798	118	5	6 872	830	28 635	27 161
Celkem za kraj	704	1 405	1 263	1 851 998	7 630	157 731	27 333	84 101	1 519	141	64 208	9 393	398 346	374 970

Poznámka:

Počty staveb nezahrnují části budov a rozestavěné budovy.

Jednotky jsou od účinnosti nového občanského zákoníku rozděleny na jednotky vymezené podle zákona o vlastnictví bytů č. 72/1994 Sb. a jednotky vymezené podle občanského zákoníku, zákon č. 89/2012 Sb.

Obec s rozšířenou působností	Počet													
	obcí	částí obcí	katastr. území	parcel		s č. popis.	staveb		vodních děl	práv stavby	jednotek			listů vlastnictví
				KN	ZE		s č. evid.	bez čísla			dle byt. z.	dle obč. z.	vlastníků	
Blansko	43	65	59	125 181	0	14 995	4 006	5 429	49	9	7 812	1 103	39 131	36 594
Boskovice	73	114	116	177 162	0	17 612	2 230	7 631	59	17	4 940	1 564	42 180	39 382
Brno	1	48	48	251 019	0	44 202	10 644	17 871	43	63	113 847	27 261	193 663	192 564
Břeclav	18	23	23	143 189	6 687	17 962	902	9 589	76	24	7 220	820	45 976	42 486
Bučovice	20	26	26	84 526	0	6 082	482	1 778	21	0	988	323	14 176	12 923
Hodonín	18	19	18	161 842	0	15 399	3 811	6 417	34	8	9 160	904	43 144	43 141
Hustopeče	28	29	29	176 417	19	13 336	1 127	5 336	43	25	1 603	841	33 244	31 924
Ivančice	17	24	25	102 641	34	7 772	2 604	2 257	23	10	1 866	518	20 185	18 374
Kuřim	10	10	10	40 947	0	5 967	2 187	1 437	13	43	3 599	490	15 479	15 086
Kyjov	42	48	46	267 230	0	18 963	1 163	6 609	34	14	3 850	718	51 885	48 297
Mikulov	17	17	17	55 171	16	7 227	437	4 123	39	24	2 004	397	15 163	14 605
Moravský Krumlov	33	40	41	103 315	643	8 432	426	4 312	22	9	1 613	224	19 523	18 346
Pohořelice	13	15	16	34 793	0	5 017	297	2 375	60	15	940	633	10 906	10 184
Rosice	24	25	25	61 424	0	8 112	923	3 102	26	3	2 303	940	17 692	16 600
Slavkov u Brna	18	18	18	78 112	0	8 197	216	3 046	62	9	1 421	1 222	18 866	17 560
Šlapanice	40	44	43	170 649	0	21 292	6 000	5 154	35	47	4 504	2 216	53 439	48 580
Tišnov	59	89	84	109 143	0	10 248	2 725	3 473	41	13	2 895	428	26 046	23 857
Veselí nad Moravou	22	26	26	176 941	6 142	11 733	2 745	4 309	66	37	3 570	658	37 472	35 965
Vyškov	42	74	65	145 936	1 580	16 119	3 152	5 425	33	13	5 897	908	39 275	35 928
Znojmo	111	130	133	286 477	4 392	28 790	6 636	16 630	128	56	12 622	2 172	73 552	70 293
Židlochovice	24	24	24	105 920	0	10 526	1 507	2 991	60	19	1 787	480	25 328	22 754
Celkem za kraj	673	908	892	2 858 035	19 513	297 983	54 220	119 294	967	458	194 441	44 820	836 325	795 443

Poznámka:

Počty staveb nezahrnují části budov a rozestavěné budovy.

Jednotky jsou od účinnosti nového občanského zákoníku rozděleny na jednotky vymezené podle zákona o vlastnictví bytů č. 72/1994 Sb. a jednotky vymezené podle občanského zákoníku, zákon č. 89/2012 Sb.

Obec s rozšířenou působností	Počet													
	obcí	částí obcí	katastr. území	parcel		s č. popis.	staveb			vodních děl	práv stavby	jednotek		listů vlastnictví
				KN	ZE		s č. evid.	bez čísla	dle byt. z.			dle obč. z.	vlastníků	
Hranice	32	52	52	94 446	0	8 597	627	5 477	25	14	5 342	680	22 917	22 049
Jeseník	24	63	58	109 533	0	10 498	713	5 986	58	4	4 802	957	22 286	21 791
Konice	22	47	40	63 233	2 335	5 514	1 035	2 198	8	2	428	39	12 887	11 337
Lipník nad Bečvou	14	21	21	39 936	845	4 936	707	1 896	6	0	1 331	132	11 538	10 491
Litovel	20	60	58	67 991	0	7 425	556	2 970	12	2	1 861	121	16 809	14 624
Mohelnice	14	31	39	49 136	0	5 240	326	2 699	24	3	2 667	340	12 257	11 707
Olomouc	46	105	105	204 118	0	32 927	3 454	12 792	43	17	39 596	9 666	104 841	99 014
Prostějov	75	111	104	192 578	0	27 288	2 440	13 117	24	23	10 614	1 571	66 296	60 645
Přerov	59	80	80	151 020	0	18 771	1 976	7 429	26	11	18 379	522	51 933	48 918
Šternberk	22	36	40	48 313	7	6 054	1 267	3 222	10	14	3 388	584	14 573	13 747
Šumperk	36	87	96	192 304	280	16 997	1 781	10 626	106	10	12 512	1 569	43 068	43 020
Uničov	10	31	29	41 347	277	6 028	567	2 574	5	5	3 165	283	13 136	12 323
Zábřeh	28	44	47	88 921	126	9 104	724	4 705	30	1	3 830	337	20 460	19 324
Celkem za kraj	402	768	769	1 342 876	3 870	159 379	16 173	75 691	377	106	107 915	16 801	413 001	388 990

Poznámka:

Počty staveb nezahrnují části budov a rozestavěné budovy.

Jednotky jsou od účinnosti nového občanského zákoníku rozděleny na jednotky vymezené podle zákona o vlastnictví bytů č. 72/1994 Sb. a jednotky vymezené podle občanského zákoníku, zákon č. 89/2012 Sb.

Obec s rozšířenou působností	Počet													
	obcí	částí obcí	katastr. území	parcel		s č. popis.	staveb		vodních děl	práv stavby	jednotek		listů vlastnictví	
			KN	ZE		s č. evid.	bez čísla			dle byt. z.	dle obč. z.	vlastníků	vlastnictví	
Bystřice pod Hostýnem	14	19	21	50 848	0	5 179	1 258	2 691	10	3	1 176	294	13 215	12 151
Holešov	19	25	25	43 951	0	6 356	248	3 505	5	8	2 474	256	16 026	14 755
Kroměříž	46	84	85	170 909	0	19 390	937	10 201	66	10	11 752	831	53 635	49 812
Luhačovice	15	22	21	67 124	0	5 299	384	2 946	14	7	2 793	335	14 396	13 529
Otrokovice	10	11	11	64 201	1 630	7 114	1 420	3 219	51	3	8 419	486	23 735	22 893
Rožnov pod Radhoštěm	9	10	12	80 902	0	9 392	1 646	5 184	9	9	5 506	475	22 335	21 791
Uherské Hradiště	48	59	59	295 770	0	27 315	2 656	8 023	125	29	8 839	2 715	74 612	67 478
Uherský Brod	30	39	38	189 872	0	16 708	1 575	5 124	33	0	4 675	872	45 594	38 930
Valašské Klobouky	20	29	30	117 530	0	6 950	501	3 506	12	1	1 670	251	16 703	16 563
Valašské Meziříčí	18	37	39	91 174	0	10 526	660	6 296	18	11	6 854	379	27 256	25 922
Vizovice	16	18	18	64 776	0	5 388	755	2 166	4	6	1 338	119	13 960	11 663
Vsetín	32	36	37	223 232	0	16 920	2 210	12 174	35	12	11 282	463	42 486	44 919
Zlín	30	49	47	155 944	675	22 199	4 611	6 346	40	23	24 433	3 513	65 082	63 417
Celkem za kraj	307	438	443	1 616 233	2 305	158 736	18 861	71 381	422	122	91 211	10 989	429 035	403 823

Poznámka:

Počty staveb nezahrnují části budov a rozestavěné budovy.

Jednotky jsou od účinnosti nového občanského zákoníku rozděleny na jednotky vymezené podle zákona o vlastnictví bytů č. 72/1994 Sb. a jednotky vymezené podle občanského zákoníku, zákon č. 89/2012 Sb.

Obec s rozšířenou působností	Počet													
	obcí	částí obcí	katastr. území	parcel		s č. popis.	staveb		vodních děl	práv stavby	jednotek			listů vlastnictví
			KN	ZE		s č. evid.	bez čísla			dle byt. z.	dle obč. z.	vlastníků		
Bílovec	12	21	22	48 966	0	6 405	82	3 908	15	3	3 222	290	14 416	13 802
Bohumín	3	10	10	40 200	0	7 580	1 313	2 875	9	9	1 479	800	14 058	12 586
Bruntál	31	56	52	77 461	0	8 161	652	5 894	25	9	6 111	475	18 811	18 593
Český Těšín	2	8	10	27 072	0	4 215	1 706	1 437	10	1	2 486	170	9 250	9 017
Frenštát pod Radhoštěm	6	6	6	43 113	0	5 074	991	2 689	0	1	2 773	87	11 671	11 340
Frýdek-Místek	37	53	54	179 203	0	26 397	3 072	12 393	76	20	18 191	982	63 772	60 930
Frýdlant nad Ostravicí	11	13	15	75 260	0	8 244	4 737	3 775	27	3	3 130	660	22 194	20 600
Havířov	5	15	13	60 061	0	10 802	4 419	3 156	5	8	10 286	1 833	24 101	23 300
Hlučín	15	18	18	58 557	0	10 781	244	3 808	18	15	2 387	263	18 821	17 787
Jablunkov	12	12	12	63 541	1 760	6 517	743	3 081	5	2	1 042	54	14 568	14 161
Karviná	4	16	13	58 209	0	8 449	2 902	3 722	11	2	8 717	202	20 726	20 128
Kopřivnice	10	16	19	60 379	0	7 990	675	4 714	18	6	6 002	496	19 624	18 692
Kravaře	9	14	9	28 160	0	6 021	1	1 769	4	2	479	99	9 435	8 753
Krnov	25	63	67	92 609	0	10 378	558	5 556	30	9	6 674	580	23 111	22 956
Nový Jičín	16	35	37	90 274	0	11 273	396	6 302	37	3	7 429	288	28 126	26 729
Odry	10	32	29	46 957	0	4 677	323	2 826	9	10	1 936	71	10 406	9 963
Opava	41	89	85	165 411	0	22 415	1 174	11 926	38	32	16 348	2 086	54 897	53 933
Orlová	3	6	6	40 972	0	5 987	499	3 244	1	4	1 503	320	10 648	9 755
Ostrava	13	55	53	219 780	0	41 425	1 641	27 518	49	122	67 050	5 040	118 679	117 432
Rýmařov	11	33	33	40 505	0	4 131	551	3 133	30	1	2 285	311	9 065	8 818
Třinec	12	24	24	91 558	0	12 373	1 538	8 391	5	8	5 043	165	27 746	26 388
Vítkov	12	28	29	43 017	0	3 793	996	2 248	22	3	1 300	169	8 758	8 410
Celkem za kraj	300	623	616	1 651 265	1 760	233 088	29 213	124 365	444	273	175 873	15 441	552 883	534 073

Poznámka:

Počty staveb nezahrnují části budov a rozestavěné budovy.

Jednotky jsou od účinnosti nového občanského zákoníku rozděleny na jednotky vymezené podle zákona o vlastnictví bytů č. 72/1994 Sb. a jednotky vymezené podle občanského zákoníku, zákon č. 89/2012 Sb.

Kraj	Počet													
	obcí	částí obcí	katastr. území	parcel		staveb			vodních děl	práv stavby	jednotek		listů vlastnictví	
				KN	ZE	s č. popis.	s č. evid.	bez čísla			dle byt. z.	dle obč. z.	vlastníků	vlastnictví
Hlavní město Praha	1	112	112	444 552	2	107 157	4 013	40 678	355	395	417 772	125 690	600 275	583 829
Středočeský kraj	1 144	2 807	2 075	3 308 428	5 105	430 360	74 731	197 046	1 292	722	169 625	35 800	1 061 200	963 809
Jihočeský kraj	624	1 989	1 625	2 242 765	15 664	192 946	25 147	117 942	1 827	167	97 384	18 712	505 883	483 367
Plzeňský kraj	501	1 539	1 395	1 728 158	19 952	154 749	29 318	98 702	840	247	108 077	16 523	432 415	417 833
Karlovarský kraj	134	527	566	457 532	0	53 019	14 426	45 742	292	41	76 606	7 235	175 274	181 029
Ústecký kraj	354	1 154	1 059	1 303 671	4 005	156 307	48 511	98 480	564	193	151 335	10 730	423 547	414 954
Liberecký kraj	215	768	508	908 022	581	107 381	13 687	69 514	241	182	75 801	10 874	274 173	264 435
Královéhradecký kraj	448	1 076	961	1 265 756	3 393	158 368	12 902	82 722	611	141	83 042	13 466	400 985	372 166
Pardubický kraj	451	992	790	1 320 841	1 290	148 105	15 473	81 039	582	163	76 615	10 934	370 625	347 703
Kraj Vysočina	704	1 405	1 263	1 851 998	7 630	157 731	27 333	84 101	1 519	141	64 208	9 393	398 346	374 970
Jihomoravský kraj	673	908	892	2 858 035	19 513	297 983	54 220	119 294	967	458	194 441	44 820	836 325	795 443
Olomoucký kraj	402	768	769	1 342 876	3 870	159 379	16 173	75 691	377	106	107 915	16 801	413 001	388 990
Zlínský kraj	307	438	443	1 616 233	2 305	158 736	18 861	71 381	422	122	91 211	10 989	429 035	403 823
Moravskoslezský kraj	300	623	616	1 651 265	1 760	233 088	29 213	124 365	444	273	175 873	15 441	552 883	534 073
Celkem za ČR	6 258	15 106	13 074	22 300 132	85 070	2 515 309	384 008	1 306 697	10 333	3 351	1 889 905	347 408	6 873 967	6 526 424

Poznámka:

Počty staveb nezahrnují části budov a rozestavěné budovy.

Jednotky jsou od účinnosti nového občanského zákoníku rozděleny na jednotky vymezené podle zákona o vlastnictví bytů č. 72/1994 Sb. a jednotky vymezené podle občanského zákoníku, zákon č. 89/2012 Sb.

d. Počty objektů v členění na okresy a Prahu k 31. 12. 2024

POČTY OBJEKTŮ V PRAZE K 31. 12. 2024

KRAJ: HLAVNÍ MĚSTO PRAHA

Obec	Počet													
	obcí	částí obcí	katastr. území	parcel		staveb			vodních děl	práv stavby	jednotek			listů vlastnictví
				KN	ZE	s č. popis.	s č. evid.	bez čísla			dle byt. z.	dle obč. z.	vlastníků	
Praha	1	112	112	444 552	2	107 157	4 013	40 678	355	395	417 772	125 690	600 275	583 829
Celkem za kraj	1	112	112	444 552	2	107 157	4 013	40 678	355	395	417 772	125 690	600 275	583 829

POČTY OBJEKTŮ V ČLENĚNÍ NA OKRESY K 31. 12. 2024

KRAJ: STŘEDOČESKÝ

Okres	Počet													
	obcí	částí obcí	katastr. území	parcel		staveb			vodních děl	práv stavby	jednotek			listů vlastnictví
				KN	ZE	s č. popis.	s č. evid.	bez čísla			dle byt. z.	dle obč. z.	vlastníků	
Benešov	114	554	271	455 966	5	34 545	10 569	18 695	264	79	10 450	1 335	93 995	86 047
Beroun	85	150	122	222 561	0	30 249	6 107	13 553	44	24	11 883	2 496	73 089	66 747
Kladno	100	163	145	228 319	250	40 118	3 626	18 211	52	93	29 264	4 296	98 001	90 712
Kolín	90	179	157	224 818	0	32 996	1 354	14 033	76	38	11 981	2 151	79 278	70 783
Kutná Hora	88	300	215	242 372	531	27 324	3 288	14 145	159	45	9 268	1 328	70 064	63 252
Mělník	69	165	137	217 813	2	31 327	1 755	18 139	71	35	9 586	2 135	72 215	64 245
Mladá Boleslav	120	266	197	262 507	2	36 006	2 799	16 494	81	47	20 561	3 041	94 167	85 302
Nymburk	86	156	137	236 018	3 534	32 917	1 644	14 280	275	62	13 586	4 441	81 682	72 662
Praha-východ	110	198	161	333 280	0	61 662	13 252	21 604	54	129	14 122	5 798	135 323	121 846
Praha-západ	79	123	110	275 943	0	48 220	17 383	17 560	53	98	13 443	6 207	113 262	104 369
Příbram	120	411	302	401 528	19	35 720	7 806	20 003	96	52	18 167	1 394	100 365	92 431
Rakovník	83	142	121	207 303	762	19 276	5 148	10 329	67	20	7 314	1 178	49 759	45 413
Celkem za kraj	1 144	2 807	2 075	3 308 428	5 105	430 360	74 731	197 046	1 292	722	169 625	35 800	1 061 200	963 809

Poznámka:

Počty staveb nezahrnují části budov a rozestavěné budovy.

Jednotky jsou od účinnosti nového občanského zákoníku rozděleny na jednotky vymezené podle zákona o vlastnictví bytů č. 72/1994 Sb. a jednotky vymezené podle občanského zákoníku, zákon č. 89/2012 Sb.

POČTY OBJEKTŮ V ČLENĚNÍ NA OKRESY K 31. 12. 2024

KRAJ: JIHOČESKÝ

Okres	Počet													
	obcí	částí obcí	katastr. území	parcel		staveb			vodních děl	práv stavby	jednotek		listů vlastnictví	
				KN	ZE	s č. popis.	s č. evid.	bez čísla			dle byt. z.	dle obč. z.	vlastníků	listů
České Budějovice	109	333	261	498 859	2 251	49 586	5 398	28 449	252	57	30 389	10 734	132 210	125 921
Český Krumlov	47	221	180	199 078	0	17 583	3 878	13 803	166	18	9 595	1 742	47 921	47 149
Jindřichův Hradec	106	289	271	397 559	1 294	31 613	4 380	19 348	918	23	13 210	958	75 888	72 908
Písek	75	261	193	259 279	3 205	22 158	2 709	14 183	109	20	13 574	1 110	62 482	59 791
Prachatice	65	272	228	218 314	1 067	16 614	935	12 163	89	20	4 149	2 183	40 348	38 334
Strakonice	112	263	239	283 840	2 194	22 726	1 091	13 932	130	19	11 966	632	62 437	59 479
Tábor	110	350	253	385 836	5 653	32 666	6 756	16 064	163	10	14 501	1 353	84 597	79 785
Celkem za kraj	624	1 989	1 625	2 242 765	15 664	192 946	25 147	117 942	1 827	167	97 384	18 712	505 883	483 367

POČTY OBJEKTŮ V ČLENĚNÍ NA OKRESY K 31. 12. 2024

KRAJ: PLZEŇSKÝ

Okres	Počet													
	obcí	částí obcí	katastr. území	parcel		staveb			vodních děl	práv stavby	jednotek		listů vlastnictví	
				KN	ZE	s č. popis.	s č. evid.	bez čísla			dle byt. z.	dle obč. z.	vlastníků	listů
Domažlice	76	234	202	207 535	2 082	17 508	1 963	10 765	134	41	5 341	570	42 685	39 852
Klatovy	94	479	414	448 962	7 575	29 143	4 433	19 023	118	22	12 956	2 080	80 529	77 096
Plzeň-jih	99	214	200	308 271	9 900	24 321	4 093	13 518	111	84	6 512	1 611	60 017	55 662
Plzeň-město	15	46	43	154 936	0	26 922	5 212	20 150	65	39	62 540	8 786	110 044	113 094
Plzeň-sever	98	238	222	316 028	199	26 395	7 023	15 078	84	40	7 962	2 257	65 879	62 759
Rokycany	68	101	99	130 711	0	16 677	3 329	9 018	49	10	4 008	480	37 081	33 698
Tachov	51	227	215	161 715	196	13 783	3 265	11 150	279	11	8 758	739	36 180	35 672
Celkem za kraj	501	1 539	1 395	1 728 158	19 952	154 749	29 318	98 702	840	247	108 077	16 523	432 415	417 833

Poznámka:

Počty staveb nezahrnují části budov a rozestavěné budovy.

Jednotky jsou od účinnosti nového občanského zákoníku rozděleny na jednotky vymezené podle zákona o vlastnictví bytů č. 72/1994 Sb. a jednotky vymezené podle občanského zákoníku, zákon č. 89/2012 Sb.

POČTY OBJEKTŮ V ČLENĚNÍ NA OKRESY K 31. 12. 2024

KRAJ: KARLOVARSKÝ

Okres	Počet													
	obcí	částí obcí	katastr. území	parcel		staveb			vodních děl	práv stavby	jednotek		listů vlastnictví	
				KN	ZE	s č. popis.	s č. evid.	bez čísla			dle byt. z.	dle obč. z.	vlastníků	vlastnictví
Cheb	40	183	211	150 215	0	17 776	7 102	11 088	149	9	21 635	2 183	54 027	55 896
Karlovy Vary	56	241	226	202 252	0	21 654	5 239	19 613	109	21	31 321	4 321	75 896	76 579
Sokolov	38	103	129	105 065	0	13 589	2 085	15 041	34	11	23 650	731	45 351	48 554
Celkem za kraj	134	527	566	457 532	0	53 019	14 426	45 742	292	41	76 606	7 235	175 274	181 029

POČTY OBJEKTŮ V ČLENĚNÍ NA OKRESY K 31. 12. 2024

KRAJ: ÚSTECKÝ

Okres	Počet													
	obcí	částí obcí	katastr. území	parcel		staveb			vodních děl	práv stavby	jednotek		listů vlastnictví	
				KN	ZE	s č. popis.	s č. evid.	bez čísla			dle byt. z.	dle obč. z.	vlastníků	vlastnictví
Děčín	52	193	143	207 290	0	30 063	6 880	12 934	179	33	18 722	1 405	66 090	63 314
Chomutov	44	173	153	183 518	0	18 373	9 110	13 289	88	29	31 091	1 009	60 302	60 625
Litoměřice	105	272	252	306 448	1 124	32 732	6 392	19 134	119	29	18 642	1 660	85 026	79 571
Louny	70	223	206	246 683	2 581	25 489	5 393	14 601	54	46	13 518	1 617	61 081	59 049
Most	26	75	84	86 112	0	11 491	6 213	10 969	30	13	24 355	2 067	43 950	46 574
Teplice	34	115	111	140 474	300	21 793	5 488	17 563	42	15	13 715	1 486	49 181	47 349
Ústí nad Labem	23	103	110	133 146	0	16 366	9 035	9 990	52	28	31 292	1 486	57 917	58 472
Celkem za kraj	354	1 154	1 059	1 303 671	4 005	156 307	48 511	98 480	564	193	151 335	10 730	423 547	414 954

Poznámka:

Počty staveb nezahrnují části budov a rozestavěné budovy.

Jednotky jsou od účinnosti nového občanského zákoníku rozděleny na jednotky vymezené podle zákona o vlastnictví bytů č. 72/1994 Sb. a jednotky vymezené podle občanského zákoníku, zákon č. 89/2012 Sb.

POČTY OBJEKTŮ V ČLENĚNÍ NA OKRESY K 31. 12. 2024

KRAJ: LIBERECKÝ

Okres	Počet													
	obcí	částí obcí	katastr. území	parcel		staveb			vodních děl	práv stavby	jednotek		listů vlastnictví	
				KN	ZE	s č. popis.	s č. evid.	bez čísla			dle byt. z.	dle obč. z.	vlastníků	vlastnictví
Česká Lípa	57	197	144	196 389	473	22 956	4 917	15 602	42	25	17 709	1 184	57 236	55 690
Jablonec nad Nisou	35	120	78	163 869	0	21 262	4 186	14 073	52	14	17 581	2 825	57 166	55 249
Liberec	59	247	161	273 035	3	35 849	3 730	25 315	67	118	33 320	4 957	99 767	97 935
Semily	64	204	125	274 729	105	27 314	854	14 524	80	25	7 191	1 908	60 004	55 561
Celkem za kraj	215	768	508	908 022	581	107 381	13 687	69 514	241	182	75 801	10 874	274 173	264 435

POČTY OBJEKTŮ V ČLENĚNÍ NA OKRESY K 31. 12. 2024

KRAJ: KRÁLOVÉHRADECKÝ

Okres	Počet													
	obcí	částí obcí	katastr. území	parcel		staveb			vodních děl	práv stavby	jednotek		listů vlastnictví	
				KN	ZE	s č. popis.	s č. evid.	bez čísla			dle byt. z.	dle obč. z.	vlastníků	vlastnictví
Hradec Králové	104	215	195	278 670	0	39 194	3 254	18 651	106	64	31 776	4 387	113 314	103 181
Jičín	111	296	240	279 123	0	30 143	1 110	14 206	111	11	8 301	1 358	74 959	67 267
Náchod	78	218	186	234 553	2 593	31 843	3 359	14 142	122	18	13 716	1 571	71 894	66 707
Rychnov nad Kněžnou	80	183	163	214 771	0	25 572	2 215	14 288	96	10	9 748	1 453	61 067	57 193
Trutnov	75	164	177	258 639	800	31 616	2 964	21 435	176	38	19 501	4 697	79 751	77 818
Celkem za kraj	448	1 076	961	1 265 756	3 393	158 368	12 902	82 722	611	141	83 042	13 466	400 985	372 166

Poznámka:

Počty staveb nezahrnují části budov a rozestavěné budovy.

Jednotky jsou od účinnosti nového občanského zákoníku rozděleny na jednotky vymezené podle zákona o vlastnictví bytů č. 72/1994 Sb. a jednotky vymezené podle občanského zákoníku, zákon č. 89/2012 Sb.

POČTY OBJEKTŮ V ČLENĚNÍ NA OKRESY K 31. 12. 2024

KRAJ: PARDUBICKÝ

Okres	Počet													
	obcí	částí obcí	katastr. území	parcel		staveb			vodních děl	práv stavby	jednotek		listů vlastnictví	
				KN	ZE	s č. popis.	s č. evid.	bez čísla			dle byt. z.	dle obč. z.	vlastníků	vlastnictví
Chrudim	108	336	232	301 341	0	34 144	6 274	16 965	151	9	12 879	1 728	88 066	81 974
Pardubice	112	215	183	301 906	197	40 687	2 399	22 041	100	55	36 415	4 800	116 004	108 314
Svitavy	116	198	182	343 221	192	33 219	2 491	19 473	154	55	12 059	1 963	75 841	72 043
Ústí nad Orlicí	115	243	193	374 373	901	40 055	4 309	22 560	177	44	15 262	2 443	90 714	85 372
Celkem za kraj	451	992	790	1 320 841	1 290	148 105	15 473	81 039	582	163	76 615	10 934	370 625	347 703

POČTY OBJEKTŮ V ČLENĚNÍ NA OKRESY K 31. 12. 2024

KRAJ: KRAJ VYSOČINA

Okres	Počet													
	obcí	částí obcí	katastr. území	parcel		staveb			vodních děl	práv stavby	jednotek		listů vlastnictví	
				KN	ZE	s č. popis.	s č. evid.	bez čísla			dle byt. z.	dle obč. z.	vlastníků	vlastnictví
Havlíčkův Brod	120	330	280	347 649	3 118	32 163	4 109	18 276	228	35	9 953	1 286	80 545	74 170
Jihlava	123	205	201	333 141	2 922	29 358	8 456	12 711	342	17	20 567	2 360	78 576	75 795
Pelhřimov	120	322	257	379 114	0	25 810	5 469	13 392	291	11	6 530	2 071	65 725	61 985
Třebíč	167	225	224	370 111	1 367	34 057	2 781	20 021	264	32	14 966	1 829	85 423	80 845
Žďár nad Sázavou	174	323	301	421 983	223	36 343	6 518	19 701	394	46	12 192	1 847	88 077	82 175
Celkem za kraj	704	1 405	1 263	1 851 998	7 630	157 731	27 333	84 101	1 519	141	64 208	9 393	398 346	374 970

Poznámka:

Počty staveb nezahrnují části budov a rozestavěné budovy.

Jednotky jsou od účinnosti nového občanského zákoníku rozděleny na jednotky vymezené podle zákona o vlastnictví bytů č. 72/1994 Sb. a jednotky vymezené podle občanského zákoníku, zákon č. 89/2012 Sb.

POČTY OBJEKTŮ V ČLENĚNÍ NA OKRESY K 31. 12. 2024

KRAJ: JIHMORAVSKÝ

Okres	Počet													
	obcí	částí obcí	katastr. území	parcel		staveb			vodních děl	práv stavby	jednotek		listů vlastnictví	
				KN	ZE	s č. popis.	s č. evid.	bez čísla			dle byt. z.	dle obč. z.	vlastníků	vlastnictví
Blansko	116	179	175	302 343	0	32 607	6 236	13 060	108	26	12 752	2 667	81 311	75 976
Brno-město	1	48	48	251 019	0	44 202	10 644	17 871	43	63	113 847	27 261	193 663	192 564
Brno-venkov	187	231	227	625 517	34	68 934	16 243	20 789	258	150	17 894	5 705	169 075	155 435
Břeclav	63	69	69	374 777	6 722	38 525	2 466	19 048	158	73	10 827	2 058	94 383	89 015
Hodonín	82	93	90	606 013	6 142	46 095	7 719	17 335	134	59	16 580	2 280	132 501	127 403
Vyškov	80	118	109	308 574	1 580	30 398	3 850	10 249	116	22	8 306	2 453	72 317	66 411
Znojmo	144	170	174	389 792	5 035	37 222	7 062	20 942	150	65	14 235	2 396	93 075	88 639
Celkem za kraj	673	908	892	2 858 035	19 513	297 983	54 220	119 294	967	458	194 441	44 820	836 325	795 443

POČTY OBJEKTŮ V ČLENĚNÍ NA OKRESY K 31. 12. 2024

KRAJ: OLOMOUCKÝ

Okres	Počet													
	obcí	částí obcí	katastr. území	parcel		staveb			vodních děl	práv stavby	jednotek		listů vlastnictví	
				KN	ZE	s č. popis.	s č. evid.	bez čísla			dle byt. z.	dle obč. z.	vlastníků	vlastnictví
Jeseník	24	63	58	109 533	0	10 498	713	5 986	58	4	4 802	957	22 286	21 791
Olomouc	98	232	232	361 769	284	52 434	5 844	21 558	70	38	48 010	10 654	149 359	139 708
Prostějov	97	158	144	255 811	2 335	32 802	3 475	15 315	32	25	11 042	1 610	79 183	71 982
Přerov	105	153	153	285 402	845	32 304	3 310	14 802	57	25	25 052	1 334	86 388	81 458
Šumperk	78	162	182	330 361	406	31 341	2 831	18 030	160	14	19 009	2 246	75 785	74 051
Celkem za kraj	402	768	769	1 342 876	3 870	159 379	16 173	75 691	377	106	107 915	16 801	413 001	388 990

Poznámka:

Počty staveb nezahrnují části budov a rozestavěné budovy.

Jednotky jsou od účinnosti nového občanského zákoníku rozděleny na jednotky vymezené podle zákona o vlastnictví bytů č. 72/1994 Sb. a jednotky vymezené podle občanského zákoníku, zákon č. 89/2012 Sb.

POČTY OBJEKTŮ V ČLENĚNÍ NA OKRESY K 31. 12. 2024

KRAJ: ZLÍNSKÝ

Okres	Počet													
	obcí	částí obcí	katastr. území	parcel		staveb			vodních děl	práv stavby	jednotek			listů vlastnictví
				KN	ZE	s č. popis.	s č. evid.	bez čísla			dle byt. z.	dle obč. z.	vlastníků	
Kroměříž	79	128	131	265 708	0	30 925	2 443	16 397	81	21	15 402	1 381	82 876	76 718
Uherské Hradiště	78	98	97	485 642	0	44 023	4 231	13 147	158	29	13 514	3 587	120 206	106 408
Vsetín	59	83	88	395 308	0	36 838	4 516	23 654	62	32	23 642	1 317	92 077	92 632
Zlín	91	129	127	469 575	2 305	46 950	7 671	18 183	121	40	38 653	4 704	133 876	128 065
Celkem za kraj	307	438	443	1 616 233	2 305	158 736	18 861	71 381	422	122	91 211	10 989	429 035	403 823

POČTY OBJEKTŮ V ČLENĚNÍ NA OKRESY K 31. 12. 2024

KRAJ: MORAVSKOSLEZSKÝ

Okres	Počet													
	obcí	částí obcí	katastr. území	parcel		staveb			vodních děl	práv stavby	jednotek			listů vlastnictví
				KN	ZE	s č. popis.	s č. evid.	bez čísla			dle byt. z.	dle obč. z.	vlastníků	
Bruntál	67	152	152	210 575	0	22 670	1 761	14 583	85	19	15 070	1 366	50 987	50 367
Frýdek-Místek	72	102	105	409 562	1 760	53 531	10 090	27 640	113	33	27 406	1 861	128 280	122 079
Karviná	17	55	52	226 514	0	37 033	10 839	14 434	36	24	24 471	3 325	78 783	74 786
Nový Jičín	54	110	113	289 689	0	35 419	2 467	20 439	79	23	21 362	1 232	84 243	80 526
Opava	77	149	141	295 145	0	43 010	2 415	19 751	82	52	20 514	2 617	91 911	88 883
Ostrava-město	13	55	53	219 780	0	41 425	1 641	27 518	49	122	67 050	5 040	118 679	117 432
Celkem za kraj	300	623	616	1 651 265	1 760	233 088	29 213	124 365	444	273	175 873	15 441	552 883	534 073

Poznámka:

Počty staveb nezahrnují části budov a rozestavěné budovy.

Jednotky jsou od účinnosti nového občanského zákoníku rozděleny na jednotky vymezené podle zákona o vlastnictví bytů č. 72/1994 Sb. a jednotky vymezené podle občanského zákoníku, zákon č. 89/2012 Sb.

Kraj	Počet													
	obcí	částí obcí	katastr. území	parcel		staveb			vodních děl	práv stavby	jednotek		listů vlastnictví	
				KN	ZE	s č. popis.	s č. evid.	bez čísla			dle byt. z.	dle obč. z.	vlastníků	vlastnictví
Hlavní město Praha	1	112	112	444 552	2	107 157	4 013	40 678	355	395	417 772	125 690	600 275	583 829
Středočeský kraj	1 144	2 807	2 075	3 308 428	5 105	430 360	74 731	197 046	1 292	722	169 625	35 800	1 061 200	963 809
Jihočeský kraj	624	1 989	1 625	2 242 765	15 664	192 946	25 147	117 942	1 827	167	97 384	18 712	505 883	483 367
Plzeňský kraj	501	1 539	1 395	1 728 158	19 952	154 749	29 318	98 702	840	247	108 077	16 523	432 415	417 833
Karlovarský kraj	134	527	566	457 532	0	53 019	14 426	45 742	292	41	76 606	7 235	175 274	181 029
Ústecký kraj	354	1 154	1 059	1 303 671	4 005	156 307	48 511	98 480	564	193	151 335	10 730	423 547	414 954
Liberecký kraj	215	768	508	908 022	581	107 381	13 687	69 514	241	182	75 801	10 874	274 173	264 435
Královéhradecký kraj	448	1 076	961	1 265 756	3 393	158 368	12 902	82 722	611	141	83 042	13 466	400 985	372 166
Pardubický kraj	451	992	790	1 320 841	1 290	148 105	15 473	81 039	582	163	76 615	10 934	370 625	347 703
Kraj Vysočina	704	1 405	1 263	1 851 998	7 630	157 731	27 333	84 101	1 519	141	64 208	9 393	398 346	374 970
Jihomoravský kraj	673	908	892	2 858 035	19 513	297 983	54 220	119 294	967	458	194 441	44 820	836 325	795 443
Olomoucký kraj	402	768	769	1 342 876	3 870	159 379	16 173	75 691	377	106	107 915	16 801	413 001	388 990
Zlínský kraj	307	438	443	1 616 233	2 305	158 736	18 861	71 381	422	122	91 211	10 989	429 035	403 823
Moravskoslezský kraj	300	623	616	1 651 265	1 760	233 088	29 213	124 365	444	273	175 873	15 441	552 883	534 073
Celkem za ČR	6 258	15 106	13 074	22 300 132	85 070	2 515 309	384 008	1 306 697	10 333	3 351	1 889 905	347 408	6 873 967	6 526 424

Poznámka:

Počty staveb nezahrnují části budov a rozestavěné budovy.

Jednotky jsou od účinnosti nového občanského zákoníku rozděleny na jednotky vymezené podle zákona o vlastnictví bytů č. 72/1994 Sb. a jednotky vymezené podle občanského zákoníku, zákon č. 89/2012 Sb.

Souhrnné přehledy o půdním fondu z údajů katastru nemovitostí České republiky
1. vydání

Zpracoval a vydal Český úřad zeměměřický a katastrální, Pod sídlištěm 9, 182 11 Praha 8.

Vytiskl Zeměměřický úřad, Pod sídlištěm 9, 182 11 Praha 8.

Vydáno v březnu 2025. Vychází jedenkrát ročně. EP 2025.

ISSN 1804-2422

© Český úřad zeměměřický a katastrální, 2025

ISBN 978-80-88197-37-9



9 788088 197379

ISSN 1804-2422