

ŽDÁR NAD SÁZAVOU NM-33-08-6-B-20-1

Zeměpisná síť souřadnicového systému ETRS89

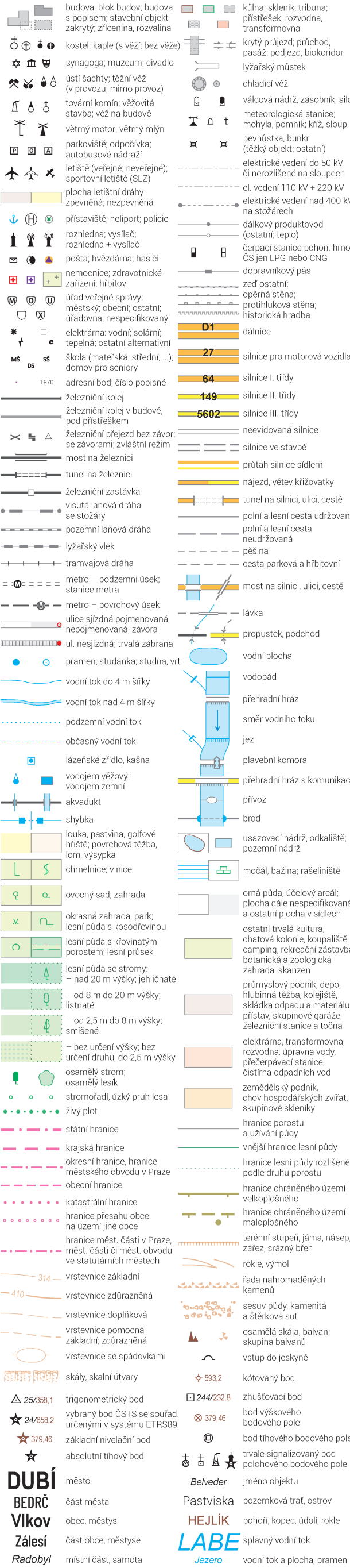
Kilometrová síť souřadnicového systému ETRS89-TM33

Kilometrová síť souřadnicového systému S-JTSK

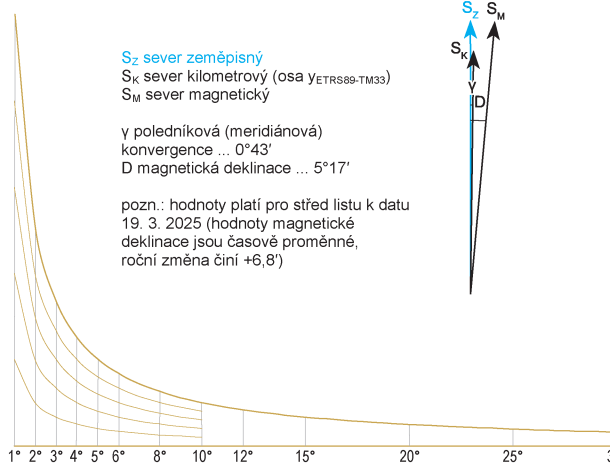
Výškový systém Bpv

ZÁKLADNÍ TOPOGRAFICKÁ MAPA
1 : 5 000

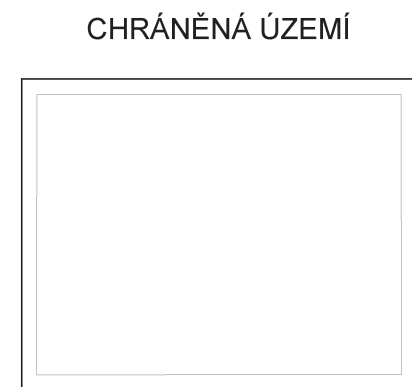
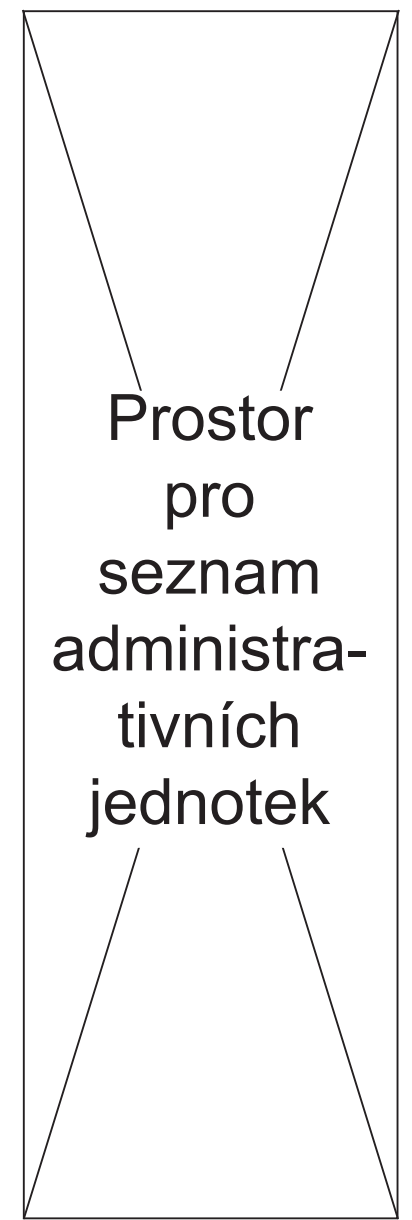
VYSVĚTLIVKY



DUBÍ
BEDŘČ
Vikov
Zálesí
Radobyň



ÚZEMNÍ CELKY



KLAD MAPOVÝCH LISTŮ ZTM 5 - ZTM 50

		NM-33-08-3-D					
NM-33-08-6-A	1	2	3	4	5	6	7
	01	02	03	04	05	06	07
	1	2	3	4	5	6	7
	01	02	03	04	05	06	07
	1	2	3	4	5	6	7
	01	02	03	04	05	06	07
	1	2	3	4	5	6	7
	01	02	03	04	05	06	07
	1	2	3	4	5	6	7
	01	02	03	04	05	06	07
NM-33-08-6-B	1	2	3	4	5	6	7
	01	02	03	04	05	06	07
	1	2	3	4	5	6	7
	01	02	03	04	05	06	07
	1	2	3	4	5	6	7
	01	02	03	04	05	06	07
	1	2	3	4	5	6	7
	01	02	03	04	05	06	07
	1	2	3	4	5	6	7
	01	02	03	04	05	06	07
NM-33-09-4-A	1	2	3	4	5	6	7
	01	02	03	04	05	06	07
	1	2	3	4	5	6	7
	01	02	03	04	05	06	07
	1	2	3	4	5	6	7
	01	02	03	04	05	06	07
	1	2	3	4	5	6	7
	01	02	03	04	05	06	07
	1	2	3	4	5	6	7
	01	02	03	04	05	06	07