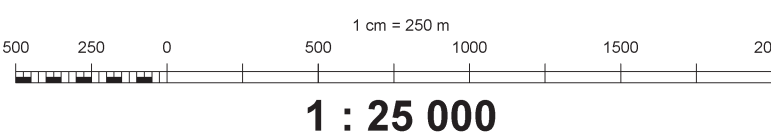
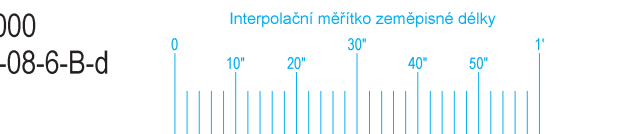
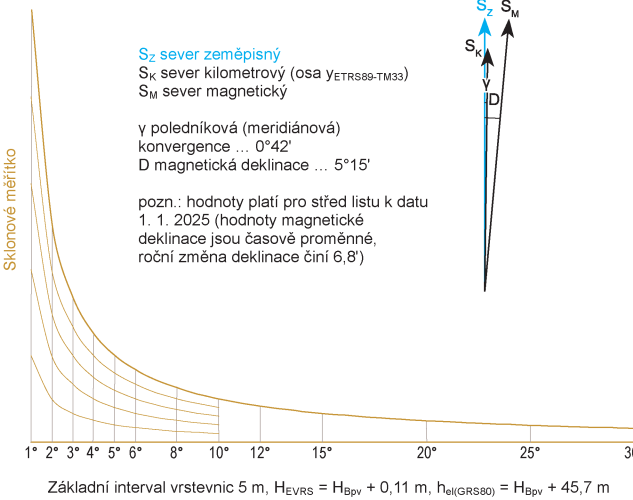
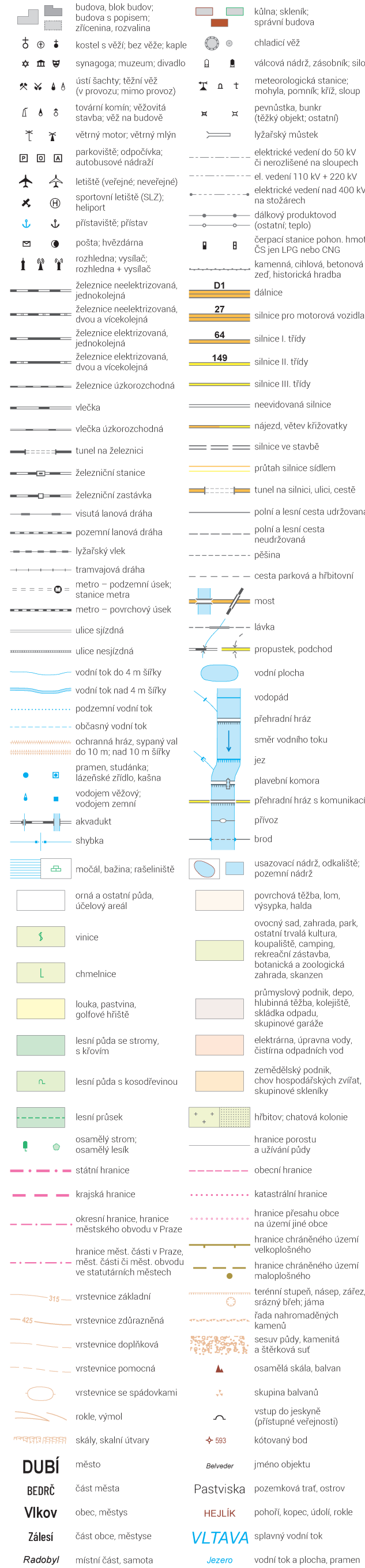


VYSVĚTLIVKY



KONSTRUKČNÍ LIST

ZTM 25/ETRS89

Vytvořeno 16. 2. 2026 se stavem podkladových dat
ZABAGED® a Geonames k 4. 1. 2025
2. vydání. EP 2026
Hlášení chyb: <https://ags.cuzk.cz/geoprohlizec/?w=>



Prostor pro seznam administra- tivních jednotek

CHRÁNĚNÁ ÚZEMÍ



Prostor
pro seznam
chráněných
území

KLAD MAPOVÝCH LISTŮ ZTM 5 - ZTM 50

