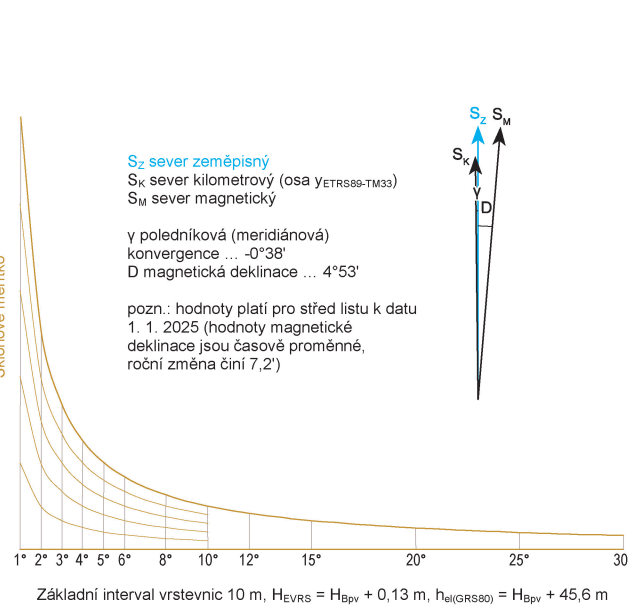
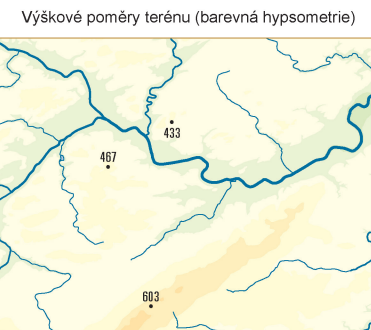


VYSVĚTLIVKY

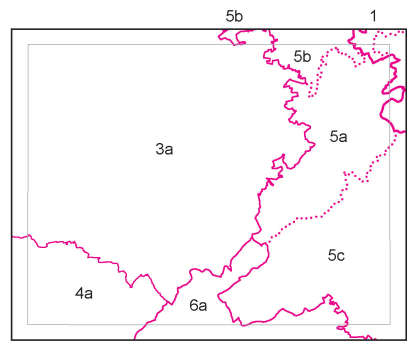
- blok budov, budova, ulice, zničená budova, rozvalina, chatová zastávka  
kostel, synagoga, hrad, zámek  
železnice, věžovitá stavba, čerpací stanice, čerpací stanice pouze LPG nebo CNG  
větrný motor, rozhledna, výhled, rozhledna s výhledem, výhled s rozhlednou  
hřbitov, stadion, lyžařský můstek  
perníkářka, bunker (těžký objekt), letiště veřejné, letiště neveřejné, nemocnice  
autobusové nádraží, přístav, vodojem věžový, vodojem zemní  
elektrické vedení velmi vysokého napětí  
dálkový produktovod (nadzemní)  
železnice neelektrizovaná jednokolejná s tunelem  
železnice neelektrizovaná vícekolejná s přejezdem  
železnice elektrizovaná jednokolejná  
železnice elektrizovaná vícekolejná s mostem  
železnice úzkorozchodná  
železniční vlečka  
lanová dráha  
železniční stanice, železniční zastávka  
dálnice, silnice pro motorová vozidla  
silnice I. třídy s tunelem  
silnice II. třídy s mostem  
silnice III. třídy, nevedovaná silnice  
nájezd, větev křižovatky  
dálnice a silnice ve stavbě  
udržovaná cesta s lávkou  
neudržovaná cesta, pěšina  
vodní tok stály povrchový, podzemní část toku  
vodní tok občasný  
jez, zhybka, akvadukt  
přivoz  
přehradní hráz, plavební komora, usazovací nádrž  
přehradní hráz s komunikací, bažina, močál  
les s průsekem, louka, pastvina, zahrada, park, sad, vinice, chmelnice, orná a ostatní půda  
státní hranice  
krajská hranice  
okresní hranice, v hl. m. Praze hranice obvodu obce  
hranice přechodu obce  
hranice katastrálního území (územní technické jednotky)  
hranice městského obvodu nebo městské části ve statutárních městech a hl. m. Praze  
hranice národního parku (NP), chráněné krajinné oblasti (CHKO)  
vrstevnice, terénní stupeň, jáma  
skal, jeskyně, kotavany bod  
město, část města  
obec, město, část obce, městyse  
místní část, popis, jméno objektu  
městský obvod nebo městská část ve statutárních městech a hl. m. Praze  
název a identifikační číslo katastrálního území (územní technické jednotky, která je kat. územím)  
název katastrálního území (územní technické jednotky, která je katastrálním územím) shodný s názvem sídla a identifikační číslo  
název a identifikační číslo územní technické jednotky, která není katastrálním územím  
pozemková trať, les, alej, hon, bažina, cesta  
kopec, hora, vrchol, hřbet, údolí, rokle, propast  
vodní plocha, vodní tok, správný vodní tok
- KOUPČÍM**  
Hodice  
Stěpánka  
VINOR  
Vydouchy u Prahy  
Černousy  
Poděštiny-Halčovice  
Na skalce  
Labský důl  
Máchovo jezero
- MOKŘINY**  
Počaply  
Nový hrad
- LABE**



ZÁKLADNÍ TOPOGRAFICKÁ MAPA  
1 : 50 000



ÚZEMNÍ CELKY



Česká republika  
Hlavní město Praha  
Městský obvod Praha 5  
1) Správní obvod Praha 13  
2) Správní obvod Praha 16  
Středočeský kraj  
Okres Beroun  
3) ORP Beroun  
a) ORP Černošice  
b) ORP Hostivice  
c) ORP Mníšek pod Brdy  
Okres Praha-západ  
5) ORP Černošice  
a) ORP Černošice  
b) ORP Hostivice  
c) ORP Mníšek pod Brdy  
Okres Písek  
a) ORP Dobruška

KLAD MAPOVÝCH LISTŮ ZTM 10 - ZTM 100

		NM-33-05-7					
NM-33-07-3	a	b	B				
	c	d					
	A						
	C						
	NM-33-08-1		NM-33-08-2				
		06	07	08	09	10	
		11	12	D	14	15	
		16	17	18	19	20	
		21	22	23	24	25	
		NM-33-08-4					

