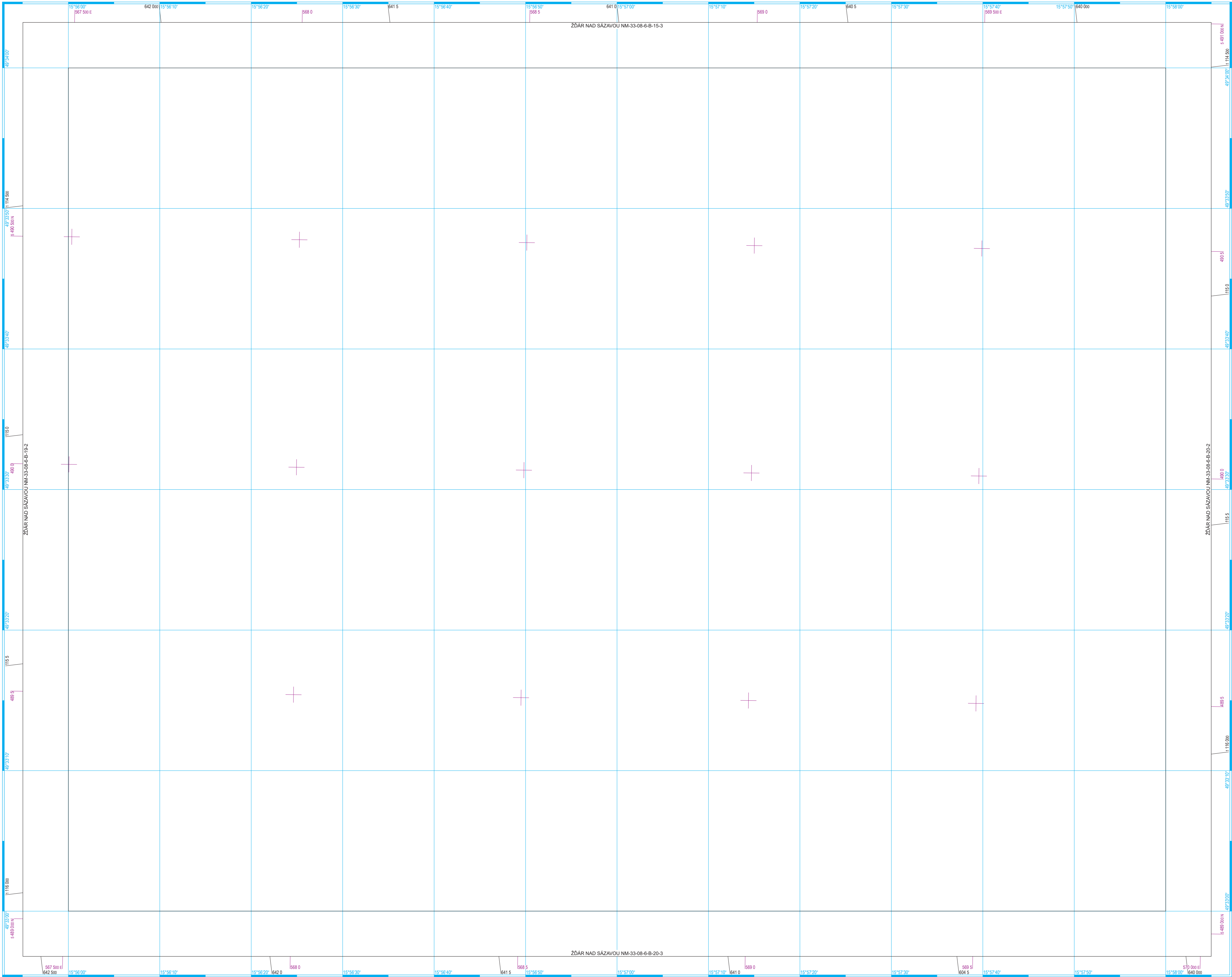
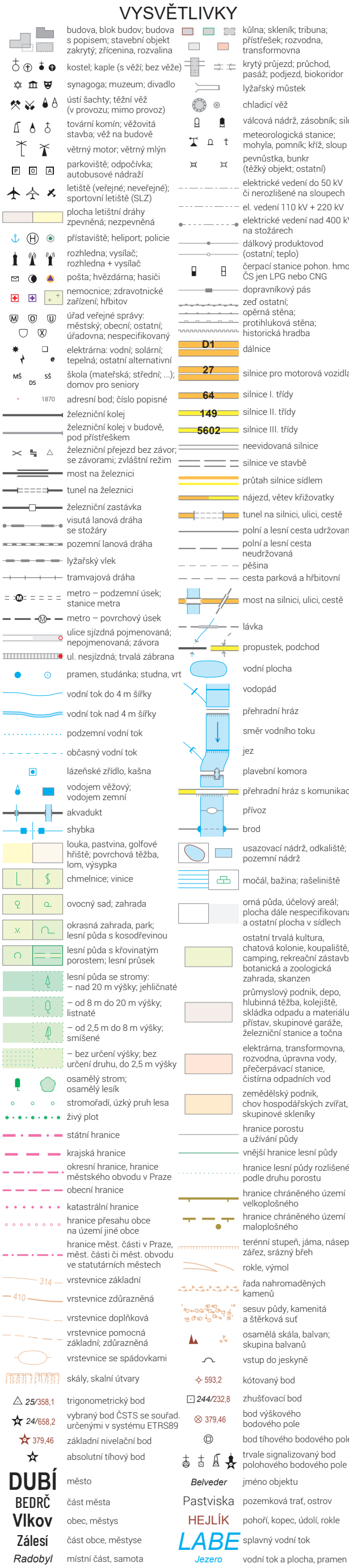
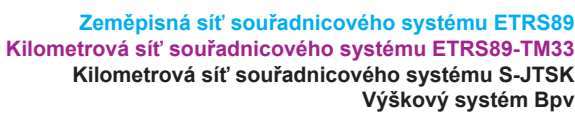


ZÁKLADNÍ TOPOGRAFICKÁ MAPA
1 : 5000

ŽĎÁR NAD SÁZAVOU NM-33-08-6-B-20-1



ÚZEMNÍ CELKY

Prostor pro seznam administra- tivních jednotek

CHRÁNĚNÁ ÚZEMÍ

Prostor
pro seznam
chráněných
území

KLAD MAPOVÝCH LISTŮ ZTM 5 - ZTM 50

