

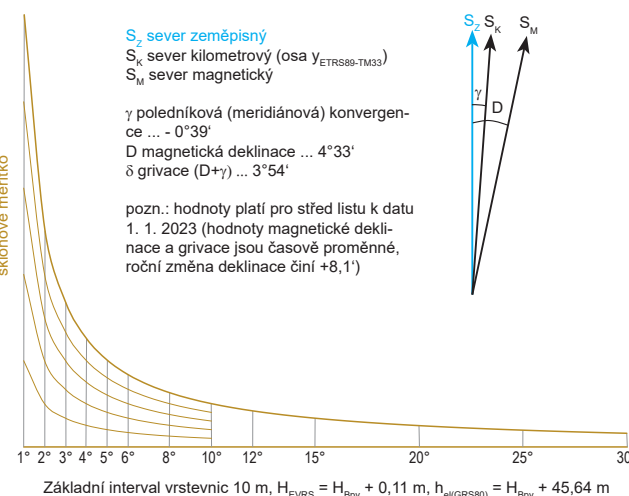
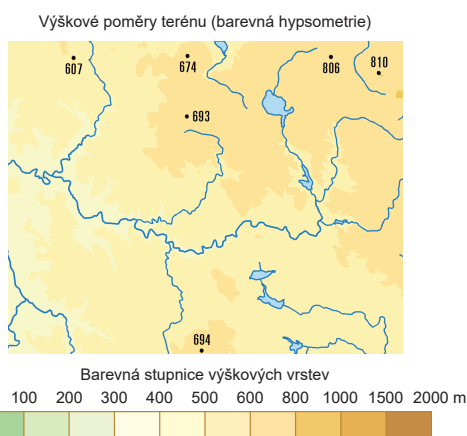
**NM-33-08-6-B ŽĎÁR NAD SÁZAVOU**

**ZÁKLADNÍ TOPOGRAFICKÁ MAPA**  
**1 : 50 000**

## VYSVĚTLIVKY

-  blok budova, budova, ulice; zničená budova, rozvalina, chatová zástavba
-  cokoliv; synagoga, hrad; zámek
-  zřetelna, věžovitá stavba; čerpací stanice; čerpací stanice pouze LPG nebo CNG
-  velký motor; rozhledna, vysílací; rozhledna s vysílacím, vysílací s rozhlednou
-  hřbitov; stanice, lyžařský můstek
-  pomnítko, bunkr (těžký objekt), letiště veřejné; letiště ne veřejné; nemocnice
-  autobusová nádraží; přístav; vodotěsné vozovky; vodovod zemní
-  elektrické vedení vlnemíky vysokého napětí dálkový produktovody (nadzemní)
-  železnice neelektrizovaná jednokolejná s tunelem
-  železnice neelektrizovaná víceokolejná s přejezdem
-  železnice elektrizovaná jednokolejná
-  železnice elektrizovaná víceokolejná s mostem
-  železnice úzkorozchodná
-  železniční vlečka
-  lanová dráha
-  železniční stanice; železniční zastávka
-  D1 35
-  3
-  602
-  silnice I. třídy s tunelem
-  silnice II. třídy s mostem
-  silnice III. třídy; neudržovaná silnice
-  njezd, větev křižovatky
-  dálnice a silnice pro motorová vozidla
-  udržovaná cesta s lávkou
-  neudržovaná cesta; pěšína
-  vodní tok stálý povrchový; podzemní část toku
-  vodní tok občasný
-  jez; zbytky; akvadukt
-  přívoz
-  přepravní hráz; plavební komora; usazovací nádrž
-  přepravní hráz s komunikací; bažina, močál
-  les s průsekiem; luka, pastvina; zahrada, park, sad
-  les, vinice, chmelnice; oboje a ostatní plodná
-  státní hranice
-  krásná hranice
-  okrajní hranice, v hl. m. Práze hranice obvodu obecní hranice; hranice přesahu obce na území jiné obce
-  hranice katastrálního území (územně technické jednotky)
-  hranice městského obvodu nebo městské části ve statistických městech a hl. m. Práze
-  nesouvislé území (páky)
-  hranice národního parku (NP), chráněné

<b>KOUŘIM</b>	město, část města	<b>MOKRÝNY</b>	
<b>Hodice</b>	obce, městyse, část obce, městyse		<b>Počaply</b>
<b>Stápanka</b>	místní část, popis, jméno obce		<i>Nový hrad</i>
<b>VINOŘ</b>	městský obvod nebo městská část ve statutárních městech a hl. m. Praze		
<i>Vodochy v Prahy</i>	název v identifikační síti katastrálních území (uzemně technické jednotky, které je kat. územím)		
<b>784362</b>			
<b>Černousy</b>	název katastrálních území (uzemně technické jednotky, které je katastrálním územím) shodný s názvem sídla v identifikační síti		
<b>620505</b>			
<b>Poděstě-Haličovice</b>	název v identifikační síti uzemně technické jednotky, které není katastrálním územím		
<b>691241</b>	pozemková část, les, alej, hon, bažina, cesta		
<b>Ná skalce</b>	kopek, hora, vrchol, hrbet, údolí, rokle, propast		
<b>Labasýdl</b>	typ plochy, vodní tok; splavný vodní tok		
<i>Mlýnský jezero</i>			<b>LABE</b>



1 : 50 000  
NM-33-08-6-B

Užití tohoto díla nebo jeho části se řídí licenci Creative Commons CC BY 4.0 International Licence (<https://creativecommons.org/licenses/by/4.0/>).

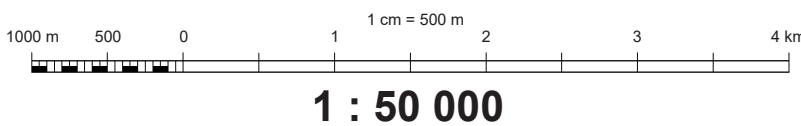
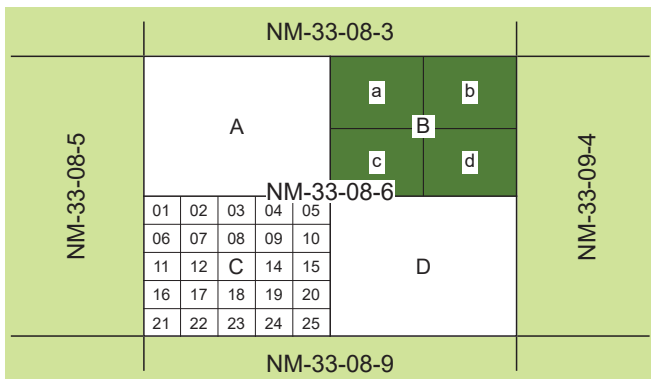
Zeměpisná síť souřadnicového systému ETRS89  
Kilometrová síť souřadnicového systému ETRS89-TM33  
Kilometrová síť souřadnicového systému S-JTSK  
Výškový systém Bpv

## ÚZEMNÍ CELKY



Prostor  
pro  
seznam  
administra-  
tivních  
jednotek

KLAD MAPOVÝCH LISTŮ ZTM 10 - ZTM 100



# KONSTRUKČNÍ LIST

## ZTM 50/ETRS89

Vytvořeno 27. 4. 2023 se stavem podkladových dat  
ZABAGED® a Geonames k 5. 7. 2020.  
1. vydání. EP 2023.  
Hlášení chyb: <https://ags.cuzk.cz/geoprohlizec/?w=7>

