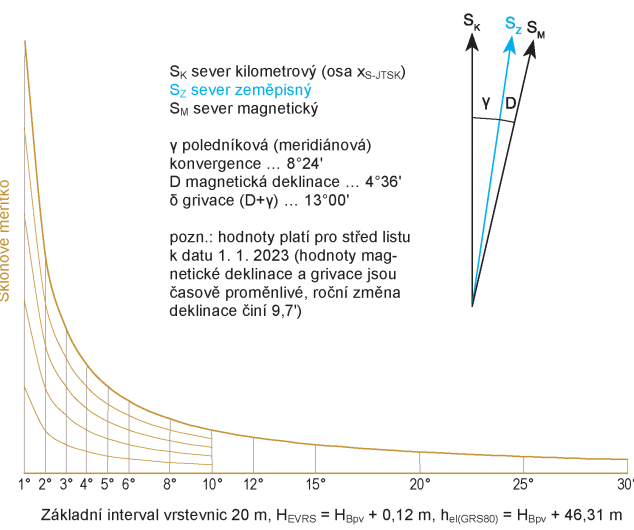
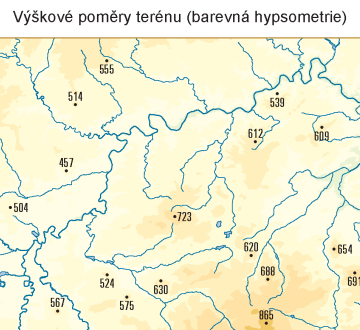



VYSVĚTLIVKY

- blok budov, budova, ulice; chatová zástavba
kostel; synagoga; věžovitá stavba; věžový vodojem
hrad; zámek; zřícenina
větrný motor; rozhledna; vysílač;
rozhledna s vysílačem, vysílač s rozhlednou
hřbitov; stadion; lyžařský můstek
letišťe; přístav; autobusové nádraží
železnice neelektrizovaná jednokolejná s tunelem
železnice neelektrizovaná víceokolejná s přejezdem
železnice elektrizovaná jednokolejná
železnice elektrizovaná víceokolejná s mostem
železnice úzkorozchodná
železniční vlečka
lanová dráha
železniční stanice; železniční zastávka
dálnice
silnice pro motorová vozidla
silnice I. třídy s tunelem
silnice II. třídy s mostem
silnice III. třídy
neuváděná silnice
nájezd, větev křižovatky
dálnice a silnice ve stavbě
udržovaná cesta s lávkou
neudržovaná cesta
vodní tok stálý povrchový, podzemní část toku
vodní tok občasný
jez; sbylka; okvadukt
přlvov
usazovací nádrž, zatopená těžební jáma
přehradní hráz s komunikací; bažina, močál
les; louka; pastvina; zahrada, sad, park,
vinice, chmelnice; orná a ostatní půda
státní hranice
krajská hranice
okresní hranice, v hl. m. Praze hranice obvodu
obecní hranice
hranice přesahu obce na území jiné obce
hranice městského obvodu nebo městské části
ve statutárních městech a hl. m. Praze
nesouvislejší území obce (enkláva)
hranice národního parku (NP), chráněné
krajinné oblasti (CHKO)
vrstevnice; terénní stupeň, jáma
skalý; jeskyně; kotovaný bod
město
část města
obec, městyse
část obce, městyse
místní část, samota
jméno objektu
městský obvod nebo městská část
ve statutárních městech a hl. m. Praze
obvod na území hl. m. Prahy, název okresu
pozemková trať, les, alej, hon
kopec; hora, vrchol, hřbet, údolí, rokli, propast
pohoří, hřbet
vodní tok, jezero, vodní nádrž, rybník
splavný vodní tok
chráněné území
- TÁBOR**
VEVERÍ
Čerčany
Počapky
Štěpánka
Nový hrad
BYSTRC
obvod Praha 10
Hla skalice
Špičák
VRCHOVINA
vodní nádrž Orlik
LASE
NP ŠUMAVA

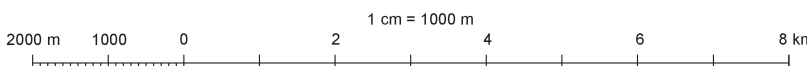


ZÁKLADNÍ TOPOGRAFICKÁ MAPA
1 : 100 000



Vydal Český úřad zeměměřický a katastrální.
Zpracoval Zeměměřický úřad.
© Český úřad zeměměřický a katastrální, 2023

Užití tohoto díla nebo jeho částí se řídí licencí Creative Commons CC BY 4.0 International Licence (<https://creativecommons.org/licenses/by/4.0/>).

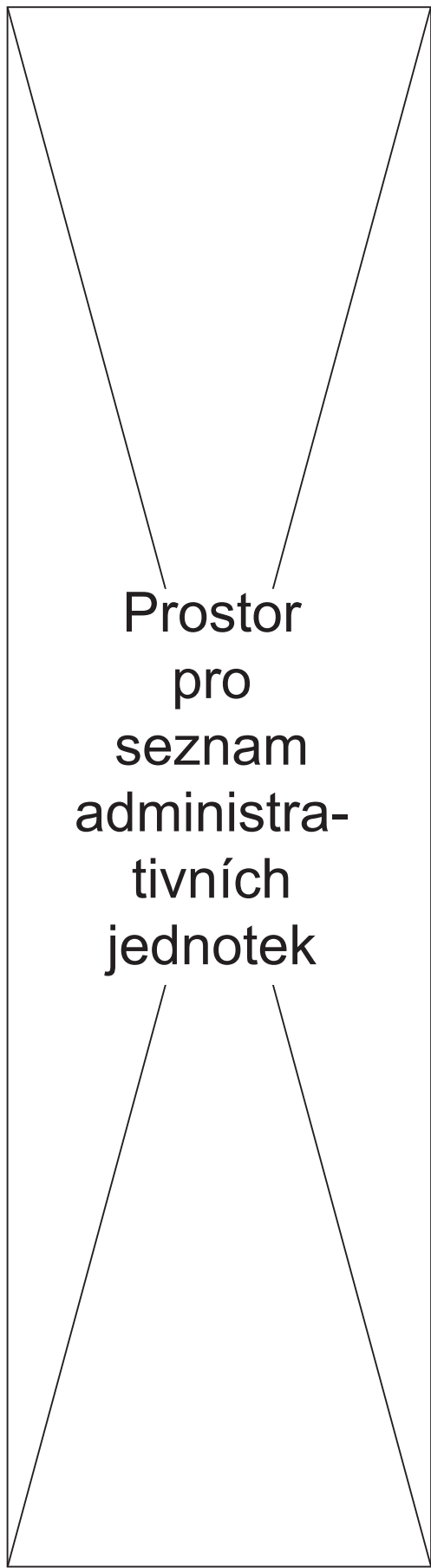



1 : 100 000

KONSTRUKČNÍ LIST
ZTM 100/S-JTSK

Vytvořeno 2. 2. 2023 se stavem podkladových dat
ZABAGED® a Geonames 4.5.7.2020
1. vydání, EP 2023.
Hlášení chyb: <https://ags.cuzk.cz/geoprotizce/?w=7>

ÚZEMNÍ CELKY



KLAD MAPOVÝCH LISTŮ ZTM 10 - ZTM 100

