


**ŽĎÁR NAD SÁZAVOU NM-33-08-6-B-20**


**ZÁKLADNÍ TOPOGRAFICKÁ MAPA**  
**1 : 10 000**

Zeměpisná síť souřadnicového systému ETRS89  
Kilometrová síť souřadnicového systému ETRS89-TM33  
Kilometrová síť souřadnicového systému S-JTSK  
Výškový systém Bpv

VÝSLEDKY	
	budova, škola, budova, budova s popisem, státní objekt, zámek, zřítelna, rezidence
	koruna, kaple (včetně), bazilika
	synagoga, muzeum, divadlo
	společnost, těžištní vůz
	výzraz, mimo provoz
	tovární komplex, vězňova stavba, věz na budovu
	větrný mlýn, autobusový nádraží, autobusové nádraží
	letišťe (věřejné, neveřejné), sportovní letiště (SLZ)
	okružní, heliport
	periferní, bankr (těžký objekt, ostatní)
	pošta, hvězdárna
	rozhledna, vyhládk, rozhledna + vyhládk
	hřbitov
	železnice neelektrizovaná, jednokolejka
	železnice neelektrizovaná, dvou a více kolejí
	železnice elektrizovaná, dvou a více kolejí
	železnice elektrizovaná, dvou a více kolejí
	železnice ukořizovaná, dvě a více kolejí
	vlečka
	vlečka ukořizovaná
	tunel na železnici
	železniční zastávka
	visutá lanová dráha
	se stožáry
	pozemní lanová dráha
	lyžařský vleč
	tramvajová dráha
	metro – povrchový úsek, stanice metro
	metro – povrchový úsek
	ulice s jízdní
	ulice nejezdí
	pramen, studánka, studna, vrt
	vodní tok nad 4 m šířky
	vodní tok nad 4 m šířky
	pozemní vodní tok
	občasný vodní tok
	ochranná řeka, zypný val 0,10 m nad 10 m šířky
	lesní náhon, kalina
	vodňem země
	akvadukt
	státní hranice
	louka, pastvina, golfové hřiště, povrchová těžba, lom, výhled
	ohrnicové, vinice
	ovocný sad, zahrada
	okrasná zahrada, park, lesní plocha s kosodřevinami, park, lesní plocha s kosodřevinami, lesní prales
	lesní plocha se stromy jehličnatými, listnatými
	lesní plocha se stromy smíšené, bez určení druhů
	hranice porostu a užívaný ploch
	hranice lesní plochy roztržené prodloužením porostu
	státní hranice
	krájská hranice
	okresní hranice
	hranice městského obvodu v Praze
	obecní hranice
	katastrální hranice
	hranice pleshu obce na území jiné obce
	hranice měst. části v Praze
	miest. části čísl. obvodu ve statutárních městech
	vrstevnice základní
	vrstevnice zdůrazněná
	vrstevnice doplněná
	vrstevnice se spádovými roky, výhled
	skály, skalky (stary)
	vstup do jeskyně
	trigonometrický bod
	výběry bod ČSTs se souřad. v systému ETRS89, absolutní výška
	základní nevázaný bod
	město
	Část města
	obec, město
	Část obce, městyne
	místní část, samota
	Radbyř
	Belveder
	Pastviska
	HEJLIK
	LABE
	LEZBO
	vodní tok a plocha, pramen
	okružní, heliport
	periferní, bankr (těžký objekt, ostatní)
	pošta, hvězdárna
	rozhledna, vyhládk, rozhledna + vyhládk
	hřbitov
	železnice neelektrizovaná, jednokolejka
	železnice neelektrizovaná, dvou a více kolejí
	železnice elektrizovaná, dvou a více kolejí
	železnice elektrizovaná, dvou a více kolejí
	železnice ukořizovaná, dvě a více kolejí
	vlečka
	vlečka ukořizovaná
	tunel na železnici
	železniční zastávka
	visutá lanová dráha
	se stožáry
	pozemní lanová dráha
	lyžařský vleč
	tramvajová dráha
	metro – povrchový úsek, stanice metro
	metro – povrchový úsek
	ulice s jízdní
	ulice nejezdí
	pramen, studánka, studna, vrt
	vodní tok nad 4 m šířky
	vodní tok nad 4 m šířky
	pozemní vodní tok
	občasný vodní tok
	ochranná řeka, zypný val 0,10 m nad 10 m šířky
	lesní náhon, kalina
	vodňem země
	akvadukt
	státní hranice
	louka, pastvina, golfové hřiště, povrchová těžba, lom, výhled
	ohrnicové, vinice
	ovocný sad, zahrada
	okrasná zahrada, park, lesní plocha s kosodřevinami, park, lesní plocha s kosodřevinami, lesní prales
	lesní plocha se stromy jehličnatými, listnatými
	lesní plocha se stromy smíšené, bez určení druhů
	hranice porostu a užívaný ploch
	hranice lesní plochy roztržené prodloužením porostu
	státní hranice
	krájská hranice
	okresní hranice
	hranice městského obvodu v Praze
	obecní hranice
	katastrální hranice



## ÚZEMNÍ CELKY



# Prostor pro seznam administra- tivních jednotek

## CHRÁNĚNÁ ÚZEMÍ




Prostor  
pro seznam  
chráněných  
území

## KLAD MAPOVÝCH LISTŮ ZTM 5 - ZTM 50

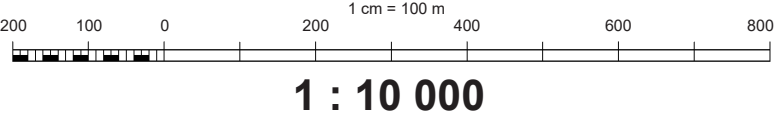
NM-33-08-3-D												
NM-33-08-6-A	1	2										
	3	1	02	2	3	1	04	2	1	05		
	3	4		3	4							
	1	2		07	2	1	08		2	1		
	3	4		3	4		09	3	2	1	10	
NM-33-08-6-B	1	2	1	a	b	c			2	1	15	
	3	4										
	1	2		16	2	1	17		19	2	20	
	3	4		3	4		18					
	1	2		21	2	22	23		24		25	
NM-33-09-4-A	3	4		3	4		3	4		3	4	
	NM-33-08-6-D											

1 : 10 000  
NM-33-08-6-B-20



Vydal Český úřad zeměměřický a katastrální.  
Zpracoval Zeměměřický úřad.  
© Český úřad zeměměřický a katastrální, 2023

Užití tohoto díla nebo jeho části se řídí licenci Creative Commons CC BY 4.0 International Licence (<https://creativecommons.org/licenses/by/4.0/>).



# KONSTRUKČNÍ LIST

## ZTM 10/ETRS89

Vytvořeno 27. 4. 2023 se stavem podkladových dat  
ZABAGED® a Geonames k 5. 7. 2020.  
1. vydání. EP 2023.  
Hlášení chyb: <https://ags.cuzk.cz/geoprohlizec/?w=7>

