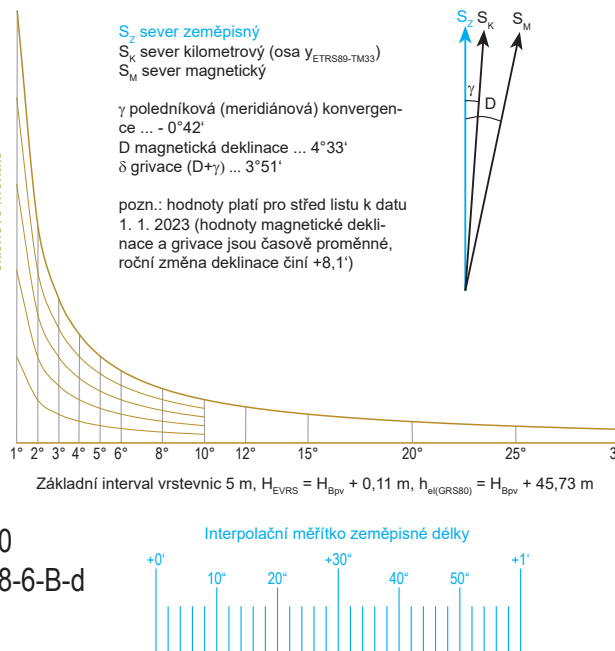
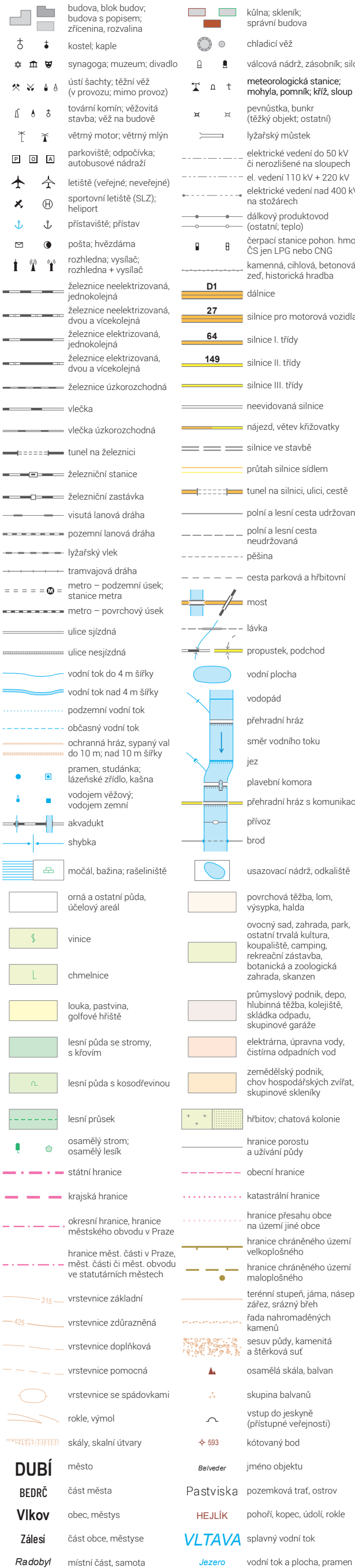


**ŽĎÁR NAD SÁZAVOU NM-33-08-6-B-d**

**ZÁKLADNÍ TOPOGRAFICKÁ MAPA**  
**1 : 25 000**

Zeměpisná síť souřadnicového systému ETRS89  
Kilometrová síť souřadnicového systému ETRS89-TM33  
Kilometrová síť souřadnicového systému S-JTSK  
Výškový systém Bpv

## VYSVĚTLIVKY



## ÚZEMNÍ CELKY



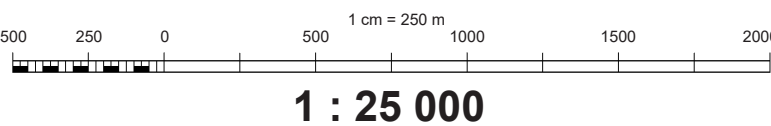
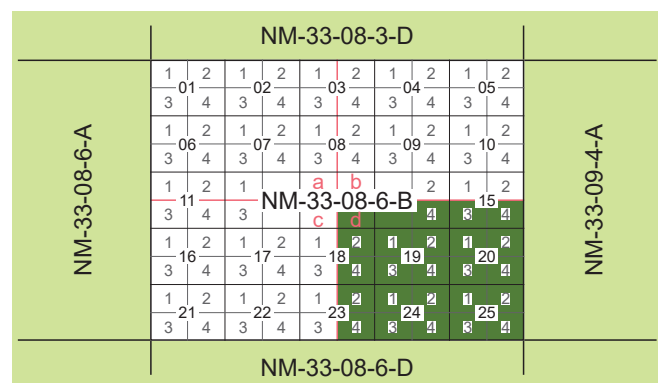
Prostor  
pro  
seznam  
administra-  
tivních  
jednotek

## CHRÁNĚNÁ ÚZEMÍ



Prostor  
pro seznam  
chráněných  
území

KLAD MAPOVÝCH LISTŮ ZTM 5 - ZTM 50



# KONSTRUKČNÍ LIST

## ZTM 25/ETRS89

Vytvořeno 27. 4. 2023 se stavem podkladových dat  
ZABAGED® a Geonames k 5. 7. 2020.  
1. vydání. EP 2023.  
Hlášení chyb: <https://ags.cuzk.cz/geoprohlizec/?w=7>

