

Novinky – ISÚI a VDP verze 2.1

www.ruian.cz

(aktualizováno dne 13. prosince 2016)

Novinky v prostředí ISÚI a VDP ve verzi 2.1

Instalace nové verze ISÚI/VDP do produkčního prostředí proběhla ve dnech 9. - 11. 12. 2016.

Níže jsou stručně představeny novinky verze RUIAN 2.1 v aplikaci ISÚI a VDP.

NOVINKY V ISÚI

1. Úprava číselníků způsobu využití stavebního objektu

V nové verzi byl upraven číselník způsobu využití. V případě založení stavebního objektu (SO) se editorovi již nebudou nabízet neplatné způsoby využití:

- Objekt k bydlení
- Průmyslový objekt
- Objekt občanské vybavenosti
- Objekt lesního hospodářství

V případě změny SO, který má neplatný způsob využití již vyplněn, se zobrazí ve Výsledcích kontrol následující varování: „Položka *“Způsob využití“* by měla obsahovat platnou hodnotu“. Nejedná se o chybu, ale pouze o upozornění, které editorovi nebrání návrh změny schválit. Doporučujeme údaj zkontrolovat a případně nahradit platným způsobem využití.

Výsledky kontrol

Zavřít

ID NZ: 1159038
Název NZ: Změna SO
Kontroly zobrazeny pro: Návrh změny
Sourhnný výsledek: Návrh změny obsahuje chyby.

Typ chyby	Kód chyby	Typ prvku	ID prvku	Popis
WARNING	SO0516	SO	54343372	Položka "Způsob využití" by měla obsahovat platnou hodnotu.

Stránka 1 z 1 Celkem záznamů: 1

Detail chyby

ID chyby: 5015859	Typ prvku: SO
Typ chyby: WARNING	Kód prvku: 54343372
Kód chyby: SO0516	Popis: Položka "Způsob využití" by měla obsahovat platnou hodnotu.
Úroveň: 30	

2. Nesprávnost definiční čáry ulice, typu a způsobu využití stavebního objektu

Podle § 4 odst. 4 zákona č. 111/2009 Sb., o základních registrech, ve znění pozdějších předpisů (dále jen „zákon o základních registrech“) je referenční údaj považován za správný, pokud není prokázán opak nebo pokud nevznikne oprávněná pochybnost o správnosti referenčního údaje. **V případě pochybnosti editor označí referenční údaj jako nesprávný.** Referenční údaj označený jako nesprávný má po dobu, po kterou je takto označen, pouze informativní povahu (§ 4 odst. 5 zákona o základních registrech).

Údaj za nesprávný může označit vždy pouze jeho editor. Jestliže editor údaj označí za nesprávný, předpokládá se, že se ověřením jeho správnosti bude zabývat. Označení nesprávnosti editor odstraní neprodleně poté, co ověří správnost údajů, opraví chybný údaj nebo předá podklady příslušnému editorovi k vyřešení.

Od nové verze 2.1 lze označovat za nesprávné také definiční čáry ulic (DCU), typ a způsob využití SO a to z důvodu účinnosti novely zákona o základních registrech, kde se tyto údaje stávají referenčními. Novela zákona o základních registrech je platná od 1. 1. 2017.

Nesprávnost DCU ve své územní působnosti mohou označovat pouze editoři přihlášení pod agendou Obce. Pro označení nesprávnosti je potřeba konkrétní ulici dohledat v Přehledu prvků a po vyhledání ulice nastavit nesprávnost ve sloupci *Akce*.

Vyhledání prvku
Nové hledání

Kritéria vyhledávání - obecná

Typ hledaného prvku: Filtr: začíná na Hledat

Pouze zrušené prvky Třídít podle:

Kritéria vyhledávání - nadřazené prvky

Okres:

Obec:

Výsledky hledání

Kód	Název	Obec	Okres	Akce
237221	Palackého	Holešov	Kroměříž	přejít na Poslední NZ

Stránka 1 z 1 Celkem záznamů: 1

Verze aplikace: 2.1.0.0.08 KontextID: 2097dc94-8248-4a22-a045-ec9f09d5a0b2
Verze databáze: isui-2.1.1.0.01 ZpracováníID: 7bee705f-9988-4ce9-8ac0-bf3b348144e7

Editor nastaví nesprávnost dotčených údajů a změny uloží pomocí tlačítka *Provést změny*, popřípadě může doplnit *Poznámku*. Následně dojde ke změně ikony z na .

Označení nesprávnosti

Provést změny
Zavřít

Kód: 237221 Prvek: Palackého, Holešov
 Typ prvku: UL

Údaj	Hodnota	Aktuální	Nastavit nesprávnost	Poznámka
Kód	237221		<input checked="" type="radio"/> Správný <input type="radio"/> Nesprávný	
Nadřazená obec	588458		<input checked="" type="radio"/> Správný <input type="radio"/> Nesprávný	
Název	Palackého		<input checked="" type="radio"/> Správný <input type="radio"/> Nesprávný	
Definiční čára			<input type="radio"/> Správný <input checked="" type="radio"/> Nesprávný	

Stránka 1 z 1
Celkem záznamů: 4

Nesprávnost typu a způsobu využití SO ve své územní působnosti mohou označovat editoři přihlášení pod agendou Stavební úřad nebo Obec. Pro označení nesprávnosti je potřeba konkrétní SO dohledat v Přehledu prvků a po vyhledání SO nastavit nesprávnost ve sloupci Akce.

Vyhledání prvku

Nové hledání

Kritéria vyhledávání - obecná

Typ hledaného prvku:
 Filtr:
 rovná se
Hledat

Pouze zrušené prvky
 Třídít podle:

Kritéria vyhledávání - nadřazené prvky

Okres:

Obec:

Městská část/obvod:

Bez městské části/obvodu

Část obce:

Katastrální území:

Parcela:

Bez parcely

Výsledky hledání

Kód	Č. dom.	Část obce	MOMC	Parcela	Katastráln.	Obec	Okres	Akce
10346546	č.p. 20	Holešov		63/1	Holešov	Holešov	Kroměříž	přejít na Poslední NZ
10360379	č.ev. 20	Holešov		2790/26	Holešov	Holešov	Kroměříž	přejít na Poslední NZ

Stránka 1 z 1
Celkem záznamů: 2

Editor nastaví nesprávnost dotčených údajů a změny uloží pomocí tlačítka *Provést změny*, popřípadě může doplnit *Poznámku*. Následně dojde ke změně ikony z na .

Označení nesprávnosti

Provést změny
Zavřít

Kód: 10346546 Prvek: Holešov č.p. 20 Holešov
 Typ prvku: SO

Údaj	Hodnota	Aktuální	Nastavit nesprávnost	Poznámka
Číslo domovní	20	✔	✔ <input checked="" type="radio"/> Správný <input type="radio"/> Nesprávný	<input type="text"/>
Kód	10346546	✔	✔ <input checked="" type="radio"/> Správný <input type="radio"/> Nesprávný	<input type="text"/>
Nadřazená část obce	412449	✔	✔ <input checked="" type="radio"/> Správný <input type="radio"/> Nesprávný	<input type="text"/>
Nadřazený MOMC		✔	✔ <input checked="" type="radio"/> Správný <input type="radio"/> Nesprávný	<input type="text"/>
Nadřazená parcela	1333624740	✔	✔ <input checked="" type="radio"/> Správný <input type="radio"/> Nesprávný	<input type="text"/>
Typ	1	✔	⚠ <input type="radio"/> Správný <input checked="" type="radio"/> Nesprávný	<input type="text"/>
Způsob využití	7	✔	⚠ <input type="radio"/> Správný <input checked="" type="radio"/> Nesprávný	<input type="text"/>
Definiční bod	Y: 526427,86 X: 1152594,89	✔	✔ <input checked="" type="radio"/> Správný <input type="radio"/> Nesprávný	<input type="text"/>

◀◀ Stránka z 1 ▶▶
Celkem záznamů: 8

3. Doplnění/úprava varování při editaci ulice

Do aplikace ISÚI bylo v nové verzi doplněno a upraveno varování v případě chybějící DCU. V případě založení nebo změny názvu ulice, která nemá lokalizační údaje, se nově zobrazí ve Výsledcích kontrol následující varování: *“Ulice nemá definiční čáru. Obec má povinnost sdělit ČÚZK údaje o definiční čáře ulice (§ 9 vyhlášky č. 359/2011 Sb.). Technické požadavky na formu sdělení jsou zveřejněny na www.ruian.cz.”*

Výsledky kontrol

Zavřít

ID NZ: 1042966
Název NZ: založení ulice
Kontroly zobrazeny pro: Návrh změny
Sourhnný výsledek: Návrh změny obsahuje chyby.

Typ chyby	Kód chyby	Typ prvku	ID prvku	Popis
WARNING	UL0801	DUL	1906801	Ulice nemá definiční čáru. Obec má povinnost sdělit ČÚZK údaje o definiční čáře ulice (§ 9 vyhlá

1 z 1
 Celkem záznamů: 1

Detail chyby

<p>ID chyby: 4445223 Typ chyby: WARNING Kód chyby: UL0801 Úroveň: 30</p>	<p>Typ prvku: DUL Kód prvku: 1906801 Popis: Ulice nemá definiční čáru. Obec má povinnost sdělit ČÚZK údaje o definiční čáře ulice (§ 9 vyhlášky č. 359/2011 Sb.). Technické požadavky na formu sdělení jsou zveřejněny na www.ruian.cz.</p>
---	--

Aplikace editora pouze upozorní na skutečnost, že musí zaslat průběh DCU datovou schránkou na ČÚZK. Jedná se o varování, které nebrání editorovi ve schválení návrhu změny.

4. Reklamace definiční čáry ulic – zobrazení příloh

Reklamace na DCU se generují příslušným editorům pod agendou Obce. V nové verzi je možné zasílání reklamací s přílohami, které si editoři mohou zobrazit nebo stáhnout. Přílohy jsou zobrazeny v detailu reklamace v posledním bloku s názvem *Přílohy k reklamovanému prvku*. V pravé části ve sloupci Akce si

lze přílohu zobrazit nebo stáhnout pomocí ikon  .


Reklamace definiční čáry ulice

[Zavřít](#)
[Upravit poznámku...](#)
[Upravit nesprávnost](#)
[Akce reklamace... >>](#)

ID reklamace: 507371 **Verze prvku v RUIAN:**
Typ reklamace: Reklamace definiční čáry ulice **Stav reklamace:** Vložená
Řešitel reklamace: **Řešeno v NZ ID:**
Poznámka řešitele: Tyršova, Holešov - reklam... **Naposledy změnil:**
Poslední změna: 18.10.2016

Zadavatel:

Zadavatel: buresovak **Agenda zadavatele:** A123
OVN: 00025712 **Datum vložení do ISUI:** 18.10.2016
Externí ID: 4545

URL: WWW 





Poznámka: Obec má povinnost sdělit ČÚZK údaje o definiční čáře ulice (§ 9 vyhlášky č. 359/2011 Sb.). Podklady pro zakres ulice je potřeba zaslat do datové schránky ČÚZK (ID: uuaaatg). Technické požadavky na formu sdělení jsou zveřejněny na www.ruian.cz.



Územní situace: Kroměříž

Ulice

Kód ulice: 237400
Název ulice: Tyršova
Původně: Tyršova
Nadřazená obec: Holešov
Původně: Holešov
Popis reklamace: takto vypadá naše ulice

Přílohy k reklamovanému prvku

Pořadí	Poznámka	Akce
1	správný zakres naší ulice	 
2	správný zakres naší ulice	 

 << Stránka z 1 >> 

Celkem záznamů: 2


NOVINKY VE VDP

1. Export prvků

Ve verzi 2.1 byla spuštěna nová funkčnost, která umožňuje uživatelům exportovat seznamy územních prvků a územně evidenčních jednotek vedených v RÚIAN ve formátech PDF, CSV nebo XML.

Funkčnost je zpřístupněna ve VDP pro všechny aktuální prvky.

Po vyhledání konkrétních prvků se ve VDP zobrazí pod vyhledaným seznamem možnost volby exportovat seznam do vybraného formátu.



Veřejný dálkový přístup

Úvodní obrazovka

Vyhledání prvků

- [Stát](#)
- [Region soudržnosti](#)
- [Kraj \(VÚSC\)](#)
- [Okres](#)
- [ORP](#)
- [POU](#)
- [Obec, vojenský újezd](#)
- [Správní obvod Prahy](#)
- [Městská část/obvod](#)
- [Část obce](#)
- [Volební okrsek](#)
- [Ulice](#)
- [Stavební objekt](#)
- [Adresní místo](#)
- [Katastrální území](#)
- [Parcela](#)
- [ZSJ](#)

Dřívější členění

- [Kraj \(1960\)](#)
- [Městský obvod Prahy](#)

Ověření adresy

Výměnný formát

- [Standardní](#)
- [Speciální](#)

Zobrazení mapy

Stavební objekt

Nové zadání
Vyhledat zrušené



















Obec: Kočov (okres Tachov) Změnit

Část obce: Klíčov Městská část/obvod: nevybráno

Katastrální území: nevybráno Parcela: /

Stavební objekt číslo: Typ: Budova s číslem evidenčním Kód:

Třídít podle: Část obce, č. popisné nebo evidenční Kat. území, č. parcely Kód stavebního objektu Vyhledat

Kód st. obj.	Identifikace	Název části obce	Název městské části/obvodu	Parcela a k.ú.	Název obce (název okresu)	Detail
15520269	č.ev. 316	Klíčov		st. 90 Klíčov	Kočov (okres Tachov)	 
15520277	č.ev. 317	Klíčov		st. 86/1 Klíčov	Kočov (okres Tachov)	 
15520285	č.ev. 318	Klíčov			Kočov (okres Tachov)	 
15520293	č.ev. 319	Klíčov		st. 83 Klíčov	Kočov (okres Tachov)	 
15520307	č.ev. 320	Klíčov		st. 92 Klíčov	Kočov (okres Tachov)	 
15520323	č.ev. 323	Klíčov		st. 94/3 Klíčov	Kočov (okres Tachov)	 
15520331	č.ev. 324	Klíčov		st. 81 Klíčov	Kočov (okres Tachov)	 
15520340	č.ev. 325	Klíčov		st. 94/4 Klíčov	Kočov (okres Tachov)	 
27396550	č.ev. 326	Klíčov		st. 89/2 Klíčov	Kočov (okres Tachov)	 

< Předchozí
Strana: 1
Další >

Celkem záznamů: 9


Export PDF
Export CSV
Export XML

Platnost dat ISUI k:
08.12.2016 08:50
Verze aplikace: 2.1
Verze DB: vdp-2.1

7

2. Platnost dat

Ve VDP se v levé dolní části zobrazuje datum a čas poslední platné změny, která se z RÚIAN/ISÚI ve VDP zobrazuje. V nové verzi byla tato oblast zvětšena a v případě, kdy poslední platná změna ve VDP bude starší než 24 hodin (např. z technických důvodů bude opožděn přenos dat z ISÚI do RÚIAN), bude datum a čas zvýrazněn červeně. Oblast byla upravena, aby byl zřetelněji zobrazen čas platnosti dat ve VDP.



Veřejný dálkový přístup

Úvodní obrazovka

Vyhledání prvků

- [Stát](#)
- [Region soudržnosti](#)
- [Kraj \(VÚSC\)](#)
- [Okres](#)
- [ORP](#)
- [POU](#)
- [Obec, vojenský újezd](#)
- [Správní obvod Prahy](#)
- [Městská část/obvod](#)
- [Část obce](#)
- [Volební okrsek](#)
- [Ulice](#)
- [Stavební objekt](#)
- [Adresní místo](#)
- [Katastrální území](#)
- [Parcela](#)
- [ZSJ](#)

Dřívější členění

- [Kraj \(1960\)](#)
- [Městský obvod Prahy](#)

Ověření adresy

Výměnný formát

- [Standardní](#)
- [Speciální](#)

Zobrazení mapy

Platnost dat ISUI k:
08.12.2016 09:50

Stavební objekt

Nové zadání
Vyhledat zrušené

Obec: Vyhledat

Část obce: Městská část/obvod:

Katastrální území: Parcela: /

Stavební objekt číslo: Typ: Kód:

Třídít podle: Část obce, č. popisné nebo evidenční Kat. území, č. parcely Kód stavebního objektu Vyhledat

Data zobrazíte po nastavení filtru stisknutím tlačítka "Vyhledat".

Podpora ČÚZK

Podrobnější informace o ISÚI/RÚIAN a uživatelské postupy pro práci v ISÚI jsou k dispozici na webových stránkách projektu RÚIAN www.ruian.cz.

V případě, že potřebné informace a odpovědi na Vaše otázky nenaleznete, můžete se obrátit na podporu ČÚZK:

- [Kontaktní formulář Helpdesk](#)
- Telefon: 284 044 455

Konkrétní dotaz můžete zapsat do Helpdesku také prostřednictvím aplikace ISÚI, kde je potřeba vyplnit Váš kontaktní email, aby odpověď nebyla odeslána pouze na podatelnu.

Při zaslání dotazu uvádějte, prosím, konkrétní informace o daném problému, může se tak významně zkrátit doba řešení Vašeho požadavku.

Helpdesk z ISÚI:

Uživatel: pepik60 Agenda: Stavební úřad OVM: 54#SU#00267449#Městský úřad Ha		Odhlásit se
Role: SCH, EDI, DEX Územní působnost: OB Hurtova Lhota, Boňkov, Ždírec, Bartoušov, Břevnice, Knyk, Kyjov, Michalo...		
Přehled prvků	Helpdesk	Nápověda

Podrobný postup práce v ISÚI (i s Helpdeskem) si můžete prohlédnout a vyzkoušet ve školící aplikaci [UPK ISÚI - Program pro školení a testování uživatelů ISÚI](#), která je k dispozici na www.ruian.cz v sekci Školení uživatelů RÚIAN/ISÚI/VDP.