

**Souhrnné přehledy
o půdním fondu z údajů
katastru nemovitostí
České republiky**



ČESKÝ ÚŘAD ZEMĚMĚŘICKÝ A KATASTRÁLNÍ



**SOUHRNNÉ PŘEHLEDY
O PŮDNÍM FONDU Z ÚDAJŮ
KATASTRU NEMOVITOSTÍ
ČESKÉ REPUBLIKY**

Stav ke dni 31. prosince 2021

PRAHA 2022

ISBN 978-80-88197-27-0

ISSN 1804-2422

OBSAH

Str.

Úvod	5
Přehled správního rozdělení ČR podle krajů a okresů 1 : 2 000 000	6
Přehled obcí s rozšířenou působností podle krajů 1 : 1 000 000	7
I. Souhrnné přehledy o půdním fondu z údajů katastru nemovitostí	
1. Stav a vývoj půdního fondu ČR	
a. Změny jednotlivých druhů pozemků za rok 2021	16
b. Vývoj jednotlivých druhů zemědělských pozemků a lesních pozemků od roku 1966	17
c. Přírůstky a úbytky orné půdy a jejich přesun do jiných druhů pozemků za rok 2021	18
d. Výměra zemědělských pozemků a orné půdy v ČR na 1 obyvatele k 31. 12. 2021	19
e. Vývoj podílu výměry zemědělských pozemků a orné půdy v ČR na 1 obyvatele v letech 1936 - 2021	19
f. Podíl zemědělských pozemků v procentech v jednotlivých okresech ČR a Praze v roce 2021	20
g. Podíl lesních pozemků v procentech v jednotlivých okresech ČR a Praze v roce 2021	21
2. Úhrnné hodnoty druhů pozemků	
a. Úhrnné hodnoty druhů pozemků v členění po obcích s rozšířenou působností k 31. 12. 2021	24
CZ 010 Hlavní město Praha	24
CZ 020 Středočeský kraj	25
CZ 031 Jihočeský kraj	26
CZ 032 Plzeňský kraj	27
CZ 041 Karlovarský kraj	28
CZ 042 Ústecký kraj	29
CZ 051 Liberecký kraj	30
CZ 052 Královéhradecký kraj	31
CZ 053 Pardubický kraj	32
CZ 063 Kraj Vysočina	33
CZ 064 Jihomoravský kraj	34
CZ 071 Olomoucký kraj	35
CZ 072 Zlínský kraj	36
CZ 080 Moravskoslezský kraj	37
Česká republika - přehled	38
b. Úhrnné hodnoty druhů pozemků v členění na okresy a Prahu k 31. 12. 2021	39
CZ 010 Hlavní město Praha	39
CZ 020 Středočeský kraj	39
CZ 031 Jihočeský kraj	40
CZ 032 Plzeňský kraj	40
CZ 041 Karlovarský kraj	41
CZ 042 Ústecký kraj	41
CZ 051 Liberecký kraj	42
CZ 052 Královéhradecký kraj	42
CZ 053 Pardubický kraj	43
CZ 063 Kraj Vysočina	43
CZ 064 Jihomoravský kraj	44
CZ 071 Olomoucký kraj	44
CZ 072 Zlínský kraj	45
CZ 080 Moravskoslezský kraj	45
Česká republika - přehled	46
c. Podíl zemědělských pozemků a nezemědělských pozemků v ČR k 31. 12. 2021	47
d. Rozčlenění zemědělských pozemků k 31. 12. 2021	47
e. Rozčlenění druhů pozemků podle způsobu využití k 31. 12. 2020 a k 31. 12. 2021	48
II. Počty objektů evidovaných v katastru nemovitostí	
a. Vývoj počtu objektů za rok 2021	52
b. Vývoj (přírůstek/úbytek) počtu objektů v ISKN od roku 2012	53

c. Počty objektů v členění po obcích s rozšířenou působností k 31. 12. 2021	54
CZ 010 Hlavní město Praha	54
CZ 020 Středočeský kraj	55
CZ 031 Jihočeský kraj	56
CZ 032 Plzeňský kraj	57
CZ 041 Karlovarský kraj	58
CZ 042 Ústecký kraj	59
CZ 051 Liberecký kraj	60
CZ 052 Královéhradecký kraj	61
CZ 053 Pardubický kraj	62
CZ 063 Kraj Vysočina	63
CZ 064 Jihomoravský kraj	64
CZ 071 Olomoucký kraj	65
CZ 072 Zlínský kraj	66
CZ 080 Moravskoslezský kraj	67
Česká republika - přehled	68
d. Počty objektů v členění na okresy a Prahu k 31. 12. 2021	69
CZ 010 Hlavní město Praha	69
CZ 020 Středočeský kraj	69
CZ 031 Jihočeský kraj	70
CZ 032 Plzeňský kraj	70
CZ 041 Karlovarský kraj	71
CZ 042 Ústecký kraj	71
CZ 051 Liberecký kraj	72
CZ 052 Královéhradecký kraj	72
CZ 053 Pardubický kraj	73
CZ 063 Kraj Vysočina	73
CZ 064 Jihomoravský kraj	74
CZ 071 Olomoucký kraj	74
CZ 072 Zlínský kraj	75
CZ 080 Moravskoslezský kraj	75
Česká republika - přehled	76

Úvod

Katastr nemovitostí byl zřízen k 1. lednu 1993 zákonem č. 344/1992 Sb., o katastru nemovitostí České republiky (katastrální zákon), a navázal na dosavadní evidenci nemovitostí, která byla vedena na území České republiky od roku 1964. Od 1. ledna 2014 nabyl účinnosti nový zákon č. 256/2013 Sb., o katastru nemovitostí (katastrální zákon), který byl vydán v návaznosti na nový občanský zákoník.

Katastr nemovitostí je zdrojem informací, které slouží k ochraně práv k nemovitým věcem (dále jen „nemovitostem“), pro účely daní, poplatků a jiných obdobných peněžitých plnění, k ochraně životního prostředí, nerostného bohatství, k ochraně zájmů státní památkové péče, pro rozvoj území, k oceňování nemovitostí, pro účely vědecké, hospodářské a statistické a dále pro tvorbu dalších informačních systémů sloužících k těmto účelům. Katastr nemovitostí poskytuje i základní údaje o územním členění státu, zejména výměry územních správních jednotek (obcí, okresů, krajů) a údaje o rozčlenění půdního fondu v těchto jednotkách.

Rozčlenění půdního fondu se provádí podle jednotlivých druhů pozemků (orná půda, chmelnice, vinice, zahrada, ovocný sad, trvalý travní porost, lesní pozemek, vodní plocha, zastavěná plocha a nádvoří, ostatní plocha).

Český úřad zeměměřický a katastrální provedl k 31. prosinci 2021 sumarizaci úhrnných hodnot druhů pozemků podle údajů katastru nemovitostí. Výsledky této sumarizace za jednotlivé okresy a kraje jsou uvedeny v této publikaci.

Publikované údaje jsou uspořádány do 2 skupin označených římskými číslicemi I a II.

Skupina I. – se skládá ze 2 částí: první obsahuje tabulky a grafy, které vyjadřují stav a vývoj půdního fondu podle údajů katastru nemovitostí k 31. prosinci 2021. Meziroční změny v celkových výměrách vyplývají z postupného zavádění obnoveného katastrálního operátu do katastru nemovitostí. Údaje o počtu obyvatel byly převzaty z údajů Českého statistického úřadu (počty obyvatel v okresech ČR a Praze k 31. 12. 2020). Druhá část obsahuje úhrnné hodnoty druhů pozemků podle stavu k 31. prosinci 2021 a jejich podrobnější členění podle způsobu využití. Druhy pozemků, jejich charakteristiky a způsoby využití pozemku jsou uvedeny v bodech 1 a 2 přílohy k vyhlášce č. 357/2013 Sb., o katastru nemovitostí (katastrální vyhláška), ve znění vyhlášky č. 87/2017 Sb.

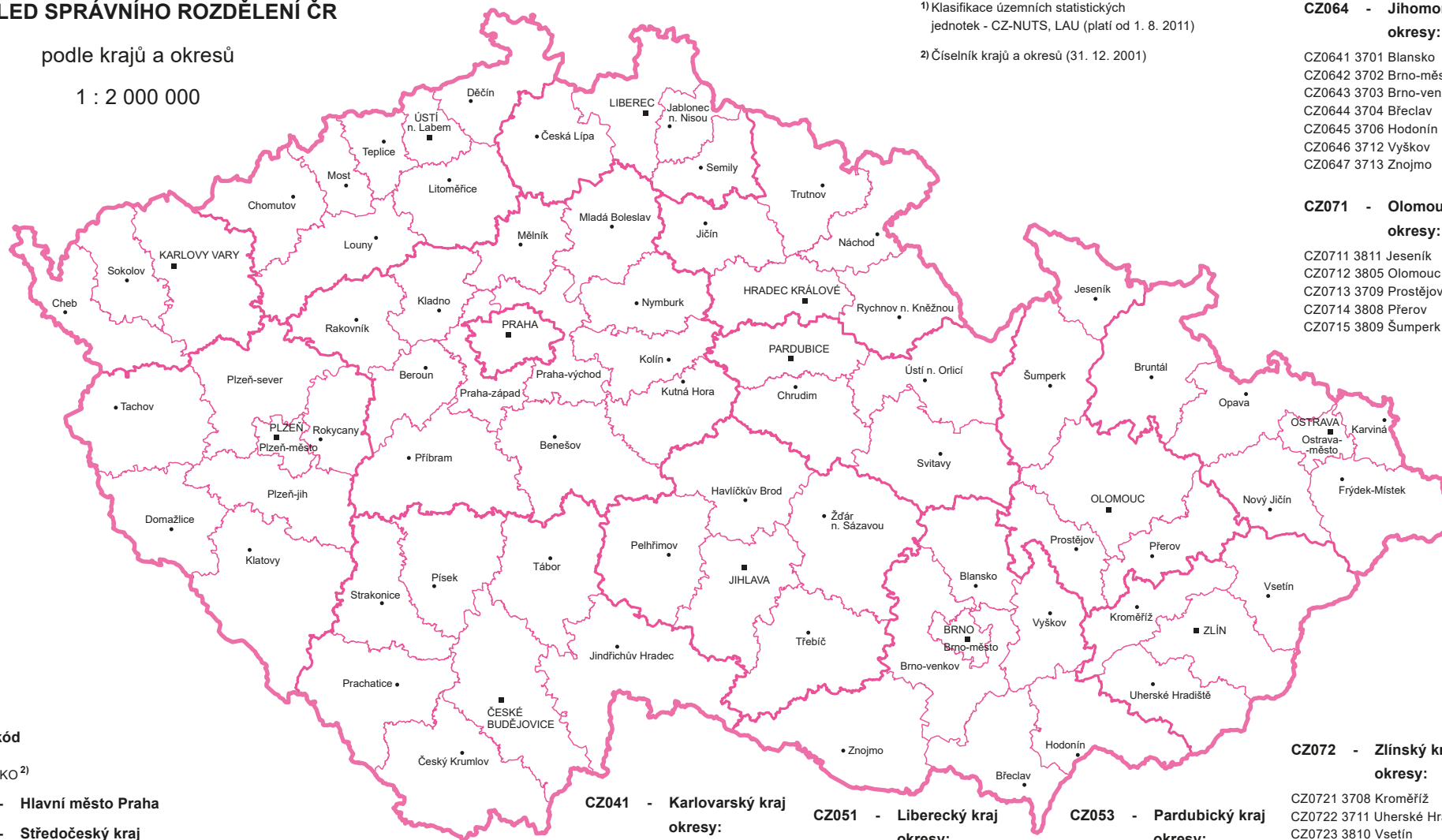
Skupina II. – obsahuje počty objektů evidovaných v katastru nemovitostí k 31. prosinci 2021, tj. obcí, částí obcí, katastrálních území, parcel katastru nemovitostí (KN), parcel ve zjednodušené evidenci (ZE), budov s čísly popisnými, s čísly evidenčními a bez čísel, tj. budov, které jsou nemovitostí, i budov, které jsou součástí pozemku nebo práva stavby a údaje o nich jsou vedeny v údajích o pozemku nebo v údajích o právu stavby, vodních děl, tj. vodních děl, která jsou nemovitostí, i vodních děl, která jsou součástí pozemku nebo práva stavby a dále počty jednotek vymezených podle zákona o vlastnictví bytů, jednotek vymezených podle občanského zákoníku, práv stavby, vlastníků a listů vlastnictví.

Upozornění: drobné nesoulady na posledních místech čísel, která znamenají výměru v hektarech, jsou způsobeny zaokrouhlováním.

PŘEHLED SPRÁVNÍHO ROZDĚLENÍ ČR

podle krajů a okresů

1 : 2 000 000



Číselný kód
NUTS¹⁾
LAU ČKO²⁾

CZ010 - Hlavní město Praha

CZ020 - Středočeský kraj
okresy:

- CZ0201 3201 Benešov
- CZ0202 3202 Beroun
- CZ0203 3203 Kladno
- CZ0204 3204 Kolín
- CZ0205 3205 Kutná Hora
- CZ0206 3206 Mělník
- CZ0207 3207 Mladá Boleslav
- CZ0208 3208 Nymburk
- CZ0209 3209 Praha-východ
- CZ020A 3210 Praha-západ
- CZ020B 3211 Píbram
- CZ020C 3212 Rakovník

CZ031 - Jihočeský kraj
okresy:

- CZ0311 3301 České Budějovice
- CZ0312 3302 Český Krumlov
- CZ0313 3303 Jindřichův Hradec
- CZ0314 3305 Písek
- CZ0315 3306 Prachatice
- CZ0316 3307 Strakonice
- CZ0317 3308 Tábor

CZ032 - Plzeňský kraj
okresy:

- CZ0321 3401 Domažlice
- CZ0322 3404 Klatovy
- CZ0323 3405 Plzeň-město
- CZ0324 3406 Plzeň-jih
- CZ0325 3407 Plzeň-sever
- CZ0326 3408 Rokycany
- CZ0327 3410 Tachov

CZ041 - Karlovarský kraj
okresy:

- CZ0411 3402 Cheb
- CZ0412 3403 Karlovy Vary
- CZ0413 3409 Sokolov

CZ042 - Ústecký kraj
okresy:

- CZ0421 3502 Děčín
- CZ0422 3503 Chomutov
- CZ0423 3506 Litoměřice
- CZ0424 3507 Louny
- CZ0425 3508 Most
- CZ0426 3509 Teplice
- CZ0427 3510 Ústí nad Labem

CZ051 - Liberecký kraj
okresy:

- CZ0511 3501 Česká Lípa
- CZ0512 3504 Jablonec nad Nisou
- CZ0513 3505 Liberec
- CZ0514 3608 Semily

CZ052 - Královéhradecký kraj
okresy:

- CZ0521 3602 Hradec Králové
- CZ0522 3604 Jičín
- CZ0523 3605 Náchod
- CZ0524 3607 Rychnov nad Kněžnou
- CZ0525 3610 Trutnov

CZ053 - Pardubický kraj
okresy:

- CZ0531 3603 Chrudim
- CZ0532 3606 Pardubice
- CZ0533 3609 Svitavy
- CZ0534 3611 Ústí nad Orlicí

CZ063 - Kraj Vysočina
okresy:

- CZ0631 3601 Havlíčkův Brod
- CZ0632 3707 Jihlava
- CZ0633 3304 Pelhřimov
- CZ0634 3710 Třebíč
- CZ0635 3714 Žďár nad Sázavou

CZ064 - Jihomoravský kraj
okresy:

- CZ0641 3701 Blansko
- CZ0642 3702 Brno-město
- CZ0643 3703 Brno-venkov
- CZ0644 3704 Břeclav
- CZ0645 3706 Hodonín
- CZ0646 3712 Vyškov
- CZ0647 3713 Znojmo

CZ071 - Olomoucký kraj
okresy:

- CZ0711 3811 Jeseník
- CZ0712 3805 Olomouc
- CZ0713 3709 Prostějov
- CZ0714 3808 Přerov
- CZ0715 3809 Šumperk

CZ072 - Zlínský kraj
okresy:

- CZ0721 3708 Kroměříž
- CZ0722 3711 Uherské Hradiště
- CZ0723 3810 Vsetín
- CZ0724 3705 Zlín

CZ080 - Moravskoslezský kraj
okresy:

- CZ0801 3801 Bruntál
- CZ0802 3802 Frydek-Místek
- CZ0803 3803 Karviná
- CZ0804 3804 Nový Jičín
- CZ0805 3806 Opava
- CZ0806 3807 Ostrava-město

PŘEHLED OBCÍ S ROZŠÍŘENOU PŮSOBNOSTÍ

podle krajů: Hlavní město Praha, Středočeský kraj

1 : 1 000 000

CZ010 - Hlavní město Praha

CZ020 - Středočeský kraj

Benešov
Beroun
Brandýs nad Labem-Stará Boleslav
Čáslav
Černošice
Český Brod
Dobříš
Hořovice
Kladno
Kolín
Kralupy nad Vltavou
Kutná Hora
Lysá nad Labem
Mělník
Mladá Boleslav
Mnichovo Hradiště
Neratovice
Nymburk
Poděbrady
Příbram
Rakovník
Říčany
Sedlčany
Slaný
Vlašim
Votice



PŘEHLED OBCÍ S ROZŠÍŘENOU PŮSOBNOSTÍ

podle krajů: Jihočeský kraj, Kraj Vysočina

1 : 1 000 000



CZ031 - Jihočeský kraj

- Blatná
- České Budějovice
- Český Krumlov
- Dačice
- Jindřichův Hradec
- Kaplice
- Milevsko
- Písek
- Prachatice
- Soběslav
- Strakonice
- Tábor
- Trhové Sviny
- Třeboň
- Týn nad Vltavou
- Vimperk
- Vodňany

CZ063 - Kraj Vysočina

- Bystrice nad Pernštejnem
- Havlíčkův Brod
- Humpolec
- Chotěboř
- Jihlava
- Moravské Budějovice
- Náměšť nad Oslavou
- Nové Město na Moravě
- Pacov
- Pelhřimov
- Světlá nad Sázavou
- Telč
- Třebíč
- Velké Meziříčí
- Žďár nad Sázavou

PŘEHLED OBCÍ S ROZŠÍŘENOU PŮSOBNOSTÍ

podle krajů: Plzeňský kraj, Karlovarský kraj

1 : 1 000 000



CZ032 - Plzeňský kraj

Blovice
Domažlice
Horažďovice
Horšovský Týn
Klatovy
Kralovice
Nepomuk
Nýřany
Plzeň
Přeštice
Rokycany
Stod
Stříbro
Sušice
Tachov

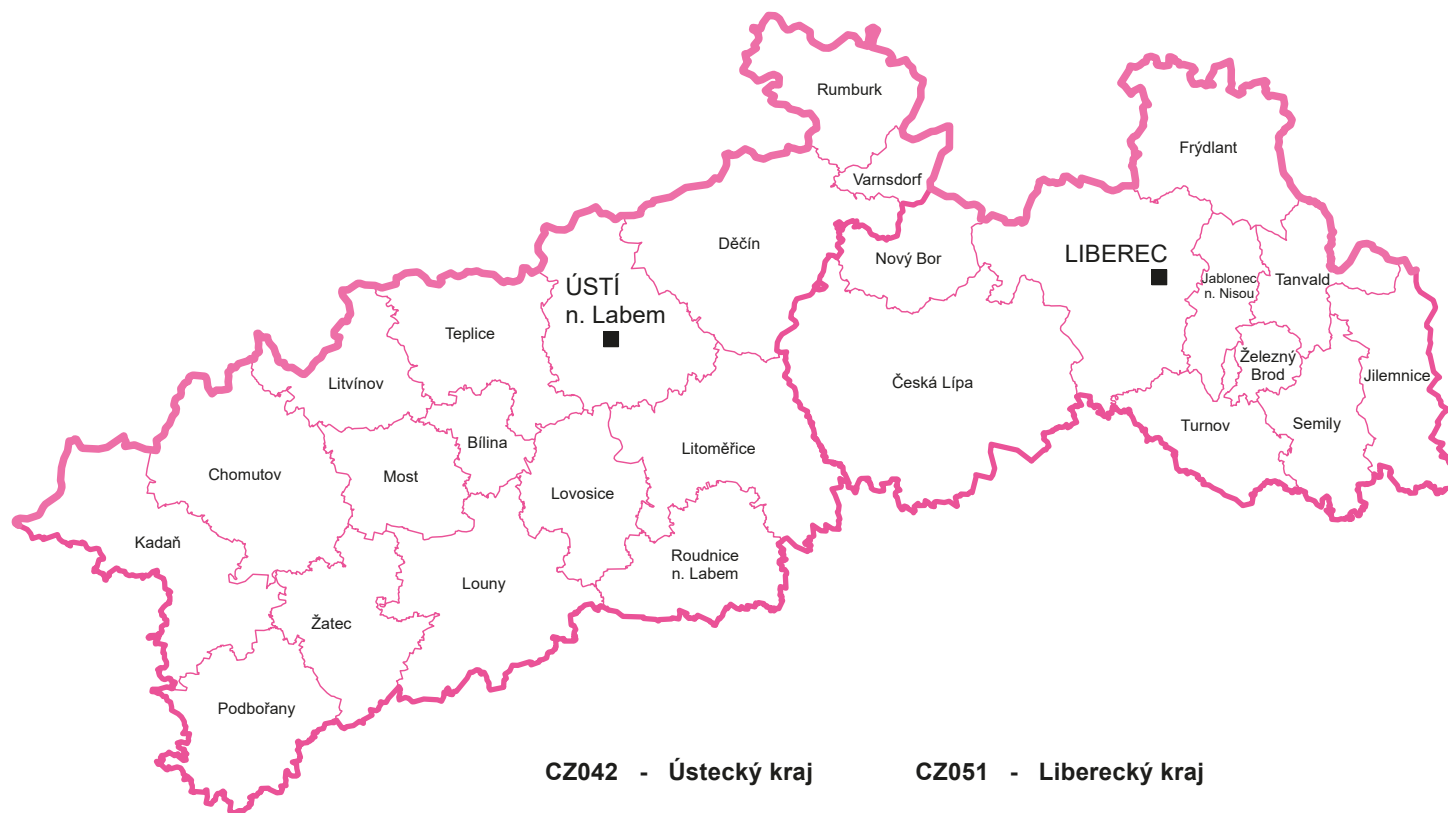
CZ041 - Karlovarský kraj

Aš
Cheb
Karlovy Vary
Kraslice
Mariánské Lázně
Ostrov
Sokolov

PŘEHLED OBCÍ S ROZŠÍŘENOU PŮSOBNOSTÍ

podle krajů: Ústecký kraj, Liberecký kraj

1 : 1 000 000



CZ042 - Ústecký kraj

Bílina
Děčín
Chomutov
Kadaň
Litoměřice
Litvínov
Louny
Lovosice
Most
Podbořany
Roudnice nad Labem
Rumburk
Teplice
Ústí nad Labem
Varnsdorf
Žatec

CZ051 - Liberecký kraj

Česká Lípa
Frýdlant
Jablonec nad Nisou
Jilemnice
Liberec
Nový Bor
Semily
Tanvald
Turnov
Železný Brod

PŘEHLED OBCÍ S ROZŠÍŘENOU PŮSOBNOSTÍ

podle krajů: Královéhradecký kraj, Pardubický kraj

1 : 1 000 000



CZ052 - Královéhradecký kraj

Broumov
Dobruška
Dvůr Králové nad Labem
Hořice
Hradec Králové
Jaroměř
Jičín
Kostelec nad Orlicí
Náchod
Nová Paka
Nové Město nad Metují
Nový Bydžov
Rychnov nad Kněžnou
Trutnov
Vrchlabí

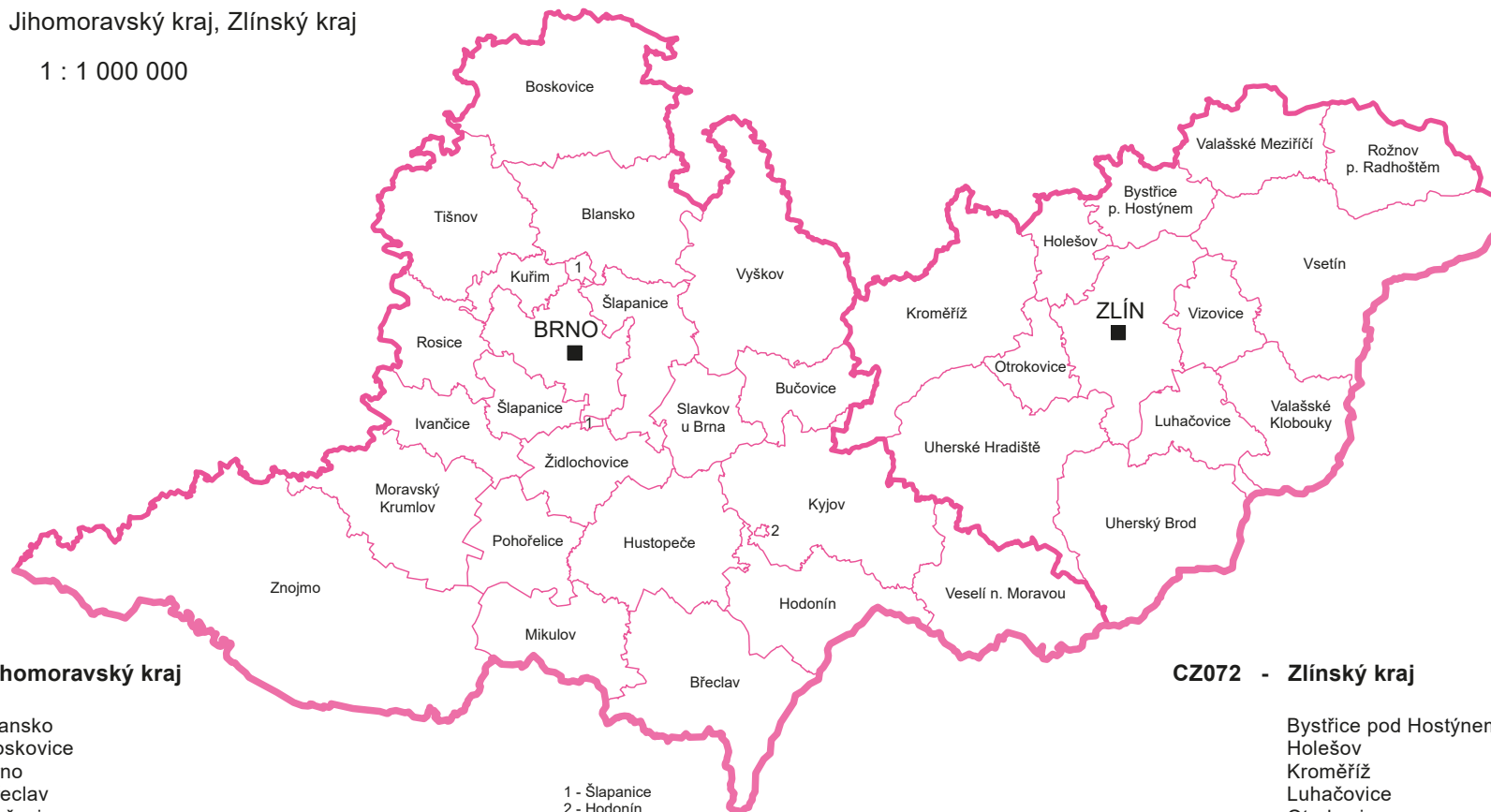
CZ053 - Pardubický kraj

Česká Třebová
Hlinsko
Holic
Chrudim
Králíky
Lanškroun
Litomyšl
Moravská Třebová
Pardubice
Polička
Přelouč
Svitavy
Ústí nad Orlicí
Vysoké Mýto
Žamberk

PŘEHLED OBCÍ S ROZŠÍŘENOU PŮSOBNOSTÍ

podle krajů: Jihomoravský kraj, Zlínský kraj

1 : 1 000 000



CZ064 - Jihomoravský kraj

Blansko
Boskovice
Brno
Břeclav
Bučovice
Hodonín
Hustopeče
Ivančice
Kuřim
Kyjev
Mikulov
Moravský Krumlov
Pohořelice
Rosice
Slavkov u Brna
Šlapanice
Tišnov
Veselí nad Moravou
Vyškov
Znojmo
Židlochovice

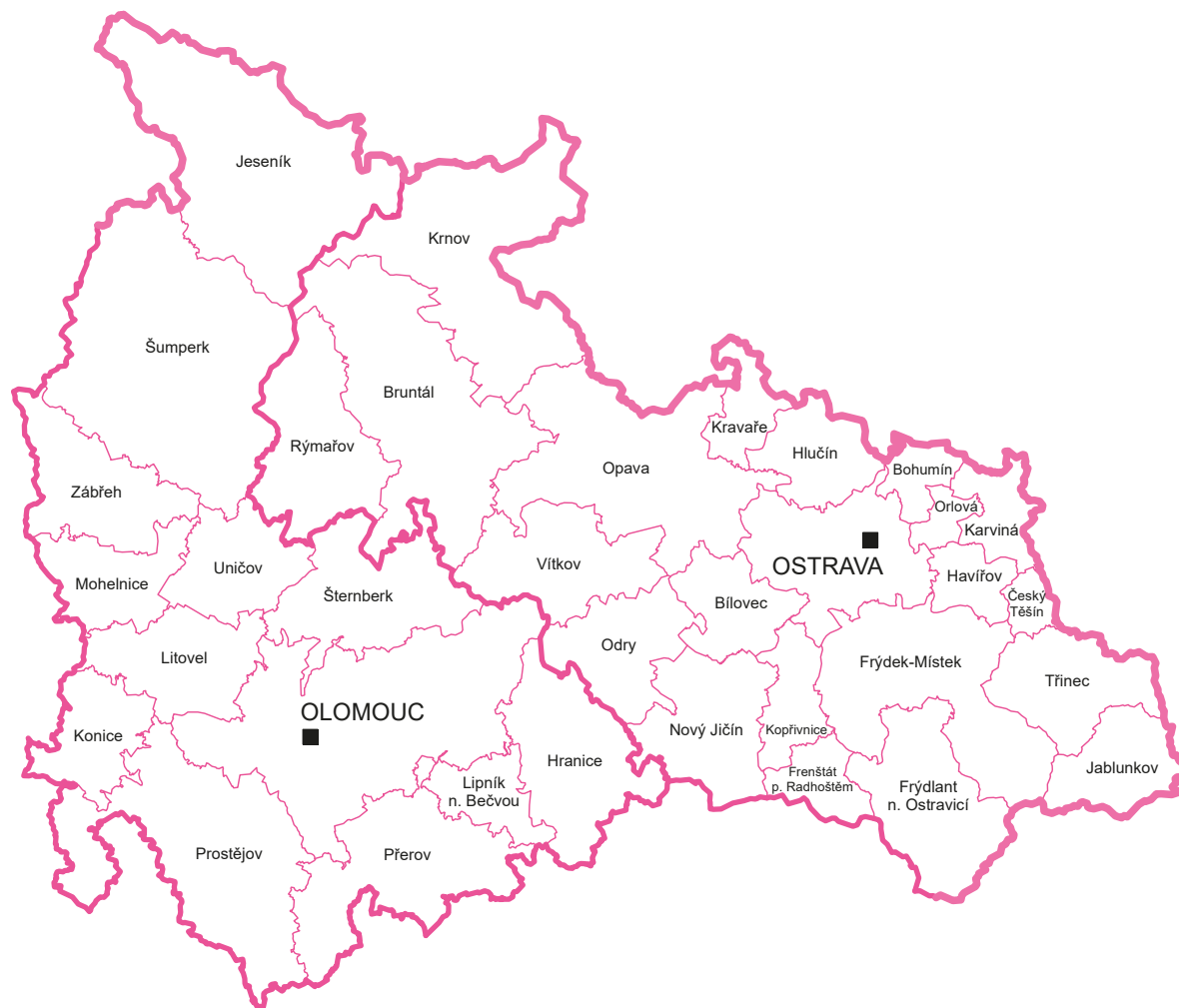
CZ072 - Zlínský kraj

Bystřice pod Hostýnem
Holešov
Kroměříž
Luhačovice
Otrokovice
Rožnov pod Radhoštěm
Uherské Hradiště
Uherský Brod
Valašské Klobouky
Valašské Meziříčí
Vizovice
Vsetín
Zlín

PŘEHLED OBCÍ S ROZŠÍŘENOU PŮSOBNOSTÍ

podle krajů: Olomoucký kraj, Moravskoslezský kraj

1 : 1 000 000



CZ071 - Olomoucký kraj

Hranice
Jeseník
Konice
Lipník nad Bečvou
Litovel
Mohelnice
Olomouc
Prostějov
Přerov
Šternberk
Šumperk
Uničov
Zábřeh

CZ080 - Moravskoslezský kraj

Bílovec
Bohumín
Bruntál
Český Těšín
Frenštát pod Radhoštěm
Frýdek-Místek
Frýdlant nad Ostravicí
Havířov
Hlučín
Jablunkov
Karviná
Kopřivnice
Kravaře
Krnov
Nový Jičín
Odry
Opava
Orlová
Ostrava
Rýmařov
Třinec
Vítkov

I.

Souhrnné přehledy o půdním fondu z údajů katastru nemovitostí

1. Stav a vývoj půdního fondu ČR

a. Změny jednotlivých druhů pozemků za rok 2021 (v hektarech)

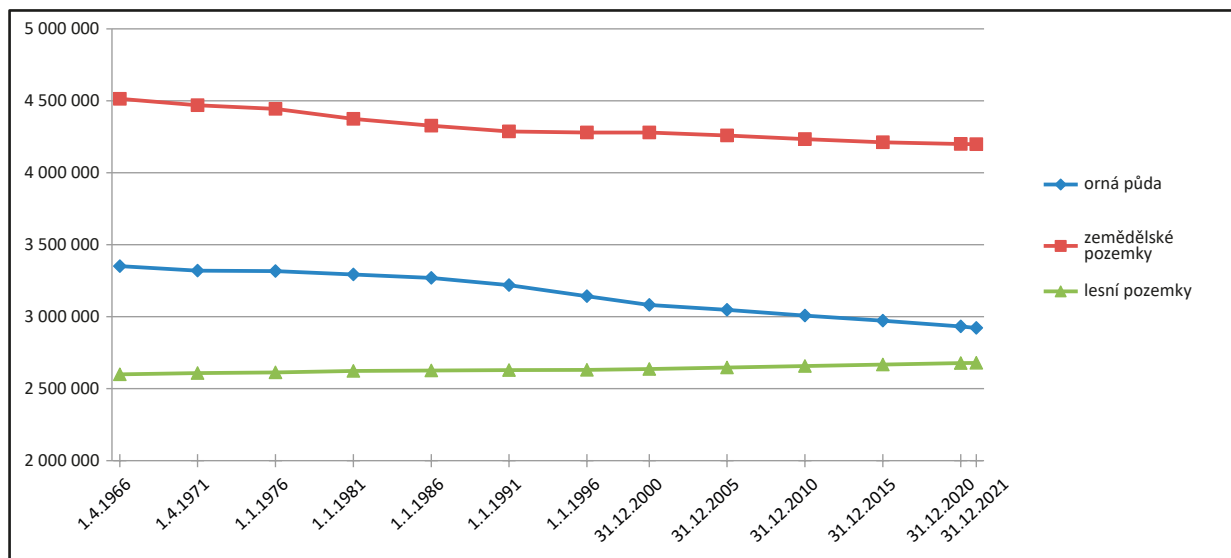
Druh pozemku	Údaje k 31. 12. 2020					Údaje k 31. 12. 2021					Rozdíl	
	Výměra		Parcely		Průměr. parcela	Výměra		Parcely		Průměr. parcela	Výměra	Parcely
	ha	v %	počet	v %	ha	ha	v %	počet	v %	ha	ha	počet
orná půda	2 931 713	37,17	4 948 924	21,84	0,59	2 921 945	37,05	4 884 091	21,60	0,60	-9 768	-64 833
chmelnice	9 548	0,12	22 296	0,10	0,43	9 100	0,12	20 412	0,09	0,45	-448	-1 884
vinice	20 179	0,26	94 239	0,42	0,21	20 190	0,26	92 089	0,41	0,22	11	-2 150
zahrada	172 056	2,18	2 727 503	12,04	0,06	175 346	2,22	2 761 063	12,21	0,06	3 290	33 560
ovocný sad	44 022	0,56	101 647	0,45	0,43	43 560	0,55	100 350	0,44	0,43	-462	-1 297
trvalý travní porost	1 022 686	12,97	2 873 598	12,68	0,36	1 028 587	13,04	2 861 939	12,66	0,36	5 901	-11 659
zemědělské pozemky	4 200 204	53,25	10 768 207	47,53	0,39	4 198 728	53,24	10 719 944	47,41	0,39	-1 475	-48 263
lesní pozemek	2 677 329	33,95	1 545 159	6,82	1,73	2 678 804	33,96	1 532 354	6,78	1,75	1 475	-12 805
vodní plocha	167 248	2,12	656 521	2,90	0,25	168 421	2,14	650 205	2,88	0,26	1 173	-6 316
zastavěná plocha a nádvoří	133 277	1,69	4 360 028	19,24	0,03	133 898	1,70	4 386 713	19,40	0,03	621	26 685
ostatní plocha	709 044	8,99	5 326 408	23,51	0,13	707 253	8,97	5 321 305	23,53	0,13	-1 791	-5 103
nezemědělské pozemky	3 686 898	46,75	11 888 116	52,47	0,31	3 688 376	46,76	11 890 577	52,59	0,31	1 478	2 461
celkem	7 887 101	100,00	22 656 323	100,00	0,35	7 887 104	100,00	22 610 521	100,00	0,35	3	-45 802

Poznámka:

Rozdíl v celkové výměře je způsoben obnovou katastrálního operátu v jiné souřadnicové soustavě.

b. Vývoj jednotlivých druhů zemědělských pozemků a lesních pozemků od roku 1966 (v hektarech)

Stav ke dni	Druh pozemku								
	orná půda	chmelnice	vinice	zahrada	ovocný sad	louka	pastvina	zemědělské pozemky	lesní pozemky
						trvalý travní porost			
1. 4. 1966	3 351 570	9 427	7 984	146 960	48 092	658 306	291 794	4 514 133	2 599 628
1. 4. 1971	3 320 179	8 991	9 725	147 354	54 101	640 770	288 643	4 469 763	2 608 445
1. 1. 1976	3 316 341	10 162	12 409	148 785	54 428	615 281	286 106	4 443 512	2 612 461
1. 1. 1981	3 293 392	10 612	15 008	150 969	53 539	577 572	273 230	4 374 322	2 623 807
1. 1. 1986	3 268 974	11 213	16 226	155 284	52 663	566 736	256 351	4 327 447	2 626 059
1. 1. 1991	3 219 030	11 315	15 821	157 747	51 079	576 506	255 989	4 287 487	2 629 483
1. 1. 1996	3 142 642	11 427	15 633	158 697	50 091	629 691	271 642	4 279 823	2 630 129
31. 12. 2000	3 082 383	11 232	15 574	160 609	49 008	961 070		4 279 876	2 637 289
31. 12. 2005	3 047 249	10 967	18 670	161 811	46 994	973 789		4 259 480	2 647 416
31. 12. 2010	3 008 090	10 552	19 434	163 010	46 556	985 859		4 233 501	2 657 376
31. 12. 2015	2 971 957	10 149	19 811	163 785	45 613	1 000 620		4 211 935	2 668 392
31. 12. 2020	2 931 713	9 548	20 179	172 056	44 022	1 022 686		4 200 204	2 677 329
31. 12. 2021	2 921 945	9 100	20 190	175 346	43 560	1 028 587		4 198 728	2 678 804



Graf vývoje orné půdy, zemědělských pozemků a lesních pozemků (v hektarech)

c. Přírůstky a úbytky orné půdy a jejich přesun do jiných druhů pozemků za rok 2021 (v hektarech)

Přírůstky orné půdy

Kraj	Přírůstky orné půdy	chmelnice	vinice	zahrada	ovocný sad	trvalý travní porost	lesní pozemek	vodní plocha	zastav. plocha a nádvoří	ostatní plocha
Hlavní město Praha	0,28	0	0	-0,06	0	0	0	0	0	-0,20
Středočeský kraj	182,88	-55,53	0	-6,03	-45,05	-31,29	-4,01	-1,94	-0,91	-37,37
Jihočeský kraj	352,04	0	0	-1,98	-71,77	-213,59	-2,72	-1,48	-0,32	-59,92
Plzeňský kraj	68,59	0	0	-2,74	-0,50	-37,38	-2,77	-0,96	-0,05	-23,81
Karlovarský kraj	46,03	0	0	-0,25	0	-42,52	-0,33	0	-0,13	-2,77
Ústecký kraj	484,45	-325,60	0	-2,03	-99,73	-32,95	-1,83	-0,81	-0,50	-20,57
Liberecký kraj	90,75	0	0	0	0	-84,35	-0,02	-0,08	0	-6,20
Královéhradecký kraj	87,55	0	0	-3,18	-44,40	-29,24	-0,53	-1,89	-0,13	-7,75
Pardubický kraj	30,61	0	0	-2,06	-3,25	-13,00	-0,67	-0,21	-0,01	-10,33
Kraj Vysočina	44,15	0	0	-3,04	-0,44	-22,42	-1,51	-0,72	-0,38	-15,16
Jihomoravský kraj	156,50	0	-61,24	-3,60	-21,09	-40,41	-1,57	-0,43	-0,19	-27,82
Olomoucký kraj	63,83	-21,10	0	-2,21	-0,80	-36,89	-0,15	-0,19	-0,03	-2,23
Zlínský kraj	83,34	0	-12,78	-2,42	-41,59	-19,95	-0,01	-1,08	-0,06	-5,15
Moravskoslezský kraj	15,01	0	0	-1,39	0	-3,68	-0,16	-0,74	-0,17	-8,81
Česká republika	1706,00	-402,23	-74,02	-31,01	-328,62	-607,67	-16,29	-10,53	-2,89	-228,10

Úbytky orné půdy

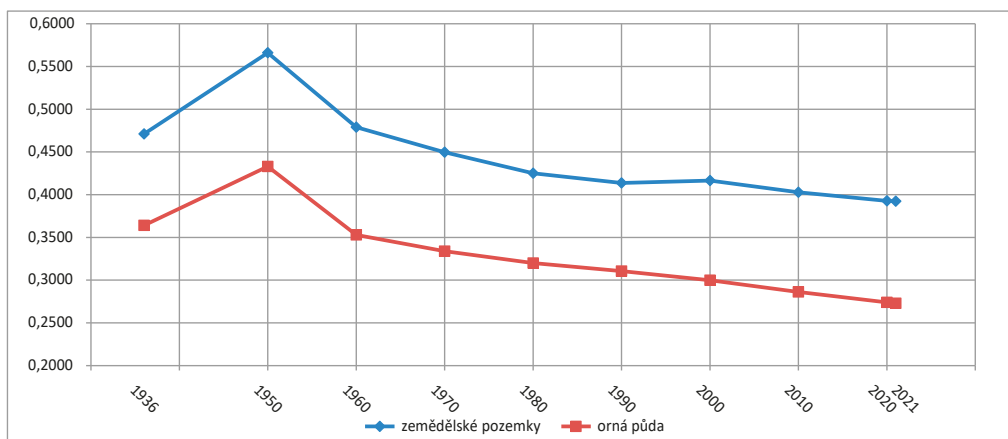
Kraj	Úbytky orné půdy	chmelnice	vinice	zahrada	ovocný sad	trvalý travní porost	lesní pozemek	vodní plocha	zastav. plocha a nádvoří	ostatní plocha
Hlavní město Praha	-51,53	0	0	18,03	0	8,51	0,39	0,31	6,06	18,24
Středočeský kraj	-1636,44	39,91	4,67	481,86	58,76	621,33	30,75	18,13	71,13	307,60
Jihočeský kraj	-1686,71	0	0	82,87	1,34	1365,97	77,15	35,18	16,04	107,97
Plzeňský kraj	-767,97	0	0	50,49	5,22	494,35	42,72	30,26	18,87	125,49
Karlovarský kraj	-162,92	0	0	24,23	0,01	114,05	2,90	3,76	5,22	12,73
Ústecký kraj	-469,73	24,60	5,74	107,41	16,92	177,98	46,31	5,71	14,22	70,45
Liberecký kraj	-311,90	0	0	20,67	22,88	189,58	40,83	4,34	4,71	28,88
Královéhradecký kraj	-1412,59	0	0,01	172,84	111,14	996,73	43,33	18,85	10,42	58,79
Pardubický kraj	-747,46	0	0	80,49	7,85	483,62	48,52	14,67	17,30	94,40
Kraj Vysočina	-697,78	0	0	132,67	0,49	333,77	30,44	16,24	25,60	158,14
Jihomoravský kraj	-988,87	0	84,87	267,02	41,71	206,93	16,57	25,62	64,30	281,69
Olomoucký kraj	-670,00	0	0,49	177,62	3,32	324,60	24,48	14,67	19,93	104,74
Zlínský kraj	-1251,92	0	0	253,64	21,16	761,99	36,44	21,83	19,20	137,32
Moravskoslezský kraj	-618,02	0	0	352,48	8,36	124,00	16,57	4,68	28,28	83,50
Česká republika	-11473,84	64,52	95,77	2222,33	299,17	6203,39	457,40	214,24	321,26	1589,93

d. Výměra zemědělských pozemků a orné půdy v ČR na 1 obyvatele k 31. 12. 2021

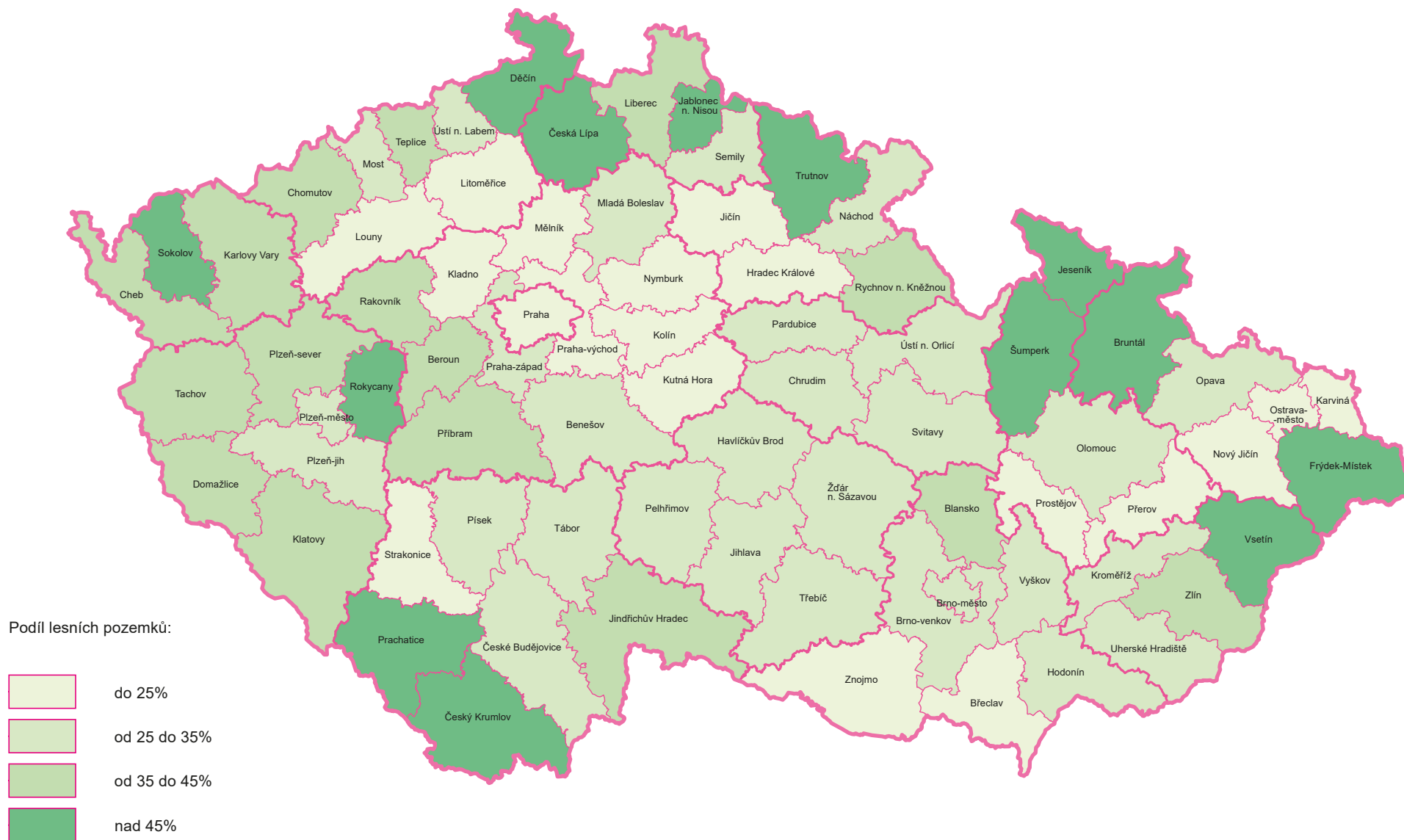
Kraj	Výměra na 1 obyvatele		Počet obyvatel
	zemědř. pozemků (ha)	orné půdy (ha)	
CZ010 Hlavní město Praha	0,0146	0,0105	1 335 084
CZ020 Středočeský	0,4704	0,3852	1 397 997
CZ031 Jihočeský	0,7598	0,4707	643 551
CZ032 Plzeňský	0,6375	0,4219	591 041
CZ041 Karlovarský	0,4238	0,1780	293 311
CZ042 Ústecký	0,3361	0,2196	817 004
CZ051 Liberecký	0,3152	0,1399	442 476
CZ052 Královéhradecký	0,5015	0,3349	550 803
CZ053 Pardubický	0,5159	0,3683	522 856
CZ063 Vysočina	0,8009	0,6158	508 852
CZ064 Jihomoravský	0,3531	0,2907	1 195 327
CZ071 Olomoucký	0,4388	0,3221	630 522
CZ072 Zlínský	0,3316	0,2009	580 119
CZ080 Moravskoslezský	0,2287	0,1394	1 192 834
ČR	0,3923	0,2730	10 701 777

e. Vývoj podílu výměry zemědělských pozemků a orné půdy v ČR na 1 obyvatele v letech 1936 - 2021

Rok	Výměra na 1 obyvatele	
	zemědř. pozemků (ha)	orné půdy (ha)
1936	0,4710	0,3640
1950	0,5660	0,4330
1960	0,4790	0,3530
1970	0,4497	0,3340
1980	0,4251	0,3201
1990	0,4137	0,3106
2000	0,4164	0,2999
2010	0,4029	0,2863
2020	0,3928	0,2741
2021	0,3923	0,2730



g. Podíl lesních pozemků v procentech v jednotlivých okresech ČR a Praze v roce 2021



I.

**Souhrnné přehledy o půdním fondu
z údajů katastru nemovitostí**

2. Úhrnné hodnoty druhů pozemků

a. Úhrnné hodnoty druhů pozemků v členění po obcích s rozšířenou působností k 31. 12. 2021

ÚHRNNÉ HODNOTY DRUHŮ POZEMKŮ V ČLENĚNÍ PO OBCÍCH S ROZŠÍŘENOU PŮSOBNOSTÍ K 31. 12. 2021 (V HEKTARECH)

KRAJ: HLAVNÍ MĚSTO PRAHA

Obec s rozšířenou působností	orná půda	chmelnice	vinice	zahrada	ovocný sad	trvalý travní porost	zeměd'. pozemky	lesní pozemek	vodní plocha	zastav. plocha a nádvoří	ostatní plocha	Celková výměra
Hlavní město Praha	13 978	0	15	3 986	585	978	19 543	5 251	1 097	5 082	18 647	49 621
Celkem za kraj	13 978	0	15	3 986	585	978	19 543	5 251	1 097	5 082	18 647	49 621
Počet parcel	30 504	0	31	76 012	1 556	5 453	113 556	4 348	3 998	162 658	155 507	440 067

ÚHRNNÉ HODNOTY DRUHŮ POZEMKŮ V ČLENĚNÍ PO OBCÍCH S ROZŠÍŘENOU PŮSOBNOSTÍ K 31. 12. 2021 (V HEKTARECH)

KRAJ: STŘEDOČESKÝ

Obec s rozšířenou působností	orná půda	chmelnice	vinice	zahrada	ovocný sad	trvalý travní porost	zeměd. pozemky	lesní pozemek	vodní plocha	zastav. plocha a nádvoří	ostatní plocha	Celková výměra
Benešov	30 046	0	0	1 889	210	8 061	40 207	20 946	1 413	1 089	5 349	69 004
Beroun	13 984	0	16	1 303	297	4 109	19 709	16 334	578	831	4 115	41 567
Brandýs nad Labem-Stará Boleslav	23 486	0	12	2 233	198	1 011	26 940	4 683	755	1 284	4 155	37 817
Čáslav	17 445	24	13	627	886	901	19 897	4 308	381	603	2 253	27 441
Černošice	26 100	0	2	3 779	635	2 743	33 258	15 987	1 140	1 642	6 006	58 034
Český Brod	11 286	0	0	392	888	308	12 874	1 539	186	346	1 386	16 332
Dobříš	9 573	0	0	614	56	3 069	13 313	15 500	839	371	1 831	31 854
Hořovice	10 674	0	1	749	128	3 126	14 678	10 938	331	538	2 311	28 797
Kladno	15 668	0	0	1 240	291	1 094	18 293	10 950	373	1 180	4 293	35 089
Kolín	37 591	0	1	1 452	1 546	1 792	42 382	7 949	1 536	1 468	5 094	58 428
Kralupy nad Vltavou	8 314	168	0	374	194	370	9 421	738	337	470	2 155	13 121
Kutná Hora	32 207	0	6	1 374	673	5 310	39 569	17 601	1 359	1 180	4 589	64 299
Lysá nad Labem	7 979	0	0	301	101	381	8 763	2 492	275	349	2 337	14 216
Mělník	24 571	108	269	956	742	1 544	28 190	11 660	693	942	4 191	45 676
Mladá Boleslav	45 561	0	1	1 773	503	3 182	51 021	20 479	1 030	1 711	6 798	81 039
Mnichovo Hradiště	9 349	0	0	507	535	2 404	12 795	6 211	438	362	1 445	21 250
Neratovice	7 503	0	0	397	59	352	8 311	890	442	381	1 286	11 310
Nymburk	22 666	0	0	865	473	945	24 949	6 443	721	879	2 561	35 554
Poděbrady	23 009	0	2	654	178	961	24 806	5 921	852	716	2 574	34 869
Příbram	24 487	0	0	1 522	141	8 630	34 781	35 227	1 815	1 062	6 679	79 564
Rakovník	38 819	2 226	0	1 293	320	4 214	46 872	34 167	1 250	1 283	6 056	89 628
Říčany	14 930	0	0	2 707	332	2 749	20 718	12 317	462	1 028	3 204	37 728
Sedlčany	17 601	0	1	791	120	8 062	26 573	12 771	1 547	563	3 420	44 874
Slaný	26 736	325	30	625	894	607	29 218	3 639	358	730	2 932	36 876
Vlašim	24 189	0	0	793	113	5 022	30 116	14 271	1 402	672	3 135	49 596
Votice	14 734	0	0	534	159	4 574	20 000	6 220	536	373	1 756	28 885
Celkem za kraj	538 508	2 852	355	29 746	10 671	75 522	657 653	300 181	21 049	22 052	91 912	1 092 847
Počet parcel	839 266	7 023	588	460 813	23 856	292 126	1 623 672	171 522	101 877	712 231	717 730	3 327 032

ÚHRNNÉ HODNOTY DRUHŮ POZEMKŮ V ČLENĚNÍ PO OBCÍCH S ROZŠÍŘENOU PŮSOBNOSTÍ K 31. 12. 2021 (V HEKTARECH)

KRAJ: JIHOČESKÝ

Obec s rozšířenou působností	orná půda	chmelnice	vinice	zahrada	ovocný sad	trvalý travní porost	zeměd'. pozemky	lesní pozemek	vodní plocha	zastav. plocha a nádvoří	ostatní plocha	Celková výměra
Blatná	12 162	0	0	405	26	4 126	16 719	6 980	1 687	372	2 099	27 858
České Budějovice	35 021	0	0	1 965	39	12 160	49 185	27 034	6 069	2 044	8 043	92 375
Český Krumlov	9 910	0	0	739	103	25 871	36 623	54 871	6 373	585	14 451	112 903
Dačice	21 805	0	0	512	29	5 253	27 599	15 249	968	466	2 902	47 184
Jindřichův Hradec	27 441	0	0	1 037	36	16 521	45 035	35 742	5 461	932	6 202	93 371
Kaplice	6 998	0	0	286	35	12 832	20 152	23 790	779	254	3 491	48 466
Milevsko	16 162	0	0	571	41	5 898	22 672	11 788	1 373	487	2 188	38 508
Písek	30 141	0	0	1 097	111	8 136	39 485	25 546	3 293	1 054	4 798	74 176
Prachatice	12 736	0	0	728	939	19 309	33 712	40 516	1 644	541	7 721	84 135
Soběslav	13 915	0	0	592	20	4 354	18 880	8 275	2 380	448	2 411	32 395
Strakonice	25 379	0	0	1 128	109	11 538	38 154	12 409	1 537	860	4 460	57 419
Tábor	43 379	0	0	1 982	35	13 384	58 779	30 797	2 185	1 431	7 050	100 242
Trhové Sviny	12 957	0	0	564	17	7 631	21 169	18 738	2 348	370	2 608	45 234
Třeboň	10 306	0	0	494	7	6 802	17 608	25 061	7 029	572	3 563	53 832
Týn nad Vltavou	12 662	0	0	404	38	2 852	15 956	7 396	650	334	1 903	26 240
Vimperk	4 157	0	0	376	14	11 403	15 950	32 224	323	286	4 756	53 540
Vodňany	7 781	0	0	263	530	2 740	11 314	4 168	797	273	1 371	17 923
Celkem za kraj	302 911	0	0	13 144	2 130	170 808	488 993	380 587	44 896	11 309	80 016	1 005 801
Počet parcel	463 538	0	0	199 910	3 131	374 931	1 041 510	225 194	107 453	345 577	545 103	2 264 837

ÚHRNNÉ HODNOTY DRUHŮ POZEMKŮ V ČLENĚNÍ PO OBCÍCH S ROZŠÍŘENOU PŮSOBNOSTÍ K 31. 12. 2021 (V HEKTARECH)

KRAJ: PLZEŇSKÝ

Obec s rozšířenou působností	orná půda	chmelnice	vinice	zahrada	ovocný sad	trvalý travní porost	zeměd. pozemky	lesní pozemek	vodní plocha	zastav. plocha a nádvoří	ostatní plocha	Celková výměra
Blovice	8 287	0	0	490	135	3 873	12 785	7 952	296	312	1 558	22 903
Domažlice	21 296	0	0	955	100	15 601	37 952	31 995	868	791	4 708	76 315
Horažďovice	11 861	0	0	404	70	4 448	16 783	5 644	875	340	2 234	25 876
Horšovský Týn	14 481	0	0	377	32	3 534	18 424	7 656	423	358	2 009	28 870
Klatovy	25 577	0	0	1 507	234	18 521	45 839	35 770	1 234	1 093	6 691	90 627
Kralovice	24 713	1	0	767	47	5 482	31 009	29 743	691	648	3 831	65 924
Nepomuk	11 382	0	0	536	24	6 002	17 945	9 971	572	379	2 011	30 877
Nýřany	27 198	0	0	1 278	197	5 071	33 744	22 342	1 000	908	4 759	62 753
Plzeň	8 738	0	0	1 604	61	2 012	12 414	6 547	612	1 328	5 240	26 142
Přeštice	12 303	0	0	669	138	2 996	16 106	8 411	365	480	1 764	27 125
Rokycany	19 382	0	0	1 402	189	5 672	26 646	32 094	1 031	915	4 976	65 662
Stod	12 544	0	0	396	30	2 022	14 992	7 827	396	388	2 316	25 919
Stříbro	16 190	0	0	427	62	5 614	22 294	16 804	650	414	2 906	43 068
Sušice	10 713	0	0	746	141	15 277	26 878	43 048	1 310	583	6 250	78 069
Tachov	24 700	0	0	626	217	17 462	43 005	43 286	2 025	682	5 776	94 775
Celkem za kraj	249 364	1	0	12 184	1 679	113 587	376 814	309 091	12 347	9 620	57 031	764 903
Počet parcel	376 437	1	0	187 122	3 892	273 611	841 063	145 965	62 184	292 794	438 182	1 780 188

ÚHRNNÉ HODNOTY DRUHŮ POZEMKŮ V ČLENĚNÍ PO OBCÍCH S ROZŠÍŘENOU PŮSOBNOSTÍ K 31. 12. 2021 (V HEKTARECH)

KRAJ: KARLOVARSKÝ

Obec s rozšířenou působností	orná půda	chmelnice	vinice	zahrada	ovocný sad	trvalý travní porost	zeměd. pozemky	lesní pozemek	vodní plocha	zastav. plocha a nádvoří	ostatní plocha	Celková výměra
Aš	1 941	0	0	230	9	3 365	5 545	7 203	155	163	1 309	14 375
Cheb	17 713	0	0	538	30	9 999	28 280	13 578	2 269	562	4 992	49 681
Karlovy Vary	21 134	0	0	952	319	21 955	44 360	44 719	1 981	1 000	25 083	117 142
Kraslice	804	0	0	207	0	5 087	6 098	18 371	340	140	1 504	26 453
Mariánské Lázně	5 230	0	0	295	4	10 804	16 333	20 195	872	345	2 788	40 533
Ostrov	1 788	0	0	322	189	6 707	9 006	20 310	661	282	3 671	33 930
Sokolov	3 587	0	0	717	28	10 344	14 675	20 626	1 396	582	11 641	48 920
Celkem za kraj	52 196	0	0	3 260	579	68 261	124 297	145 002	7 673	3 073	50 989	331 034
Počet parcel	23 737	0	0	54 054	806	71 501	150 098	34 480	12 616	119 413	139 210	455 817

ÚHRNNÉ HODNOTY DRUHŮ POZEMKŮ V ČLENĚNÍ PO OBCÍCH S ROZŠÍŘENOU PŮSOBNOSTÍ K 31. 12. 2021 (V HEKTARECH)

KRAJ: ÚSTECKÝ

Obec s rozšířenou působností	orná půda	chmelnice	vinice	zahrada	ovocný sad	trvalý travní porost	zeměd. pozemky	lesní pozemek	vodní plocha	zastav. plocha a nádvoří	ostatní plocha	Celková výměra
Bílina	2 886	0	0	160	90	1 601	4 736	3 050	144	200	4 228	12 358
Děčín	6 312	0	0	1 394	286	12 789	20 780	29 012	643	769	4 171	55 375
Chomutov	10 883	0	17	459	374	5 394	17 127	20 146	1 588	708	9 038	48 607
Kadaň	11 652	14	14	397	447	9 140	21 663	15 866	1 522	567	5 344	44 963
Litoměřice	23 443	645	205	1 060	902	4 914	31 169	9 660	996	923	4 311	47 058
Litvínov	664	0	0	323	83	1 751	2 822	14 241	496	332	5 708	23 597
Louny	29 770	1 648	13	665	765	2 018	34 878	6 081	722	808	4 769	47 258
Lovosice	15 288	85	45	675	913	1 851	18 858	4 076	347	543	2 337	26 160
Most	8 554	0	94	294	276	1 305	10 522	1 924	490	528	9 649	23 112
Podbořany	17 819	1 140	0	314	165	2 954	22 393	7 503	478	444	3 279	34 097
Roudnice nad Labem	21 202	304	43	553	452	571	23 125	3 284	543	611	2 459	30 023
Rumburk	2 540	0	0	695	6	8 499	11 740	12 359	255	436	1 829	26 619
Teplice	5 259	0	0	893	278	5 028	11 458	15 293	696	853	6 234	34 534
Ústí nad Labem	4 460	0	0	1 050	196	12 313	18 019	13 391	1 047	909	7 108	40 475
Varnsdorf	358	0	0	438	10	2 887	3 692	3 970	151	254	819	8 885
Žatec	18 348	1 428	0	384	95	1 322	21 578	4 464	361	511	3 830	30 743
Celkem za kraj	179 438	5 265	431	9 752	5 338	74 336	274 561	164 321	10 477	9 395	75 112	533 866
Počet parcel	200 409	11 168	649	167 792	7 960	154 583	542 561	63 717	28 937	326 952	365 430	1 327 597

ÚHRNNÉ HODNOTY DRUHŮ POZEMKŮ V ČLENĚNÍ PO OBCÍCH S ROZŠÍŘENOU PŮSOBNOSTÍ K 31. 12. 2021 (V HEKTARECH)

KRAJ: LIBERECKÝ

Obec s rozšířenou působností	orná půda	chmelnice	vinice	zahrada	ovocný sad	trvalý travní porost	zeměd. pozemky	lesní pozemek	vodní plocha	zastav. plocha a nádvoří	ostatní plocha	Celková výměra
Česká Lípa	20 803	27	0	1 015	261	13 232	35 339	40 414	2 373	1 171	7 901	87 198
Frýdlant	5 831	0	0	632	48	9 170	15 682	16 811	370	378	1 695	34 936
Jablonec nad Nisou	1 007	0	0	549	7	3 297	4 860	8 363	315	442	1 701	15 681
Jilemnice	4 648	0	0	428	32	8 670	13 778	11 921	220	347	1 594	27 860
Liberec	10 780	0	0	2 183	82	13 634	26 679	24 104	515	1 323	5 220	57 840
Nový Bor	2 528	0	0	552	56	4 606	7 743	10 230	199	316	1 600	20 089
Semily	6 882	0	0	600	73	6 247	13 802	6 747	195	352	1 911	23 008
Tanvald	579	0	0	307	7	2 815	3 709	13 740	231	255	1 125	19 061
Turnov	8 006	0	0	1 201	853	4 471	14 531	5 967	346	507	1 914	23 264
Železný Brod	832	0	0	370	23	2 101	3 326	3 101	74	133	772	7 406
Celkem za kraj	61 898	27	0	7 836	1 443	68 243	139 448	141 399	4 839	5 223	25 434	316 342
Počet parcel	65 008	11	0	114 137	2 359	211 479	392 994	84 044	15 421	201 771	211 328	905 558

ÚHRNNÉ HODNOTY DRUHŮ POZEMKŮ V ČLENĚNÍ PO OBCÍCH S ROZŠÍŘENOU PŮSOBNOSTÍ K 31. 12. 2021 (V HEKTARECH)

KRAJ: KRÁLOVÉHRADECKÝ

Obec s rozšířenou působností	orná půda	chmelnice	vinice	zahrada	ovocný sad	trvalý travní porost	zeměd'. pozemky	lesní pozemek	vodní plocha	zastav. plocha a nádvoří	ostatní plocha	Celková výměra
Broumov	8 937	0	0	354	20	5 515	14 826	9 073	224	296	1 517	25 937
Dobruška	11 422	0	0	644	29	5 135	17 231	8 152	364	523	1 642	27 912
Dvůr Králové nad Labem	9 080	0	0	1 052	196	4 005	14 332	8 861	348	438	1 805	25 784
Hořice	10 287	0	0	546	534	1 901	13 268	4 033	261	419	1 307	19 288
Hradec Králové	38 700	0	0	2 102	677	4 846	46 325	11 471	1 558	1 910	6 480	67 744
Jaroměř	8 010	0	0	478	184	1 962	10 634	1 491	271	364	1 100	13 859
Jičín	32 622	0	0	1 469	1 061	6 168	41 320	12 223	1 083	1 205	3 845	59 676
Kostelec nad Orlicí	6 023	0	0	595	108	3 184	9 910	10 034	472	436	1 501	22 353
Náchod	10 369	0	0	1 439	694	7 703	20 205	10 996	912	869	2 592	35 573
Nová Paka	2 623	0	0	338	96	2 496	5 553	3 071	70	204	824	9 722
Nové Město nad Metují	4 893	0	0	280	125	1 210	6 508	1 671	628	267	734	9 809
Nový Bydžov	13 246	0	1	512	77	2 111	15 948	3 421	350	458	1 247	21 424
Rychnov nad Kněžnou	12 574	0	0	1 129	244	10 946	24 894	19 108	496	714	2 729	47 940
Trutnov	10 992	0	0	1 263	14	12 207	24 476	29 284	497	771	4 514	59 543
Vrchlabí	4 679	0	0	452	21	5 639	10 792	15 762	335	379	2 079	29 346
Celkem za kraj	184 457	0	2	12 654	4 078	75 031	276 222	148 650	7 868	9 253	33 917	475 910
Počet parcel	240 957	0	10	171 665	8 719	206 587	627 938	75 261	50 735	263 119	279 793	1 296 846

ÚHRNNÉ HODNOTY DRUHŮ POZEMKŮ V ČLENĚNÍ PO OBCÍCH S ROZŠÍŘENOU PŮSOBNOSTÍ K 31. 12. 2021 (V HEKTARECH)

KRAJ: PARDUBICKÝ

Obec s rozšířenou působností	orná půda	chmelnice	vinice	zahrada	ovocný sad	trvalý travní porost	zeměd. pozemky	lesní pozemek	vodní plocha	zastav. plocha a nádvoří	ostatní plocha	Celková výměra
Česká Třebová	1 894	0	0	377	10	998	3 279	3 634	49	160	848	7 970
Hlinsko	7 507	0	0	515	32	5 222	13 276	8 948	445	315	1 686	24 671
Holice	8 356	0	0	508	41	2 372	11 277	8 514	321	335	919	21 366
Chrudim	36 358	0	0	2 029	680	7 927	46 993	19 817	1 069	1 425	5 315	74 618
Králíky	2 197	0	0	150	8	5 168	7 523	7 082	108	167	981	15 861
Lanškroun	10 306	0	0	683	29	5 228	16 246	8 976	237	306	1 756	27 521
Litomyšl	18 919	0	0	1 000	162	3 105	23 186	7 884	183	429	2 028	33 711
Moravská Třebová	16 622	0	0	767	207	5 008	22 604	15 837	385	450	2 454	41 729
Pardubice	23 060	0	0	1 335	209	2 366	26 970	5 437	1 635	1 423	5 465	40 931
Polička	10 444	0	0	566	8	5 182	16 200	8 844	219	304	1 699	27 267
Přelouč	10 786	0	0	588	333	2 214	13 921	8 282	734	490	2 300	25 727
Svitavy	15 572	0	0	810	78	4 404	20 864	10 967	358	434	2 539	35 161
Ústí nad Orlicí	6 299	0	0	688	13	4 009	11 009	6 320	153	284	1 285	19 051
Vysoké Mýto	15 140	0	0	843	59	3 686	19 728	5 508	529	520	1 904	28 190
Žamberk	9 109	0	0	951	28	6 600	16 689	8 889	353	387	1 834	28 152
Celkem za kraj	192 567	0	0	11 810	1 897	63 490	269 764	134 941	6 779	7 428	33 014	451 926
Počet parcel	262 465	0	3	191 474	4 229	199 009	657 180	89 279	39 453	253 745	292 881	1 332 538

ÚHRNNÉ HODNOTY DRUHŮ POZEMKŮ V ČLENĚNÍ PO OBCÍCH S ROZŠÍŘENOU PŮSOBNOSTÍ K 31. 12. 2021 (V HEKTARECH)

KRAJ: VYSOČINA

Obec s rozšířenou působností	orná půda	chmelnice	vinice	zahrada	ovocný sad	trvalý travní porost	zeměd. pozemky	lesní pozemek	vodní plocha	zastav. plocha a nádvoří	ostatní plocha	Celková výměra
Bystřice nad Pernštejnem	12 619	0	0	599	71	6 363	19 652	11 855	558	472	2 255	34 793
Havlíčkův Brod	32 737	0	0	1 151	45	8 686	42 619	15 881	940	925	4 214	64 580
Humpolec	9 837	0	0	450	10	2 769	13 067	7 261	636	336	1 504	22 804
Chotěboř	14 309	0	0	627	92	5 243	20 270	9 820	538	447	1 827	32 903
Jihlava	39 000	0	0	1 389	45	12 509	52 944	28 363	1 459	1 293	6 732	90 791
Moravské Budějovice	25 140	0	0	646	30	2 165	27 982	10 111	520	519	2 273	41 405
Náměšť nad Oslavou	9 964	0	0	334	27	1 058	11 383	7 074	637	303	1 731	21 128
Nové Město na Moravě	10 337	0	0	437	18	5 380	16 172	10 694	330	315	1 774	29 286
Pacov	11 076	0	0	320	8	2 801	14 205	7 225	284	269	1 480	23 462
Pelhřimov	38 137	0	0	1 147	22	11 549	50 856	24 754	1 361	947	4 822	82 741
Světlá nad Sázavou	11 669	0	0	590	13	3 758	16 029	10 521	534	391	1 539	29 015
Telč	13 194	0	0	409	18	3 514	17 135	9 152	660	323	1 864	29 134
Třebíč	46 067	0	6	1 321	142	6 003	53 538	22 412	1 440	1 196	5 159	83 745
Velké Meziříčí	22 554	0	0	932	58	5 220	28 764	13 580	1 094	696	3 209	47 343
Žďár nad Sázavou	16 703	0	1	568	7	5 650	22 928	19 038	1 366	567	2 546	46 445
Celkem za kraj	313 344	0	6	10 920	607	82 668	407 545	207 742	12 359	9 001	42 929	679 575
Počet parcel	477 362	0	10	183 261	1 955	310 316	972 904	178 480	55 657	279 556	411 356	1 897 953

ÚHRNNÉ HODNOTY DRUHŮ POZEMKŮ V ČLENĚNÍ PO OBCÍCH S ROZŠÍŘENOU PŮSOBNOSTÍ K 31. 12. 2021 (V HEKTARECH)

KRAJ: JIHMORAVSKÝ

Obec s rozšířenou působností	orná půda	chmelnice	vinice	zahrada	ovocný sad	trvalý travní porost	zeměd. pozemky	lesní pozemek	vodní plocha	zastav. plocha a nádvoří	ostatní plocha	Celková výměra
Blansko	9 805	0	0	977	111	2 355	13 248	18 449	269	580	2 595	35 141
Boskovice	18 824	0	0	1 440	522	5 971	26 757	19 138	484	787	3 937	51 102
Brno	4 886	0	17	2 106	228	335	7 573	6 396	448	2 120	6 483	23 018
Břeclav	19 344	0	2 990	797	971	1 962	26 065	10 732	1 937	1 101	4 040	43 875
Bučovice	10 810	0	5	402	79	287	11 583	3 737	160	287	1 333	17 099
Hodonín	13 622	0	1 649	605	502	832	17 210	6 782	980	799	2 832	28 603
Hustopeče	20 253	0	2 972	694	1 474	1 157	26 549	3 654	1 248	710	3 349	35 511
Ivančice	7 629	0	506	449	174	574	9 333	5 791	268	322	1 538	17 252
Kuřim	3 284	0	0	383	45	165	3 877	2 735	66	260	767	7 705
Kyjov	23 974	0	1 596	981	753	1 266	28 570	13 445	477	1 006	3 535	47 033
Mikulov	11 047	0	3 706	294	145	453	15 646	3 390	2 256	437	2 684	24 412
Moravský Krumlov	22 895	0	531	446	164	433	24 469	6 953	341	521	2 500	34 783
Pohořelice	12 816	0	409	246	113	138	13 722	1 963	1 708	334	1 802	19 528
Rosice	6 788	0	0	452	69	603	7 913	7 864	102	336	1 230	17 445
Slavkov u Brna	10 077	0	43	536	119	284	11 060	2 759	174	347	1 431	15 770
Šlapanice	14 638	0	125	1 343	353	726	17 186	13 092	254	837	2 944	34 312
Tišnov	11 744	0	0	879	432	3 125	16 180	14 862	299	478	2 416	34 235
Veselí nad Moravou	14 795	0	884	745	324	6 059	22 806	7 638	729	673	2 420	34 266
Vyškov	21 636	0	2	1 083	189	1 289	24 199	22 863	458	781	5 704	54 006
Znojmo	74 561	0	2 570	1 817	1 168	2 363	82 480	28 383	2 712	1 666	9 009	124 250
Židlochovice	14 004	0	502	537	338	236	15 617	1 153	290	501	1 864	19 426
Celkem za kraj	347 434	0	18 507	17 211	8 274	30 615	422 041	201 777	15 660	14 882	64 412	718 772
Počet parcel	945 577	3	84 657	322 352	26 739	153 183	1 532 511	142 206	58 836	498 539	695 224	2 927 316

ÚHRNNÉ HODNOTY DRUHŮ POZEMKŮ V ČLENĚNÍ PO OBCÍCH S ROZŠÍŘENOU PŮSOBNOSTÍ K 31. 12. 2021 (V HEKTARECH)

KRAJ: OLOMOUCKÝ

Obec s rozšířenou působností	orná půda	chmelnice	vinice	zahrada	ovocný sad	trvalý travní porost	zeměd. pozemky	lesní pozemek	vodní plocha	zastav. plocha a nádvoří	ostatní plocha	Celková výměra
Hranice	15 612	0	0	1 057	176	4 289	21 134	7 724	526	526	3 585	33 495
Jeseník	13 266	0	0	1 136	16	9 014	23 431	42 965	776	656	4 073	71 902
Konice	7 770	0	0	446	40	1 848	10 104	6 065	148	228	1 268	17 813
Lipník nad Bečvou	6 057	86	0	546	455	832	7 977	2 206	191	234	1 257	11 865
Litovel	12 110	54	0	646	330	1 181	14 321	8 094	313	413	1 607	24 748
Mohelnice	7 735	0	0	407	286	1 758	10 186	6 629	318	287	1 413	18 834
Olomouc	31 773	331	3	2 067	127	3 258	37 560	26 807	914	1 720	14 695	81 695
Prostějov	38 871	14	2	1 795	381	2 064	43 127	9 642	596	1 320	5 211	59 896
Přerov	26 158	470	0	1 417	191	1 143	29 379	4 076	1 125	967	4 528	40 075
Šternberk	9 827	0	0	418	16	8 495	18 755	11 632	216	367	2 643	33 613
Šumperk	11 722	0	0	1 617	132	17 870	31 342	47 481	693	893	5 337	85 746
Uničov	13 320	0	0	521	287	1 032	15 159	3 348	283	411	1 546	20 748
Zábřeh	8 861	0	0	631	13	4 687	14 192	9 823	309	425	1 976	26 725
Celkem za kraj	203 083	955	6	12 703	2 449	57 471	276 667	186 491	6 409	8 448	49 140	527 155
Počet parcel	319 709	2 206	22	193 521	4 261	128 809	648 528	94 285	33 453	266 197	301 076	1 343 539

ÚHRNNÉ HODNOTY DRUHŮ POZEMKŮ V ČLENĚNÍ PO OBCÍCH S ROZŠÍŘENOU PŮSOBNOSTÍ K 31. 12. 2021 (V HEKTARECH)

KRAJ: ZLÍNSKÝ

Obec s rozšířenou působností	orná půda	chmelnice	vinice	zahrada	ovocný sad	trvalý travní porost	zeměd. pozemky	lesní pozemek	vodní plocha	zastav. plocha a nádvoří	ostatní plocha	Celková výměra
Bystřice pod Hostýnem	4 328	0	0	501	100	1 507	6 436	8 419	126	227	1 188	16 397
Holešov	8 619	0	0	546	88	489	9 742	1 710	133	310	1 364	13 259
Kroměříž	27 517	0	7	1 533	519	2 172	31 748	11 714	972	997	4 468	49 899
Luhačovice	2 560	0	0	301	70	4 528	7 458	8 603	192	270	1 308	17 831
Otrokovice	4 832	0	1	442	115	1 089	6 480	2 361	321	410	1 600	11 172
Rožnov pod Radhoštěm	2 012	0	0	620	48	5 016	7 696	14 021	200	321	1 667	23 905
Uherské Hradiště	22 859	0	844	1 614	587	4 460	30 365	14 585	1 176	1 326	4 335	51 787
Uherský Brod	15 555	0	16	1 236	522	8 974	26 304	15 675	553	782	4 009	47 323
Valašské Klobouky	4 971	0	0	402	180	5 953	11 505	12 119	193	316	1 740	25 873
Valašské Meziříčí	7 051	0	0	1 120	146	3 700	12 017	7 786	372	508	2 283	22 966
Vizovice	2 511	0	0	371	209	3 334	6 425	6 575	186	258	1 164	14 608
Vsetín	4 746	0	0	944	80	14 810	20 580	40 260	536	743	4 117	66 236
Zlín	8 966	0	0	1 430	351	4 848	15 596	14 997	337	893	3 218	35 041
Celkem za kraj	116 529	0	868	11 060	3 015	60 879	192 351	158 825	5 297	7 362	32 462	396 297
Počet parcel	393 068	0	6 118	172 075	9 913	273 067	854 241	124 006	38 937	262 308	384 464	1 663 956

ÚHRNNÉ HODNOTY DRUHŮ POZEMKŮ V ČLENĚNÍ PO OBCÍCH S ROZŠÍŘENOU PŮSOBNOSTÍ K 31. 12. 2021 (V HEKTARECH)

KRAJ: MORAVSKOSLEZSKÝ

Obec s rozšířenou působností	orná půda	chmelnice	vinice	zahrada	ovocný sad	trvalý travní porost	zeměd. pozemky	lesní pozemek	vodní plocha	zastav. plocha a nádvoří	ostatní plocha	Celková výměra
Bílovec	8 854	0	0	600	37	1 942	11 434	2 011	756	329	1 714	16 245
Bohumín	3 413	0	0	544	26	381	4 364	546	638	423	1 323	7 293
Bruntál	11 064	0	0	574	28	16 165	27 831	29 515	1 313	565	3 761	62 985
Český Těšín	1 596	0	0	406	13	683	2 698	734	86	194	729	4 441
Frenštát pod Radhoštěm	2 285	0	0	574	2	1 658	4 519	4 275	110	197	770	9 872
Frýdek-Místek	12 582	0	0	2 346	65	7 335	22 328	18 631	1 265	1 140	4 660	48 024
Frýdlant nad Ostravicí	1 893	0	0	892	19	4 630	7 434	21 806	609	345	1 550	31 743
Havířov	2 801	0	0	826	74	836	4 537	1 523	501	445	1 814	8 819
Hlučín	8 074	0	0	611	26	1 189	9 900	4 163	531	450	1 487	16 532
Jablunkov	1 468	0	0	488	1	3 757	5 714	10 499	168	237	992	17 610
Karviná	2 976	0	0	679	9	580	4 243	1 609	856	456	3 398	10 562
Kopřivnice	5 505	0	0	831	14	1 496	7 847	1 781	209	424	1 869	12 130
Kravaře	6 735	0	0	280	0	689	7 704	1 067	123	267	901	10 061
Krnov	16 195	0	0	1 158	51	10 781	28 185	24 210	617	623	3 809	57 445
Nový Jičín	13 977	0	0	1 172	61	3 497	18 707	5 332	498	583	2 415	27 536
Odry	10 316	0	0	542	31	2 509	13 398	6 964	279	271	1 489	22 402
Opava	30 062	0	0	1 481	117	4 182	35 843	14 844	816	1 223	3 978	56 704
Orlová	938	0	0	648	109	227	1 921	778	214	257	1 338	4 508
Ostrava	10 033	0	0	2 634	62	2 598	15 326	5 397	1 161	2 246	9 022	33 153
Rýmařov	1 779	0	0	254	2	12 352	14 388	16 903	167	257	1 519	33 235
Třinec	4 359	0	0	1 195	65	4 085	9 703	10 780	325	582	2 077	23 467
Vítkov	9 329	0	0	342	4	5 131	14 807	11 178	426	255	1 625	28 290
Celkem za kraj	166 237	0	0	19 079	814	86 700	272 830	194 547	11 670	11 769	52 240	543 055
Počet parcel	246 054	0	1	266 875	974	207 284	721 188	99 567	40 648	401 853	384 021	1 647 277

ÚHRNNÉ HODNOTY DRUHŮ POZEMKŮ - PŘEHLED K 31. 12. 2021 (V HEKTARECH)

ČESKÁ REPUBLIKA

Kraj	orná půda	chmelnice	vinice	zahrada	ovocný sad	trvalý travní porost	zeměd'. pozemky	lesní pozemek	vodní plocha	zastav. plocha a nádvoří	ostatní plocha	Celková výměra
Hlavní město Praha	13 978	0	15	3 986	585	978	19 543	5 251	1 097	5 082	18 647	49 621
Středočeský kraj	538 508	2 852	355	29 746	10 671	75 522	657 653	300 181	21 049	22 052	91 912	1 092 847
Jihočeský kraj	302 911	0	0	13 144	2 130	170 808	488 993	380 587	44 896	11 309	80 016	1 005 801
Plzeňský kraj	249 364	1	0	12 184	1 679	113 587	376 814	309 091	12 347	9 620	57 031	764 903
Karlovarský kraj	52 196	0	0	3 260	579	68 261	124 297	145 002	7 673	3 073	50 989	331 034
Ústecký kraj	179 438	5 265	431	9 752	5 338	74 336	274 561	164 321	10 477	9 395	75 112	533 866
Liberecký kraj	61 898	27	0	7 836	1 443	68 243	139 448	141 399	4 839	5 223	25 434	316 342
Královéhradecký kraj	184 457	0	2	12 654	4 078	75 031	276 222	148 650	7 868	9 253	33 917	475 910
Pardubický kraj	192 567	0	0	11 810	1 897	63 490	269 764	134 941	6 779	7 428	33 014	451 926
Kraj Vysočina	313 344	0	6	10 920	607	82 668	407 545	207 742	12 359	9 001	42 929	679 575
Jihomoravský kraj	347 434	0	18 507	17 211	8 274	30 615	422 041	201 777	15 660	14 882	64 412	718 772
Olomoucký kraj	203 083	955	6	12 703	2 449	57 471	276 667	186 491	6 409	8 448	49 140	527 155
Zlínský kraj	116 529	0	868	11 060	3 015	60 879	192 351	158 825	5 297	7 362	32 462	396 297
Moravskoslezský kraj	166 237	0	0	19 079	814	86 700	272 830	194 547	11 670	11 769	52 240	543 055
Celkem za ČR	2 921 945	9 100	20 190	175 346	43 560	1 028 587	4 198 728	2 678 804	168 421	133 898	707 253	7 887 104

POČET PARCEL

Kraj	orná půda	chmelnice	vinice	zahrada	ovocný sad	trvalý travní porost	zeměd'. pozemky	lesní pozemek	vodní plocha	zastav. plocha a nádvoří	ostatní plocha	Celková výměra
Hlavní město Praha	30 504	0	31	76 012	1 556	5 453	113 556	4 348	3 998	162 658	155 507	440 067
Středočeský kraj	839 266	7 023	588	460 813	23 856	292 126	1 623 672	171 522	101 877	712 231	717 730	3 327 032
Jihočeský kraj	463 538	0	0	199 910	3 131	374 931	1 041 510	225 194	107 453	345 577	545 103	2 264 837
Plzeňský kraj	376 437	1	0	187 122	3 892	273 611	841 063	145 965	62 184	292 794	438 182	1 780 188
Karlovarský kraj	23 737	0	0	54 054	806	71 501	150 098	34 480	12 616	119 413	139 210	455 817
Ústecký kraj	200 409	11 168	649	167 792	7 960	154 583	542 561	63 717	28 937	326 952	365 430	1 327 597
Liberecký kraj	65 008	11	0	114 137	2 359	211 479	392 994	84 044	15 421	201 771	211 328	905 558
Královéhradecký kraj	240 957	0	10	171 665	8 719	206 587	627 938	75 261	50 735	263 119	279 793	1 296 846
Pardubický kraj	262 465	0	3	191 474	4 229	199 009	657 180	89 279	39 453	253 745	292 881	1 332 538
Kraj Vysočina	477 362	0	10	183 261	1 955	310 316	972 904	178 480	55 657	279 556	411 356	1 897 953
Jihomoravský kraj	945 577	3	84 657	322 352	26 739	153 183	1 532 511	142 206	58 836	498 539	695 224	2 927 316
Olomoucký kraj	319 709	2 206	22	193 521	4 261	128 809	648 528	94 285	33 453	266 197	301 076	1 343 539
Zlínský kraj	393 068	0	6 118	172 075	9 913	273 067	854 241	124 006	38 937	262 308	384 464	1 663 956
Moravskoslezský kraj	246 054	0	1	266 875	974	207 284	721 188	99 567	40 648	401 853	384 021	1 647 277
Celkem za ČR	4 884 091	20 412	92 089	2 761 063	100 350	2 861 939	10 719 944	1 532 354	650 205	4 386 713	5 321 305	22 610 521

b. Úhrnné hodnoty druhů pozemků v členění na okresy a Prahu k 31. 12. 2021

ÚHRNNÉ HODNOTY DRUHŮ POZEMKŮ V PRAZE K 31. 12. 2021 (V HEKTARECH)

KRAJ: HLAVNÍ MĚSTO PRAHA

Obec	orná půda	chmelnice	vinice	zahrada	ovocný sad	trvalý travní porost	zeměd. pozemky	lesní pozemek	vodní plocha	zastav. plocha a nádvoří	ostatní plocha	Celková výměra
Praha	13 978	0	15	3 986	585	978	19 543	5 251	1 097	5 082	18 647	49 621
Celkem za kraj	13 978	0	15	3 986	585	978	19 543	5 251	1 097	5 082	18 647	49 621
Počet parcel	30 504	0	31	76 012	1 556	5 453	113 556	4 348	3 998	162 658	155 507	440 067

ÚHRNNÉ HODNOTY DRUHŮ POZEMKŮ V ČLENĚNÍ NA OKRESY K 31. 12. 2021 (V HEKTARECH)

KRAJ: STŘEDOČESKÝ

Okres	orná půda	chmelnice	vinice	zahrada	ovocný sad	trvalý travní porost	zeměd. pozemky	lesní pozemek	vodní plocha	zastav. plocha a nádvoří	ostatní plocha	Celková výměra
Benešov	68 969	0	0	3 216	481	17 657	90 323	41 437	3 351	2 134	10 240	147 484
Beroun	24 658	0	18	2 052	425	7 235	34 387	27 273	909	1 369	6 426	70 364
Kladno	42 404	325	30	1 865	1 185	1 702	47 511	14 588	732	1 910	7 225	71 965
Kolín	48 877	0	1	1 845	2 434	2 100	55 256	9 488	1 723	1 813	6 480	74 760
Kutná Hora	49 652	24	19	2 001	1 559	6 211	59 466	21 909	1 740	1 783	6 842	91 740
Mělník	40 388	276	269	1 727	994	2 266	45 922	13 288	1 472	1 793	7 632	70 107
Mladá Boleslav	54 910	0	1	2 281	1 037	5 587	63 815	26 690	1 467	2 073	8 242	102 288
Nymburk	53 655	0	2	1 821	752	2 288	58 517	14 856	1 848	1 944	7 472	84 638
Praha-východ	38 416	0	12	4 940	530	3 759	47 658	17 000	1 217	2 312	7 359	75 545
Praha-západ	26 100	0	2	3 779	635	2 743	33 258	15 987	1 140	1 642	6 006	58 034
Příbram	51 661	0	1	2 927	317	19 761	74 667	63 497	4 201	1 996	11 930	156 292
Rakovník	38 819	2 226	0	1 293	320	4 214	46 872	34 167	1 250	1 283	6 056	89 628
Celkem za kraj	538 508	2 852	355	29 746	10 671	75 522	657 653	300 181	21 049	22 052	91 912	1 092 847
Počet parcel	839 266	7 023	588	460 813	23 856	292 126	1 623 672	171 522	101 877	712 231	717 730	3 327 032

ÚHRNNÉ HODNOTY DRUHŮ POZEMKŮ V ČLENĚNÍ NA OKRESY K 31. 12. 2021 (V HEKTARECH)

KRAJ: JIHOČESKÝ

Okres	orná půda	chmelnice	vinice	zahrada	ovocný sad	trvalý travní porost	zeměd'. pozemky	lesní pozemek	vodní plocha	zastav. plocha a nádvoří	ostatní plocha	Celková výměra
České Budějovice	60 640	0	0	2 933	95	22 642	86 310	53 169	9 068	2 748	12 554	163 849
Český Krumlov	16 908	0	0	1 026	138	38 703	56 775	78 661	7 152	839	17 942	161 369
Jindřichův Hradec	59 552	0	0	2 043	71	28 575	90 242	76 053	13 457	1 969	12 666	194 387
Písek	46 303	0	0	1 668	152	14 034	62 157	37 335	4 666	1 541	6 986	112 684
Prachatice	16 893	0	0	1 104	954	30 712	49 662	72 741	1 967	827	12 477	137 674
Strakonice	45 322	0	0	1 796	666	18 403	66 187	23 557	4 021	1 505	7 930	103 200
Tábor	57 293	0	0	2 574	55	17 737	77 659	39 073	4 565	1 879	9 461	132 637
Celkem za kraj	302 911	0	0	13 144	2 130	170 808	488 993	380 587	44 896	11 309	80 016	1 005 801
Počet parcel	463 538	0	0	199 910	3 131	374 931	1 041 510	225 194	107 453	345 577	545 103	2 264 837

ÚHRNNÉ HODNOTY DRUHŮ POZEMKŮ V ČLENĚNÍ NA OKRESY K 31. 12. 2021 (V HEKTARECH)

KRAJ: PLZEŇSKÝ

Okres	orná půda	chmelnice	vinice	zahrada	ovocný sad	trvalý travní porost	zeměd'. pozemky	lesní pozemek	vodní plocha	zastav. plocha a nádvoří	ostatní plocha	Celková výměra
Domažlice	35 777	0	0	1 332	132	19 135	56 376	39 651	1 291	1 149	6 718	105 185
Klatovy	48 150	0	0	2 657	445	38 246	89 499	84 463	3 419	2 016	15 175	194 572
Plzeň-jih	44 516	0	0	2 091	328	14 893	61 828	34 160	1 628	1 559	7 648	106 823
Plzeň-město	8 738	0	0	1 604	61	2 012	12 414	6 547	612	1 328	5 240	26 142
Plzeň-sever	51 910	1	0	2 045	245	10 552	64 753	52 085	1 691	1 556	8 591	128 676
Rokycany	19 382	0	0	1 402	189	5 672	26 646	32 094	1 031	915	4 976	65 662
Tachov	40 890	0	0	1 053	279	23 076	65 299	60 090	2 675	1 097	8 682	137 844
Celkem za kraj	249 364	1	0	12 184	1 679	113 587	376 814	309 091	12 347	9 620	57 031	764 903
Počet parcel	376 437	1	0	187 122	3 892	273 611	841 063	145 965	62 184	292 794	438 182	1 780 188

ÚHRNNÉ HODNOTY DRUHŮ POZEMKŮ V ČLENĚNÍ NA OKRESY K 31. 12. 2021 (V HEKTARECH)

KRAJ: KARLOVARSKÝ

Okres	orná půda	chmelnice	vinice	zahrada	ovocný sad	trvalý travní porost	zeměd'. pozemky	lesní pozemek	vodní plocha	zastav. plocha a nádvoří	ostatní plocha	Celková výměra
Cheb	24 884	0	0	1 063	44	24 168	50 158	40 977	3 296	1 070	9 089	104 590
Karlovy Vary	22 922	0	0	1 274	508	28 662	53 366	65 029	2 641	1 281	28 755	151 072
Sokolov	4 391	0	0	924	28	15 430	20 773	38 997	1 737	722	13 144	75 372
Celkem za kraj	52 196	0	0	3 260	579	68 261	124 297	145 002	7 673	3 073	50 989	331 034
Počet parcel	23 737	0	0	54 054	806	71 501	150 098	34 480	12 616	119 413	139 210	455 817

ÚHRNNÉ HODNOTY DRUHŮ POZEMKŮ V ČLENĚNÍ NA OKRESY K 31. 12. 2021 (V HEKTARECH)

KRAJ: ÚSTECKÝ

Okres	orná půda	chmelnice	vinice	zahrada	ovocný sad	trvalý travní porost	zeměd'. pozemky	lesní pozemek	vodní plocha	zastav. plocha a nádvoří	ostatní plocha	Celková výměra
Děčín	9 210	0	0	2 526	302	24 175	36 213	45 341	1 049	1 459	6 819	90 880
Chomutov	22 535	14	31	856	821	14 534	38 790	36 013	3 110	1 275	14 382	93 569
Litoměřice	59 934	1 035	293	2 288	2 267	7 336	73 152	17 020	1 886	2 077	9 106	103 241
Louny	65 937	4 216	13	1 363	1 025	6 294	78 849	18 048	1 561	1 763	11 878	112 098
Most	9 218	0	94	617	359	3 056	13 344	16 164	985	859	15 357	46 710
Teplice	8 145	0	0	1 053	368	6 629	16 195	18 343	839	1 053	10 462	46 892
Ústí nad Labem	4 460	0	0	1 050	196	12 313	18 019	13 391	1 047	909	7 108	40 475
Celkem za kraj	179 438	5 265	431	9 752	5 338	74 336	274 561	164 321	10 477	9 395	75 112	533 866
Počet parcel	200 409	11 168	649	167 792	7 960	154 583	542 561	63 717	28 937	326 952	365 430	1 327 597

ÚHRNNÉ HODNOTY DRUHŮ POZEMKŮ V ČLENĚNÍ NA OKRESY K 31. 12. 2021 (V HEKTARECH)

KRAJ: LIBERECKÝ

Okres	orná půda	chmelnice	vinice	zahrada	ovocný sad	trvalý travní porost	zeměd'. pozemky	lesní pozemek	vodní plocha	zastav. plocha a nádvoří	ostatní plocha	Celková výměra
Česká Lípa	23 331	27	0	1 567	318	17 838	43 082	50 644	2 573	1 487	9 501	107 287
Jablonec nad Nisou	2 889	0	0	1 372	47	8 574	12 882	25 746	639	862	3 760	43 889
Liberec	19 343	0	0	3 101	367	23 784	46 595	42 113	968	1 816	7 441	98 933
Semily	16 335	0	0	1 796	711	18 047	36 889	22 895	659	1 059	4 731	66 233
Celkem za kraj	61 898	27	0	7 836	1 443	68 243	139 448	141 399	4 839	5 223	25 434	316 342
Počet parcel	65 008	11	0	114 137	2 359	211 479	392 994	84 044	15 421	201 771	211 328	905 558

ÚHRNNÉ HODNOTY DRUHŮ POZEMKŮ V ČLENĚNÍ NA OKRESY K 31. 12. 2021 (V HEKTARECH)

KRAJ: KRÁLOVÉHRADECKÝ

Okres	orná půda	chmelnice	vinice	zahrada	ovocný sad	trvalý travní porost	zeměd'. pozemky	lesní pozemek	vodní plocha	zastav. plocha a nádvoří	ostatní plocha	Celková výměra
Hradec Králové	51 946	0	1	2 614	754	6 957	62 273	14 892	1 908	2 368	7 727	89 168
Jičín	45 532	0	0	2 353	1 690	10 565	60 141	19 327	1 414	1 828	5 976	88 686
Náchod	32 209	0	0	2 551	1 022	16 391	52 173	23 231	2 034	1 796	5 943	85 178
Rychnov nad Kněžnou	30 019	0	0	2 368	382	19 265	52 035	37 294	1 331	1 673	5 872	98 205
Trutnov	24 750	0	0	2 767	231	21 852	49 600	53 907	1 180	1 588	8 399	114 673
Celkem za kraj	184 457	0	2	12 654	4 078	75 031	276 222	148 650	7 868	9 253	33 917	475 910
Počet parcel	240 957	0	10	171 665	8 719	206 587	627 938	75 261	50 735	263 119	279 793	1 296 846

ÚHRNNÉ HODNOTY DRUHŮ POZEMKŮ V ČLENĚNÍ NA OKRESY K 31. 12. 2021 (V HEKTARECH)

KRAJ: PARDUBICKÝ

Okres	orná půda	chmelnice	vinice	zahrada	ovocný sad	trvalý travní porost	zeměd'. pozemky	lesní pozemek	vodní plocha	zastav. plocha a nádvoří	ostatní plocha	Celková výměra
Chrudim	43 865	0	0	2 544	712	13 149	60 269	28 765	1 514	1 739	7 001	99 289
Pardubice	42 202	0	0	2 431	583	6 952	52 167	22 234	2 690	2 249	8 684	88 024
Svitavy	61 556	0	0	3 143	455	17 700	82 853	43 532	1 145	1 617	8 720	137 867
Ústí nad Orlicí	44 945	0	0	3 693	147	25 689	74 474	40 410	1 430	1 823	8 609	126 745
Celkem za kraj	192 567	0	0	11 810	1 897	63 490	269 764	134 941	6 779	7 428	33 014	451 926
Počet parcel	262 465	0	3	191 474	4 229	199 009	657 180	89 279	39 453	253 745	292 881	1 332 538

ÚHRNNÉ HODNOTY DRUHŮ POZEMKŮ V ČLENĚNÍ NA OKRESY K 31. 12. 2021 (V HEKTARECH)

KRAJ: VYSOČINA

Okres	orná půda	chmelnice	vinice	zahrada	ovocný sad	trvalý travní porost	zeměd'. pozemky	lesní pozemek	vodní plocha	zastav. plocha a nádvoří	ostatní plocha	Celková výměra
Havlíčkův Brod	58 715	0	0	2 368	150	17 686	78 919	36 223	2 013	1 764	7 580	126 498
Jihlava	52 195	0	0	1 798	63	16 023	70 079	37 515	2 119	1 616	8 596	119 925
Pelhřimov	59 051	0	0	1 917	40	17 120	78 128	39 240	2 281	1 552	7 806	129 007
Třebíč	81 171	0	6	2 301	199	9 226	92 903	39 597	2 597	2 018	9 163	146 279
Žďár nad Sázavou	62 213	0	1	2 536	155	22 613	87 516	55 167	3 348	2 050	9 784	157 866
Celkem za kraj	313 344	0	6	10 920	607	82 668	407 545	207 742	12 359	9 001	42 929	679 575
Počet parcel	477 362	0	10	183 261	1 955	310 316	972 904	178 480	55 657	279 556	411 356	1 897 953

ÚHRNNÉ HODNOTY DRUHŮ POZEMKŮ V ČLENĚNÍ NA OKRESY K 31. 12. 2021 (V HEKTARECH)

KRAJ: JIHMORAVSKÝ

Okres	orná půda	chmelnice	vinice	zahrada	ovocný sad	trvalý travní porost	zeměd'. pozemky	lesní pozemek	vodní plocha	zastav. plocha a nádvoří	ostatní plocha	Celková výměra
Blansko	28 630	0	0	2 417	633	8 326	40 005	37 586	753	1 367	6 532	86 243
Brno-město	4 886	0	17	2 106	228	335	7 573	6 396	448	2 120	6 483	23 018
Brno-venkov	70 903	0	1 543	4 288	1 524	5 568	83 827	47 460	2 986	3 069	12 561	149 903
Břeclav	50 644	0	9 669	1 785	2 590	3 572	68 260	17 776	5 441	2 248	10 072	103 797
Hodonín	52 390	0	4 128	2 331	1 579	8 158	68 586	27 865	2 186	2 478	8 787	109 901
Vyškov	42 523	0	50	2 022	387	1 860	46 842	29 359	792	1 414	8 468	86 875
Znojmo	97 457	0	3 100	2 263	1 332	2 797	106 949	35 335	3 054	2 187	11 509	159 034
Celkem za kraj	347 434	0	18 507	17 211	8 274	30 615	422 041	201 777	15 660	14 882	64 412	718 772
Počet parcel	945 577	3	84 657	322 352	26 739	153 183	1 532 511	142 206	58 836	498 539	695 224	2 927 316

ÚHRNNÉ HODNOTY DRUHŮ POZEMKŮ V ČLENĚNÍ NA OKRESY K 31. 12. 2021 (V HEKTARECH)

KRAJ: OLOMOUCKÝ

Okres	orná půda	chmelnice	vinice	zahrada	ovocný sad	trvalý travní porost	zeměd'. pozemky	lesní pozemek	vodní plocha	zastav. plocha a nádvoří	ostatní plocha	Celková výměra
Jeseník	13 266	0	0	1 136	16	9 014	23 431	42 965	776	656	4 073	71 902
Olomouc	67 031	385	3	3 651	759	13 966	85 795	49 880	1 726	2 911	20 492	160 804
Prostějov	46 641	14	2	2 241	421	3 911	53 231	15 707	744	1 548	6 479	77 708
Přerov	47 828	556	1	3 020	823	6 264	58 491	14 005	1 842	1 728	9 370	85 435
Šumperk	28 318	0	0	2 655	431	24 316	55 719	63 933	1 321	1 606	8 726	131 305
Celkem za kraj	203 083	955	6	12 703	2 449	57 471	276 667	186 491	6 409	8 448	49 140	527 155
Počet parcel	319 709	2 206	22	193 521	4 261	128 809	648 528	94 285	33 453	266 197	301 076	1 343 539

ÚHRNNÉ HODNOTY DRUHŮ POZEMKŮ V ČLENĚNÍ NA OKRESY K 31. 12. 2021 (V HEKTARECH)

KRAJ: ZLÍNSKÝ

Okres	orná půda	chmelnice	vinice	zahrada	ovocný sad	trvalý travní porost	zeměd. pozemky	lesní pozemek	vodní plocha	zastav. plocha a nádvoří	ostatní plocha	Celková výměra
Kroměříž	40 464	0	7	2 580	707	4 168	47 926	21 843	1 232	1 535	7 020	79 555
Uherské Hradiště	38 414	0	860	2 851	1 109	13 434	56 668	30 260	1 729	2 109	8 345	99 110
Vsetín	13 810	0	0	2 684	274	23 525	40 293	62 067	1 108	1 572	8 067	113 106
Zlín	23 841	0	1	2 946	925	19 752	47 465	44 655	1 228	2 147	9 030	104 525
Celkem za kraj	116 529	0	868	11 060	3 015	60 879	192 351	158 825	5 297	7 362	32 462	396 297
Počet parcel	393 068	0	6 118	172 075	9 913	273 067	854 241	124 006	38 937	262 308	384 464	1 663 956

ÚHRNNÉ HODNOTY DRUHŮ POZEMKŮ V ČLENĚNÍ NA OKRESY K 31. 12. 2021 (V HEKTARECH)

KRAJ: MORAVSKOSLEZSKÝ

Okres	orná půda	chmelnice	vinice	zahrada	ovocný sad	trvalý travní porost	zeměd. pozemky	lesní pozemek	vodní plocha	zastav. plocha a nádvoří	ostatní plocha	Celková výměra
Bruntál	29 039	0	0	1 986	82	39 297	70 404	70 629	2 097	1 445	9 090	153 664
Frýdek-Místek	20 302	0	0	4 922	149	19 806	45 179	61 716	2 367	2 303	9 279	120 844
Karviná	11 724	0	0	3 102	230	2 706	17 763	5 190	2 294	1 775	8 601	35 622
Nový Jičín	40 938	0	0	3 719	146	11 102	55 905	20 364	1 854	1 805	8 257	88 185
Opava	54 201	0	0	2 715	147	11 191	68 253	31 251	1 896	2 195	7 991	111 587
Ostrava-město	10 033	0	0	2 634	62	2 598	15 326	5 397	1 161	2 246	9 022	33 153
Celkem za kraj	166 237	0	0	19 079	814	86 700	272 830	194 547	11 670	11 769	52 240	543 055
Počet parcel	246 054	0	1	266 875	974	207 284	721 188	99 567	40 648	401 853	384 021	1 647 277

ÚHRNNÉ HODNOTY DRUHŮ POZEMKŮ - PŘEHLED K 31. 12. 2021 (V HEKTARECH)

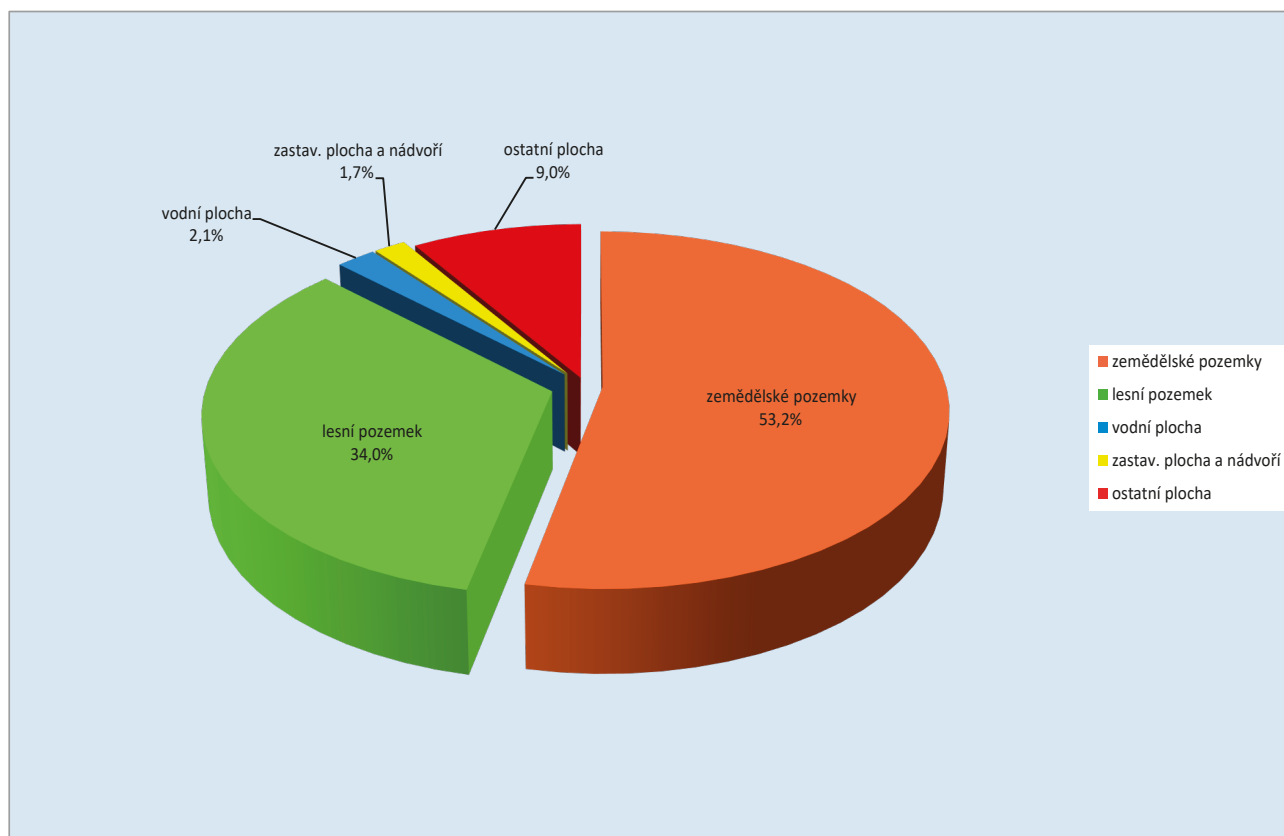
ČESKÁ REPUBLIKA

Kraj	orná půda	chmelnice	vinice	zahrada	ovocný sad	trvalý travní porost	zeměd'. pozemky	lesní pozemek	vodní plocha	zastav. plocha a nádvoří	ostatní plocha	Celková výměra
Hlavní město Praha	13 978	0	15	3 986	585	978	19 543	5 251	1 097	5 082	18 647	49 621
Středočeský kraj	538 508	2 852	355	29 746	10 671	75 522	657 653	300 181	21 049	22 052	91 912	1 092 847
Jihočeský kraj	302 911	0	0	13 144	2 130	170 808	488 993	380 587	44 896	11 309	80 016	1 005 801
Plzeňský kraj	249 364	1	0	12 184	1 679	113 587	376 814	309 091	12 347	9 620	57 031	764 903
Karlovarský kraj	52 196	0	0	3 260	579	68 261	124 297	145 002	7 673	3 073	50 989	331 034
Ústecký kraj	179 438	5 265	431	9 752	5 338	74 336	274 561	164 321	10 477	9 395	75 112	533 866
Liberecký kraj	61 898	27	0	7 836	1 443	68 243	139 448	141 399	4 839	5 223	25 434	316 342
Královéhradecký kraj	184 457	0	2	12 654	4 078	75 031	276 222	148 650	7 868	9 253	33 917	475 910
Pardubický kraj	192 567	0	0	11 810	1 897	63 490	269 764	134 941	6 779	7 428	33 014	451 926
Kraj Vysočina	313 344	0	6	10 920	607	82 668	407 545	207 742	12 359	9 001	42 929	679 575
Jihomoravský kraj	347 434	0	18 507	17 211	8 274	30 615	422 041	201 777	15 660	14 882	64 412	718 772
Olomoucký kraj	203 083	955	6	12 703	2 449	57 471	276 667	186 491	6 409	8 448	49 140	527 155
Zlínský kraj	116 529	0	868	11 060	3 015	60 879	192 351	158 825	5 297	7 362	32 462	396 297
Moravskoslezský kraj	166 237	0	0	19 079	814	86 700	272 830	194 547	11 670	11 769	52 240	543 055
Celkem za ČR	2 921 945	9 100	20 190	175 346	43 560	1 028 587	4 198 728	2 678 804	168 421	133 898	707 253	7 887 104

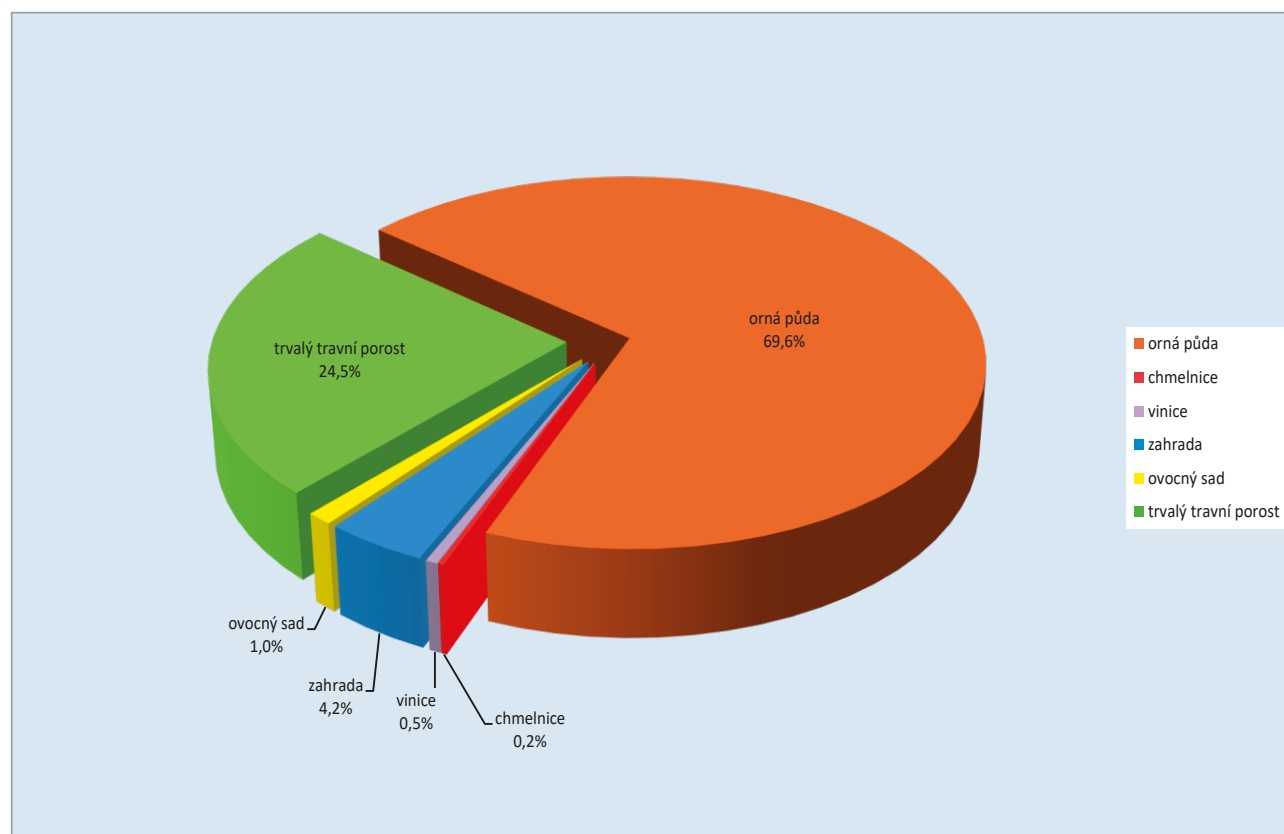
POČET PARCEL

Kraj												
Hlavní město Praha	30 504	0	31	76 012	1 556	5 453	113 556	4 348	3 998	162 658	155 507	440 067
Středočeský kraj	839 266	7 023	588	460 813	23 856	292 126	1 623 672	171 522	101 877	712 231	717 730	3 327 032
Jihočeský kraj	463 538	0	0	199 910	3 131	374 931	1 041 510	225 194	107 453	345 577	545 103	2 264 837
Plzeňský kraj	376 437	1	0	187 122	3 892	273 611	841 063	145 965	62 184	292 794	438 182	1 780 188
Karlovarský kraj	23 737	0	0	54 054	806	71 501	150 098	34 480	12 616	119 413	139 210	455 817
Ústecký kraj	200 409	11 168	649	167 792	7 960	154 583	542 561	63 717	28 937	326 952	365 430	1 327 597
Liberecký kraj	65 008	11	0	114 137	2 359	211 479	392 994	84 044	15 421	201 771	211 328	905 558
Královéhradecký kraj	240 957	0	10	171 665	8 719	206 587	627 938	75 261	50 735	263 119	279 793	1 296 846
Pardubický kraj	262 465	0	3	191 474	4 229	199 009	657 180	89 279	39 453	253 745	292 881	1 332 538
Kraj Vysočina	477 362	0	10	183 261	1 955	310 316	972 904	178 480	55 657	279 556	411 356	1 897 953
Jihomoravský kraj	945 577	3	84 657	322 352	26 739	153 183	1 532 511	142 206	58 836	498 539	695 224	2 927 316
Olomoucký kraj	319 709	2 206	22	193 521	4 261	128 809	648 528	94 285	33 453	266 197	301 076	1 343 539
Zlínský kraj	393 068	0	6 118	172 075	9 913	273 067	854 241	124 006	38 937	262 308	384 464	1 663 956
Moravskoslezský kraj	246 054	0	1	266 875	974	207 284	721 188	99 567	40 648	401 853	384 021	1 647 277
Celkem za ČR	4 884 091	20 412	92 089	2 761 063	100 350	2 861 939	10 719 944	1 532 354	650 205	4 386 713	5 321 305	22 610 521

c. Podíl zemědělských pozemků a nezemědělských pozemků v ČR k 31. 12. 2021



d. Rozčlenění zemědělských pozemků k 31. 12. 2021



e. Rozčlenění druhů pozemků podle způsobu využití k 31. 12. 2020 a k 31. 12. 2021

Druh pozemku	Způsob využití pozemku	k 31. 12. 2020		k 31. 12. 2021	
		Výměra (ha)	Počet parcel	Výměra (ha)	Počet parcel
orná půda	skleník, pařeniště	126	892	112	873
	školka	132	162	131	164
	plantáž dřevin	124	116	145	164
	dobývací prostor	248	148	186	76
	fotovoltaická elektrárna	154	119	228	147
	mez, stráž	213	2 893	328	4 256
	bez rozlišení	2 930 717	4 944 594	2 920 814	4 878 411
chmelnice	mez, stráž	0	0	0	1
	bez rozlišení	9 548	22 296	9 100	20 411
vinice	skleník, pařeniště	0	1	0	1
	dobývací prostor	9	1	9	1
	mez, stráž	13	202	15	243
	bez rozlišení	20 157	94 035	20 166	91 844
zahrada	skleník, pařeniště	41	736	42	748
	školka	56	223	56	219
	plantáž dřevin	1	3	0	2
	dobývací prostor	0	2	0	2
	fotovoltaická elektrárna	1	7	1	9
	mez, stráž	16	237	22	355
	bez rozlišení	171 941	2 726 295	175 225	2 759 728
ovocný sad	skleník, pařeniště	1	13	1	13
	školka	39	79	37	77
	plantáž dřevin	1	5	0	3
	fotovoltaická elektrárna	9	19	10	21
	mez, stráž	15	170	15	178
	bez rozlišení	43 958	101 361	43 497	100 058
trvalý travní porost	skleník, pařeniště	6	86	6	88
porost	školka	27	57	30	61
	plantáž dřevin	50	79	69	105
	dobývací prostor	46	84	40	70
	fotovoltaická elektrárna	17	6	26	17
	mez, stráž	1 788	9 822	2 651	15 924
	bez rozlišení	1 020 751	2 863 464	1 025 764	2 845 674
	lesní pozemek	skleník, pařeniště	0	0	0
školka		169	140	167	140
plantáž dřevin		377	106	377	106
les jiný než hospodářský		289 796	52 907	293 766	53 375
lesní pozemek, na kterém je budova		175	17 159	171	17 048
ostatní komunikace		739	3 234	824	3 346
sportoviště a rekreační plocha		194	253	199	255
dobývací prostor		262	22	262	20
mez, stráž		14	58	18	83
bez rozlišení		2 385 603	1 471 279	2 383 022	1 457 980

Druh pozemku	Způsob využití pozemku	k 31. 12. 2020		k 31. 12. 2021	
		Výměra (ha)	Počet parcel	Výměra (ha)	Počet parcel
vodní plocha	rybník	53 547	37 145	53 595	36 444
	koryto vodního toku přirozené nebo upravené	49 896	318 761	49 964	315 948
	koryto vodního toku umělé	9 820	190 460	9 737	187 837
	vodní nádrž přírodní	2 938	8 263	2 943	8 153
	vodní nádrž umělá	36 676	47 489	37 681	47 510
	zamokřená plocha	14 369	54 027	14 498	53 920
	vodní plocha, na které je budova	2	349	2	363
	mez, stráž	0	6	1	11
	bez rozlišení	1	21	1	19
zastavěná plocha	společný dvůr	2 571	58 613	2 450	55 358
a nádvoří	zbořeniště	2 748	96 537	2 629	92 350
	bez rozlišení	127 958	4 204 878	128 819	4 239 005
ostatní plocha	plantáž dřevin	45	93	43	92
	zamokřená plocha	124	350	270	633
	dráha	26 983	38 099	26 946	38 132
	dálnice	4 763	7 013	4 812	7 090
	silnice	72 222	280 631	72 239	279 059
	ostatní komunikace	167 951	1 912 607	168 601	1 905 697
	ostatní dopravní plocha	3 646	7 774	3 666	8 072
	zeleň	44 352	281 854	44 864	287 340
	sportoviště a rekreační plocha	22 220	83 048	22 056	81 830
	pohřebiště	2 987	9 902	2 989	9 809
	kulturní a osvětová plocha	271	926	284	948
	manipulační plocha	68 492	430 794	67 810	423 702
	dobývací prostor	11 569	9 318	3 097	4 414
	skládka	1 398	2 070	1 416	2 042
	jiná plocha	183 324	1 351 359	191 764	1 383 216
	neplošná půda	98 166	905 585	95 610	881 579
	fotovoltaická elektrárna	76	97	98	113
	mez, stráž	446	4 794	677	7 446
	bez rozlišení	11	94	9	91
	Celkem		7 887 101	22 656 323	7 887 104

II.

**Počty objektů evidovaných
v katastru nemovitostí**

a. Vývoj počtu objektů za rok 2021

Objekty ISKN	31. 12. 2020	31. 12. 2021	Změna
Kraje	14	14	0
Okresy	77	77	0
Obce	6 258	6 258	0
Katastrální území	13 075	13 076	1
Části obcí	15 104	15 105	1
Parcely	22 891 802	22 794 642	-97 160
Stavby	4 173 967	4 205 933	31 966
Jednotky podle byt. zákona	1 890 649	1 890 432	-217
Jednotky podle obč. zákoníku	210 093	242 375	32 282
Oprávněné subjekty	6 714 655	6 705 613	-9 042
Listy vlastnictví	6 371 467	6 428 927	57 460
Práva stavby	2 273	2 560	287
Právní vztah typu vlastnictví	10 953 342	11 088 227	134 885
Jiné právní vztahy	25 227 973	25 518 181	290 208
Listiny	44 365 101	46 086 836	1 721 735
Bonitní díly parcel	15 638 748	15 568 880	-69 868
Celkem	138 474 598	140 567 136	2 092 538

Poznámka:

Počty staveb zahrnují budovy, části budov, rozestavěné budovy a vodní díla.

Rozestavěné budovy nejsou od 1. 1. 2014 do KN zapisovány.

Jednotky jsou od účinnosti nového občanského zákoníku rozděleny na jednotky vymezené podle zákona o vlastnictví bytů č. 72/1994 Sb. a na jednotky vymezené podle občanského zákoníku, zákon č. 89/2012 Sb.

b. Vývoj (přírůstek/úbytek) počtu objektů v ISKN od roku 2012

Objekty	Přírůstek/úbytek počtu objektů (tis.)										Počet objektů v r. 2021 (tis.)
	2012	2013	2014	2015	2016	2017	2018	2019	2020	2021	
Parcely											
parcely KN	771,6	626,3	576,6	514,1	391,3	269,4	-3,5	-66,1	-58,1	-45,8	22 610,5
parcely ZE	-628,1	-561,6	-509,1	-487,2	-390,3	-243,1	-36,7	-35,7	-43,6	-51,4	184,1
Celkem - parcely	143,5	64,7	67,5	26,9	1,0	26,3	-40,2	-101,8	-101,6	-97,2	22 794,6
Stavby											
budovy s číslem popisným	20,5	19,3	18,1	17,4	18,9	18,5	22,3	20,6	19,5	19,4	2 459,6
-části budov	1,1	0,9	0,5	1,3	1,6	0,9	1,0	0,5	0,3	0,2	74,1
budovy s čísly evidenčními	3,2	2,9	2,6	3,3	7,9	5,8	11,6	4,7	3,7	3,1	372,1
budovy bez čísla	2,5	3,8	0,2	1,4	-4,4	0,1	-3,5	6,9	8,9	9,6	1 278,2
budovy rozestavěné	-1,6	-1,2	-11,3	-8,4	-5,7	-3,8	-2,8	-1,9	-1,3	-1,2	12,7
vodní díla	0,5	1,1	1,1	0,5	0,5	0,4	0,4	0,6	1,0	0,7	8,8
budovy s rozestavěnými jednotkami	0,0	0,0	0,0	0,0	0,1	0,0	0,0	0,0	0,0	0,1	0,4
Celkem - stavby	26,2	26,7	11,2	15,6	19,0	22,0	29,1	31,6	32,1	32,0	4 205,9
Jednotky											
byty	42,9	37,4	19,7	26,8	27,2	25,6	25,4	25,9	25,8	25,7	1 924,6
ateliéry	0,2	0,2	0,1	0,5	0,3	0,4	0,4	0,4	0,3	0,5	5,6
garáže	1,7	2,0	0,8	0,8	1,1	0,8	1,2	1,2	1,0	1,3	93,4
dílny nebo provozovny	0,3	0,3	0,1	0,3	0,1	0,1	0,2	0,2	0,2	0,2	6,9
jiné nebytové prostory	2,8	3,1	1,4	3,2	2,8	3,5	2,9	4,2	3,5	3,8	89,3
skupiny bytů	0,0	0,2	6,6	1,1	0,6	-0,2	1,8	0,5	0,0	0,0	0,0
skupiny nebytových prostorů	0,0	0,0	0,1	-0,1	0,0	0,0	0,0	0,0	0,0	0,0	0,1
skupiny bytů a nebytových prostorů	0,0	0,0	0,0	0,0	0,0	0,0	0,0	0,0	0,1	0,2	0,5
rozestavěné jednotky	0,0	0,0	0,1	0,0	0,0	0,0	0,0	0,0	1,4	0,4	12,4
Celkem - jednotky	47,9	43,1	28,9	32,7	32,2	30,4	32,0	32,4	32,4	32,1	2 132,8
Práva stavby											
Celkem - práva stavby			0,4	0,5	0,4	0,2	0,3	0,2	0,3	0,3	2,6
Vlastníci											
právnícké osoby	3,0	-0,4	2,2	4,7	5,0	4,9	3,7	3,8	2,5	5,4	358,3
fyzické osoby	55,4	42,1	18,4	18,3	25,5	28,1	39,1	41,6	45,3	56,4	5 219,8
-SJM	-18,9	-17,9	-14,8	-21,0	-19,8	-19,5	-18,4	-19,7	-15,0	-17,2	1 291,1
Celkem - vlastníci	39,5	23,8	5,8	2,1	10,7	13,4	24,5	25,7	32,8	44,6	6 869,2
Oprávněné subjekty											
právnícké osoby	0,1	0,2	-0,8	-0,5	0,1	1,0	2,4	2,2	1,3	1,9	133,4
fyzické osoby	4,6	2,5	-21,8	-23,9	-9,3	-4,1	5,6	1,6	10,7	7,8	5 531,6
-SJM	-18,3	-16,3	-13,7	-20,0	-18,1	-17,8	-16,0	-17,6	-14,3	-18,7	1 040,6
Celkem - oprávněné subjekty	-13,5	-13,6	-36,3	-44,4	-27,3	-20,8	-8,0	-13,8	-2,3	-9,0	6 705,6
Vlastnictví											
listy vlastnictví	61,8	49,3	32,9	35,6	40,0	41,1	42,2	41,5	46,6	57,5	6 428,9
spoluvlastníci - právní vztahy	143,5	120,5	77,7	94,5	99,5	100,5	99,2	100,0	107,7	134,9	11 088,2
Celkem - vlastnictví	205,3	169,8	110,6	130,1	139,4	141,7	141,4	141,5	154,3	192,3	17 517,2
Listiny											
Celkem - listiny	2 206,8	2 214,3	2 674,6	2 271,5	1 755,7	1 667,4	1 596,5	1 637,4	1 536,4	1 721,7	46 086,8

Poznámka:

Tabulka obsahuje roční přírůstky či úbytky jednotlivých typů objektů v ISKN v tisících.

Stavby se v KN dělí podle vyhlášky č. 357/2013 Sb. na 3 typy budov a vodní díla, přičemž budovy s číslem popisným nebo evidenčním mohou mít více vchodů s vlastním číslem popisným nebo evidenčním, tzv. částí budov.

Rozestavěné budovy nejsou od 1. 1. 2014 do KN zapisovány.

Stejně tak jsou vlastníci právnícké nebo fyzické osoby a z fyzických osob se vyčleňuje ještě zvlášť podskupina SJM, tj. společné jmění manželů. Jsou zde zahrnuty pouze ty osoby, které mají právní vztah typu vlastnictví. V tabulce oprávněných subjektů jsou pak sečteny všechny oprávněné osoby v ISKN bez rozdílu (velký úbytek v roce 2011 byl způsoben přechodem na centralizovanou verzi ISKN).

Listy vlastnictví (LV) obsahují počet listů vlastnictví evidovaných v ISKN, spoluvlastníci a právní vztahy označují přírůstky dalších právních vztahů typu vlastnictví na LV.

Jednotky rozdělené od účinnosti nového občanského zákoníku na jednotky vymezené podle zákona o vlastnictví bytů č. 72/1994 Sb.

a jednotky vymezené podle občanského zákoníku, zákon č. 89/2012 Sb., jsou v tabulce sloučeny do jedné položky.

c. Počty objektů v členění po obcích s rozšířenou působností k 31. 12. 2021

POČTY OBJEKTŮ V ČLENĚNÍ PO OBCÍCH S ROZŠÍŘENOU PŮSOBNOSTÍ K 31. 12. 2021

KRAJ: HLAVNÍ MĚSTO PRAHA

Obec s rozšířenou působností	Počet													
	obcí	částí obcí	katastr. území	parcel		s č. popis.	staveb		vodních děl	práv stavby	jednotek			listů vlastnictví
				KN	ZE		s č. evid.	bez čísla			dle byt. z.	dle obč. z.	vlastníků	
Hlavní město Praha	1	112	112	440 067	2	105 293	4 038	39 742	333	344	417 807	92 935	576 224	559 448
Celkem za kraj	1	112	112	440 067	2	105 293	4 038	39 742	333	344	417 807	92 935	576 224	559 448

Poznámka:

Počty staveb nezahrnují části budov a rozestavěné budovy.

Jednotky jsou od účinnosti nového občanského zákoníku rozděleny na jednotky vymezené podle zákona o vlastnictví bytů č. 72/1994 Sb. a jednotky vymezené podle občanského zákoníku, zákon č. 89/2012 Sb.

Obec s rozšířenou působností	Počet													
	obcí	částí obcí	katastr. území	parcel		s č. popis.	staveb		vodních děl	práv stavby	jednotek			listů vlastnictví
				KN	ZE		s č. evid.	bez čísla			dle byt. z.	dle obč. z.	vlastníků	
Benešov	51	271	124	227 249	4	18 896	8 939	10 319	98	33	6 861	730	55 858	50 469
Beroun	48	95	71	147 342	106	18 711	5 604	8 714	25	19	9 079	1 410	49 683	45 387
Brandýs nad Labem-Stará Boleslav	58	85	76	157 432	0	33 577	3 461	11 475	19	72	9 762	2 255	71 708	64 061
Čáslav	37	68	59	75 146	614	8 948	209	4 236	64	7	2 652	236	22 954	19 738
Černošice	79	123	110	271 808	766	46 585	17 415	16 473	53	100	13 447	5 167	113 273	103 018
Český Brod	21	39	35	47 295	0	6 768	519	2 323	6	7	1 439	357	15 795	13 554
Dobříš	24	70	52	73 716	0	7 793	3 392	3 271	14	23	1 909	297	22 227	19 233
Hořovice	37	55	51	87 473	39	10 504	512	4 562	20	19	2 804	226	23 867	20 623
Kladno	48	70	61	135 485	0	27 232	2 273	12 141	33	57	24 224	1 938	67 805	62 301
Kolín	69	140	122	178 094	2 469	25 445	814	10 950	64	25	10 551	992	64 572	56 814
Kralupy nad Vltavou	18	39	33	55 681	2	8 556	253	5 540	21	8	4 834	788	21 530	19 294
Kutná Hora	51	232	156	168 818	354	17 738	3 072	9 552	64	14	6 611	373	48 481	43 233
Lysá nad Labem	12	20	14	42 163	4 434	6 591	477	3 087	8	12	4 772	1 967	18 310	16 988
Mělník	39	101	82	114 843	2	14 034	970	7 572	35	7	2 899	396	33 998	29 569
Mladá Boleslav	98	190	151	204 938	10	28 460	1 984	13 277	43	25	19 088	2 020	79 090	70 503
Mnichovo Hradiště	22	76	46	57 744	96	6 516	761	2 574	34	22	1 469	129	16 675	14 087
Neratovice	12	25	22	46 459	0	7 955	495	4 312	12	19	1 861	302	17 159	14 741
Nymburk	39	70	63	104 436	1 299	13 924	919	5 987	234	7	4 667	269	34 604	29 449
Poděbrady	35	66	60	88 348	995	11 607	224	4 491	36	12	4 155	1 092	29 626	25 182
Příbram	74	161	145	201 967	0	18 666	2 274	11 620	52	27	14 219	385	57 310	52 141
Rakovník	83	142	121	211 044	1 889	18 942	5 100	10 103	66	12	7 313	585	50 495	45 330
Říčany	52	113	85	172 678	0	25 515	9 918	7 886	23	40	4 358	1 196	63 296	55 660
Sedlčany	22	180	105	127 961	19	8 320	2 066	4 347	18	1	2 035	183	23 188	20 658
Slaný	52	93	84	94 184	2 307	12 002	1 313	5 158	10	27	5 033	533	29 448	26 284
Vlašim	48	136	92	152 791	0	9 366	979	5 157	94	6	2 902	86	26 416	23 464
Votice	15	147	55	81 937	7	5 221	648	2 685	20	5	693	132	13 286	11 531
Celkem za kraj	1 144	2 807	2 075	3 327 032	15 412	417 872	74 591	187 812	1 166	606	169 637	24 044	1 070 654	953 312

Poznámka:

Počty staveb nezahrnují části budov a rozestavěné budovy.

Jednotky jsou od účinnosti nového občanského zákoníku rozděleny na jednotky vymezené podle zákona o vlastnictví bytů č. 72/1994 Sb. a jednotky vymezené podle občanského zákoníku, zákon č. 89/2012 Sb.

Obec s rozšířenou působností	Počet													
	obcí	částí obcí	katastr. území	parcel		s č. popis.	staveb			vodních děl	práv stavby	jednotek		listů vlastnictví
				KN	ZE		s č. evid.	bez čísla	dle byt. z.			dle obč. z.	vlastníků	
Blatná	26	66	55	58 378	1 932	5 321	305	3 322	23	4	1 676	73	14 245	12 991
České Budějovice	79	184	146	296 839	4 343	36 285	3 624	20 593	93	54	28 123	7 767	99 108	94 641
Český Krumlov	32	144	117	127 188	0	11 686	3 177	9 435	66	8	6 441	845	32 702	31 851
Dačice	23	95	85	105 802	2 511	6 883	244	4 041	182	5	1 817	124	15 254	14 366
Jindřichův Hradec	58	148	143	186 991	3 899	15 509	3 121	9 612	471	11	7 388	257	38 969	37 313
Kaplice	15	77	63	71 711	0	5 429	609	3 935	81	7	3 155	212	14 288	14 281
Milevsko	26	104	77	106 878	1 234	6 721	565	4 061	23	3	2 512	122	18 300	16 654
Písek	49	157	116	155 597	8 093	15 028	2 039	9 609	62	6	11 056	607	44 832	42 764
Prachatice	44	163	134	132 704	3 246	10 049	568	7 530	36	2	2 946	1 171	24 870	23 547
Soběslav	31	60	55	99 440	5 807	7 532	1 195	4 370	49	1	2 363	199	20 157	18 451
Strakonice	69	153	148	184 413	4 931	12 798	552	8 105	72	7	9 190	242	39 266	37 696
Tábor	79	290	198	297 017	5 466	24 413	5 407	11 318	61	6	12 150	809	64 586	60 781
Trhové Sviny	16	90	68	111 978	1 621	7 306	966	4 125	52	5	1 454	291	18 241	16 947
Třeboň	25	46	43	107 086	0	8 714	631	5 490	79	4	4 003	302	21 887	20 662
Týn nad Vltavou	14	59	47	90 269	812	4 479	681	3 071	20	2	812	84	12 478	10 900
Vimperk	21	109	94	92 398	0	6 202	316	4 413	19	8	1 215	528	15 240	14 256
Vodňany	17	44	36	40 148	2 378	4 186	174	2 315	19	0	1 089	55	9 288	8 666
Celkem za kraj	624	1 989	1 625	2 264 837	46 273	188 541	24 174	115 345	1 408	133	97 390	13 688	503 711	476 767

Poznámka:

Počty staveb nezahrnují části budov a rozestavěné budovy.

Jednotky jsou od účinnosti nového občanského zákoníku rozděleny na jednotky vymezené podle zákona o vlastnictví bytů č. 72/1994 Sb. a jednotky vymezené podle občanského zákoníku, zákon č. 89/2012 Sb.

Obec s rozšířenou působností	Počet													
	obcí	částí obcí	katastr. území	parcel		s č. popis.	staveb		vodních děl	práv stavby	jednotek		listů	
				KN	ZE		s č. evid.	bez čísla			dle byt. z.	dle obč. z.	vlastníků	vlastnictví
Blovice	19	51	49	64 987	0	4 699	1 137	2 202	19	2	726	125	12 324	10 931
Domažlice	58	160	139	164 517	2 394	12 244	1 361	7 525	90	44	4 286	78	31 509	29 157
Horažďovice	20	59	55	87 930	431	4 539	539	2 865	18	7	944	87	12 386	11 091
Horšovský Týn	18	74	63	53 827	230	4 931	550	3 269	28	0	1 056	218	11 738	10 665
Klatovy	44	242	205	225 179	4 588	15 248	2 515	11 010	55	15	9 475	944	45 164	43 641
Kralovice	44	120	112	153 330	0	8 402	2 458	5 580	45	0	1 945	305	22 187	20 379
Nepomuk	26	64	63	85 204	4 992	5 077	742	2 960	24	1	871	175	14 548	12 649
Nýřany	54	118	110	187 637	841	17 140	4 482	8 763	28	19	6 018	1 029	42 811	40 513
Plzeň	15	46	43	156 540	0	26 341	5 114	19 903	56	33	62 525	6 377	108 771	110 620
Přeštice	30	58	50	94 092	0	7 670	1 230	3 904	23	36	1 711	240	18 256	16 606
Rokycany	68	101	99	131 552	2 886	16 203	3 322	8 899	44	6	4 008	324	36 767	33 324
Stod	24	41	38	68 137	8 620	6 262	945	4 145	31	14	3 205	593	15 005	14 769
Stříbro	24	90	81	57 346	266	4 793	1 923	3 944	62	2	2 238	79	13 092	12 473
Sušice	30	178	155	142 162	3 737	8 923	1 299	5 013	25	4	2 536	257	23 210	21 383
Tachov	27	137	134	107 748	200	8 610	1 314	7 125	190	5	6 532	359	22 999	22 909
Celkem za kraj	501	1 539	1 396	1 780 188	29 185	151 082	28 931	97 107	738	188	108 076	11 190	430 767	411 110

Poznámka:

Počty staveb nezahrnují části budov a rozestavěné budovy.

Jednotky jsou od účinnosti nového občanského zákoníku rozděleny na jednotky vymezené podle zákona o vlastnictví bytů č. 72/1994 Sb. a jednotky vymezené podle občanského zákoníku, zákon č. 89/2012 Sb.

Obec s rozšířenou působností	Počet													
	obcí	částí obcí	katastr. území	parcel		s č. popis.	staveb		vodních děl	práv stavby	jednotek			listů vlastnictví
				KN	ZE		s č. evid.	bez čísla			dle byt. z.	dle obč. z.	vlastníků	
Aš	5	22	24	27 961	0	3 701	1 486	1 511	18	3	3 460	128	8 712	9 276
Cheb	21	105	126	75 903	0	8 586	4 294	6 227	54	3	11 373	680	29 203	29 595
Karlovy Vary	41	183	179	152 775	0	16 078	2 933	15 101	65	10	25 153	2 288	57 561	57 621
Kraslice	8	29	39	28 601	0	3 169	1 034	2 351	6	1	2 397	40	8 277	8 210
Mariánské Lázně	14	57	61	44 706	0	5 104	1 246	3 201	32	1	6 782	613	15 834	16 319
Ostrov	15	58	47	47 864	0	5 033	2 106	4 520	27	7	6 251	558	17 284	17 313
Sokolov	30	74	90	78 007	0	10 165	999	12 694	26	5	21 262	462	36 856	39 925
Celkem za kraj	134	528	566	455 817	0	51 836	14 098	45 605	228	30	76 678	4 769	173 727	178 259

Poznámka:

Počty staveb nezahrnují části budov a rozestavěné budovy.

Jednotky jsou od účinnosti nového občanského zákoníku rozděleny na jednotky vymezené podle zákona o vlastnictví bytů č. 72/1994 Sb. a jednotky vymezené podle občanského zákoníku, zákon č. 89/2012 Sb.

Obec s rozšířenou působností	Počet													
	obcí	částí obcí	katastr. území	parcel		s č. popis.	staveb		vodních děl	práv stavby	jednotek		listů vlastnictví	
				KN	ZE		s č. evid.	bez čísla			dle byt. z.	dle obč. z.	vlastníků	vlastnictví
Bílina	8	30	31	26 904	17	3 111	1 437	2 947	4	0	4 804	57	9 991	10 224
Děčín	34	121	95	120 994	0	15 948	4 773	6 746	138	7	14 471	675	40 950	40 145
Chomutov	25	78	77	99 369	0	10 981	3 387	8 350	49	8	19 825	323	35 150	34 946
Kadaň	19	95	76	86 622	0	6 938	5 126	5 168	31	6	11 272	374	24 737	25 097
Litoměřice	40	143	128	156 734	265	13 179	3 726	8 820	59	2	11 673	675	39 466	37 951
Litvínov	11	36	36	41 845	0	5 505	3 142	5 641	25	3	4 985	1 262	17 897	17 303
Louny	41	97	95	138 344	2 079	13 596	2 676	6 149	9	2	5 412	851	34 103	31 122
Lovosice	32	71	68	80 660	1 182	8 222	1 583	4 889	51	7	3 845	197	21 802	19 934
Most	15	39	49	43 848	0	5 767	2 955	5 290	5	4	19 378	292	26 487	29 202
Podbořany	11	62	53	48 490	2 045	5 301	625	3 798	26	8	2 040	111	11 126	10 693
Roudnice nad Labem	33	58	56	81 009	10	10 681	976	4 882	7	6	3 125	231	25 353	21 991
Rumburk	12	52	35	64 932	0	8 938	1 454	3 158	23	18	1 761	147	15 434	13 692
Teplice	26	85	80	113 217	300	18 208	4 000	14 428	33	12	8 911	915	39 097	36 701
Ústí nad Labem	23	103	110	134 030	0	16 024	8 902	9 877	48	12	31 294	906	57 181	57 454
Varnsdorf	6	20	13	26 082	0	4 810	523	2 093	12	0	2 486	43	9 112	8 583
Žatec	18	64	58	64 517	1 315	6 231	1 886	4 550	17	3	6 067	207	16 513	17 012
Celkem za kraj	354	1 154	1 060	1 327 597	7 213	153 440	47 171	96 786	537	98	151 349	7 266	424 399	412 050

Poznámka:

Počty staveb nezahrnují části budov a rozestavěné budovy.

Jednotky jsou od účinnosti nového občanského zákoníku rozděleny na jednotky vymezené podle zákona o vlastnictví bytů č. 72/1994 Sb. a jednotky vymezené podle občanského zákoníku, zákon č. 89/2012 Sb.

Obec s rozšířenou působností	Počet													
	obcí	částí obcí	katastr. území	parcel		s č. popis.	staveb		vodních děl	práv stavby	jednotek		listů	
				KN	ZE		s č. evid.	bez čísla			dle byt. z.	dle obč. z.	vlastníků	vlastnictví
Česká Lípa	41	160	114	138 031	542	14 910	3 496	11 918	8	3	13 573	743	39 722	38 848
Frýdlant	18	39	34	58 932	0	6 886	658	3 393	27	36	2 127	74	13 739	12 650
Jablonec nad Nisou	12	43	29	65 654	0	9 960	1 973	7 181	18	4	12 096	1 221	28 628	28 068
Jilemnice	21	56	43	104 051	405	9 752	56	4 854	25	3	2 835	705	21 213	19 616
Liberec	28	171	111	195 431	0	26 239	2 764	20 206	31	70	30 816	2 412	78 312	77 679
Nový Bor	16	37	30	56 758	2	7 602	1 232	3 451	5	10	4 127	75	16 648	15 765
Semily	22	68	48	101 701	40	9 029	216	5 201	30	5	1 991	241	19 706	18 239
Tanvald	10	27	21	50 500	0	5 942	1 336	3 781	23	3	4 760	354	15 612	15 027
Turnov	36	129	56	97 182	127	11 085	1 082	5 755	18	6	2 774	294	26 984	23 966
Železný Brod	11	38	22	37 318	0	3 991	606	2 305	5	0	746	107	9 446	8 580
Celkem za kraj	215	768	508	905 558	1 116	105 396	13 419	68 045	190	140	75 845	6 226	270 010	258 438

Poznámka:

Počty staveb nezahrnují části budov a rozestavěné budovy.

Jednotky jsou od účinnosti nového občanského zákoníku rozděleny na jednotky vymezené podle zákona o vlastnictví bytů č. 72/1994 Sb. a jednotky vymezené podle občanského zákoníku, zákon č. 89/2012 Sb.

Obec s rozšířenou působností	Počet													
	obcí	částí obcí	katastr. území	parcel		s č. popis.	staveb		vodních děl	práv stavby	jednotek			listů vlastnictví
				KN	ZE		s č. evid.	bez čísla			dle byt. z.	dle obč. z.	vlastníků	
Broumov	14	38	31	42 314	2 013	4 592	137	2 800	7	1	1 584	151	9 720	9 004
Dobruška	26	60	50	68 458	1 405	6 948	634	3 653	15	6	2 262	258	16 771	15 327
Dvůr Králové nad Labem	28	62	52	70 895	594	8 478	865	4 390	28	1	3 384	219	19 818	18 777
Hořice	29	60	53	64 838	0	6 931	247	3 211	24	3	1 513	218	17 675	15 255
Hradec Králové	81	168	152	225 846	78	31 569	3 188	15 385	83	37	31 028	2 940	96 852	87 932
Jaroměř	15	45	36	42 878	175	5 046	82	2 526	31	0	2 658	148	13 279	11 777
Jičín	77	201	157	183 426	0	18 031	491	8 517	66	5	5 547	604	49 282	43 086
Kostelec nad Orlicí	22	50	34	61 686	0	7 562	468	4 283	27	1	2 941	251	17 990	16 439
Náchod	36	110	95	120 481	497	17 729	2 712	6 966	41	9	7 583	517	40 029	36 855
Nová Paka	5	35	30	38 097	0	4 760	336	2 165	10	1	1 241	118	10 452	9 435
Nové Město nad Metují	13	25	24	31 069	0	4 007	302	1 567	18	2	1 881	253	9 652	8 840
Nový Bydžov	23	47	43	59 750	0	6 819	50	2 594	21	4	743	150	17 484	14 248
Rychnov nad Kněžnou	32	73	79	92 023	1 444	10 612	1 059	5 838	46	2	4 552	364	26 583	24 746
Trutnov	31	75	97	133 424	208	15 002	1 586	11 383	87	12	11 491	1 520	40 700	39 973
Vrchlabí	16	27	28	61 661	54	7 578	406	5 244	44	5	4 654	1 303	18 363	17 522
Celkem za kraj	448	1 076	961	1 296 846	6 468	155 664	12 563	80 522	548	89	83 062	9 014	404 650	369 216

Poznámka:

Počty staveb nezahrnují části budov a rozestavěné budovy.

Jednotky jsou od účinnosti nového občanského zákoníku rozděleny na jednotky vymezené podle zákona o vlastnictví bytů č. 72/1994 Sb. a jednotky vymezené podle občanského zákoníku, zákon č. 89/2012 Sb.

Obec s rozšířenou působností	Počet													
	obcí	částí obcí	katastr. území	parcel		staveb			vodních děl	práv stavby	jednotek		listů vlastnictví	
			KN	ZE	s č. popis.	s č. evid.	bez čísla			dle byt. z.	dle obč. z.	vlastníků	vlastnictví	
Česká Třebová	5	10	10	30 253	0	4 084	1 002	2 464	6	2	2 161	316	9 606	9 169
Hlinsko	22	74	46	77 705	104	7 369	1 433	3 025	30	0	2 211	102	17 866	16 523
Holice	14	32	23	58 009	121	6 442	284	2 294	14	2	681	102	13 048	11 216
Chrudim	86	262	186	228 600	30	26 152	4 717	13 428	106	5	10 677	860	71 133	64 920
Králíky	5	27	23	29 298	1 000	2 982	144	1 745	19	1	708	275	6 398	5 983
Lanškroun	22	36	33	66 869	104	6 772	431	3 572	13	3	1 956	231	14 413	13 277
Litomyšl	35	62	51	94 969	24	9 047	355	4 947	34	1	2 102	185	20 942	18 803
Moravská Třebová	33	62	58	96 479	1 045	8 304	577	4 475	59	12	3 003	363	18 972	17 699
Pardubice	56	114	97	169 645	0	24 810	1 228	15 673	41	34	32 698	2 815	80 764	76 224
Polička	20	34	29	79 026	192	6 642	769	4 201	33	4	2 192	211	15 174	14 366
Přelouč	42	69	63	72 857	197	8 114	814	3 512	39	5	3 030	139	21 732	19 191
Svitavy	28	40	44	78 577	0	8 629	702	5 199	20	13	4 779	325	20 439	19 860
Ústí nad Orlicí	16	34	31	66 585	240	6 873	840	3 988	16	12	3 352	317	15 769	14 720
Vysoké Mýto	40	87	63	94 544	0	9 338	657	5 330	33	3	4 182	277	24 262	22 209
Žamberk	27	49	33	89 122	124	9 279	1 116	4 993	22	2	2 884	209	20 507	19 033
Celkem za kraj	451	992	790	1 332 538	3 181	144 837	15 069	78 846	485	99	76 616	6 727	371 025	343 193

Poznámka:

Počty staveb nezahrnují části budov a rozestavěné budovy.

Jednotky jsou od účinnosti nového občanského zákoníku rozděleny na jednotky vymezené podle zákona o vlastnictví bytů č. 72/1994 Sb. a jednotky vymezené podle občanského zákoníku, zákon č. 89/2012 Sb.

Obec s rozšířenou působností	Počet													
	obcí	částí obcí	katastr. území	parcel		s č. popis.	staveb		vodních děl	práv stavby	jednotek		listů	
				KN	ZE		s č. evid.	bez čísla			dle byt. z.	dle obč. z.	vlastníků	vlastnictví
Bystřice nad Pernštejnem	39	91	91	98 059	223	6 750	1 645	3 353	52	2	456	61	15 248	13 692
Havlíčkův Brod	57	140	128	189 444	1 645	16 763	1 896	9 148	92	19	5 461	689	42 024	38 620
Humpolec	25	66	52	82 887	0	6 039	1 224	3 102	61	0	1 355	315	15 235	14 088
Chotěboř	31	101	76	89 120	1 860	7 856	1 262	4 567	32	12	1 990	99	20 550	18 321
Jihlava	78	145	146	258 444	5 060	23 798	7 864	9 845	222	10	19 557	1 524	66 642	64 253
Moravské Budějovice	47	60	61	97 943	3 424	7 937	431	5 036	57	4	1 876	298	19 588	17 793
Náměšť nad Oslavou	27	32	32	48 845	0	4 759	610	2 926	47	2	1 081	189	11 364	10 266
Nové Město na Moravě	30	59	55	77 486	73	6 411	1 606	2 663	47	2	1 848	128	16 269	14 607
Pacov	24	64	45	62 774	2 771	3 865	425	2 020	43	2	680	173	10 135	9 282
Pelhřimov	71	192	160	237 718	34	15 366	3 522	7 510	140	7	4 493	1 071	41 077	38 250
Světlá nad Sázavou	32	89	76	77 161	72	6 893	893	3 642	46	2	2 501	38	18 063	16 383
Telč	45	59	55	79 398	0	4 968	461	2 432	67	3	998	54	11 504	10 286
Třebíč	93	133	131	240 099	26	20 727	1 595	12 484	107	15	12 034	672	54 578	51 849
Velké Meziříčí	57	96	90	141 994	922	11 567	2 054	6 076	138	25	3 017	522	27 563	25 894
Žďár nad Sázavou	48	77	65	116 581	1 199	10 813	1 071	6 412	104	5	6 874	602	28 164	26 487
Celkem za kraj	704	1 404	1 263	1 897 953	17 309	154 512	26 559	81 216	1 255	110	64 221	6 435	398 004	370 071

Poznámka:

Počty staveb nezahrnují části budov a rozestavěné budovy.

Jednotky jsou od účinnosti nového občanského zákoníku rozděleny na jednotky vymezené podle zákona o vlastnictví bytů č. 72/1994 Sb. a jednotky vymezené podle občanského zákoníku, zákon č. 89/2012 Sb.

Obec s rozšířenou působností	Počet														
	obcí	částí obcí	katastr. území	parcel		s č. popis.	staveb		vodních děl	práv stavby	jednotek			listů	
				KN	ZE		s č. evid.	bez čísla			dle byt. z.	dle obč. z.	vlastníků	vlastnictví	
Blansko	43	65	59	126 492	1 708	14 651	2 765	6 433	45	12	7 821	751	38 862	36 239	
Boskovice	73	114	116	181 403	0	17 203	2 163	7 221	54	12	4 947	1 106	41 884	38 546	
Brno	1	48	48	256 372	0	43 818	10 274	17 957	40	64	113 948	19 148	187 491	185 898	
Břeclav	18	23	23	149 000	7 234	17 748	738	9 480	74	20	7 218	642	52 970	42 628	
Bučovice	20	26	26	87 470	0	5 956	455	1 731	9	0	988	233	14 462	12 997	
Hodonín	18	19	18	172 551	0	15 205	3 604	6 430	26	9	9 165	397	45 941	44 076	
Hustopeče	28	29	29	179 437	3 123	12 946	855	5 640	42	22	1 602	678	34 344	32 543	
Ivančice	17	24	25	105 782	34	7 570	2 504	2 295	24	8	1 872	399	20 605	18 430	
Kuřim	10	10	10	41 643	0	5 780	2 160	1 343	9	23	3 604	219	15 213	14 575	
Kyjov	42	48	46	278 107	0	18 709	1 054	6 749	34	9	3 847	531	54 911	50 221	
Mikulov	17	17	17	54 243	49	6 984	354	4 023	44	11	2 005	294	14 955	14 354	
Moravský Krumlov	33	40	41	104 886	2 214	8 212	399	4 178	18	8	1 613	175	19 638	18 279	
Pohořelice	13	15	16	36 016	0	4 816	244	2 255	58	9	947	432	10 774	9 856	
Rosice	24	25	25	63 717	0	7 926	907	2 984	19	3	2 303	678	17 707	16 363	
Slavkov u Brna	18	18	18	81 060	3	7 935	197	2 954	51	9	1 422	803	18 899	17 302	
Šlapanice	40	43	43	172 695	0	20 695	5 812	5 069	35	45	4 505	1 718	53 461	47 963	
Tišnov	59	89	84	110 732	0	9 977	2 687	3 383	35	17	2 890	275	26 137	23 722	
Veselí nad Moravou	22	26	26	175 453	12 537	11 616	2 707	4 257	49	24	3 570	479	42 273	38 417	
Vyškov	42	74	65	153 404	1 743	15 671	3 020	5 382	28	2	5 896	382	39 690	35 587	
Znojmo	111	130	133	287 667	6 658	28 044	6 478	15 933	114	54	12 638	1 386	73 638	69 561	
Židlochovice	24	24	24	109 186	3 382	10 292	1 442	2 909	60	24	1 787	299	25 763	22 850	
Celkem za kraj	673	907	892	2 927 316	38 685	291 754	50 819	118 606	868	385	194 588	31 025	849 618	790 407	

Poznámka:

Počty staveb nezahrnují části budov a rozestavěné budovy.

Jednotky jsou od účinnosti nového občanského zákoníku rozděleny na jednotky vymezené podle zákona o vlastnictví bytů č. 72/1994 Sb. a jednotky vymezené podle občanského zákoníku, zákon č. 89/2012 Sb.

Obec s rozšířenou působností	Počet													
	obcí	částí obcí	katastr. území	parcel		s č. popis.	staveb			vodních děl	práv stavby	jednotek		listů vlastnictví
				KN	ZE		s č. evid.	bez čísla	dle byt. z.			dle obč. z.	vlastníků	
Hranice	32	52	52	95 421	0	8 431	605	5 414	19	4	5 339	369	22 981	21 591
Jeseník	24	63	58	111 860	451	10 362	685	5 912	56	0	4 814	617	22 115	21 374
Konice	21	45	38	57 461	2 434	4 938	941	1 956	5	1	401	15	12 309	10 435
Lipník nad Bečvou	14	21	21	41 469	2 200	4 790	679	1 855	5	1	1 331	27	11 669	10 409
Litovel	20	60	58	67 527	0	7 291	430	2 991	11	4	1 869	71	17 210	14 658
Mohelnice	14	31	39	47 874	0	5 037	316	2 636	20	5	2 665	187	12 124	11 382
Olomouc	46	105	105	201 700	0	31 972	3 404	12 607	39	19	39 616	7 087	102 886	96 034
Prostějov	76	113	106	200 415	74	27 304	2 481	13 195	26	11	10 645	1 039	69 330	61 815
Přerov	59	80	80	150 535	2	18 541	1 959	7 428	21	7	18 387	120	53 330	48 361
Šternberk	22	36	40	47 123	7	5 934	1 170	3 257	7	4	3 399	423	14 534	13 520
Šumperk	36	87	96	190 445	688	16 688	1 743	10 447	73	9	12 519	1 033	42 582	41 978
Uničov	10	31	29	40 991	439	5 906	564	2 487	3	5	3 165	94	12 971	11 984
Zábřeh	28	44	47	90 718	146	8 931	718	4 554	30	1	3 835	291	20 819	19 204
Celkem za kraj	402	768	769	1 343 539	6 441	156 125	15 695	74 739	315	71	107 985	11 373	414 860	382 745

Poznámka:

Počty staveb nezahrnují části budov a rozestavěné budovy.

Jednotky jsou od účinnosti nového občanského zákoníku rozděleny na jednotky vymezené podle zákona o vlastnictví bytů č. 72/1994 Sb. a jednotky vymezené podle občanského zákoníku, zákon č. 89/2012 Sb.

Obec s rozšířenou působností	Počet													
	obcí	částí obcí	katastr. území	parcel		staveb			vodních děl	práv stavby	jednotek		listů vlastnictví	
			KN	ZE	s č. popis.	s č. evid.	bez čísla			dle byt. z.	dle obč. z.	vlastníků	vlastnictví	
Bystřice pod Hostýnem	14	19	21	53 359	0	5 095	1 258	2 667	9	4	1 175	194	13 263	12 118
Holešov	19	25	25	44 714	0	6 214	227	3 444	5	9	2 476	193	16 097	14 640
Kroměříž	46	84	85	186 334	0	19 205	903	10 005	64	9	11 757	496	54 581	49 394
Luhačovice	15	22	21	68 699	0	5 181	380	2 948	14	5	2 801	251	14 367	13 347
Otrokovice	10	11	11	63 463	1 630	6 988	1 401	3 204	46	1	8 416	370	24 313	22 920
Rožnov pod Radhoštěm	9	10	12	82 514	0	9 194	1 650	4 871	8	7	5 504	299	22 153	21 394
Uherské Hradiště	48	59	59	303 977	0	26 928	2 562	7 697	88	16	8 844	1 803	77 030	67 774
Uherský Brod	30	39	38	202 676	155	16 490	1 416	5 193	28	0	4 694	644	46 373	38 781
Valašské Klobouky	20	29	30	117 454	0	6 848	463	3 401	12	1	1 672	131	17 056	16 504
Valašské Meziříčí	18	37	39	93 147	1 920	10 288	636	5 978	10	8	6 847	312	27 202	25 770
Vizovice	16	18	18	66 472	0	5 286	748	2 081	4	5	1 347	108	14 147	11 599
Vsetín	32	36	37	221 060	0	16 648	2 180	11 778	32	10	11 273	305	42 762	44 330
Zlín	30	49	47	160 087	1 742	21 710	4 573	6 072	39	17	24 461	2 422	64 943	62 163
Celkem za kraj	307	438	443	1 663 956	5 447	156 075	18 397	69 339	359	92	91 267	7 528	434 287	400 734

Poznámka:

Počty staveb nezahrnují části budov a rozestavěné budovy.

Jednotky jsou od účinnosti nového občanského zákoníku rozděleny na jednotky vymezené podle zákona o vlastnictví bytů č. 72/1994 Sb. a jednotky vymezené podle občanského zákoníku, zákon č. 89/2012 Sb.

Obec s rozšířenou působností	Počet													
	obcí	částí obcí	katastr. území	parcel		s č. popis.	staveb		vodních děl	práv stavby	jednotek			listů vlastnictví
				KN	ZE		s č. evid.	bez čísla			dle byt. z.	dle obč. z.	vlastníků	
Bílovec	12	21	22	48 005	0	6 235	67	3 829	15	2	3 222	159	14 446	13 635
Bohumín	3	10	10	40 359	0	7 391	968	3 111	9	7	1 479	712	14 063	12 379
Bruntál	31	56	52	77 076	0	8 059	632	5 791	15	4	6 111	189	18 439	18 076
Český Těšín	2	8	10	26 565	0	4 144	1 661	1 442	2	1	2 486	118	9 256	8 970
Frenštát pod Radhoštěm	6	6	6	42 346	0	4 900	997	2 574	0	0	2 774	63	11 748	11 297
Frýdek-Místek	37	53	54	178 692	2 501	25 563	3 047	11 723	66	20	18 214	713	63 382	60 077
Frýdlant nad Ostravicí	11	13	15	74 157	0	8 005	4 735	3 613	26	6	3 128	487	22 050	20 238
Havířov	5	15	13	59 418	0	10 526	4 310	3 172	3	6	10 291	1 783	23 789	22 946
Hlučín	15	18	18	59 135	0	10 551	240	3 622	18	9	2 386	210	18 849	17 728
Jablunkov	12	12	12	62 543	1 768	6 365	731	3 012	4	2	1 042	40	14 546	13 903
Karviná	4	16	13	59 755	0	7 881	1 136	5 805	7	1	8 717	119	20 873	19 957
Kopřivnice	10	16	19	61 563	3 120	7 801	647	4 591	12	8	6 002	296	19 415	18 190
Kravaře	9	14	9	28 070	0	5 895	0	1 730	4	1	480	64	9 747	8 917
Krnov	25	63	67	92 625	0	10 245	545	5 522	25	7	6 671	306	23 067	22 583
Nový Jičín	16	35	37	90 345	0	10 992	342	6 201	37	3	7 430	204	28 046	26 546
Odry	10	32	29	47 663	0	4 611	322	2 779	9	9	1 938	48	10 419	9 858
Opava	41	89	85	164 710	0	21 996	1 153	11 728	33	18	16 355	1 416	54 963	53 172
Orlová	3	6	6	39 963	0	5 800	423	3 283	1	3	1 504	196	10 606	9 460
Ostrava	13	55	53	218 367	0	40 357	1 562	27 569	46	61	67 051	2 594	114 399	112 371
Rýmařov	11	33	33	40 964	0	4 067	540	3 066	28	1	2 285	231	8 965	8 660
Třinec	12	24	24	91 610	0	12 048	1 515	8 120	4	6	5 043	98	27 415	25 867
Vítkov	12	28	29	43 346	0	3 736	980	2 223	19	0	1 302	109	8 827	8 347
Celkem za kraj	300	623	616	1 647 277	7 389	227 168	26 553	124 506	383	175	175 911	10 155	547 310	523 177

Poznámka:

Počty staveb nezahrnují části budov a rozestavěné budovy.

Jednotky jsou od účinnosti nového občanského zákoníku rozděleny na jednotky vymezené podle zákona o vlastnictví bytů č. 72/1994 Sb. a jednotky vymezené podle občanského zákoníku, zákon č. 89/2012 Sb.

Kraj	Počet													
	obcí	částí obcí	katastr. území	parcel		staveb			vodních děl	práv stavby	jednotek		listů vlastnictví	
				KN	ZE	s č. popis.	s č. evid.	bez čísla			dle byt. z.	dle obč. z.	vlastníků	vlastnictví
Hlavní město Praha	1	112	112	440 067	2	105 293	4 038	39 742	333	344	417 807	92 935	576 224	559 448
Středočeský kraj	1 144	2 807	2 075	3 327 032	15 412	417 872	74 591	187 812	1 166	606	169 637	24 044	1 070 654	953 312
Jihočeský kraj	624	1 989	1 625	2 264 837	46 273	188 541	24 174	115 345	1 408	133	97 390	13 688	503 711	476 767
Plzeňský kraj	501	1 539	1 396	1 780 188	29 185	151 082	28 931	97 107	738	188	108 076	11 190	430 767	411 110
Karlovarský kraj	134	528	566	455 817	0	51 836	14 098	45 605	228	30	76 678	4 769	173 727	178 259
Ústecký kraj	354	1 154	1 060	1 327 597	7 213	153 440	47 171	96 786	537	98	151 349	7 266	424 399	412 050
Liberecký kraj	215	768	508	905 558	1 116	105 396	13 419	68 045	190	140	75 845	6 226	270 010	258 438
Královéhradecký kraj	448	1 076	961	1 296 846	6 468	155 664	12 563	80 522	548	89	83 062	9 014	404 650	369 216
Pardubický kraj	451	992	790	1 332 538	3 181	144 837	15 069	78 846	485	99	76 616	6 727	371 025	343 193
Kraj Vysočina	704	1 404	1 263	1 897 953	17 309	154 512	26 559	81 216	1 255	110	64 221	6 435	398 004	370 071
Jihomoravský kraj	673	907	892	2 927 316	38 685	291 754	50 819	118 606	868	385	194 588	31 025	849 618	790 407
Olomoucký kraj	402	768	769	1 343 539	6 441	156 125	15 695	74 739	315	71	107 985	11 373	414 860	382 745
Zlínský kraj	307	438	443	1 663 956	5 447	156 075	18 397	69 339	359	92	91 267	7 528	434 287	400 734
Moravskoslezský kraj	300	623	616	1 647 277	7 389	227 168	26 553	124 506	383	175	175 911	10 155	547 310	523 177
Celkem za ČR	6 258	15 105	13 076	22 610 521	184 121	2 459 595	372 077	1 278 216	8 813	2 560	1 890 432	242 375	6 869 246	6 428 927

Poznámka:

Počty staveb nezahrnují části budov a rozestavěné budovy.

Jednotky jsou od účinnosti nového občanského zákoníku rozděleny na jednotky vymezené podle zákona o vlastnictví bytů č. 72/1994 Sb. a jednotky vymezené podle občanského zákoníku, zákon č. 89/2012 Sb.

d. Počty objektů v členění na okresy a Prahu k 31. 12. 2021

POČTY OBJEKTŮ V PRAZE K 31. 12. 2021

KRAJ: HLAVNÍ MĚSTO PRAHA

Obec	Počet													
	obcí	částí obcí	katastr. území	parcel		staveb			vodních děl	práv stavby	jednotek			listů vlastnictví
				KN	ZE	s č. popis.	s č. evid.	bez čísla			dle byt. z.	dle obč. z.	vlastníků	
Praha	1	112	112	440 067	2	105 293	4 038	39 742	333	344	417 807	92 935	576 224	559 448
Celkem za kraj	1	112	112	440 067	2	105 293	4 038	39 742	333	344	417 807	92 935	576 224	559 448

POČTY OBJEKTŮ V ČLENĚNÍ NA OKRESY K 31. 12. 2021

KRAJ: STŘEDOČESKÝ

Okres	Počet													
	obcí	částí obcí	katastr. území	parcel		staveb			vodních děl	práv stavby	jednotek			listů vlastnictví
				KN	ZE	s č. popis.	s č. evid.	bez čísla			dle byt. z.	dle obč. z.	vlastníků	
Benešov	114	554	271	461 977	11	33 483	10 566	18 161	212	44	10 456	948	95 560	85 464
Beroun	85	150	122	234 815	145	29 215	6 116	13 276	45	38	11 883	1 636	73 550	66 010
Kladno	100	163	145	229 669	2 307	39 234	3 586	17 299	43	84	29 257	2 471	97 253	88 585
Kolín	90	179	157	225 389	2 469	32 213	1 333	13 273	70	32	11 990	1 349	80 367	70 368
Kutná Hora	88	300	215	243 964	968	26 686	3 281	13 788	128	21	9 263	609	71 435	62 971
Mělník	69	165	137	216 983	4	30 545	1 718	17 424	68	34	9 594	1 486	72 687	63 604
Mladá Boleslav	120	266	197	262 682	106	34 976	2 745	15 851	77	47	20 557	2 149	95 765	84 590
Nymburk	86	156	137	234 947	6 728	32 122	1 620	13 565	278	31	13 594	3 328	82 540	71 619
Praha-východ	110	198	161	330 110	0	59 092	13 379	19 361	42	112	14 120	3 451	135 004	119 721
Praha-západ	79	123	110	271 808	766	46 585	17 415	16 473	53	100	13 447	5 167	113 273	103 018
Příbram	120	411	302	403 644	19	34 779	7 732	19 238	84	51	18 163	865	102 725	92 032
Rakovník	83	142	121	211 044	1 889	18 942	5 100	10 103	66	12	7 313	585	50 495	45 330
Celkem za kraj	1 144	2 807	2 075	3 327 032	15 412	417 872	74 591	187 812	1 166	606	169 637	24 044	1 070 654	953 312

Poznámka:

Počty staveb nezahrnují části budov a rozestavěné budovy.

Jednotky jsou od účinnosti nového občanského zákoníku rozděleny na jednotky vymezené podle zákona o vlastnictví bytů č. 72/1994 Sb. a jednotky vymezené podle občanského zákoníku, zákon č. 89/2012 Sb.

POČTY OBJEKTŮ V ČLENĚNÍ NA OKRESY K 31. 12. 2021

KRAJ: JIHOČESKÝ

Okres	Počet													
	obcí	částí obcí	katastr. území	parcel		staveb			vodních děl	práv stavby	jednotek		listů vlastnictví	
				KN	ZE	s č. popis.	s č. evid.	bez čísla			dle byt. z.	dle obč. z.	vlastníků	listů
České Budějovice	109	333	261	499 086	6 776	48 070	5 271	27 789	165	61	30 389	8 142	129 827	122 488
Český Krumlov	47	221	180	198 899	0	17 115	3 786	13 370	147	15	9 596	1 057	46 990	46 132
Jindřichův Hradec	106	289	271	399 879	6 410	31 106	3 996	19 143	732	20	13 208	683	76 110	72 341
Písek	75	261	193	262 475	9 327	21 749	2 604	13 670	85	9	13 568	729	63 132	59 418
Prachatice	65	272	228	225 102	3 246	16 251	884	11 943	55	10	4 161	1 699	40 110	37 803
Strakonice	112	263	239	282 939	9 241	22 305	1 031	13 742	114	11	11 955	370	62 799	59 353
Tábor	110	350	253	396 457	11 273	31 945	6 602	15 688	110	7	14 513	1 008	84 743	79 232
Celkem za kraj	624	1 989	1 625	2 264 837	46 273	188 541	24 174	115 345	1 408	133	97 390	13 688	503 711	476 767

POČTY OBJEKTŮ V ČLENĚNÍ NA OKRESY K 31. 12. 2021

KRAJ: PLZEŇSKÝ

Okres	Počet													
	obcí	částí obcí	katastr. území	parcel		staveb			vodních děl	práv stavby	jednotek		listů vlastnictví	
				KN	ZE	s č. popis.	s č. evid.	bez čísla			dle byt. z.	dle obč. z.	vlastníků	listů
Domažlice	76	234	202	218 344	2 624	17 175	1 911	10 794	118	44	5 342	296	43 247	39 822
Klatovy	94	479	415	455 271	8 756	28 710	4 353	18 888	98	26	12 955	1 288	80 760	76 115
Plzeň-jih	99	214	200	312 420	13 612	23 708	4 054	13 211	97	53	6 513	1 133	60 133	54 955
Plzeň-město	15	46	43	156 540	0	26 341	5 114	19 903	56	33	62 525	6 377	108 771	110 620
Plzeň-sever	98	238	222	340 967	841	25 542	6 940	14 343	73	19	7 963	1 334	64 998	60 892
Rokycany	68	101	99	131 552	2 886	16 203	3 322	8 899	44	6	4 008	324	36 767	33 324
Tachov	51	227	215	165 094	466	13 403	3 237	11 069	252	7	8 770	438	36 091	35 382
Celkem za kraj	501	1 539	1 396	1 780 188	29 185	151 082	28 931	97 107	738	188	108 076	11 190	430 767	411 110

Poznámka:

Počty staveb nezahrnují části budov a rozestavěné budovy.

Jednotky jsou od účinnosti nového občanského zákoníku rozděleny na jednotky vymezené podle zákona o vlastnictví bytů č. 72/1994 Sb. a jednotky vymezené podle občanského zákoníku, zákon č. 89/2012 Sb.

POČTY OBJEKTŮ V ČLENĚNÍ NA OKRESY K 31. 12. 2021

KRAJ: KARLOVARSKÝ

Okres	Počet													
	obcí	částí obcí	katastr. území	parcel		staveb			vodních děl	práv stavby	jednotek		listů vlastnictví	
				KN	ZE	s č. popis.	s č. evid.	bez čísla			dle byt. z.	dle obč. z.	vlastníků	vlastnictví
Cheb	40	184	211	148 570	0	17 391	7 026	10 939	104	7	21 615	1 421	53 749	55 190
Karlovy Vary	56	241	226	200 639	0	21 111	5 039	19 621	92	17	31 404	2 846	74 845	74 934
Sokolov	38	103	129	106 608	0	13 334	2 033	15 045	32	6	23 659	502	45 133	48 135
Celkem za kraj	134	528	566	455 817	0	51 836	14 098	45 605	228	30	76 678	4 769	173 727	178 259

POČTY OBJEKTŮ V ČLENĚNÍ NA OKRESY K 31. 12. 2021

KRAJ: ÚSTECKÝ

Okres	Počet													
	obcí	částí obcí	katastr. území	parcel		staveb			vodních děl	práv stavby	jednotek		listů vlastnictví	
				KN	ZE	s č. popis.	s č. evid.	bez čísla			dle byt. z.	dle obč. z.	vlastníků	vlastnictví
Děčín	52	193	143	212 008	0	29 696	6 750	11 997	173	25	18 718	865	65 496	62 420
Chomutov	44	173	153	185 991	0	17 919	8 513	13 518	80	14	31 097	697	59 887	60 043
Litoměřice	105	272	252	318 403	1 457	32 082	6 285	18 591	117	15	18 643	1 103	86 621	79 876
Louny	70	223	206	251 351	5 439	25 128	5 187	14 497	52	13	13 519	1 169	61 742	58 827
Most	26	75	85	85 693	0	11 272	6 097	10 931	30	7	24 363	1 554	44 384	46 505
Teplice	34	115	111	140 121	317	21 319	5 437	17 375	37	12	13 715	972	49 088	46 925
Ústí nad Labem	23	103	110	134 030	0	16 024	8 902	9 877	48	12	31 294	906	57 181	57 454
Celkem za kraj	354	1 154	1 060	1 327 597	7 213	153 440	47 171	96 786	537	98	151 349	7 266	424 399	412 050

Poznámka:

Počty staveb nezahrnují části budov a rozestavěné budovy.

Jednotky jsou od účinnosti nového občanského zákoníku rozděleny na jednotky vymezené podle zákona o vlastnictví bytů č. 72/1994 Sb. a jednotky vymezené podle občanského zákoníku, zákon č. 89/2012 Sb.

POČTY OBJEKTŮ V ČLENĚNÍ NA OKRESY K 31. 12. 2021

KRAJ: LIBERECKÝ

Okres	Počet													
	obcí	částí obcí	katastr. území	parcel		staveb			vodních děl	práv stavby	jednotek		listů vlastnictví	
				KN	ZE	s č. popis.	s č. evid.	bez čísla			dle byt. z.	dle obč. z.	vlastníků	vlastnictví
Česká Lípa	57	197	144	194 789	544	22 512	4 728	15 369	13	13	17 700	818	56 370	54 613
Jablonec nad Nisou	35	120	78	161 517	0	20 854	4 183	13 657	47	8	17 647	1 684	56 124	53 798
Liberec	59	247	161	273 995	3	35 109	3 674	24 672	60	107	33 310	2 490	97 630	95 159
Semily	64	204	125	275 257	569	26 921	834	14 347	70	12	7 188	1 234	59 886	54 868
Celkem za kraj	215	768	508	905 558	1 116	105 396	13 419	68 045	190	140	75 845	6 226	270 010	258 438

POČTY OBJEKTŮ V ČLENĚNÍ NA OKRESY K 31. 12. 2021

KRAJ: KRÁLOVÉHRADECKÝ

Okres	Počet													
	obcí	částí obcí	katastr. území	parcel		staveb			vodních děl	práv stavby	jednotek		listů vlastnictví	
				KN	ZE	s č. popis.	s č. evid.	bez čísla			dle byt. z.	dle obč. z.	vlastníků	vlastnictví
Hradec Králové	104	215	195	285 596	78	38 388	3 238	17 979	104	41	31 771	3 090	114 336	102 180
Jičín	111	296	240	286 361	0	29 722	1 074	13 893	100	9	8 301	940	77 409	67 776
Náchod	78	218	186	236 742	2 685	31 374	3 233	13 859	97	12	13 706	1 069	72 680	66 476
Rychnov nad Kněžnou	80	183	163	222 167	2 849	25 122	2 161	13 774	88	9	9 755	873	61 344	56 512
Trutnov	75	164	177	265 980	856	31 058	2 857	21 017	159	18	19 529	3 042	78 881	76 272
Celkem za kraj	448	1 076	961	1 296 846	6 468	155 664	12 563	80 522	548	89	83 062	9 014	404 650	369 216

Poznámka:

Počty staveb nezahrnují části budov a rozestavěné budovy.

Jednotky jsou od účinnosti nového občanského zákoníku rozděleny na jednotky vymezené podle zákona o vlastnictví bytů č. 72/1994 Sb. a jednotky vymezené podle občanského zákoníku, zákon č. 89/2012 Sb.

POČTY OBJEKTŮ V ČLENĚNÍ NA OKRESY K 31. 12. 2021

KRAJ: PARDUBICKÝ

Okres	Počet													
	obcí	částí obcí	katastr. území	parcel		staveb			vodních děl	práv stavby	jednotek		listů vlastnictví	
				KN	ZE	s č. popis.	s č. evid.	bez čísla			dle byt. z.	dle obč. z.	vlastníků	vlastnictví
Chrudim	108	336	232	306 305	134	33 521	6 150	16 453	136	5	12 888	962	88 999	81 443
Pardubice	112	215	183	300 511	318	39 366	2 326	21 479	94	41	36 409	3 056	115 544	106 631
Svitavy	116	198	182	349 051	1 261	32 622	2 403	18 822	146	30	12 076	1 084	75 527	70 728
Ústí nad Orlicí	115	243	193	376 671	1 468	39 328	4 190	22 092	109	23	15 243	1 625	90 955	84 391
Celkem za kraj	451	992	790	1 332 538	3 181	144 837	15 069	78 846	485	99	76 616	6 727	371 025	343 193

POČTY OBJEKTŮ V ČLENĚNÍ NA OKRESY K 31. 12. 2021

KRAJ: VYSOČINA

Okres	Počet													
	obcí	částí obcí	katastr. území	parcel		staveb			vodních děl	práv stavby	jednotek		listů vlastnictví	
				KN	ZE	s č. popis.	s č. evid.	bez čísla			dle byt. z.	dle obč. z.	vlastníků	vlastnictví
Havlíčkův Brod	120	330	280	355 725	3 577	31 512	4 051	17 357	170	33	9 952	826	80 637	73 324
Jihlava	123	204	201	337 842	5 060	28 766	8 325	12 277	289	13	20 555	1 578	78 146	74 539
Pelhřimov	120	322	257	383 379	2 805	25 270	5 171	12 632	244	9	6 528	1 559	66 447	61 620
Třebíč	167	225	224	386 887	3 450	33 423	2 636	20 446	211	21	14 991	1 159	85 530	79 908
Žďár nad Sázavou	174	323	301	434 120	2 417	35 541	6 376	18 504	341	34	12 195	1 313	87 244	80 680
Celkem za kraj	704	1 404	1 263	1 897 953	17 309	154 512	26 559	81 216	1 255	110	64 221	6 435	398 004	370 071

Poznámka:

Počty staveb nezahrnují části budov a rozestavěné budovy.

Jednotky jsou od účinnosti nového občanského zákoníku rozděleny na jednotky vymezené podle zákona o vlastnictví bytů č. 72/1994 Sb. a jednotky vymezené podle občanského zákoníku, zákon č. 89/2012 Sb.

POČTY OBJEKTŮ V ČLENĚNÍ NA OKRESY K 31. 12. 2021

KRAJ: JIHMORAVSKÝ

Okres	Počet													
	obcí	částí obcí	katastr. území	parcel		staveb			vodních děl	práv stavby	jednotek		listů vlastnictví	
				KN	ZE	s č. popis.	s č. evid.	bez čísla			dle byt. z.	dle obč. z.	vlastníků	vlastnictví
Blansko	116	179	175	307 895	1 708	31 854	4 928	13 654	99	24	12 768	1 857	80 746	74 785
Brno-město	1	48	48	256 372	0	43 818	10 274	17 957	40	64	113 948	19 148	187 491	185 898
Brno-venkov	187	230	227	639 771	3 416	67 056	15 756	20 238	240	129	17 908	4 020	169 660	153 759
Břeclav	63	69	69	382 680	10 406	37 678	1 947	19 143	160	53	10 825	1 614	102 269	89 525
Hodonín	82	93	90	626 111	12 537	45 530	7 365	17 436	109	42	16 582	1 407	143 125	132 714
Vyškov	80	118	109	321 934	1 746	29 562	3 672	10 067	88	11	8 306	1 418	73 051	65 886
Znojmo	144	170	174	392 553	8 872	36 256	6 877	20 111	132	62	14 251	1 561	93 276	87 840
Celkem za kraj	673	907	892	2 927 316	38 685	291 754	50 819	118 606	868	385	194 588	31 025	849 618	790 407

POČTY OBJEKTŮ V ČLENĚNÍ NA OKRESY K 31. 12. 2021

KRAJ: OLOMOUCKÝ

Okres	Počet													
	obcí	částí obcí	katastr. území	parcel		staveb			vodních děl	práv stavby	jednotek		listů vlastnictví	
				KN	ZE	s č. popis.	s č. evid.	bez čísla			dle byt. z.	dle obč. z.	vlastníků	vlastnictví
Jeseník	24	63	58	111 860	451	10 362	685	5 912	56	0	4 814	617	22 115	21 374
Olomouc	98	232	232	357 341	446	51 103	5 568	21 342	60	32	48 049	7 675	147 601	136 196
Prostějov	97	158	144	257 876	2 508	32 242	3 422	15 151	31	12	11 046	1 054	81 639	72 250
Přerov	105	153	153	287 425	2 202	31 762	3 243	14 697	45	12	25 057	516	87 980	80 361
Šumperk	78	162	182	329 037	834	30 656	2 777	17 637	123	15	19 019	1 511	75 525	72 564
Celkem za kraj	402	768	769	1 343 539	6 441	156 125	15 695	74 739	315	71	107 985	11 373	414 860	382 745

Poznámka:

Počty staveb nezahrnují části budov a rozestavěné budovy.

Jednotky jsou od účinnosti nového občanského zákoníku rozděleny na jednotky vymezené podle zákona o vlastnictví bytů č. 72/1994 Sb. a jednotky vymezené podle občanského zákoníku, zákon č. 89/2012 Sb.

POČTY OBJEKTŮ V ČLENĚNÍ NA OKRESY K 31. 12. 2021

KRAJ: ZLÍNSKÝ

Okres	Počet													
	obcí	částí obcí	katastr. území	parcel		staveb			vodních děl	práv stavby	jednotek			listů vlastnictví
				KN	ZE	s č. popis.	s č. evid.	bez čísla			dle byt. z.	dle obč. z.	vlastníků	
Kroměříž	79	128	131	284 407	0	30 514	2 388	16 116	78	22	15 408	883	83 941	76 152
Uherské Hradiště	78	98	97	506 653	155	43 418	3 978	12 890	116	16	13 538	2 447	123 403	106 555
Vsetín	59	83	88	396 721	1 920	36 130	4 466	22 627	50	25	23 624	916	92 117	91 494
Zlín	91	129	127	476 175	3 372	46 013	7 565	17 706	115	29	38 697	3 282	134 826	126 533
Celkem za kraj	307	438	443	1 663 956	5 447	156 075	18 397	69 339	359	92	91 267	7 528	434 287	400 734

POČTY OBJEKTŮ V ČLENĚNÍ NA OKRESY K 31. 12. 2021

KRAJ: MORAVSKOSLEZSKÝ

Okres	Počet													
	obcí	částí obcí	katastr. území	parcel		staveb			vodních děl	práv stavby	jednotek			listů vlastnictví
				KN	ZE	s č. popis.	s č. evid.	bez čísla			dle byt. z.	dle obč. z.	vlastníků	
Bruntál	67	152	152	210 665	0	22 371	1 717	14 379	68	12	15 067	726	50 471	49 319
Frýdek-Místek	72	102	105	407 002	4 269	51 981	10 028	26 468	100	34	27 427	1 338	127 393	120 085
Karviná	17	55	52	226 060	0	35 742	8 498	16 813	22	18	24 477	2 928	78 587	73 712
Nový Jičín	54	110	113	289 922	3 120	34 539	2 375	19 974	73	22	21 366	770	84 074	79 526
Opava	77	149	141	295 261	0	42 178	2 373	19 303	74	28	20 523	1 799	92 386	88 164
Ostrava-město	13	55	53	218 367	0	40 357	1 562	27 569	46	61	67 051	2 594	114 399	112 371
Celkem za kraj	300	623	616	1 647 277	7 389	227 168	26 553	124 506	383	175	175 911	10 155	547 310	523 177

Poznámka:

Počty staveb nezahrnují části budov a rozestavěné budovy.

Jednotky jsou od účinnosti nového občanského zákoníku rozděleny na jednotky vymezené podle zákona o vlastnictví bytů č. 72/1994 Sb. a jednotky vymezené podle občanského zákoníku, zákon č. 89/2012 Sb.

Kraj	Počet													
	obcí	částí obcí	katastr. území	parcel		staveb			vodních děl	práv stavby	jednotek		listů vlastnictví	
				KN	ZE	s č. popis.	s č. evid.	bez čísla			dle byt. z.	dle obč. z.	vlastníků	vlastnictví
Hlavní město Praha	1	112	112	440 067	2	105 293	4 038	39 742	333	344	417 807	92 935	576 224	559 448
Středočeský kraj	1 144	2 807	2 075	3 327 032	15 412	417 872	74 591	187 812	1 166	606	169 637	24 044	1 070 654	953 312
Jihočeský kraj	624	1 989	1 625	2 264 837	46 273	188 541	24 174	115 345	1 408	133	97 390	13 688	503 711	476 767
Plzeňský kraj	501	1 539	1 396	1 780 188	29 185	151 082	28 931	97 107	738	188	108 076	11 190	430 767	411 110
Karlovarský kraj	134	528	566	455 817	0	51 836	14 098	45 605	228	30	76 678	4 769	173 727	178 259
Ústecký kraj	354	1 154	1 060	1 327 597	7 213	153 440	47 171	96 786	537	98	151 349	7 266	424 399	412 050
Liberecký kraj	215	768	508	905 558	1 116	105 396	13 419	68 045	190	140	75 845	6 226	270 010	258 438
Královéhradecký kraj	448	1 076	961	1 296 846	6 468	155 664	12 563	80 522	548	89	83 062	9 014	404 650	369 216
Pardubický kraj	451	992	790	1 332 538	3 181	144 837	15 069	78 846	485	99	76 616	6 727	371 025	343 193
Kraj Vysočina	704	1 404	1 263	1 897 953	17 309	154 512	26 559	81 216	1 255	110	64 221	6 435	398 004	370 071
Jihomoravský kraj	673	907	892	2 927 316	38 685	291 754	50 819	118 606	868	385	194 588	31 025	849 618	790 407
Olomoucký kraj	402	768	769	1 343 539	6 441	156 125	15 695	74 739	315	71	107 985	11 373	414 860	382 745
Zlínský kraj	307	438	443	1 663 956	5 447	156 075	18 397	69 339	359	92	91 267	7 528	434 287	400 734
Moravskoslezský kraj	300	623	616	1 647 277	7 389	227 168	26 553	124 506	383	175	175 911	10 155	547 310	523 177
Celkem za ČR	6 258	15 105	13 076	22 610 521	184 121	2 459 595	372 077	1 278 216	8 813	2 560	1 890 432	242 375	6 869 246	6 428 927

Poznámka:

Počty staveb nezahrnují části budov a rozestavěné budovy.

Jednotky jsou od účinnosti nového občanského zákoníku rozděleny na jednotky vymezené podle zákona o vlastnictví bytů č. 72/1994 Sb. a jednotky vymezené podle občanského zákoníku, zákon č. 89/2012 Sb.

Souhrnné přehledy o půdním fondu z údajů katastru nemovitostí České republiky
1. vydání

Zpracoval a vydal Český úřad zeměměřický a katastrální, Pod sídlištěm 9, 182 11 Praha 8.

Vytiskl Zeměměřický úřad, Pod sídlištěm 9, 182 11 Praha 8.

Vydáno v březnu 2022. Vychází jedenkrát ročně. EP 2022.

ISSN 1804-2422

© Český úřad zeměměřický a katastrální, 2022

ISBN 978-80-88197-27-0



9 788088 197270

ISSN 1804-2422