



ISÚI efektivně

a novinky 4.2 a rozšíření TEA



ČESKÝ ÚŘAD ZEMĚMĚŘICKÝ A KATASTRÁLNÍ
CZECH OFFICE FOR SURVEYING, MAPPING AND CADASTRE

Nápověda ISÚI

- Kontextová nápověda doplněna ve verzi 4.1 (konec roku 2024)
- Průběžně aktualizována a doplňována
- Umožňuje vyhledávání
- Obsahuje postupy a návody
- <https://isui.cuzk.gov.cz/help/index.htm>

Nyní jste zde: Nástěnka Přehled prvků ↗

Nástěnka

Návrhy změn (NZ)

Moje NZ:	1
Nepřiřazené NZ:	1
Všechny NZ:	12

Reklamáce

Moje reklamace:	0
Nepřiřazené reklamace:	0
Všechny reklamace:	0

Výpisy

- [Změna hesla](#)
- [Výpis editace prvků za období](#)
- [Výpis adresních míst bez DB](#)
- [Výpis reklamací](#)
- [Vyhledání prvků s evidovanou nesprávností](#)
- [Statistiky chyb](#)

Odkazy

- <https://ruian.cuzk.gov.cz> ↗
- [Uživatelské postupy](#) ↗
- [FAQ – často kladené otázky](#) ↗
- [Odstávky](#) ↗




Podpora

- [Helpdesk](#) ↗
- [Nápověda](#) ↗
- [Aplikace pro kontroly dat RÚIAN](#) ↗

PRODUKČNÍ PROSTŘEDÍ

Verze aplikace: 4.1.0.0.108 (2025-02-03) KontextID: 7c6d4dce-01d5-4491-94ec-003a43607f34
Verze databáze: 4.1.5.0.01 ZpracováníID: c1344269-0c9e-407b-9191-de811be5da8e

[Nápověda](#) ↗ [Uživatelské postupy](#) ↗ [VDP](#) ↗

Kontextová
nápověda

Identifikační parcely

- V ISÚI existují **identifikační parcely 3 stavů**
 - St. 113/2 – **v přítomnosti** (bez příznaku)
 - St. 113/2 **[G]** – **v budoucnosti**
 - Zadává se jen u nových stavebních objektu (SO)
 - Nedoporučujeme zadávat při změně SO
 - St. 113/2 **[M]** – **v minulosti**
 - Nežádoucí stav
 - Od verze 4.2 (říjen 2025) bude vynucována oprava



Doplnit NZ

- Pro rušení adresního místa při rušení stavebního objektu

Návrh změny (NZ)

ID NZ: 3986048
Název NZ: JJ - test
Typ NZ: Konstitutivní
Počet podkladů: 1

Platnost od:
Řešitel: AD/jindrichj
Stav NZ: Rozpracovaný NZ

[Zavřít](#)[Detail hlavičky NZ](#)[Podklady NZ](#)[Zkontrolovat NZ](#)[Výsledky kontrol](#)[Historie NZ](#)[Vytisknout NZ](#)[Odstranit kolize](#)[Akce NZ ▾](#)

Položky NZ

[Založení prvku ▾](#)[Změna prvku ▾](#)[Zrušení prvku ▾](#)[Import prvků ze souboru](#)[Hromadné operace ▾](#)[Doplnit NZ](#)[Lokalizační údaje](#)[Odstranit označené položky](#)

<input checked="" type="checkbox"/>	Typ prvku ↕	Kód prvku ↕	Typ operace ↕	Popis položky	Kontroly	Akce s položkou
<input type="checkbox"/>	Stavební objekt	17709296	Zrušení prvku	Ústí nad Labem-centrum č.p. 2393,2394,2395, Ústí nad Labem		Q X



Stránka

1

z 1



Celkem záznamů: 1

Doplnit NZ

- Pro rušení adresního místa při **rušení** stavebního objektu

Návrh změny (NZ)

ID NZ: 3986048
Název NZ: JJ - test
Typ NZ: Konstitutivní
Počet podkladů: 1

Platnost od:
Řešitel: AD/jindrichj
Stav NZ: Rozpracovaný NZ

[Zavřít](#)[Detail hlavičky NZ](#)[Podklady NZ](#)[Zkontrolovat NZ](#)[Výsledky kontrol](#)[Historie NZ](#)[Vytisknout NZ](#)[Odstranit kolize](#)[Akce NZ ▾](#)

Položky NZ

[Založení prvku ▾](#)[Změna prvku ▾](#)[Zrušení prvku ▾](#)[Import prvků ze souboru](#)[Hromadné operace ▾](#)[Doplnit NZ](#)[Lokalizační údaje](#)[Odstranit označené položky](#)

<input checked="" type="checkbox"/>	Typ prvku ↕	Kód prvku ↕	Typ operace ↕	Popis položky	Kontroly	Akce s položkou
<input type="checkbox"/>	Adresní místo	17838037	Zrušení prvku	SNP 2395/5, Ústí nad Labem-centrum, Ústí nad Labem		Q ✖
<input type="checkbox"/>	Adresní místo	17838011	Zrušení prvku	SNP 2393/1, Ústí nad Labem-centrum, Ústí nad Labem		Q ✖
<input type="checkbox"/>	Adresní místo	17838029	Zrušení prvku	SNP 2394/3, Ústí nad Labem-centrum, Ústí nad Labem		Q ✖
<input type="checkbox"/>	Stavební objekt	17709296	Zrušení prvku	Ústí nad Labem-centrum č.p. 2393,2394,2395, Ústí nad Labem		Q ✖

◀ ◁ Stránka 1 z 1 ▷ ▶

Celkem záznamů: 4

Hromadné operace I.

- Načtení souvisejícího SO/AM do NZ **pro změnu**

Návrh změny (NZ)

ID NZ: 3986048
Název NZ: JJ - test
Typ NZ: Konstitutivní
Počet podkladů: 1

Platnost od:
Řešitel: AD/jindrichj
Stav NZ: Rozpracovaný NZ

Zavřít

Detail hlavičky NZ

Podklady NZ

Zkontrolovat NZ

Výsledky kontrol

Historie NZ

Vytisknout NZ

Odstranit kolize

Akce NZ ▾

Položky NZ

Založení prvku ▾ Změna prvku ▾ Zrušení prvku ▾ Import prvků ze souboru

Hromadné operace ▾

Doplnit NZ

Lokalizační údaje

Odstranit označené položky

<input checked="" type="checkbox"/>	Typ prvku ↕	Kód prvku ↕	Typ operace ↕	Popis položky	Kontroly	Akce s položkou
<input type="checkbox"/>	Stavební objekt	23904011	Změna prvku	Brusov č.ev. 3, Úštěk		  

Stránka 1 z 1

Celkem záznamů: 1

Hromadné operace I.

- Načtení souvisejícího SO/AM do NZ **pro změnu**

Návrh změny (NZ)

ID NZ: 3986048
Název NZ: JJ - test
Typ NZ: Konstitutivní
Počet podkladů: 1

Platnost od:
Řešitel: AD/jindrichj
Stav NZ: Rozpracovaný NZ

Zavřít

Detail hlavičky NZ

Podklady NZ

Zkontrolovat NZ

Výsledky kontrol

Historie NZ

Vytisknout NZ

Odstranit kolize

Akce NZ ▾

Položky NZ

Založení prvku ▾

Změna prvku ▾

Zrušení prvku ▾




Import prvků ze souboru

Hromadné operace ▴

Doplnit NZ

Lokalizační údaje

Odstranit označené položky

<input checked="" type="checkbox"/>	Typ prvku ⇅	Kód prvku ⇅	Typ operace ⇅		Kontroly	Akce s položkou
<input type="checkbox"/>	Stavební objekt	23904011	Změna prvku			  

Změny adresních míst
Změny stavebních objektů
Zrušení stavebních objektů
Načtení SO/AM do NZ
Zrušení všech VO

◀ ▶ Stránka 1 z 1 ▶

Celkem záznamů: 1

Hromadné operace I.

- Načtení souvisejícího SO/AM do NZ **pro změnu**

Návrh změny (NZ)

ID NZ: 3986048
Název NZ: JJ - test
Typ NZ: Konstitutivní
Počet podkladů: 1

Platnost od:
Řešitel: AD/jindrichj
Stav NZ: Rozpracovaný NZ

Zavřít

Detail hlavičky NZ

Podklady NZ

Zkontrolovat NZ

Výsledky kontrol

Historie NZ

Vytisknout NZ

Odstranit kolize

Akce NZ ▼

Položky NZ

Založení prvku ▼

Změna prvku ▼

Zrušení prvku ▼







Import prvků ze souboru

Hromadné operace ▼

Doplnit NZ

Lokalizační údaje

Odstranit označené položky

<input checked="" type="checkbox"/>	Typ prvku ↕	Kód prvku ↕	Typ operace ↕	Popis položky	Kontroly	Akce s položkou
<input type="checkbox"/>	Adresní místo	24312720	Změna prvku	č.ev. 3, Brusov, Úštěk		  
<input type="checkbox"/>	Stavební objekt	23904011	Změna prvku	Brusov č.ev. 3, Úštěk		  

◀ ◁ Stránka 1 z 1 ▷ ▶

Celkem záznamů: 2

Import prvků ze souboru

• XML

- Obsahuje i měněné atributy prvků
- Slouží pro podporu ČÚZK

Návrh změny (NZ)

ID NZ: 3986048
Název NZ: JJ - test
Typ NZ: Konstitutivní
Počet podkladů: 1

Platnost od:
Řešitel: AD/ji
Stav NZ: Rozp

Položky NZ

Založení prvku ▼ Změna prvku ▼ Zrušení prvku ▼ **Import prvků ze souboru**

✓ <input checked="" type="checkbox"/>	Typ prvku ↕	Kód prvku ↕	Typ operace ↕
<input type="checkbox"/>	Adresní místo	24312720	Změna prvku
<input type="checkbox"/>	Stavební objekt	23904011	Změna prvku

```
<?xml version="1.0" encoding="UTF-8"?>
<ipnz:ImportPrvku xmlns:gml="http://www.opengis.net/gml/3.2"
  xmlns:xlink="http://www.w3.org/1999/xlink" xmlns:base="urn:cz:isvs:ruian:schemas:BaseTypy:v1"
  xmlns:gsr="http://www.isotc211.org/2005/gsr" xmlns:gco="http://www.isotc211.org/2005/gco"
  xmlns:gts="http://www.isotc211.org/2005/gts" xmlns:gss="http://www.isotc211.org/2005/gss"
  xmlns:gmd="http://www.isotc211.org/2005/gmd" xmlns:tns="http://www.w3.org/2004/08/xop/include"
  xmlns:osx="urn:cz:isvs:isui:schemas:ObecStuExtTypy:v1"
  xmlns:com="urn:cz:isvs:ruian:schemas:CommonTypy:v1"
  xmlns:reg="urn:cz:isvs:reg:schemas:RegTypy:v1"
  xmlns:eex="urn:cz:isvs:isui:schemas>EditaceExtTypy:v1"
  xmlns:ipnz="urn:cz:isvs:isui:schemas:ImportPrvkuDoNzTypy:v1"
  xmlns:xsi="http://www.w3.org/2001/XMLSchema-instance"
  xsi:schemaLocation="urn:cz:isvs:isui:schemas:ImportPrvkuDoNzTypy:v1">
  <ipnz:Prvky>
    <ipnz:Prvek>
      <ipnz:ZmenaStavebniObjekt gml:id="SO1">
        <ipnz:Kod>7955707</ipnz:Kod>
        <ipnz:TypStavebnihoObjektuKod>1</ipnz:TypStavebnihoObjektuKod>
        <ipnz:Dokonceni>2013-09-04T00:00:00.000+02:00</ipnz:Dokonceni>
        <ipnz:ZpusobVyuzitiKod>10</ipnz:ZpusobVyuzitiKod>
        <ipnz:ZastavenaPlocha>
          <osx:Hodnota>360</osx:Hodnota>
        </ipnz:ZastavenaPlocha>
        <ipnz:PodlahovaPlocha>
          <osx:Hodnota>600</osx:Hodnota>
        </ipnz:PodlahovaPlocha>
        <ipnz:ObestavenyProstor>
          <osx:Hodnota>1350</osx:Hodnota>
        </ipnz:ObestavenyProstor>
        <ipnz:PocetPodlazi>
          <osx:Hodnota>2</osx:Hodnota>
        </ipnz:PocetPodlazi>
        <ipnz:PocetBvtu>
```

Import prvků ze souboru

- **CSV**

- Slouží pro import prvků do NZ (v režimu editace/zrušení)
- Jednoduchá struktura – lze připravit EXCELU

```
typ_prvku;kod;typ_zmeny  
AD;10343598;ZMENA  
SO;10171631;ZRUSENI  
UL;747874;ZMENA
```

- Podpora hromadný operací
- <https://isui.cuzk.gov.cz/help/topics/postupy029.htm>



Hromadné operace II.


- Změna způsobu využití

Návrh změny (NZ)

ID NZ:	3986048	Platnost od:	
Název NZ:	JJ - test	Řešitel:	AD/jindrichj
Typ NZ:	Konstitutivní	Stav NZ:	Rozpracovaný NZ
Počet podkladů:	1		

	Zavřít
Detail hlavičky NZ	Podklady NZ
Zkontrolovat NZ	Výsledky kontrol
Historie NZ	Vytisknout NZ
Odstranit kolize	Akce NZ ▾

Položky NZ

Založení prvku ▾	Změna prvku ▾	Zrušení prvku ▾	Import prvků ze souboru	Hromadné operace ▾	Doplnit NZ	Lokalizační údaje	Odstranit označené položky
<input checked="" type="checkbox"/>	Typ prvku ⇅	Kód prvku ⇅	Typ operace ⇅	Popis položky	Kontroly	Akce s položkou	
<input type="checkbox"/>	Stavební objekt	43168655	Změna prvku	stavba technického vybavení na par. st. 121, k.ú. Brusov		  	
<input type="checkbox"/>	Stavební objekt	47606967	Změna prvku	zemědělská stavba na par. st. 108, k.ú. Brusov		  	
<input type="checkbox"/>	Stavební objekt	47606975	Změna prvku	stavba občanského vybavení na par. st. 107, k.ú. Brusov		  	
<input type="checkbox"/>	Stavební objekt	49589962	Změna prvku	zemědělská stavba na par. st. 68, k.ú. Brusov		  	
<input type="checkbox"/>	Stavební objekt	49615068	Změna prvku	zemědělská stavba na par. st. 28, k.ú. Brusov		  	
Stránka 1 z 1							
Celkem záznamů: 5							

Hromadné operace II.

- Změna způsobu využití

Návrh změny (NZ)

ID NZ:	3986048	Platnost od:	
Název NZ:	JJ - test	Řešitel:	AD/jindrichj
Typ NZ:	Konstitutivní	Stav NZ:	Rozpracovaný NZ
Počet podkladů:	1		

[Zavřít](#)[Detail hlavičky NZ](#)[Podklady NZ](#)[Zkontrolovat NZ](#)[Výsledky kontrol](#)[Historie NZ](#)[Vytisknout NZ](#)[Odstranit kolize](#)[Akce NZ ▾](#)

Položky NZ

Založení prvku ▾ Změna prvku ▾ Zrušení prvku ▾ Import prvků ze souboru					Hromadné operace ▴	Doplnit NZ	Lokalizační údaje	Odstranit označené položky
✓ ☑	Typ prvku ⇅	Kód prvku ⇅	Typ operace ⇅	Popis položky	Změny adresních míst Změny stavebních objektů Zrušení stavebních objektů Načtení SO/AM do NZ Zrušení všech VO		Kontroly	Akce s položkou
<input type="checkbox"/>	Stavební objekt	43168655	Změna prvku	stavba technického vybavení				🔍 ✖ 🌐
<input type="checkbox"/>	Stavební objekt	47606967	Změna prvku	zemědělská stavba na par. st.				🔍 ✖ 🌐
<input type="checkbox"/>	Stavební objekt	47606975	Změna prvku	stavba občanského vybavení na par. st. 107, k.ú. Brusov				🔍 ✖ 🌐
<input type="checkbox"/>	Stavební objekt	49589962	Změna prvku	zemědělská stavba na par. st. 68, k.ú. Brusov				🔍 ✖ 🌐
<input type="checkbox"/>	Stavební objekt	49615068	Změna prvku	zemědělská stavba na par. st. 28, k.ú. Brusov				🔍 ✖ 🌐

⏪ ⏩ Stránka 1 z 1 ⏪ ⏩

Celkem záznamů: 5

Hromadné operace II.

- Změna způsobu využití

Hromadné operace - změna stavebních objektů

[Zapsat změny](#)[Zavřít](#)☐ Změna části obce:☒ Změna způsobu využití:☐ Změna TEA:

Změna způsobu využití *

jiná stavba

<input checked="" type="checkbox"/>	<input checked="" type="checkbox"/>	Kód	Č.dom.	Část obce	MOMC	Způsob využití	Počet vchodů	Parcela	Katastrální území	Obec	Okres	Akce
<input checked="" type="checkbox"/>		43168655				stavba technického vybavení	0	st. 121	Brusov	Úštěk	Litoměřice	Q
<input checked="" type="checkbox"/>		47606967				zemědělská stavba	0	st. 108	Brusov	Úštěk	Litoměřice	Q
<input checked="" type="checkbox"/>		47606975				stavba občanského vybavení	0	st. 107	Brusov	Úštěk	Litoměřice	Q
<input checked="" type="checkbox"/>		49589962				zemědělská stavba	0	st. 68	Brusov	Úštěk	Litoměřice	Q
<input checked="" type="checkbox"/>		49615068				zemědělská stavba	0	st. 28	Brusov	Úštěk	Litoměřice	Q



Stránka

1

z 1



Celkem záznamů: 5

Hromadné operace II.

- Změna způsobu využití

Návrh změny (NZ)

ID NZ: 3986048
Název NZ: JJ - test
Typ NZ: Konstitutivní
Počet podkladů: 1

Platnost od:
Řešitel: AD/jindrichj
Stav NZ: Rozpracovaný NZ

[Zavřít](#)[Detail hlavičky NZ](#)[Podklady NZ](#)[Zkontrolovat NZ](#)[Výsledky kontrol](#)[Historie NZ](#)[Vytisknout NZ](#)[Odstranit kolize](#)[Akce NZ ▾](#)

Položky NZ

[Založení prvku ▾](#)[Změna prvku ▾](#)[Zrušení prvku ▾](#)[Import prvků ze souboru](#)[Hromadné operace ▾](#)[Doplnit NZ](#)[Lokalizační údaje](#)[Odstranit označené položky](#)

<input checked="" type="checkbox"/>	Typ prvku ↕	Kód prvku ↕	Typ operace ↕	Popis položky	Kontroly	Akce s položkou
<input type="checkbox"/>	Stavební objekt	43168655	Změna prvku	jiná stavba na par. st. 121, k.ú. Brusov		🔍 ✖ 🌐
<input type="checkbox"/>	Stavební objekt	47606967	Změna prvku	jiná stavba na par. st. 108, k.ú. Brusov		🔍 ✖ 🌐
<input type="checkbox"/>	Stavební objekt	47606975	Změna prvku	jiná stavba na par. st. 107, k.ú. Brusov		🔍 ✖ 🌐
<input type="checkbox"/>	Stavební objekt	49589962	Změna prvku	jiná stavba na par. st. 68, k.ú. Brusov		🔍 ✖ 🌐
<input type="checkbox"/>	Stavební objekt	49615068	Změna prvku	jiná stavba na par. st. 28, k.ú. Brusov		🔍 ✖ 🌐



Stránka

1

z 1



Celkem záznamů: 5

Zadání více čísel domovních

- Ve vyhledávání prvků SO a AM lze zadat do filtru pro číslo domovní více hodnot najednou
- Hodnoty se oddělují čárkou nebo mezerou
- Pro přehled prvků i pro vyhledávání prvků do NZ
- Funguje i ve VDP



Zadání více čísel domovních

- Ve vyhledávání prvků SO a AM lze zadat do filtru pro číslo domovní více hodnot najednou

Vyhledání prvku

Nové hledání Zavřít

Typ hledaného prvku:
Stavební objekt

☐ Omezovat vyhledávání územím dokumentu: ☐ Pouze nesprávné prvky

Stát : Česká republika

Okres:

Obec: Úštěk (Litoměřice)

Městská část/obvod:

Část obce: Brusov

Katastrální území:

Parcela:

☐ Bez parcely

Filtr

Číslo domovní

rovná se

3,5,2,1,8

Třídít podle:
část obce, č. dom., kat. území, č. parc...

Vybrat označené

Plošný výběr Hledat

<input checked="" type="checkbox"/>	Kód	Č. dom.	Část obce	MOMC	Způsob využití	Parcela	Katastrální území	Obec	Okres	Vztah k NZ	Akce
<input type="checkbox"/>	26387182	č.p. 5	Brusov		rodinný dům	st. 18	Brusov	Úštěk	Litoměřice	Žádný	🔍 ✅ 🌐 Poslední NZ Vybrat
<input type="checkbox"/>	23904003	č.ev. 1	Brusov		stavba pro rodinnou rekreaci	st. 123	Brusov	Úštěk	Litoměřice	Žádný	🔍 ✅ 🌐 Poslední NZ Vybrat
<input type="checkbox"/>	26387191	č.ev. 2	Brusov		stavba pro rodinnou rekreaci	st. 125	Brusov	Úštěk	Litoměřice	Žádný	🔍 ✅ 🌐 Poslední NZ Vybrat
<input type="checkbox"/>	23904011	č.ev. 3	Brusov		stavba pro rodinnou rekreaci	st. 130	Brusov	Úštěk	Litoměřice	Žádný	🔍 ✅ 🌐 Poslední NZ Vybrat



Rozšíření TEA

Pro účely statistického zjišťování, ISÚI 4.1



ČESKÝ ÚŘAD ZEMĚMĚŘICKÝ A KATASTRÁLNÍ
CZECH OFFICE FOR SURVEYING, MAPPING AND CADASTRE

Rozšíření TEA

- **Cíle**

- Zrušení formuláře stav 7-99
- Digitalizace procesu statistického zjišťování ve smyslu § 10 odst. 3 a § 15 zákona č. 89/1995 Sb., o státní statistické službě
- Zjednodušení práce editorů

- **Řešení**

- Doplnění atributů do ISÚI
 - **Část 1 – rozšíření číselníků** (veřejné údaje) - Připojení na plyn, Způsob vytápění, Druh konstrukce
 - **Část 2 – doplnění nových atributů** (neveřejné údaje) - Dispozice bytů a jejich plochy, Ubytovací jednotky, Investiční náklady, IČO Investora, PENB, Sekundární způsob vytápění a Způsob využití - upřesnění.
- **ČSÚ čerpá zadaná data přes ISZR**



Rozšíření TEA

- **Dopady pro editory**

- Od 1. 1. 2025 vyplňovat údaje u **nově** zapisovaných číslovaných stavebních objektů, jejichž **dokončení je do 1 roku od aktuálního data**
- V ostatních případech, zejména u provádění změn je zadávání těchto atributů dobrovolné
- Náповěda: <https://isui.cuzk.cz/help/index.htm?id=UNZ119>
- Údaje předané ČSÚ před rokem 2025 nainportujeme z dat ČSÚ po instalaci dodávky 4.2 (říjen 2025)





Novinky RÚIAN 4.2

Nasazení na produkci 10-11.10.2025



ČESKÝ ÚŘAD ZEMĚMĚŘICKÝ A KATASTRÁLNÍ
CZECH OFFICE FOR SURVEYING, MAPPING AND CADASTRE

Podpora CAAIS

- Od verze 4.2 bude ISÚI připraveno na přechod z JIP na CAAIS - <https://caais.gov.cz/login>
- **Není možný kvůli dalším funkcionalitám souběžný provoz JIP a CAAIS –** přechod připravujeme v první polovině roku 2026
- Potřebu součinnosti na straně obcí oznámíme dopisem
- Do konce roku napojíme na CAAIS školící prostředí ISÚI
- Součástí změny bude i plná podpora VPS registrovaných v RPP



Zavedení historie u lokalizace

- Prvky
 - Definiční body AM a SO
 - Definiční čáry ulic
- Při zobrazení zrušeného prvku/prvku k datu v minulosti

Stavební objekt - detail (zrušený prvek)

Kód: 2897997

Aktuální údaje

Informace k datu

Obec:

Litoměřice

Část obce:

Litoměřice-Město

Parcela a katastrální území:

330/2, k.ú. Litoměřice

Číslo popisná nebo evidenční:

78

Typ:

budova s číslem popisným


Způsob využití:

objekt občanské vybavenosti

Datum zrušení:

07.12.2011

Náhled mapy nelze zobrazit



Pro zrušené prvky nejsou grafické údaje k dispozici.

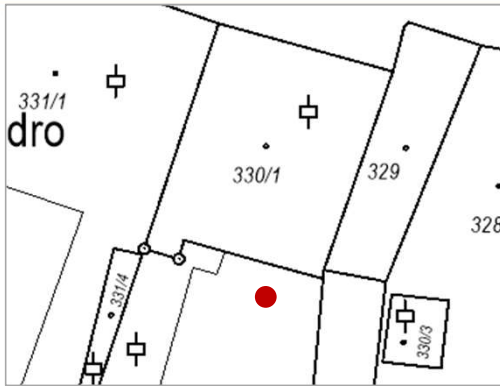
Technicko-ekonomické atributy ?

Datum dokončení:

Druh svislé nosné konstrukce:

Stavební objekt - detail (zrušený prvek)

Kód: 2897997

Aktuální údaje		Informace k datu	
Obec:	Litoměřice		
Část obce:	Litoměřice-Město		
Parcela a katastrální území:	330/2, k.ú. Litoměřice		
Číslo popisné nebo evidenční:	78		
Typ:	budova s číslem popisným		
Způsob využití:	objekt občanské vybavenosti		
Datum zrušení:	07.12.2011		
Technicko-ekonomické atributy ?			
Datum dokončení:	Druh svislé nosné		

Evidence listin

- **Důvody zavedení**

- snaha vést listiny ve strukturované podobě
- možnost předávat informace o listinách jiným informačním systémům (reklamace ISKN)
- umožnit vyhledávání ve zplatněných NZ podle listin
- zpřístupnit stavebním úřadům evidenci geometrickým plánů



Evidence listin

Detail podkladu NZ

[Upravit](#)[Uložit změny](#)[Zavřít](#)

ID:

Číslo jednací:

Datum účinnosti:

Datum rozhodnutí:

Popis:

Právní předpis:

*

Délka hodnoty nesmí přesáhnout 4000 znaků.

Délka hodnoty nesmí přesáhnout 4000 znaků.

Evidence listin

Detail podkladu NZ

Připojit GP

Zobrazit GP

Upravit

Uložit změny

Zavřít

1.

Typ listiny: * Dokumentace ?

Upřesnění: * pasport ?

Číslo jednací: * STU 1/2025

Datum rozhodnutí: * 10.10.2009

Popis:

Délka hodnoty nesmí přesáhnout 4000 znaků.

Evidence listin

Detail podkladu NZ

Typ listiny:

* Geometrický plán x ▼

1.

Upřesnění:

▼



Číslo jednací:

*

Datum rozhodnutí:

*

Popis:

Délka hodnoty nesmí přesáhnout 4000 znaků.

Připojit GP

2.

Odebrat GP

Upravit

Uložit změny

Zavřít



Evidence listin

Vyhledání GP

Zavřít

Název k.ú.:

Číslo ZPMZ:

* Dehtáry
* 258

Vyhledat

1.

Číslo řízení PGP	Název k.ú.	Číslo ZPMZ	Datum potvrzení	Název souboru	Vyžádáno	Akce
PGP-26/2025-209	Dehtáry	258	20.08.2025	658481_GP_00258.pdf	11.09.2025	Zobrazit Připojit k NZ

Celkem: 1

2.



Evidence listin

Podklady NZ





Zavřít



Podklad úspěšně vytvořen.



Přidat podklad

<input type="checkbox"/>	ID	Číslo jednací	Typ listiny	Upřesnění	Datum listiny	Akce
<input type="checkbox"/>	1553643	3/2025 STU	Dokumentace	zjednodušená dokumentace stavby (pasport)	02.09.2025	 
<input type="checkbox"/>	1553644	PGP-26/2025-209	Geometrický plán		20.08.2025	 



Stránka

1

z 1



Celkem záznamů: 2



Evidence listin

Údaje o BPEJ k parcelám nového stavu dle tohoto geometrického plánu budou převzaty z RÚIAN a jsou po dobu do příslušného zápisu do katastru dostupné v aplikaci Nahlížení do KN na adrese <https://nahlizeniidokn.cuzk.gov.cz> v části Informace z katastrálního území.

GEOMETRICKÝ PLÁN pro vyznačení obvodu budovy	Geometrický plán ověřil autorizovaný zeměměřický inženýr:	Stejnopis ověřil autorizovaný zeměměřický inženýr:
	Jméno, příjmení: Ing. Zuzana Dvořáková	Jméno, příjmení:
	Číslo položky rejstříku autorizovaných zeměměřických inženýrů: 2797	Číslo položky rejstříku autorizovaných zeměměřických inženýrů:
	Dne: 1. srpna 2025 Číslo: 126/2025	Dne: Číslo:
	Náležitostmi a přesností odpovídá právním předpisům.	Tento stejnopis odpovídá geometrickému plánu v elektronické podobě uloženému v dokumentaci katastrálního úřadu.
Vyhotovitel: Ing. Zuzana Dvořáková GEODETI-JENŠTEJN Hradní 127, 250 73 Jenštejn IČ:45541680, tel:603843441	Katastrální úřad souhlasí s očíslováním parcel.	Ověření stejnopisu geometrického plánu v listinné podobě.
Číslo plánu: 258-108/2025		
Okres: Praha-východ		
Obec: Jenštejn		
Kat. území: Dehtáry		
Mapový list: Kralupy nad Vltavou 0-9/13		
Dosavadním vlastníkům pozemků byla poskytnuta možnost seznámit se v terénu s průběhem navrhovaných nových hranic, které byly označeny předepsaným způsobem: rohem budovy		

Evidence listin

- Vyhledávání geometrických plánů v ISÚI

Nástěnka

Návrhy změn (NZ)

Moje NZ:	2
Nepřiřazené NZ:	0
Všechny NZ:	5

Reklamacce

Moje reklamace:	0
Nepřiřazené reklamace:	750
Všechny reklamace:	766




Výpisy

[Výpis zplatněných NZ](#)
[Výpis editace prvků za období](#)
[Výpis adresních míst bez DB](#)
[Výpis reklamací](#)
[Vyhledání prvků s evidovanou nesprávností](#)
[Statistiky chyb](#)
[Vyhledání GP](#)

Odkazy

<https://ruian.cuzk.gov.cz> 
[Uživatelské postupy](#) 
[FAQ – často kladené otázky](#) 
[Odstávky](#) 

Podpora

[Helpdesk](#) 
[Nápověda](#) 
[Aplikace pro kontroly dat RÚIAN](#) 



Evidence listin

- Vyhledávání zplatněných NZ podle listin

Nástěnka

Návrhy změn (NZ)

Moje NZ:	2
Nepřiřazené NZ:	0
Všechny NZ:	5

Reklamáce

Moje reklamáce:	0
Nepřiřazené reklamáce:	750
Všechny reklamáce:	766

Výpisy

- [Výpis zplatněných NZ](#)
- [Výpis editace prvků za období](#)
- [Výpis adresních míst bez DB](#)
- [Výpis reklamací](#)
- [Vyhledání prvků s evidovanou nesprávností](#)
- [Statistiky chyb](#)
- [Vyhledání GP](#)

Odkazy

- <https://ruian.cuzk.gov.cz>
- [Uživatelské postupy](#)
- [FAQ – často kladené otázky](#)
- [Odstávky](#)

Podpora

- [Helpdesk](#)
- [Nápověda](#)
- [Aplikace pro kontroly dat RÚIAN](#)



Evidence listin

- Vyhledávání zplatněných NZ podle listin

Výpis zplatněných NZ

Nové hledání Zobrazit Zavřít

Datum:

☐ Založení NZ: Od: 12.09.2025 Do: 12.09.2025

☐ Platnost od: Od: 12.09.2025 Do: 12.09.2025

Původ NZ:

Všechny

ID návrhu změny:

Agenda:

* StÚ

OVN:

* Praha6 - Městská část Praha 6

Typ prvku:

Kód prvku:

Typ listiny:

Upřesnění:

Číslo jednací listiny:

Rok listiny:

Území NZ

Obec:

Městská část/obvod:

1.



Výjimky z evidence listin

- **Listina nebude využívána v případech, kdy dochází jen ke**
 - změně parcely
 - změně definičního bodu



Nové kontroly v ISÚI

- **Zápis SO na parcelu v budoucnosti [G]**
 - bude vyžadováno připojení listiny typu Geometrický plán
- **Změna zastavěné plochy**
 - Editor bude upozorněn na potřebu připojení geometrického plánu
- **SO s parcelou v minulosti**
 - Editor ji musí během aktualizace nahradit za aktuální parcelu
- **Upozornění na zápis SO na parcelu, na které se budova podle KN neeviduje**



Nové kontroly v ISÚI

- **Kontrola povolených kombinací způsobu využití SO a typu SO**
 - Např. nepovolíme zápis SO s čp, pokud má využití rod. rekreace
- **Kontrola duplicitních čísel orientačních v rámci jedné ulice**



dotazy na
[slido.com](https://www.slido.com)

932 13 19



<https://wall.sli.do/event/r48dad3G7KkrkoNsVh8gAZ/?section=a6698026-be25-4cae-837f-8f7b970cf7de>