

RÚIAN

Jiří Formánek



ČESKÝ ÚŘAD ZEMEMĚŘICKÝ A KATASTRÁLNÍ
CZECH OFFICE FOR SURVEYING, MAPPING AND CADASTRE
TSCHJECHISCHES AMT FÜR LANDESVERMESSUNG UND KATASTER



ATLETICKÁ
BŘEVNOV - PRAHA 6

1h

2417

**BŘEVNOV
PRAHA 6**

Obsah prezentace

- Základní registry
- Referenční údaje
- RÚIAN
 - úvodní naplnění RÚIAN
 - aktualizace údajů
 - kdo zapisuje jaké prvky?
 - konstitutivnost zápisu do RÚIAN



Referenční údaje

- Zákon č. 111/2009 Sb., o základních registrech.

Referenční údaj – závazný pro veřejnou správu.

- za zapsané referenční údaje je zodpovědný editor.
- editor zapíše referenční údaj bez zbytečného odkladu, nejpozději do 3 pracovních dnů.
- referenční údaj je považován za správný, pokud není prokázán opak.
- v případě pochybnosti editor označí referenční údaj jako nesprávný, údaj má poté pouze informativní charakter.



RÚIAN

- RÚIAN je **veřejným seznamem**.
- Obsahem RÚIAN jsou **popisné** a **lokalizační údaje** o:
 - územních prvcích a územně evidenčních jednotkách,
 - **účelových územních prvcích**,
 - **adresách**,
 - vzájemných vazbách.
- V **RÚIAN** jsou pro vedeny závazné informace o **územní identifikaci** a o **adresách**.
- V ostatních registrech se vedou **odkazy** na **adresní místa** vedená v RÚIAN.



Úvodní naplnění ISÚI/RÚIAN

- Zdrojové systémy (data) pro úvodní naplnění ISÚI **stanovil** zákon o základních registrech.
- **Prvotní naplnění (migrace)** ISÚI/RÚIAN bylo provedeno o prázdninách 2011.
- **Zdrojovými systémy** pro naplnění ISÚI byly:
 - **ISKN** (ČÚZK)
 - **RSO** (ČSÚ)
 - **UIR-ADR** (MPSV)
 - **DDM** (Česká pošta s.p.)
 - **REKOS** (PSP ČR)





Volební
okresy



DDM




ZABAGED





REKOS



SLDB 2011



ISÚI



UIR-ADR

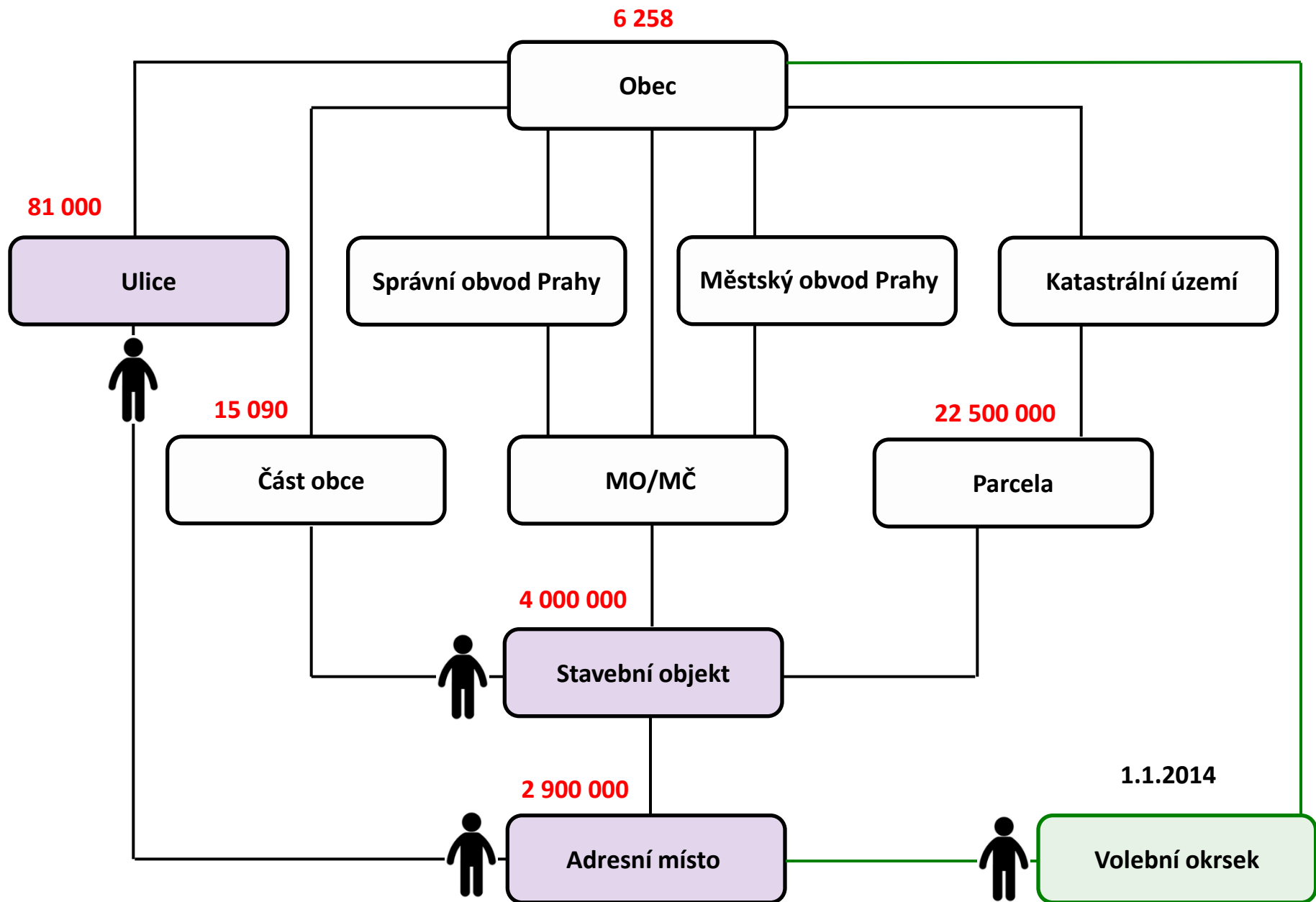


ISKN



RSO





Počty a zdroje prvků



Prvek	Počet	Zdroje pro naplnění		
		ISKN	RSO	UIR-ADR
Stavební objekt	4 000 000	ISKN	RSO	UIR-ADR
Adresní místo	2 900 000	UIR-ADR	RSO	ISKN
Ulice	81 000	UIR-ADR	RSO	

ISKN = Informační systém katastru nemovitostí (ČÚZK)

RSO = Registr sčítacích obvodů a budov (ČSÚ)

UIR-ADR = Územně identifikační registr adres (MPSV)



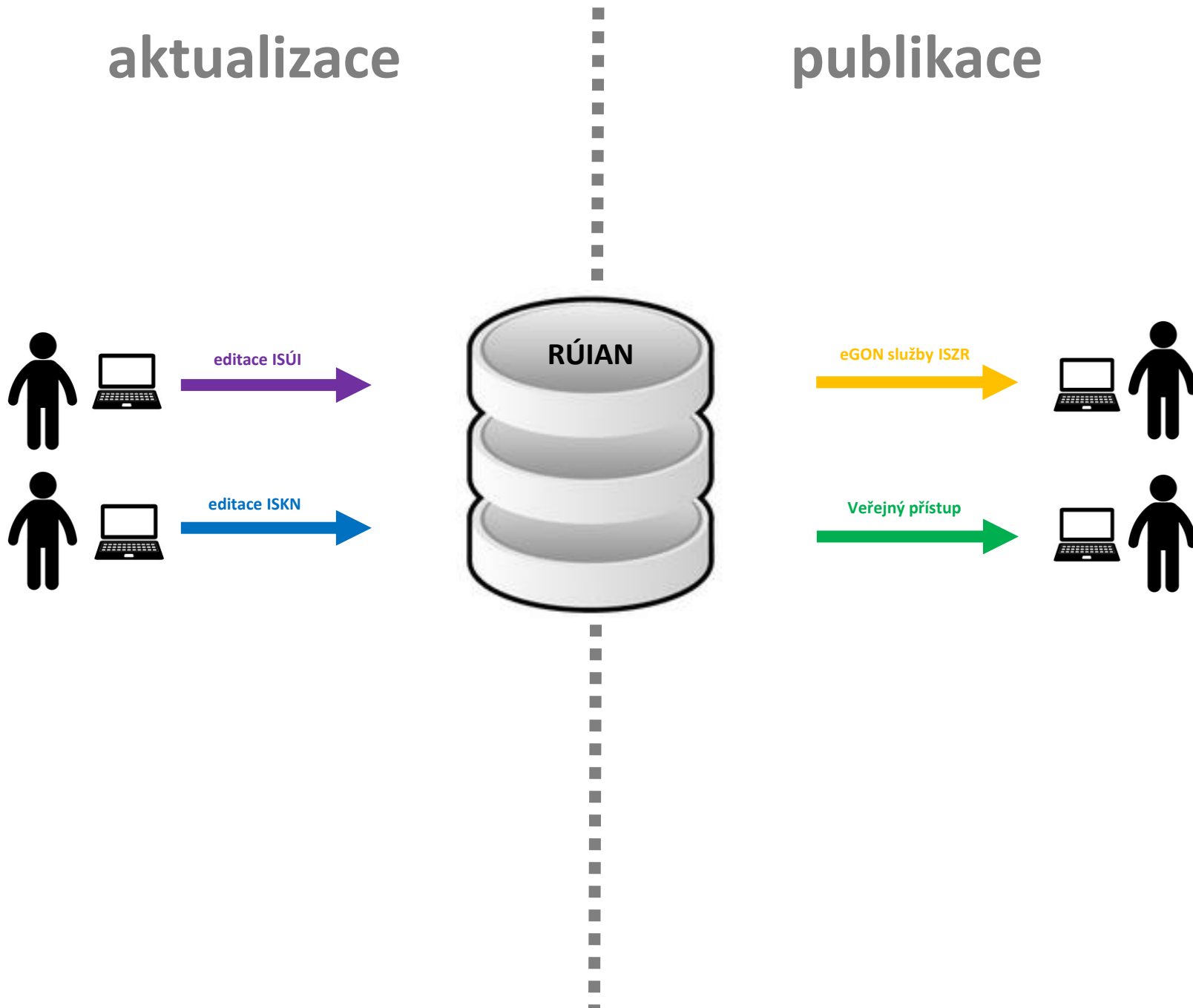
Aktualizace údajů v RÚIAN

- Editace údajů RÚIAN probíhá pomocí dvou AIS:
 - Informační systém územní identifikace (ISÚI),
 - Informační systém katastru nemovitostí (ISKN).
- Editory údajů v ISÚI jsou:
 - obce,
 - stavební úřady,
 - Český statistický úřad (ČSÚ),
 - Český úřad zeměměřický a katastrální (ČÚZK).
- Aktualizace údajů RÚIAN probíhá on-line.



aktualizace

publikace



Konstitutivnost zápisu do RÚIAN

- Některé zápisy do RÚIAN jsou konstitutivním aktem.

- Část obce a ulice

Dle § 28 odst. 3 zákona č. 128/2000 Sb., o obcích, ke vzniku, změně názvu nebo zániku části obce a k pojmenování, přejmenování nebo zániku ulice nebo jiného veřejného prostranství **dochází zápisem do RÚIAN.**

- Číslo domovní (č.p./č.ev.) stavebního objektu

Dle § 31a odst. 7 zákona č. 128/2000 Sb., o obcích, k očíslování, přečíslování nebo zrušení číslování budovy **dochází zápisem do RÚIAN.**



LIDOVKY.cz

DOMOV SVĚT BYZNYS SPORT KULTURA CESTOVÁNÍ RELAX DESIGN DOBRÁ CHUŤ NÁZORY LIDÉ VIDEO

OSUDY 20. STOLETÍ VOLEBNÍ SPECIÁLY DOKUMENTY ARCHIV ZPRÁV SAMIZDATOVÉ LN 25 LET SVOBODY

27. ZÁŘÍ 2016 16:21 | [LIDOVKY.CZ](#) > [ZPRÁVY](#) > [DOMOV](#)

Piazzetta Národního divadla se přejmenuje na náměstí Václava Havla

Následuje článek:
Mládovi mohl slib, že odstoupí,
paradoxně uškodit. Jak hodnotí
volby politolog Novotný

Reklama



489484	náměstí U Lva
1406574	náměstí U Orionky
482447	náměstí U svatého Jiří
1928392	náměstí Václava Havla
505668	náměstí Ve Starém Hloubětíně
480649	náměstí Winstona Churchilla



Kdo zapisuje jaké prvky?

- **Stavební úřady** zapisují údaje o **adresním místě** a **stavebním objektu**, který vyžaduje stavební povolení nebo ohlášení stavebnímu úřadu.
- **Obce** zapisují údaje o **ulici a veřejném prostranství**, **stavebním objektu**, který nevyžaduje stavební povolení ani ohlášení stavebnímu úřadu a změny údajů o **adrese**.
- **ČÚZK** zapisuje u **adresních míst** (adres) údaje pro doručování prostřednictvím poštovních služeb (**PSČ**).
- **Ú**



Budoucnost RÚIAN

- Rozvoj **modelu sdílení kompetencí** a **odpovědnosti** za jednotlivé typy údajů v územní identifikaci (RÚIAN).
- Zavádění nových **účelových územních prvků** do RÚIAN:
 - údaje o ochraně nemovitosti,
 - údaje o bonitových půdně-ekologických jednotkách (BPEJ),
 - údaje o příslušnosti k souboru lesních typů (SLT).
- Příprava **kontrol** údajů vedených v RÚIAN pro potřeby **zkvalitňování** datového fondu externími editory.
- **Vzdělávání editorů** RÚIAN z obcí a stavebních úřadů.
- **Integrace** editačních informačních systémů s ISÚI.



Otázky?

Děkuji za pozornost.

Ing. Jiří Formánek

jiri.formanek@cuzk.cz



ČESKÝ ÚŘAD ZEMEMĚŘICKÝ A KATASTRÁLNÍ
CZECH OFFICE FOR SURVEYING, MAPPING AND CADASTRE
TSCHSCHISCHES AMT FÜR LANDESVERMESSUNG UND KATASTER