

# Novinky – ISÚI a VDP verze 2.3

[www.ruian.cz](http://www.ruian.cz)

(aktualizováno dne 11. prosince 2017)

## Obsah

|  |           |
|--|-----------|
| <b>1. NOVINKY V ISÚI</b> .....   | <b>1</b>  |
| 1.1 Úpravy a doplnění kontrol NZ .....   | 1         |
| 1.1.1 Rozlišení systémových hlášení pro NZ s chybami (ERROR) a s varováním (WARNING) .....   | 1         |
| 1.1.2 Úprava kontroly na doplnění data odstranění – nepovoleny budoucí data a data před rokem 1886.....                            | 2         |
| 1.1.3 Nová hlášení pro případ chyb při editaci číslovaného stavebního objektu a navázaného adresního místa .....                   | 2         |
| 1.1.4 Nový text chybového hlášení pro případ, kdy zadané číslo domovní již existuje .....  | 2         |
| 1.1.5 Úprava kontrol při editaci volebních okrsků .....  | 3         |
| 1.1.6 Nové varování pokud zadané/měněné číslo orientační adresního místa je v ulici duplicitní .....                               | 3         |
| 1.1.7 Nové varování při změně definičního bodu stavebního objektu beze změny definičního bodu navázaného adresního místa .....     | 3         |
| 1.2 Změna zobrazování detailu reklamací .....  | 4         |
| 1.3 Při předání interní reklamace k vyřešení editorovi je v poznámce uveden důvod .....  | 6         |
| 1.4 Úprava přiřazování reklamací DSO v územně členěných statutárních městech .....   | 6         |
| 1.5 Úprava Výpisu editace prvků za období.....   | 7         |
| 1.6 Změny v Přehledu prvků .....   | 8         |
| 1.6.1 Stavební objekt jako výchozí typ pro vyhledávání .....   | 8         |
| 1.6.2 Zachování vyplněných nadřazených prvků při přechodu z aktuálních na zrušené prvky a opačně .....                             | 8         |
| 1.7 Doplnění sloupce Schvalovatel do okna Vývoj změn .....   | 9         |
| <b>2. NOVINKY VE VDP</b> .....   | <b>10</b> |
| 2.1 Úprava třídění dle územního členění vyhledaných prvků .....  | 10        |
| 2.2 Změny v grafickém prostředí Marushka ve VDP .....  | 12        |
| 2.2.1 Shlukování definičních bodů stavebních objektů a adresních míst .....  | 12        |
| 2.2.2 Vrstva definičních čar ulic může být aktivní současně s definičními body parcel, stavebních objektů nebo adresních míst..... | 13        |
| 2.2.3 Zobrazení polygonů budov z KN.....   | 14        |
| 2.2.4 Rozšíření funkce Hledat o vyhledání územních prvků .....   | 14        |
| <b>3. UŽIVATELSKÁ PODPORA ČÚZK</b> .....   | <b>17</b> |

## Seznam použitých zkratek

| Zkratka | Význam   |
|---------|--|
| ČÚZK    | Český úřad zeměměřický a katastrální                                   |
| DAD     | Reklamacie typu Doplnění adresy  |
| DSO     | Reklamacie typu Doplnění stavebního objektu                            |
| DUL     | Reklamacie typu Doplnění ulice   |
| ISÚI    | Informační systém územní identifikace                                  |
| MOMC    | Městský obvod nebo městská část  |
| NZ      | Návrh změny  |
| OAD     | Reklamacie typu Oprava adresy  |
| ODSO    | Interní reklamacie typu Oprava definičního bodu stavebního objektu     |
| ORP     | Obec s rozšířenou působností   |
| OSO     | Reklamacie typu Oprava stavebního objektu                              |
| OUL     | Reklamacie typu Oprava ulice   |
| OVM     | Orgán veřejné moci   |
| POU     | Pověřený obecní úřad   |
| RÚIAN   | Registr územní identifikace, adres a nemovitostí                       |
| StÚ     | Stavební úřad  |
| VDP     | Veřejný dálkový přístup  |
| VÚSC    | Vyšší územně samosprávný celek   |
| ZAD     | Reklamacie typu Zrušení adresy   |
| ZNPA    | Interní reklamacie typu Změna identifikační parcely stavebního objektu |
| ZSJ     | Základní sídelní jednotka  |
| ZSO     | Reklamacie typu Zrušení stavebního objektu                             |
| ZUL     | Reklamacie typu Zrušení ulice  |

## Novinky v prostředí ISÚI a VDP ve verzi 2.3

Instalace nové verze ISÚI/VDP do produkčního prostředí proběhla ve dnech 8. až 10. 12. 2017.

Níže jsou stručně představeny novinky verze RUIAN 2.3 v aplikaci ISÚI a VDP.

### 1. NOVINKY V ISÚI

#### 1.1 Úpravy a doplnění kontrol NZ

Kontroly NZ před schválením byly rozšířeny. Došlo k doplnění několika nových kontrol a některá původní hlášení byla upravena.

##### 1.1.1 Rozlišení systémových hlášení pro NZ s chybami (ERROR) a s varováním (WARNING)

Bylo vytvořeno nové systémové hlášení „NZ obsahuje varování – zobrazte si výsledky kontrol“. Hlášení se zobrazí, pokud NZ obsahuje minimálně jedno varování a současně neobsahuje žádnou chybu.

Varování může upozornit na podezřelý stav prvků, u kterého mohou být údaje nesprávné, avšak nejsou chybou znemožňující schválení.

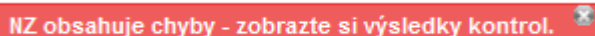
**NZ obsahující varování lze schválit**, ale doporučujeme se jimi zabývat a podezřelý stav v rámci možností opravit nebo prověřit.



Obr. 1 – Nové systémové hlášení upozorňující na varování v NZ

Stávající systémové hlášení „NZ obsahuje chyby – zobrazte si výsledky kontrol“ se již bude zobrazovat pouze tehdy, kdy NZ bude obsahovat alespoň jednu chybu (bez ohledu na počet varování).

**NZ obsahující chyby nelze schválit**, je nutné chyby zobrazené ve výsledcích kontrol vyřešit.



Obr. 2 – Stávající systémové hlášení se nově zobrazí v případě NZ obsahující minimálně jednu chybu

### 1.1.2 Úprava kontroly na doplnění data odstranění – nepovoleny budoucí data a data před rokem 1886

Kontrola na doplnění data odstranění rušeného stavebního objektu je nyní rozšířena. Kromě vyplnění data odstranění je nově kontrolováno, zda je datum v povoleném intervalu.

Nejsou povoleny budoucí hodnoty, protože zrušení stavebního objektu v RÚIAN se provádí až na základě oznámení o odstranění stavby stavebnímu úřadu (§ 131a stavebního zákona) nebo v rámci čištění dat RÚIAN (např. při odstraňování duplicit).

Zároveň nejsou povoleny hodnoty před 1. 1. 1886, neboť od roku 1886 se datuje první veřejné stavební právo v českých zemích. Dřívější datum odstranění proto nemá opodstatnění.

Při chybně zadaném datu odstranění se nově zobrazí chybové hlášení SO0409: „*Rušený stavební objekt musí mít vyplněno datum odstranění (v rozmezí od 1. 1. 1886 do současnosti).*“ Stejně hlášení se zobrazí, pokud datum odstranění není u rušeného stavebního objektu vyplněno vůbec.



Obr. 3 – Povolené hodnoty data odstranění stavebního objektu

### 1.1.3 Nová hlášení pro případ chyb při editaci číslovaného stavebního objektu a navázaného adresního místa

Z důvodu větší srozumitelnosti pro uživatele bylo dosavadní chybové hlášení SO0402 „*Stavební objekt typu "Budova s číslem..." musí mít ke každému číslu domovnímu přiřazeno alespoň jedno adresní místo.*“ nahrazeno dvěma novými hlášeními:

1. SO0519 „*Založený nebo měněný stavební objekt s číslem domovním musí mít přiřazeno alespoň jedno adresní místo. Je potřeba založit nové nebo navázat existující adresní místo k příslušnému stavebnímu objektu.*“

Hlášení se zobrazí, pokud je v NZ zakládán stavební objekt s číslem domovním nebo je změnou přiděleno č.p./č.ev. původně nečíslovanému stavebnímu objektu a v NZ chybí založení adresního místa, případně změna vazby existujícího adresního místa.

2. SO0520 „*Údaje stavebního objektu a podřazeného adresního místa nejsou v souladu. Zkontrolujte a potvrďte údaje v detailu adresního místa.*“

Hlášení se zobrazí, pokud bylo editováno číslo domovní stavebního objektu a stejná změna čísla domovního nebyla potvrzena v adresním místě. Je třeba načíst adresní místo ke změně (pokud již není načtené), otevřít detail adresního místa, zvolit tlačítko **Upravit**, zkontrolovat údaje a kliknout na tlačítko **Uložit změny**. Údaje o čísle domovním jsou přeneseny ze stavebního objektu na adresní místo.

Nová hlášení jsou typu CHYBA (ERROR), bez jejich vyřešení nelze NZ schválit.

### 1.1.4 Nový text chybového hlášení pro případ, kdy zadané číslo domovní již existuje

Pro lepší pochopení významu hlášení SO0302 bylo změněno původní znění „*Číslo domovní není jednoznačné v rámci nadřazené části obce*“ na srozumitelnější text: „*Zadané číslo domovní (č.p./č.ev.) již v této části obce existuje. Stavební objekt dohledáte zadáním pouze části obce a čísla domovního.*“

Dva stavební objekty se stejným číslem domovním v jedné části obce nemůžou existovat (každé č.p. a č.ev. musí být v rámci části obce jedinečné). Je třeba stávající stavební objekt vyhledat v Přehledu prvků a podle konkrétní situace zvolit vhodnou editaci v ISÚI.

## Novinky – ISÚI a VDP verze 2.3

Hlášení zůstává typu CHYBA (ERROR), bez jeho vyřešení nelze NZ schválit.

### **1.1.5 Úprava kontrol při editaci volebních okrsků**

Při kontrolách editace volebních okrsků v grafickém prostředí Marushka je nyní potlačena kontrola na existenci podkladů NZ. Pokud spustí uživatel grafické kontroly volebních okrsků, aniž by předtím doplnil podklad nebo nastavil vlastní zjištění, nedojde již k zobrazení chyby NZ0014 „*Návrh změny neobsahuje žádný podkladový dokument.*“ a proběhnou další kontroly. Pokud NZ neobsahuje jiné chyby, objeví se hlášení „*Kontroly proběhly úspěšně.*“ Chyba NZ0014 se zobrazí až při kontrolách spouštěných v návrhu změny.

Pokud uživatel po předání NZ ke schválení nezobrazí před schválením NZ alespoň jeden z volebních okrsků v grafickém prostředí, zobrazí se chybové hlášení NZ0101. Kvůli zpřesnění významu hlášení pro uživatele bylo změněno znění hlášení z „*Nebyla provedena kontrola grafiky. Proveďte kontrolu návrhu změny v grafickém prostředí.*“ na nové znění „*Před schválením NZ je nutné zkontrolovat grafiku. Zobrazte navrženou změnu v grafickém prostředí (ikona zeměkoule).*“

Hlášení zůstává typu CHYBA (ERROR), bez jeho vyřešení nelze NZ schválit.

### **1.1.6 Nové varování pokud zadané/měněné číslo orientační adresního místa je v ulici duplicitní**

Pokud uživatel zakládá nebo mění adresní místo a jeho číslo orientační již v zadané ulici existuje, zobrazí se nové varování AD0503 „*Adresní místo se zadaným číslem orientačním již v dané ulici existuje.*“

Uživatel by měl adresní místo se stejným číslem orientačním vyhledat a podle situace řešit jejich duplicitu. Je třeba ověřit, zda mají obě adresní místa existovat a zda nemá být změněna jejich ulice nebo číslo orientační.

Hlášení je typu VAROVÁNÍ (WARNING), NZ lze schválit.

### **1.1.7 Nové varování při změně definičního bodu stavebního objektu beze změny definičního bodu navázaného adresního místa**

Pokud uživatel edituje definiční bod číslovaného stavebního objektu, aniž by editoval definiční bod navázaného adresního místa, zobrazí se nové varování DSO0504 „*Ověřte polohu definičních bodů navázaných adresních míst.*“

Vyhledejte v Přehledu prvků navázaná adresní místa a ověřte polohu jejich definičních bodů. Pokud není správná, je třeba načíst navázaná adresní místa ke změně (pokud již nejsou načtena) a následně v grafickém prostředí Marushka změnit polohu definičních bodů adresních míst.

Hlášení je typu VAROVÁNÍ (WARNING), NZ lze schválit.

Více o kontrolách NZ v dokumentu [Seznam nejčastějších chyb a varování v ISÚI](#) na stránkách RÚIAN – Uživatelské postupy v ISÚI.

## 1.2 Změna zobrazování detailu reklamací

S novou verzí byla sjednocena vizuální podoba obrazovek detailu reklamací typů:

- Doplnění ulice (DUL)
- Oprava ulice (OUL)
- Zrušení ulice (ZUL)
- Doplnění stavebního objektu (DSO)
- Oprava stavebního objektu (OSO)
- Zrušení stavebního objektu (ZSO)
- Doplnění adresy (DAD)
- Oprava adresy (OAD)
- Zrušení adresy (ZAD)
- Oprava definičního bodu stavebního objektu (ODSO)
- Změna identifikační parcely stavebního objektu (ZNPA)

Zůstává rozdělení obrazovky do třech bloků. První dva (informace o reklamaci a o zadavateli) jsou beze změny, přepracován je třetí blok s informacemi o reklamovaném prvku.

Atributy reklamovaného prvku jsou nyní zobrazovány prostřednictvím tabulky. Nad tabulkou je uveden kód prvku (neplatí pro reklamace na doplnění prvku – DUL, DSO, DAD). Tabulka má 3 sloupce:

- **Původní hodnota:** Zachycuje údaje o reklamovaném prvku při vložení reklamace do ISÚI. V případě reklamací na doplnění prvku (DUL, DSO, DAD) zůstává sloupec nevyplněný.
- **Navržená hodnota:**
  - V reklamaci na doplnění prvku (DUL, DSO, DAD) jsou vyplněny údaje, které jsou požadovány u nového prvku.
  - V reklamaci na opravu prvku (OUL, OSO, OAD, ODSO, ZNPA) jsou vyplněny pouze údaje, které mají být změněny. Pokud má být daná hodnota smazána je v příslušném poli uvedeno **vymazat hodnotu**.
  - V reklamaci na zrušení prvku (ZUL, ZSO, ZAD) je na prvním řádku v sloupci uvedeno **Zrušit prvek**.
- **Aktuální hodnota:** Zachycuje údaje o reklamovaném prvku v okamžiku zobrazení reklamace. Pokud byl prvek již zrušen, sloupec se zobrazuje prázdný.

V řádcích jsou uvedeny atributy prvků.

Reklamace vložené do ISÚI před nasazením verze 2.3 se zobrazují také v nové podobě. Avšak sloupec s původními hodnotami je prázdný, neboť při vložení reklamace dříve nedocházelo k uložení původních hodnot.

| Ulice:           |                      |                  |                  |
|------------------|----------------------|------------------|------------------|
| Kód prvku:       |                      |                  |                  |
|                  | Původní hodnota      | Navržená hodnota | Aktuální hodnota |
| Ulice:           |                      | Zeměměřická      |                  |
| Obec:            |                      | Opava            |                  |
| Popis reklamace: | <input type="text"/> |                  |                  |

Obr. 4 – Reklamace na doplnění ulice – Blok s údaji o navrhované ulici

## Novinky – ISÚI a VDP verze 2.3

| Stavební objekt            |                              |                        |                              |
|----------------------------|------------------------------|------------------------|------------------------------|
| <b>Kód prvku:</b> 62792334 |                              |                        |                              |
|                            | Původní hodnota              | Navržená hodnota       | Aktuální hodnota             |
| Typ SO:                    | budova s č.ev.               | budova bez č.p. /č.ev. | budova s č.ev.               |
| Způsob využití:            | stavba pro rodinnou rekreaci |                        | stavba pro rodinnou rekreaci |
| Část obce:                 | Komárovské Chaloupky         | vymazat hodnotu        | Komárovské Chaloupky         |
| Číslo domovní:             | 1                            | vymazat hodnotu        | 1                            |
| MOMC:                      | Podvihov                     |                        | Podvihov                     |
| Identifikační parcela:     | 841/52 Komárov u Opavy       |                        | 841/52 Komárov u Opavy       |
| Definiční bod SO:          | Y: 492989,70 X: 1094400,48   |                        | Y: 492989,70 X: 1094400,48   |
| <b>Popis reklamace:</b>    |                              |                        |                              |
| <input type="text"/>       |                              |                        |                              |

Obr. 5 – Reklamace na opravu stavebního objektu – Blok s údaji o reklamovaném stavebním objektu

U reklamací typu Doplnění adresy je nad tabulkou s požadovanými údaji pro nové adresní místo umístěna tabulka s údaji jemu nadřazeného stavebního objektu.

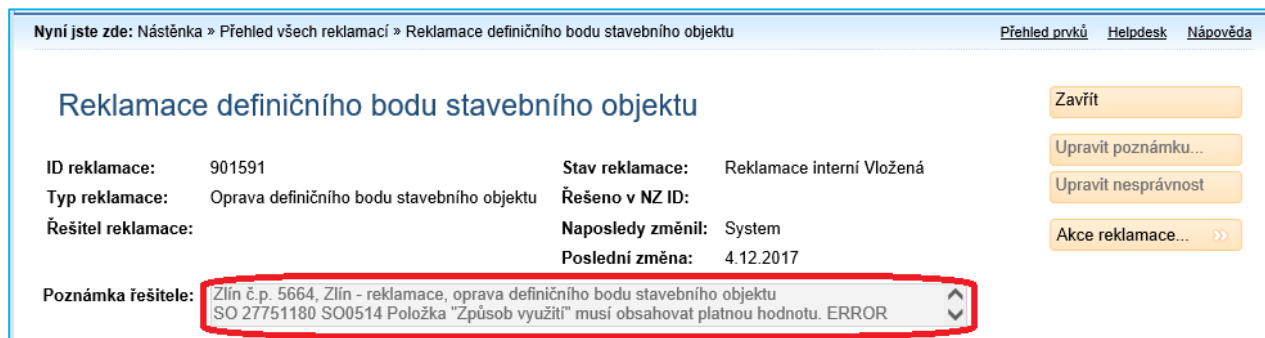
| Stavební objekt                 |                    |                  |                            |
|---------------------------------|--------------------|------------------|----------------------------|
| <b>Kód prvku:</b> 4443217       |                    |                  |                            |
|                                 | Původní hodnota    | Navržená hodnota | Aktuální hodnota           |
| Typ SO:                         | budova s č.p.      |                  | budova s č.p.              |
| Způsob využití:                 | rodinný dům        |                  | rodinný dům                |
| Část obce:                      | Pusté Jakartice    |                  | Pusté Jakartice            |
| Číslo domovní:                  | 200                |                  | 200                        |
| MOMC:                           | Malé Hoštice       |                  | Malé Hoštice               |
| Identifikační parcela:          | 851/1 Malé Hoštice |                  | 851/1 Malé Hoštice         |
| Definiční bod SO:               |                    |                  | Y: 493218,73 X: 1084921,81 |
| Adresní místo                   |                    |                  |                            |
| <b>Kód prvku:</b>               |                    |                  |                            |
|                                 | Původní hodnota    | Navržená hodnota | Aktuální hodnota           |
| Ulice:                          |                    | Purkyňova        |                            |
| Číslo domovní:                  |                    | 200              |                            |
| Číslo orientační:               |                    |                  |                            |
| Poštovní směrovací číslo:       |                    |                  |                            |
| Definiční bod adresy:           |                    |                  |                            |
| Definiční bod záchranná služba: |                    |                  |                            |
| Definiční bod hasiči:           |                    |                  |                            |
| <b>Popis reklamace:</b>         |                    |                  |                            |
| <input type="text"/>            |                    |                  |                            |

Obr. 6 – Reklamace na doplnění adresy - Blok s údaji o navrhovaném adresním místě a jeho nadřazeném stavebním objektu



### 1.3 Při předání interní reklamace k vyřešení editorovi je v poznámce uveden důvod

Při předání interní reklamace (Oprava definičního bodu stavebního objektu – ODSO a Změna identifikační parcely stavebního objektu – ZNPA) editorovi k manuálnímu zpracování je nově v poznámce řešitele uveden důvod, proč k předání editorovi došlo. Je zde vysvána chyba z kontrol NZ, kvůli které nemohl být automatizovaně schválen NZ vytvořený z interní reklamace.



Nyní jste zde: Nástěnka » Přehled všech reklamací » Reklamace definičního bodu stavebního objektu

**Reklamace definičního bodu stavebního objektu**

ID reklamace: 901591      Stav reklamace: Reklamace interní Vložená  
 Typ reklamace: Oprava definičního bodu stavebního objektu      Řešeno v NZ ID:  
 Řešitel reklamace:      Naposledy změnil: System  
 Poslední změna: 4.12.2017

Poznámka řešitele: Zlín č.p. 5664, Zlín - reklamace, oprava definičního bodu stavebního objektu SO 27751180 SO0514 Položka "Způsob využití" musí obsahovat platnou hodnotu. ERROR

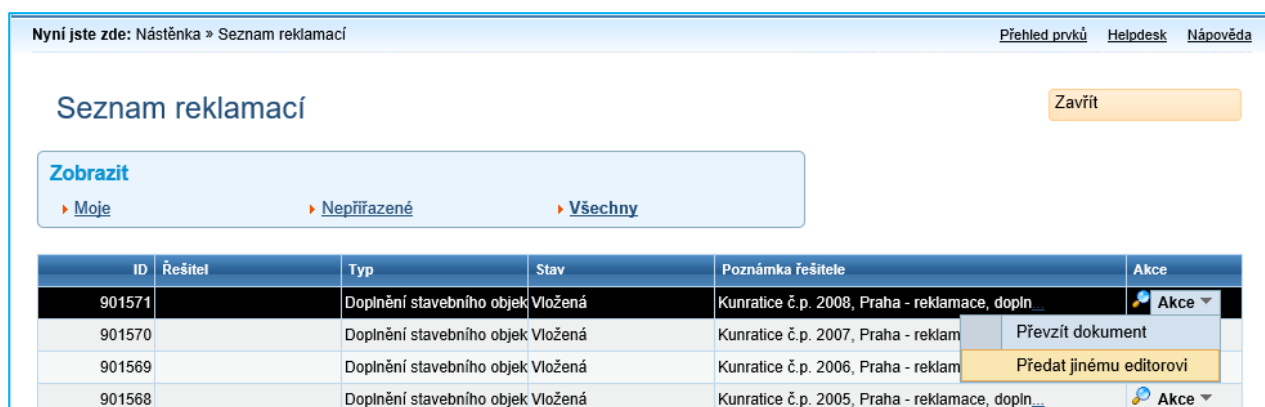
Obr. 7 – Informace o důvodu předání reklamace editorovi v Poznámce řešitele

### 1.4 Úprava přiřazování reklamací DSO v územně členěných statutárních městech

Dochází ke změně při přiřazování reklamací na doplnění stavebního objektu v územně členěných statutárních městech se stavebními úřady na úřadech městských částí a obvodů. Při založení reklamace na doplnění stavebního objektu se systém podle údajů reklamace pokusí dohledat stavební úřad, kam navrhovaný stavební objekt územně spadá. Tomuto úřadu je následně reklamace přiřazena k vyřešení.

Pokud se stavební úřad z údajů reklamace dohledat nepodaří, bude reklamace přiřazena obci.

Ta následně předá reklamaci na příslušný stavební úřad městské části nebo obvodu (StÚ MOMC) následujícím postupem: Uživatel použije funkci **Předat jinému editorovi** na obrazovce **Seznam reklamací**.



Nyní jste zde: Nástěnka » Seznam reklamací

**Seznam reklamací**

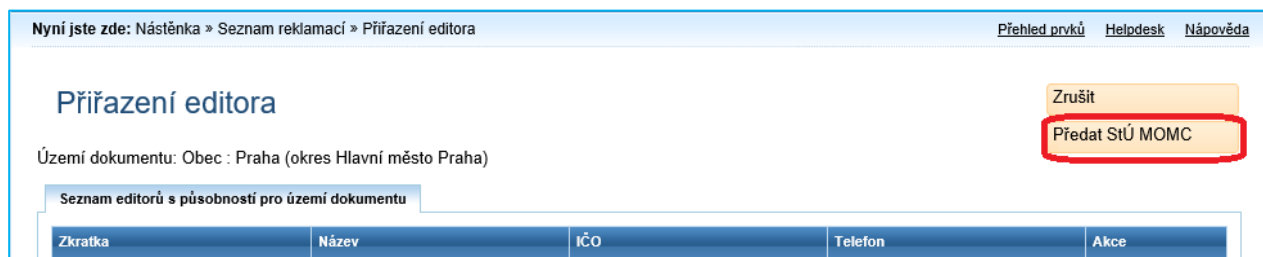
Zobrazit: Moje      Nepřiřazené      Všechny

| ID     | Řešitel | Typ                       | Stav    | Poznámka řešitele                             | Akce                    |
|--------|---------|---------------------------|---------|---|-------------------------|
| 901571 |         | Doplnění stavebního objek | Vložená | Kunratice č.p. 2008, Praha - reklamace, dopln | Akce                    |
| 901570 |         | Doplnění stavebního objek | Vložená | Kunratice č.p. 2007, Praha - reklam           | Převzít dokument        |
| 901569 |         | Doplnění stavebního objek | Vložená | Kunratice č.p. 2006, Praha - reklam           | Předat jinému editorovi |
| 901568 |         | Doplnění stavebního objek | Vložená | Kunratice č.p. 2005, Praha - reklamace, dopln | Akce                    |

Obr. 8 – Funkce Předat jinému editorovi na obrazovce Seznam reklamací

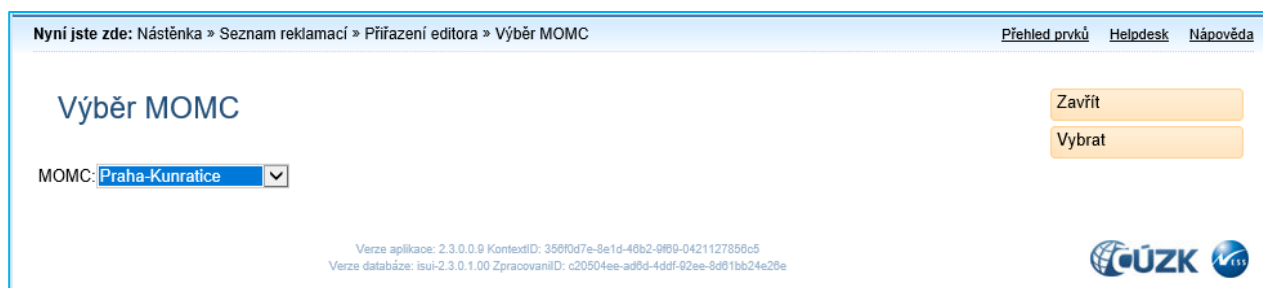
## Novinky – ISÚI a VDP verze 2.3

Tím vyvolá obrazovku **Přiřazení editora**. Zde použije nově vytvořené tlačítko **Předat StÚ MOMC**.



Obr. 9 – Nové tlačítko Předat StÚ MOMC na obrazovce Přiřazení editora

Otevře se nová obrazovka **Výběr MOMC**, kde z nabídky vybere příslušný MOMC a volbu potvrdí tlačítkem **Vybrat**.



Obr. 10 – Nová obrazovka Výběr MOMC

### 1.5 Úprava Výpisu editace prvků za období

Ve funkci **Výpis editace prvků za období**, dostupné od minulé verze, došlo k úpravám:

1. Při přihlášení pod agendou Volební okrsky dochází ke generování sestavy, která obsahuje pouze volební okrsky a danou změnou ovlivněná adresní místa.
2. Editace prvků provedená prostřednictvím NZ z automaticky zpracovávaných reklamací (ODSO a ZNPA) je nově zobrazena jako editace provedená systémem. Dosud se zobrazovala jako editace provedená příslušným OVM.

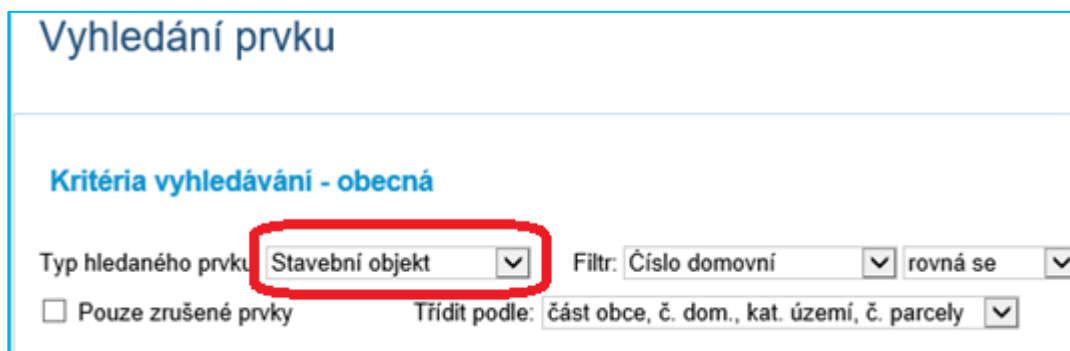
Podrobný aktuální popis k funkci **Výpis editace prvků za období** naleznete v dokumentu [Výpis editace prvků za období](#) na stránkách RÚIAN – Uživatelské postupy.

## 1.6 Změny v Přehledu prvků

V Přehledu prvků bylo provedeno několik změn:

### 1.6.1 Stavební objekt jako výchozí typ pro vyhledávání

Při otevření Přehledu prvků je nově jako výchozí **Typ hledaného prvku** nastaven **Stavební objekt** (původně byla nastavena Obec). Jelikož je Stavební objekt nejčastěji vyhledávaným prvkem, byla provedena tato úprava, aby uživatelé již nemuseli měnit typ hledaného prvku.



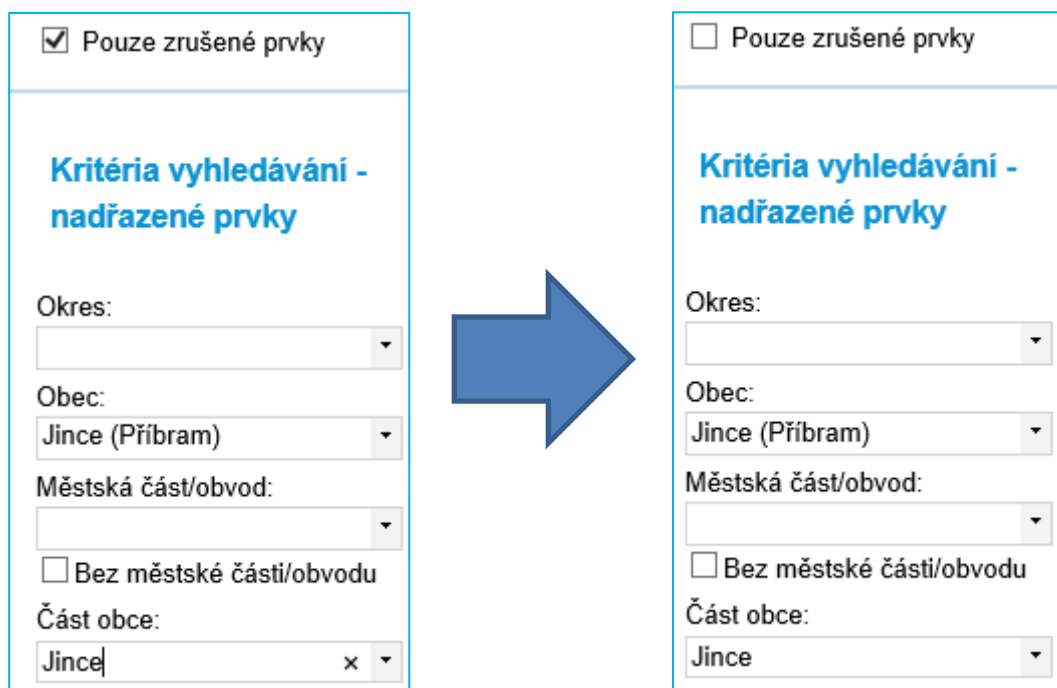
The screenshot shows a search interface titled "Vyhledání prvku". Under the heading "Kritéria vyhledávání - obecná", there is a dropdown menu for "Typ hledaného prvku" which is currently set to "Stavební objekt" and is highlighted with a red rectangle. To its right is a "Filtr:" section with a dropdown set to "Číslo domovní" and a "rovná se" dropdown. Below these are checkboxes for "Pouze zrušené prvky" (unchecked) and a "Třídít podle:" dropdown set to "část obce, č. dom., kat. území, č. parcely".

Obr. 11 – Stavební objekt je nyní nastaven jako výchozí Typ hledaného prvku po otevření Přehledu prvků

### 1.6.2 Zachování vyplněných nadřazených prvků při přechodu z aktuálních na zrušené prvky a opačně

Při přechodu z vyhledávání aktuálních na zrušené prvky zatržením políčka **Pouze zrušené prvky** nově zůstanou zachovány vyplněné nadřazené prvky v sekci **Kritéria vyhledávání – nadřazené prvky**.

Při přechodu z vyhledávání zrušených na aktuální prvky, aplikace zkontroluje, zda vyplněné nadřazené prvky existují i v přítomnosti. Pokud ano, zachová je vyplněné. Pokud již neexistují, budou odmazány, včetně všech podřazených prvků.



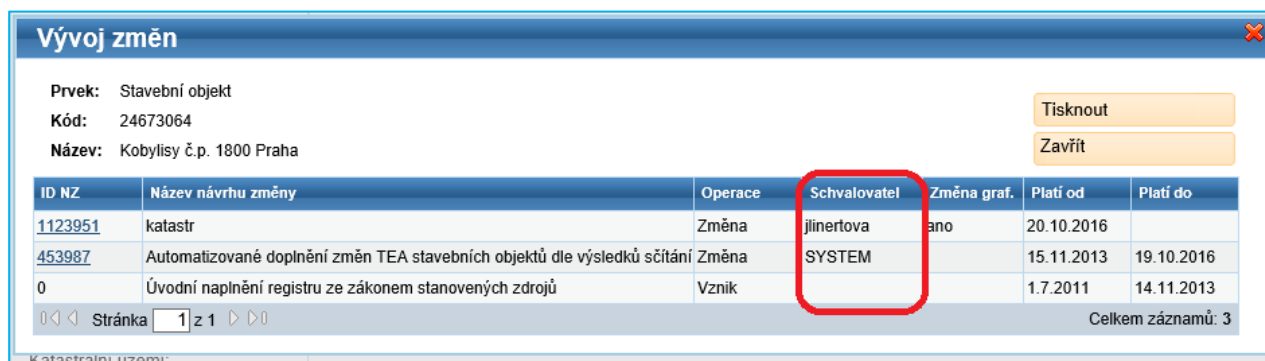
The diagram illustrates the state of search criteria before and after a filter change. On the left, the "Pouze zrušené prvky" checkbox is checked. The search criteria include: "Okres:" (empty), "Obec:" (Jince (Příbram)), "Městská část/obvod:" (empty), "Bez městské části/obvodu" (unchecked), and "Část obce:" (Jince). A large blue arrow points to the right, where the "Pouze zrušené prvky" checkbox is unchecked. The search criteria are: "Okres:" (empty), "Obec:" (Jince (Příbram)), "Městská část/obvod:" (empty), "Bez městské části/obvodu" (unchecked), and "Část obce:" (Jince).

Obr. 12 – Zachování vyplněných nadřazených prvků při jejich existenci v přítomnosti

## 1.7 Doplnění sloupce Schvalovatel do okna Vývoj změn

Okno **Vývoj změn**, které je pro prvky RÚIAN dostupné v Přehledu prvků pod odkazem **Poslední NZ**, bylo rozšířeno o sloupec **Schvalovatel**.

V tomto sloupci se zobrazí uživatelské jméno schvalovatele, který v ISÚI schválil příslušný NZ.



**Vývoj změn**

Prvek: Stavební objekt  
 Kód: 24673064  
 Název: Kobylysy č.p. 1800 Praha

Tisknout  
 Zavřít

| ID NZ                   | Název návrhu změny   | Operace | Schvalovatel | Změna graf. | Platí od   | Platí do   |
|-------------------------|--|---------|--------------|-------------|------------|------------|
| <a href="#">1123951</a> | katastr  | Změna   | jinertova    | ano         | 20.10.2016 |            |
| <a href="#">453987</a>  | Automatizované doplnění změn TEA stavebních objektů dle výsledků sčítání | Změna   | SYSTEM       |             | 15.11.2013 | 19.10.2016 |
| 0                       | Úvodní naplnění registru ze zákonem stanovených zdrojů                   | Vznik   |              |             | 1.7.2011   | 14.11.2013 |

Stránka 1 z 1 Celkem záznamů: 3

Katastrální území:

Obr. 13 – Nový sloupec Schvalovatel v okně Vývoj změn

## 2. NOVINKY VE VDP

### 2.1 Úprava třídění dle územního členění vyhledaných prvků

Bylo upraveno hierarchické třídění prvků při vyhledání. Při vyhledání stavebních objektů a adresních míst bylo před zvoleným tříděním upřednostněno třídění podle nadřazené obce. Teprve v druhém kroku se stavební objekty a adresní místa z jedné obce seřadí podle volby uživatele.

| Prvek           | Hierarchické třídění                          |
|-----------------|---|
| Stavební objekt | Obec, část obce, číslo popisné nebo evidenční |
|                 | Obec, katastrální území, parcela              |
| Adresní místo   | Obec, část obce, číslo popisné nebo evidenční |
|                 | Obec, ulice, číslo orientační                 |

*Tab. 1 – Možnosti hierarchického třídění nižších územních prvků*

### Adresní místo

[Nové zadání](#)  
[Vyhledat zrušené](#)

Obec:  [Vyhledat](#)

Ulice:  [Vyhledat](#)
 Část obce:  Městská část/obvod:  Číslo VO:

Stavební objekt číslo:  Typ:

---

Adresní místo Číslo orientační:  PSČ:  Kód: 
[Změnit výběr v mapě](#)

---

Třídít podle:
  Část obce, č. popisné nebo evidenční
  Ulice, číslo orientační
  Kód adresního místa
 [Vyhledat](#)

| Kód adr. místa | Identifikace | Název části obce           | Název ulice                | Název obce (název okresu)             | Detail |
|----------------|--------------|----------------------------|----------------------------|---------------------------------------|--------|
| 1373641        | 13           | <a href="#">Netřeby</a>    | <a href="#">Opletalova</a> | <a href="#">Hřebeč (okres Kladno)</a> |        |
| 1373650        | 14           | <a href="#">Netřeby</a>    | <a href="#">Opletalova</a> | <a href="#">Hřebeč (okres Kladno)</a> |        |
| 1373668        | 15           | <a href="#">Netřeby</a>    | <a href="#">Opletalova</a> | <a href="#">Hřebeč (okres Kladno)</a> |        |
| 31220169       | č. ev. 7     | <a href="#">Netřeby</a>    | <a href="#">Opletalova</a> | <a href="#">Hřebeč (okres Kladno)</a> |        |
| 1439707        | 2591         | <a href="#">Kročehlavy</a> | <a href="#">Hřebečská</a>  | <a href="#">Kladno (okres Kladno)</a> |        |
| 1439715        | 2592         | <a href="#">Kročehlavy</a> | <a href="#">Hřebečská</a>  | <a href="#">Kladno (okres Kladno)</a> |        |
| 1439740        | 2595         | <a href="#">Kročehlavy</a> | <a href="#">Hřebečská</a>  | <a href="#">Kladno (okres Kladno)</a> |        |
| 1439758        | 2596         | <a href="#">Kročehlavy</a> | <a href="#">Hřebečská</a>  | <a href="#">Kladno (okres Kladno)</a> |        |
| 1439766        | 2597         | <a href="#">Kročehlavy</a> | <a href="#">Hřebečská</a>  | <a href="#">Kladno (okres Kladno)</a> |        |
| 1440110        | 2632         | <a href="#">Kročehlavy</a> | <a href="#">Hřebečská</a>  | <a href="#">Kladno (okres Kladno)</a> |        |
| 1440179        | 2638         | <a href="#">Kročehlavy</a> | <a href="#">Hřebečská</a>  | <a href="#">Kladno (okres Kladno)</a> |        |
| 1440250        | 2646         | <a href="#">Kročehlavy</a> | <a href="#">Hřebečská</a>  | <a href="#">Kladno (okres Kladno)</a> |        |
| 1440527        | 2673         | <a href="#">Kročehlavy</a> | <a href="#">Arménská</a>   | <a href="#">Kladno (okres Kladno)</a> |        |
| 1440535        | 2674         | <a href="#">Kročehlavy</a> | <a href="#">Hřebečská</a>  | <a href="#">Kladno (okres Kladno)</a> |        |
| 1440551        | 2676         | <a href="#">Kročehlavy</a> | <a href="#">Hřebečská</a>  | <a href="#">Kladno (okres Kladno)</a> |        |
| 1440578        | 2678         | <a href="#">Kročehlavy</a> | <a href="#">Hřebečská</a>  | <a href="#">Kladno (okres Kladno)</a> |        |
| 1440594        | 2680         | <a href="#">Kročehlavy</a> | <a href="#">Hřebečská</a>  | <a href="#">Kladno (okres Kladno)</a> |        |
| 1440942        | 2716         | <a href="#">Kročehlavy</a> | <a href="#">Hřebečská</a>  | <a href="#">Kladno (okres Kladno)</a> |        |
| 1441108        | 2732         | <a href="#">Kročehlavy</a> | <a href="#">Hřebečská</a>  | <a href="#">Kladno (okres Kladno)</a> |        |
| 1441124        | 2734         | <a href="#">Kročehlavy</a> | <a href="#">Hřebečská</a>  | <a href="#">Kladno (okres Kladno)</a> |        |

[< Předchozí](#)
 Strana: [1](#) [2](#) [3](#) [4](#) **[5](#)** [6](#)
[Další >](#)
Zobrazeny záznamy 81 až 100 z 106

Obr. 14 – Vyhledaná adresní místa tříděná podle názvu obce a v dalším kroku podle názvu části obce (při dosavadním třídění jen podle názvu části obce by jejich pořadí bylo jiné).

## Novinky – ISÚI a VDP verze 2.3

Dále došlo k úpravě hierarchického třídění vyhledaných vyšších územních prvků typu Okres, ORP, POU, Obec, MOMC a ZSJ.

Tyto prvky se podle územního členění nyní třídí následně:



| Prvek | Hierarchické třídění    |
|-------|-------------------------|
| Okres | VÚSC, okres             |
| Obec  | VÚSC, okres, obec       |
| ORP   | VÚSC, ORP               |
| POU   | VÚSC, ORP, POU          |
| MOMC  | Obec, MOMC              |
| ZSJ   | Obec, katastrální území |

Tab. 2 – Hierarchické třídění prvků typu Okres, Obec, ORP, POU, MOMC a ZSJ

## 2.2 Změny v grafickém prostředí Marushka ve VDP

### 2.2.1 Shlukování definičních bodů stavebních objektů a adresních míst

Při zobrazení vrstvy definičních bodů stavebních objektů nebo definičních bodů adresních míst byla upravena funkčnost shlukování. Existují-li dva nebo více definičních bodů stavebních objektů nebo adresních míst v těsné blízkosti nebo se překrývají, jsou nahrazeny symboly. V případě stavebních objektů

symbolem domu  a v případě adresních míst symbolem obálky .

Symbol je poté možno rozkliknout a následně z nabídky vybrat prvek, o kterém má aplikace zobrazit informace.

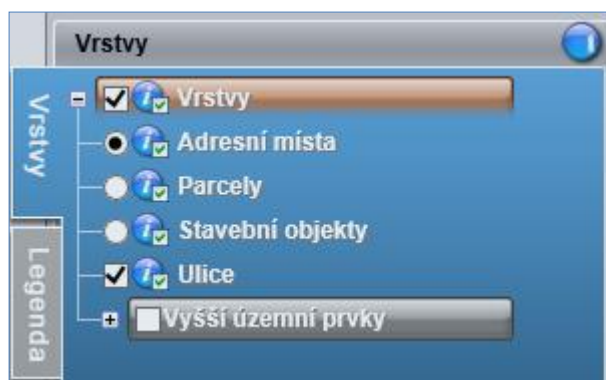


Obr. 15, 16 – Shlukování definičních bodů stavebních objektů (vlevo) a adresních míst (vpravo)

### 2.2.2 Vrstva definičních čar ulic může být aktivní současně s definičními body parcel, stavebních objektů nebo adresních míst

Nově je možné zobrazení definičních čar ulic současně s vrstvou definičních bodů parcel, stavebních objektů nebo adresních míst.

Výběrové tlačítko pro zapnutí vrstvy definičních čar ulic bylo změněno na check box (zatrhávací pole).



Obr. 17 – Vrstva definičních čar ulic aktivní současně s vrstvou definičních bodů adresních míst



Obr. 18 – Vrstva definičních čar ulic aktivní současně s vrstvou definičních bodů adresních míst



### 2.2.3 Zobrazení polygonů budov z KN

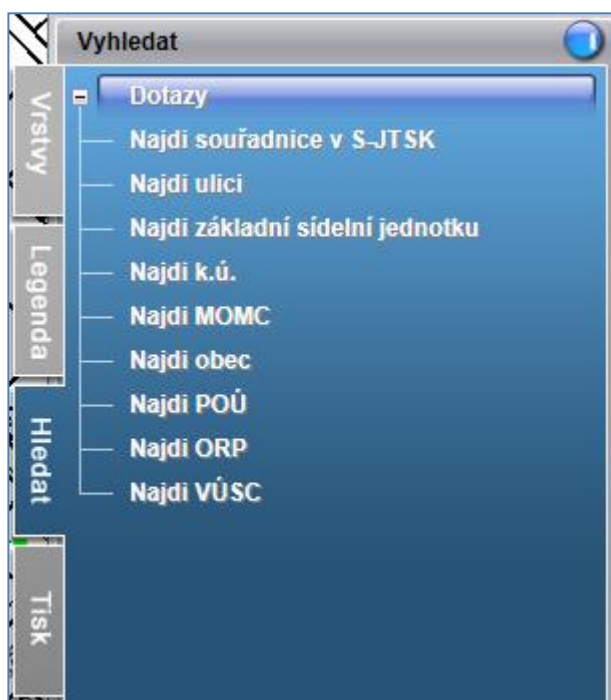
Při zapnuté vrstvě definičních bodů stavebních objektů se nově zároveň znázorňují polygony budov z KN. Polygon budovy z KN se zobrazí také při vyhledání stavebního objektu.



Obr. 19, 20 – Polygony budov z KN při zapnuté vrstvě definičních bodů stavebních objektů (vlevo) a při zobrazení vyhledaného stavebního objektu v mapě (vpravo)

### 2.2.4 Rozšíření funkce Hledat o vyhledání územních prvků

Funkce na záložce **Hledat**, které dosud umožňovaly vyhledávat bod podle souřadnic, byly rozšířeny o hledání územních prvků. Nyní je možné vyhledávat územní prvky typu Ulice, Základní sídelní jednotka, Katastrální území, Městský obvod / městská část (MOMC), Obec, Pověřený obecní úřad (POÚ), Obec s rozšířenou působností (ORP) a VÚSC (kraj).



Obr. 21. – Rozšířená nabídka možností hledání

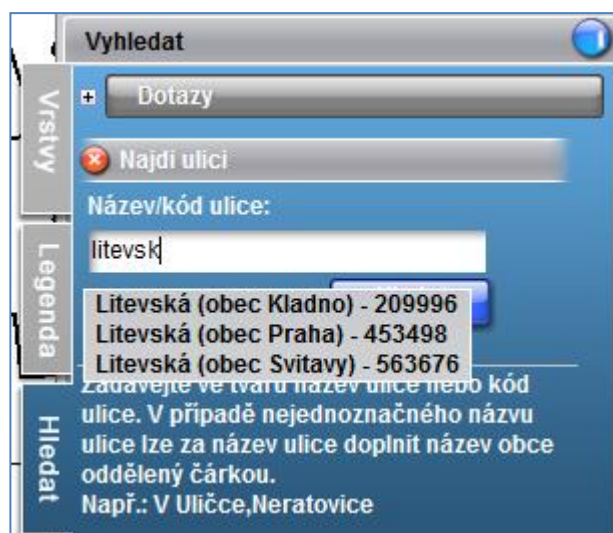
## Novinky – ISÚI a VDP verze 2.3

Kliknutím na některý z odkazů **Najdi...** se zobrazí řádek pro zadání názvu nebo kódu hledaného prvku. Při hledání prvků některých typů lze zadat k názvu za čárku ještě nadřazený prvek pro jednoznačnost:

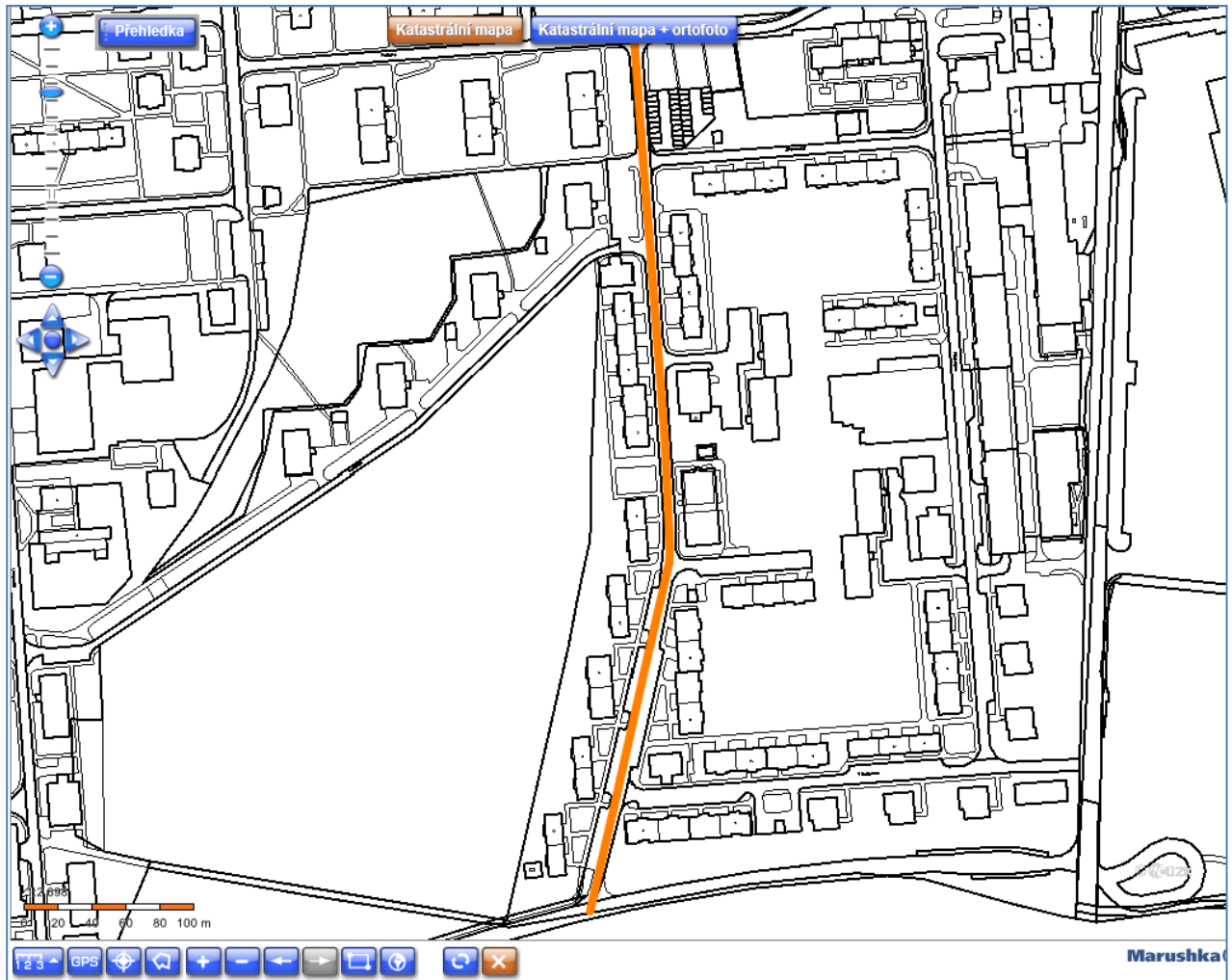
| Hledaný typ prvku           | Možnosti zadání |              |              |
|-----------------------------|-----------------|--------------|--------------|
| Ulice                       | Kód             | Název        | Název, obec  |
| ZSJ                         | Kód             | Název        | Název, obec  |
| Obec                        | Kód             | Název        | Název, okres |
| <i>Všechny ostatní typy</i> | <i>Kód</i>      | <i>Název</i> |              |

Tab. 3 – Možnosti zadání hledaných prvků

Při zadávání našeptávač nabízí odpovídající varianty. Po výběru některé z nabízených variant a použití tlačítka **Hledat** bude prvek vyhledán a zobrazen v mapě.



Obr. 22 – Okno s našeptávačem při hledání ulice



Obr. 23 – Zobrazení definiční čáry vyhledané ulice

### 3. UŽIVATELSKÁ PODPORA ČÚZK

Podrobnější informace o ISÚI/RÚIAN a uživatelské postupy pro práci v ISÚI jsou k dispozici na webových stránkách projektu RÚIAN [www.ruian.cz](http://www.ruian.cz).

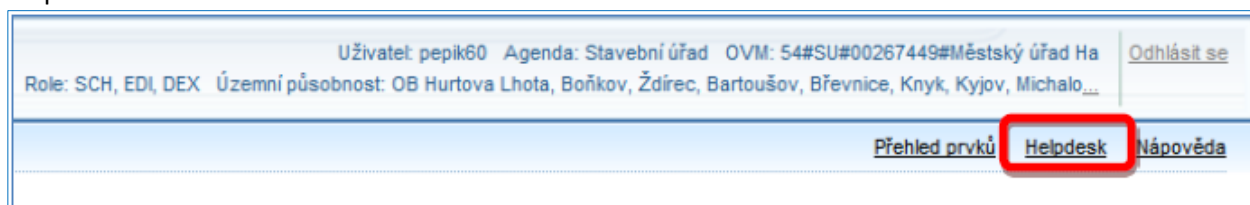
V případě, že potřebné informace a odpovědi na Vaše otázky nenaleznete, můžete se obrátit na podporu ČÚZK:

- [Kontaktní formulář Helpdesk](#)
- Telefon: 284 044 455

Konkrétní dotaz můžete zapsat do Helpdesku také prostřednictvím aplikace ISÚI, kde je potřeba vyplnit Váš kontaktní email, aby odpověď nebyla odeslána pouze na podatelnu.

**Při zasílání dotazu uvádějte, prosím, konkrétní informace o daném problému, může se tak významně zkrátit doba řešení Vašeho požadavku.**

Helpdesk z ISÚI:



Podrobný postup práce v ISÚI (i s Helpdeskem) si můžete prohlédnout a vyzkoušet ve školící aplikaci [UPK ISÚI - Program pro školení a testování uživatelů ISÚI](#), která je k dispozici na [www.ruian.cz](http://www.ruian.cz) v sekci Školení uživatelů RÚIAN/ISÚI/VDP:

