

# Novinky – ISÚI a VDP verze 2.5

[www.ruian.cz](http://www.ruian.cz)

(publikováno dne 10. 12. 2018)

## Obsah

<b>1. ZMĚNY V ISÚI.....</b>	<b>4</b>
1.1 Automatické vytvoření adresního místa.....	4
1.2 Hromadné doplnění data odstranění rušených stavebních objektů .....	7
1.3 Aktivní tlačítko Výsledky kontrol u zplatněných NZ.....	10
1.4 Přenášení popisu reklamace z reklamačního formuláře do reklamace v ISÚI.....	13
<b>2. ZMĚNY VE VDP .....</b>	<b>14</b>
2.1 Změna formátu komprimovaných souborů VFR.....	14
<b>3. UŽIVATELSKÁ PODPORA ČÚZK.....</b>	<b>15</b>

## Seznam použitých zkratek

Zkratka	Význam
AM	Adresní místo
č.ev.	Číslo evidenční
č.or.	Číslo orientační
č.p.	Číslo popisné
ČÚZK	Český úřad zeměměřický a katastrální
ISÚI	Informační systém územní identifikace
NZ	Návrh změny
RÚIAN	Registr územní identifikace, adres a nemovitostí
SO	Stavební objekt
VDP	Veřejný dálkový přístup k datům RÚIAN
VFR	Výměnný formát RÚIAN

## Novinky v prostředí ISÚI a VDP ve verzi 2.5

Instalace nové verze ISÚI/VDP do produkčního prostředí proběhla ve dnech 7. až 9. 12. 2018.

Níže jsou stručně představeny novinky verze RUIAN 2.5 v aplikaci ISÚI a VDP.

Posledním předchozím dokumentem jsou [Novinky – ISÚI a VDP verze 2.3](#), neboť verze RUIAN 2.4 změny viditelné pro uživatele neobsahovala.

### 1. ZMĚNY V ISÚI

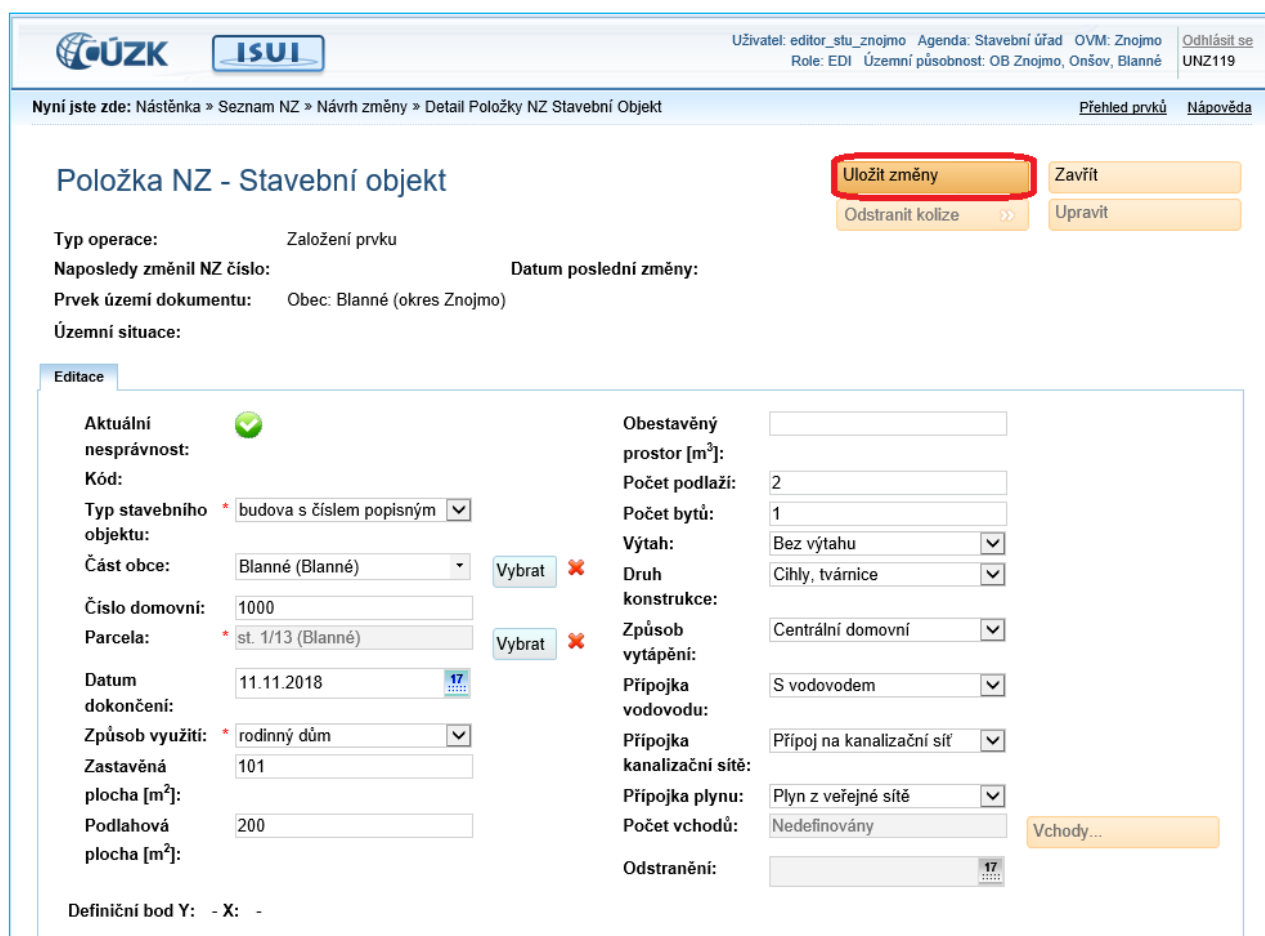
#### 1.1 Automatické vytvoření adresního místa

Pokud dochází

- k **založení** stavebního objektu s **č.p. nebo č.ev.** nebo
- ke **změně** stavebního objektu **bez č.p./č.ev.** na stavební objekt s **č.p. nebo č.ev.**

a zároveň v části obce **neexistuje adresní místo se stejným č.p. nebo č.ev.,**

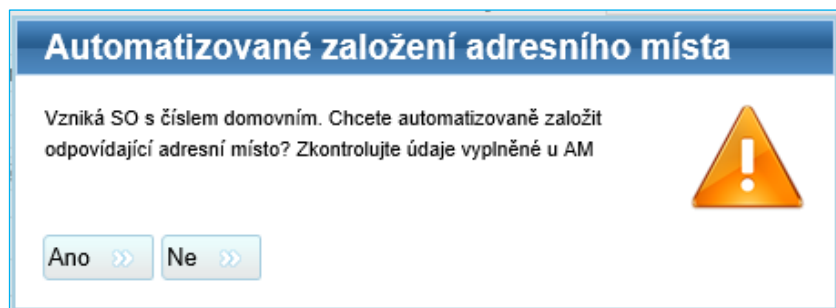
system automaticky po uložení detailu stavebního objektu (kliknutí na **Uložit změny**) v dialogovém okně nabídne vytvoření adresního místa.



The screenshot shows the 'Položka NZ - Stavební objekt' form in the ISÚI application. The 'Uložit změny' button is highlighted with a red box. The form contains the following fields and values:

- Typ operace:** Založení prvku
- Naposledy změnil NZ číslo:** -
- Datum poslední změny:** -
- Prvek území dokumentu:** Obec: Blanné (okres Znojmo)
- Územní situace:** -
- Obestavěný prostor [m<sup>2</sup>]:** -
- Počet podlaží:** 2
- Počet bytů:** 1
- Výtah:** Bez výtahu
- Druh konstrukce:** Cihly, tvárnice
- Způsob vytápění:** Centrální domovní
- Přípojka vodovodu:** S vodovodem
- Přípojka kanalizační sítě:** Připoj na kanalizační síť
- Přípojka plynu:** Plyn z veřejné sítě
- Počet vchodů:** Nedefinováno
- Odstranění:** -

Obr. 1 – Uložení změn v detailu stavebního objektu, pokud v části obce neexistuje adresní místo se stejným číslem domovním, bude nabídnuto automatizované založení adresního místa



Obr. 2 – Dialogové okno nabízející vytvoření adresního místa

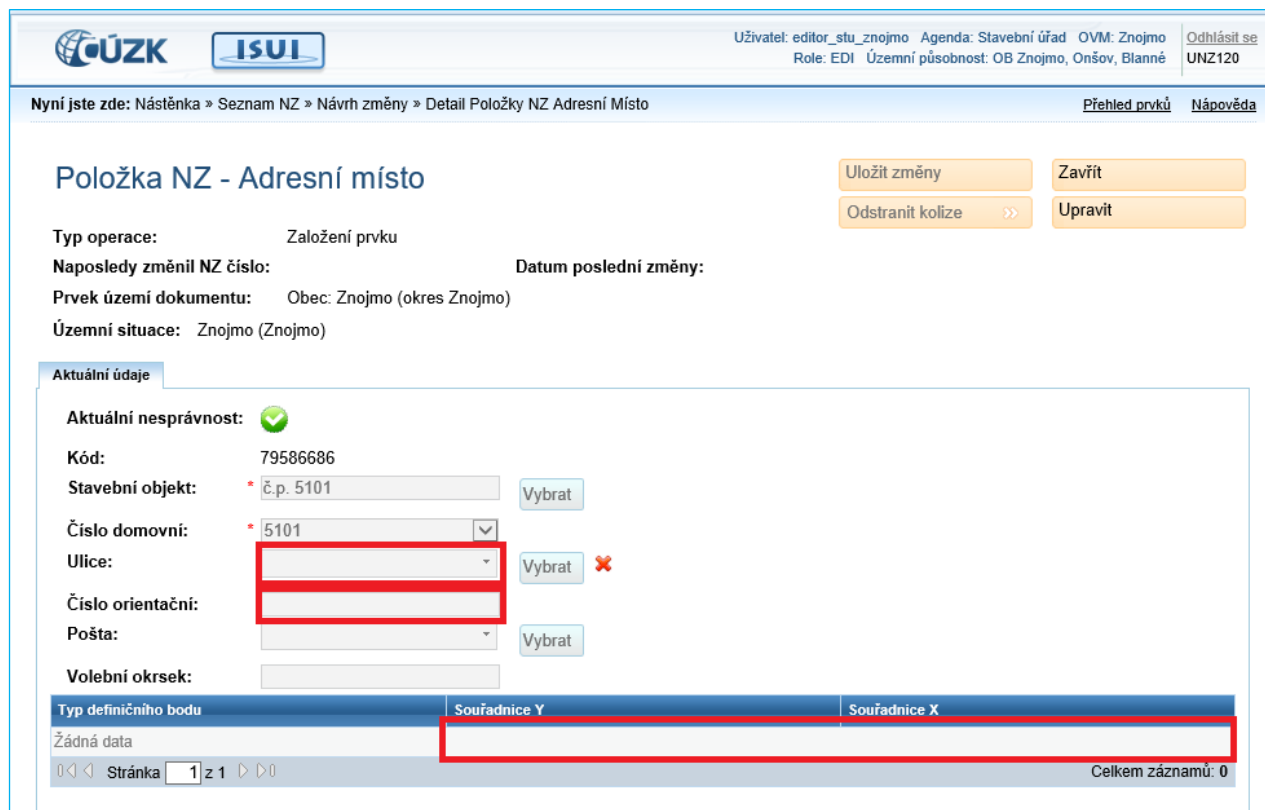
Uživatel má v tomto kroku možnost se rozhodnout, zda dá souhlas s automatickým vytvořením adresního místa. Pokud zvolí **Ano**, je systémem vytvořeno adresní místo, které má v detailu již nastaven nadřazený stavební objekt. Založení adresního místa (adresních míst) je oznámeno systémovým hlášením.

Odpovídající adresní místa byla úspěšně založena 

Obr. 3 – Systémové hlášení po založení AM

**Zakládání adresní místo je třeba zkontrolovat a doplnit chybějící údaje:**

1. **Ulice** (pokud AM má obsahovat údaj o ulici)
2. **Číslo orientační** (pokud AM má obsahovat údaj o č.or.)
3. **Definiční bod** (bez definičního bodu nelze AM založit, je součástí kontrol NZ)



Obr. 4 – Detail založeného AM (s vyplněným SO a číslem domovním); je třeba doplnit Ulici a Číslo orientační (pokud mají být údaje vyplněny) a v grafickém prostředí zadat definiční bod

## Novinky – ISÚI a VDP verze 2.5

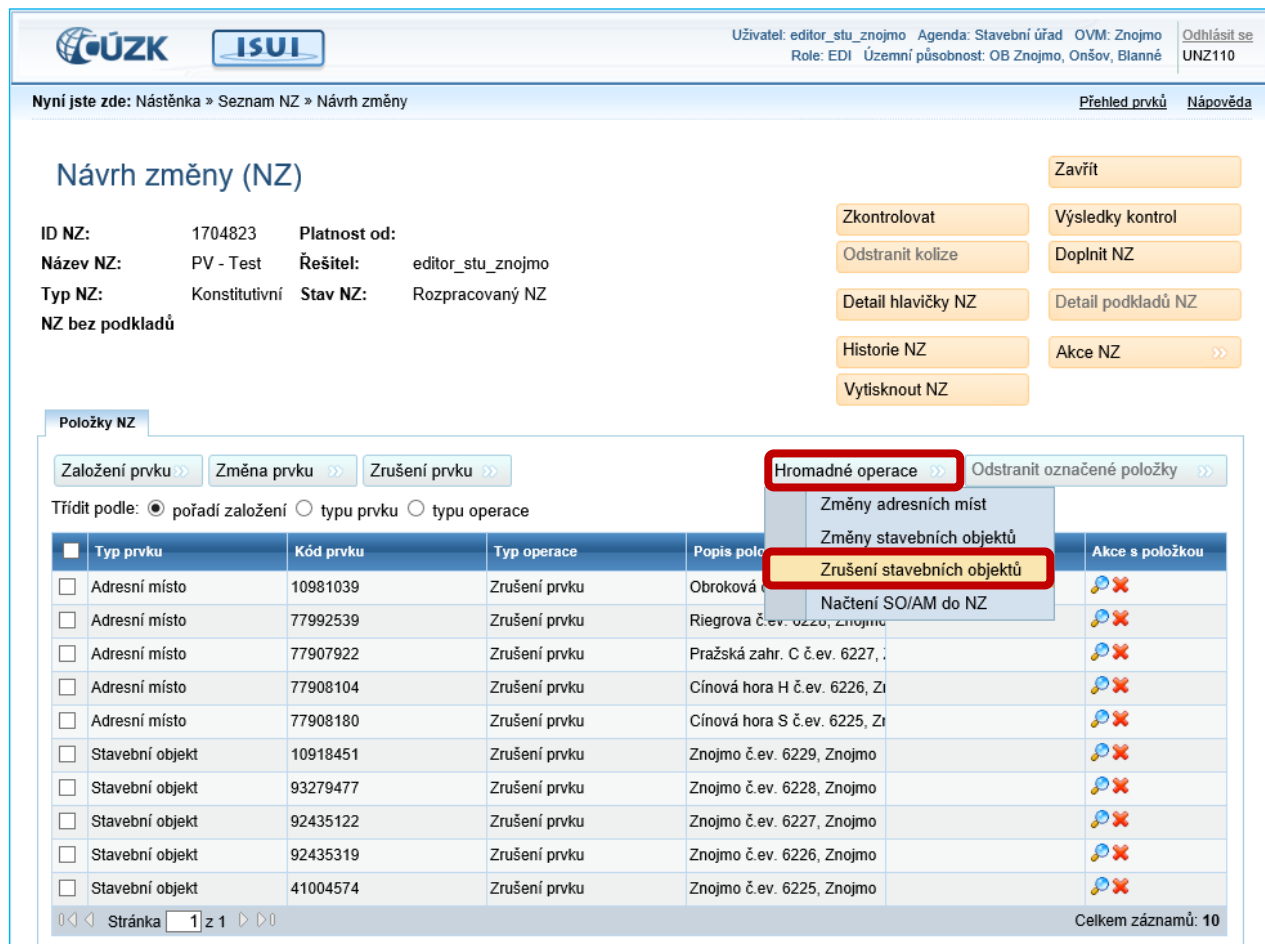
Ke každému číslu domovnímu bude založeno **jedno adresní místo**. Pokud má mít stavební objekt více adresních míst, **je třeba další adresní místa založit obvyklým způsobem** (prostřednictvím funkce **Založení prvku – Adresní místo**).

Pokud **editor zvolí, že adresní místo nemá být automatizovaně založeno**, nedojde ke vzniku adresního místa. Protože číslovaný stavební objekt musí mít podřazeno minimálně jedno adresní místo, uživatel následně musí **adresní místo založit obvyklým způsobem** nebo musí **ke stavebnímu objektu navázat již existující adresní místo**.

## 1.2 Hromadné doplnění data odstranění rušených stavebních objektů

Hromadné operace v NZ jsou nově rozšířeny o možnost doplnit atribut **Datum odstranění** většímu počtu rušených stavebních objektů zároveň bez nutnosti vyplňování tohoto data v detailech jednotlivých SO (například při čistění dat).

Pod tlačítko **Hromadné operace** byla přidána nová volba **Zrušení stavebních objektů**.



Uživatel: editor\_stu\_znojmo Agenda: Stavební úřad OVM: Znojmo  
Role: EDI Územní působnost: OB Znojmo, Onšov, Blanné UNZ110

Nyní jste zde: Nástěnka » Seznam NZ » Návrh změny Přehled prvků [Nápověda](#)

### Návrh změny (NZ)

Zavřít

ID NZ: 1704823 Platnost od:   
 Název NZ: PV - Test Řešitel: editor\_stu\_znojmo   
 Typ NZ: Konstitutivní Stav NZ: Rozpracovaný NZ   
 NZ bez podkladů

Zkontrolovat Výsledky kontrol   
 Odstranit kolize Doplnit NZ   
 Detail hlavičky NZ Detail podkladů NZ   
 Historie NZ Akce NZ >>   
 Vytisknout NZ

**Položky NZ**

Založení prvku >> Změna prvku >> Zrušení prvku >> **Hromadné operace >>** Odstranit označené položky >>

Třídít podle:  pořadí založení  typu prvku  typu operace

<input type="checkbox"/>	Typ prvku	Kód prvku	Typ operace	Popis položky	Akce s položkou
<input type="checkbox"/>	Adresní místo	10981039	Zrušení prvku	Obroková	
<input type="checkbox"/>	Adresní místo	77992539	Zrušení prvku	Riegrova č.ev. 6220, Znojmo	
<input type="checkbox"/>	Adresní místo	77907922	Zrušení prvku	Pražská zahr. C č.ev. 6227, Znojmo	
<input type="checkbox"/>	Adresní místo	77908104	Zrušení prvku	Cínová hora H č.ev. 6226, Znojmo	
<input type="checkbox"/>	Adresní místo	77908180	Zrušení prvku	Cínová hora S č.ev. 6225, Znojmo	
<input type="checkbox"/>	Stavební objekt	10918451	Zrušení prvku	Znojmo č.ev. 6229, Znojmo	
<input type="checkbox"/>	Stavební objekt	93279477	Zrušení prvku	Znojmo č.ev. 6228, Znojmo	
<input type="checkbox"/>	Stavební objekt	92435122	Zrušení prvku	Znojmo č.ev. 6227, Znojmo	
<input type="checkbox"/>	Stavební objekt	92435319	Zrušení prvku	Znojmo č.ev. 6226, Znojmo	
<input type="checkbox"/>	Stavební objekt	41004574	Zrušení prvku	Znojmo č.ev. 6225, Znojmo	

Stránka 1 z 1 Celkem záznamů: 10

Obr. 5 – Obrazovka Návrh změny (NZ) a nová volba Hromadné operace – Zrušení stavebních objektů

## Novinky – ISÚI a VDP verze 2.5

Kliknutím na **Zrušení stavebních objektů** se otevře nová obrazovka **Hromadné operace s rušenými stavebními objekty**.

Uživatel: editor\_stu\_znojmo Agenda: Stavební úřad OVM: Znojmo Odhlásit se  
Role: EDI Územní působnost: OB Znojmo, Onšov, Blanné UNZ602

Nyní jste zde: Nástěnka » Seznam NZ » Návrh změny » Hromadné operace Přehled prvků Nápověda

### Hromadné operace s rušenými stavebními objekty

Zadáni data odstranění 3 Zavřít  
Zapsat změny

Zadáni data odstranění 1

<input checked="" type="checkbox"/>	Kód	Č. dom.	Část obce	MOMC	Parcela	Katastrální území	Obec	Okres
<input checked="" type="checkbox"/>	10918451	č.ev. 6229	Znojmo		5	Znojmo-město	Znojmo	Znojmo
<input checked="" type="checkbox"/>	41004574	č.ev. 6225	Znojmo	2	4913/104	Znojmo-město	Znojmo	Znojmo
<input checked="" type="checkbox"/>	92435122	č.ev. 6227	Znojmo		4529/4	Znojmo-město	Znojmo	Znojmo
<input checked="" type="checkbox"/>	92435319	č.ev. 6226	Znojmo		4927/127	Znojmo-město	Znojmo	Znojmo
<input checked="" type="checkbox"/>	93279477	č.ev. 6228	Znojmo		1868	Znojmo-město	Znojmo	Znojmo

Stránka 1 z 1 Celkem záznamů: 5

Obr. 6 – Nová obrazovka Hromadné operace s rušenými stavebními objekty (1 – pole Zadání data odstranění; 2 – tabulka Stavební objekty; 3 – tlačítka Zavřít a Zapsat změny)

V levé horní části obrazovky se nachází pole pro **Zadáni data odstranění (1)**. Zde je třeba zadat datum odstranění, které má být doplněno stavebním objektům. Datum je možné vybrat z kalendáře nebo zadat prostřednictvím klávesnice.

Pro výběr data odstranění platí stejná pravidla jako při jeho zadávání k jednotlivým stavebním objektům: **Datum odstranění musí být v rozmezí od 1. 1. 1886 do současnosti**. Jinak NZ není možné schválit. Více v dokumentech na webu RÚIAN [Seznam nejčastějších chyb a varování při editaci v ISÚI](#) (kapitola 2.3) nebo [Novinky – ISÚI a VDP verze 2.3](#) (kapitola 1.1.2).

Níže je umístěna tabulka **Stavební objekty (2)**. V tabulce jsou zobrazeny všechny SO, které jsou v NZ načteny ke zrušení. Uživatel zde určí, kterým SO má být Datum odstranění, zvolené v kroku 1, zadáno. Ve výchozím stavu jsou vybrány všechny stavební objekty v tabulce, editor může jejich výběr zrušit odebráním  na začátku řádku.

<input checked="" type="checkbox"/>	Kód	Č. dom.	Část obce	MOMC	Parcela	Katastrální území	Obec	Okres
<input checked="" type="checkbox"/>	10918451	č.ev. 6229	Znojmo		5	Znojmo-město	Znojmo	Znojmo
<input checked="" type="checkbox"/>	41004574	č.ev. 6225	Znojmo		4913/104	Znojmo-město	Znojmo	Znojmo
<input checked="" type="checkbox"/>	92435122	č.ev. 6227	Znojmo		4529/4	Znojmo-město	Znojmo	Znojmo
<input checked="" type="checkbox"/>	92435319	č.ev. 6226	Znojmo		4927/127	Znojmo-město	Znojmo	Znojmo
<input checked="" type="checkbox"/>	93279477	č.ev. 6228	Znojmo		1868	Znojmo-město	Znojmo	Znojmo

Stránka 1 z 1 Celkem záznamů: 5

Obr. 7 – Tabulka Stavební objekty s výběrem všech stavebních objektů (výchozí stav)



## Novinky – ISÚI a VDP verze 2.5

Stavební objekty								
<input type="checkbox"/>	Kód	Č. dom.	Část obce	MOMC	Parcela	Katastrální území	Obec	Okres
<input checked="" type="checkbox"/>	10918451	č.ev. 6229	Znojmo		5	Znojmo-město	Znojmo	Znojmo
<input type="checkbox"/>	41004574	č.ev. 6225	Znojmo		4913/104	Znojmo-město	Znojmo	Znojmo
<input type="checkbox"/>	92435122	č.ev. 6227	Znojmo		4529/4	Znojmo-město	Znojmo	Znojmo
<input checked="" type="checkbox"/>	92435319	č.ev. 6226	Znojmo		4927/127	Znojmo-město	Znojmo	Znojmo
<input checked="" type="checkbox"/>	93279477	č.ev. 6228	Znojmo		1868	Znojmo-město	Znojmo	Znojmo

◀◀ Stránka 1 z 1 ▶▶ Celkem záznamů: 5

Obr. 8 – Tabulka Stavební objekty s výběrem některých stavebních objektů (černý řádek s  – vybráno; světlý řádek s  – nevybráno)

Vpravo nahoře na obrazovce jsou tlačítka **Zavřít** a **Zapsat změny (3)**:

- **Zavřít:** Zavře obrazovku bez provedení změn, dojde k návratu na obrazovku **Návrh změny (NZ)**.
- **Zapsat změny:** Zapiše zvolené datum odstranění (1) k vybraným stavebním objektům (2) a zavře obrazovku. Dojde k návratu na obrazovku **Návrh změny (NZ)**.

O úspěšném zapsání Data odstranění je uživatel informován systémovým hlášením. Doplněná data odstranění jsou vyplněna v detailech stavebních objektů.

Změny byly zapsány (počet změněných stavebních objektů: 5). 

Obr. 9 – Systémové hlášení po hromadné změně údajů

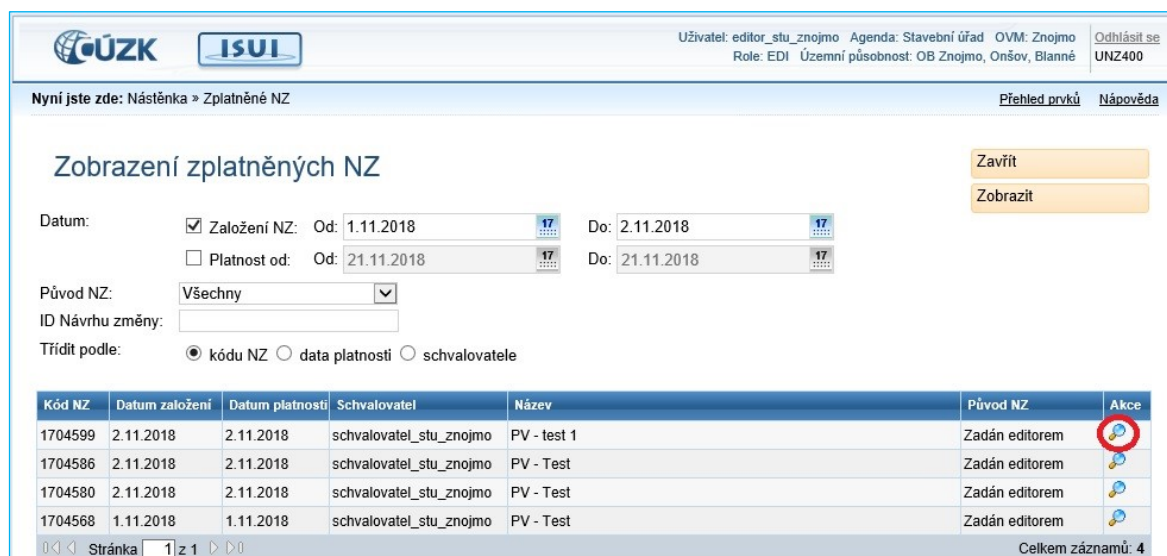
### 1.3 Aktivní tlačítko Výsledky kontrol u zplatněných NZ

Při prohlížení již zplatněných NZ:

- po schválení NZ (před uzavřením NZ),
- prostřednictvím funkce **Poslední NZ** v **Přehledu prvků** nebo
- prostřednictvím funkce **Zplatněné NZ**,

je nově aktivní tlačítko **Výsledky kontrol**, které dosud bylo potlačené. Díky tomu je možné si zobrazit varování (WARNING), které byly výsledkem kontrol daného NZ při schválení.

Pro vyhledání NZ je možné použít funkci **Zplatněné NZ**, která je dostupná z obrazovky **Nástěnka**, nebo funkci **Vývoj změn** v Přehledu prvků, její použití je popsáno v dokumentu [Novinky – ISÚI a VDP verze 2.0](#) v kapitole 2.



Uživatel: editor\_stu\_znojmo Agenda: Stavební úřad OVM: Znojmo Odhlásit se UNZ400  
Role: EDI Územní působnost: OB Znojmo, Onšov, Blanné

Nyní jste zde: Nástěnka » Zplatněné NZ [Přehled prvků](#) [Nápověda](#)

#### Zobrazení zplatněných NZ





Zavřít  
Zobrazit

Datum:  Založení NZ: Od: 1.11.2018 Do: 2.11.2018  
 Platnost od: Od: 21.11.2018 Do: 21.11.2018

Původ NZ:

ID Návrhu změny:

Třídít podle:  kódu NZ  data platnosti  schvalovatele

Kód NZ	Datum založení	Datum platnosti	Schvalovatel	Název	Původ NZ	Akce
1704599	2.11.2018	2.11.2018	schvalovatel_stu_znojmo	PV - test 1	Zadán editorem	
1704586	2.11.2018	2.11.2018	schvalovatel_stu_znojmo	PV - Test	Zadán editorem	
1704580	2.11.2018	2.11.2018	schvalovatel_stu_znojmo	PV - Test	Zadán editorem	
1704568	1.11.2018	1.11.2018	schvalovatel_stu_znojmo	PV - Test	Zadán editorem	

Stránka 1 z 1 Celkem záznamů: 4

Obr. 10 – Při použití funkce Zplatněné NZ se NZ otevírá symbolem lupy

## Novinky – ISÚI a VDP verze 2.5

Uživatel: vokoump\_isui Agenda: Český úřad zeměměřičký a katastrální OVM: CUZK Odhlášení se UNZ150  
Role: EDI, SCH, DIN Územní působnost: ST Česká republika

Nyní jste zde: Nástěnka » Vyhledání prvku Přehled prvků Nápověda

### Vyhledání prvku Nové hledání

**Kritéria vyhledávání - obecná**

Typ hledaného prvku: Ulice  Filtr: Název  začíná na  u há

Pouze zrušené prvky Třídít podle: název

**Kritéria vyhledávání - podřazené prvky** Výsledky hledání

**Vývoj změn** ✖

Prvek: Ulice   
 Kód: 2198185   
 Název: U Háje, Kralupy nad Vltavou

ID NZ	Název návrhu změny	Operace	Schvalovatel	Změna graf.	Platí od	Platí do
1640761	Změna DCU pro obec : 534951	Změna	gubaniovah_isui ano		17.1.2018	
1619283	založení nové ulice	Vznik	milmul		10.1.2018	16.1.2018

Stránka 1 z 1 Celkem záznamů: 2

Obr. 11 – Při hledání NZ ve Vývoji změn v Přehledu prvků se NZ otevírá kliknutím na ID NZ

V NZ je nově aktivní tlačítko **Výsledky kontrol**, které bylo dosud potlačené. Prostřednictvím tlačítka se lze dostat na stejnojmennou obrazovku, kde se zobrazí seznam varování, se kterými byl NZ schválen, případně informace, že NZ je bez chyb.

Varianta, že by NZ obsahoval chybu (ERROR), zde není možná, neboť takový NZ není možné schválit.

Uživatel: editor\_obec\_havlbrod Agenda: Obec nebo statutární město OVM: HAVLVBROD Odhlášení se UNZ110  
Role: EDI Územní působnost: OB Havlíčkův Brod

Nyní jste zde: Nástěnka » Návrh změny Přehled prvků Nápověda

### Návrh změny (NZ)

ID NZ: 1788704 Platnost od: 28.11.2018    
 Název NZ: PV - Test Řešitel:    
 Typ NZ: Konstitutivní Stav NZ: NZ publikován v RUIAN    
 Počet podkladů : 1



**Položky NZ**

Třídít podle:  pořadí založení  typu prvku  typu operace

Typ prvku	Kód prvku	Typ operace	Popis položky	Kontroly	Akce s položkou
<input type="checkbox"/> Ulice	2289407	Založení prvku	Základních registrů, Havlíčkův Brod	Varování	<input type="button" value="🔍"/> <input type="button" value="✖"/>

Stránka 1 z 1 Celkem záznamů: 1

Obr. 12 – Nově aktivní tlačítko Výsledky kontrol u zplatněného NZ a informace o existenci varování k prvku

Uživateli: editor\_obec\_havlbrod    Agenda: Obec nebo statutární město    OVM: HAVLBROD    [Odhlásit se](#)  
 Role: EDI    Územní působnost: OB Havlíčkův Brod    UNZ019

Nyní jste zde: [Nástěnka](#) » [Návrh změny](#) » [Výsledky kontrol](#) [Přehled prvků](#)   [Nápověda](#)

## Výsledky kontrol Zavřít

ID NZ: 1788704  
 Název NZ: PV - Test  
 Kontroly zobrazeny pro: Návrh změny  
 Souhrnný výsledek: Návrh změny obsahuje varování. Přes varování lze NZ schválit.

Typ chyby	Kód chyby	Typ prvku	ID prvku	Popis
WARNING	UL0803	UL	2289407	Při vzniku ulice má obec povinnost sdělit ČÚZK údaje o definiční čáře ulice (§ 9 vyhlášky č. 359/2011 Sb.). Technické požadavky na formu sdělení jsou zveřejněny na <a href="http://www.ruian.cz">www.ruian.cz</a>

◀◀ Stránka 1 z 1 ▶▶
Celkem záznamů: 1

**Detail chyby**

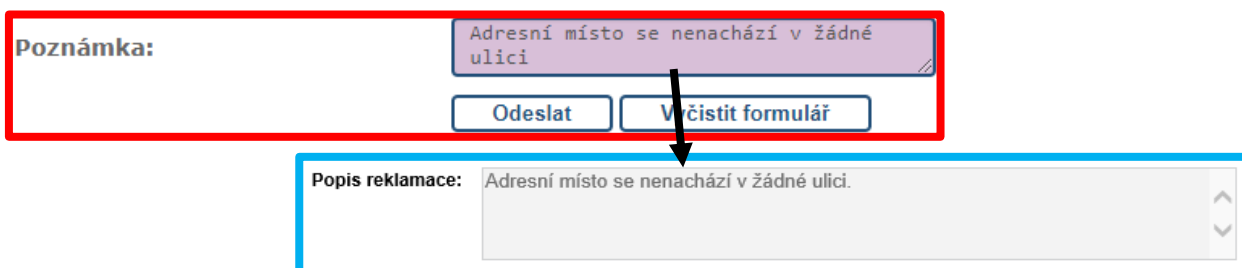
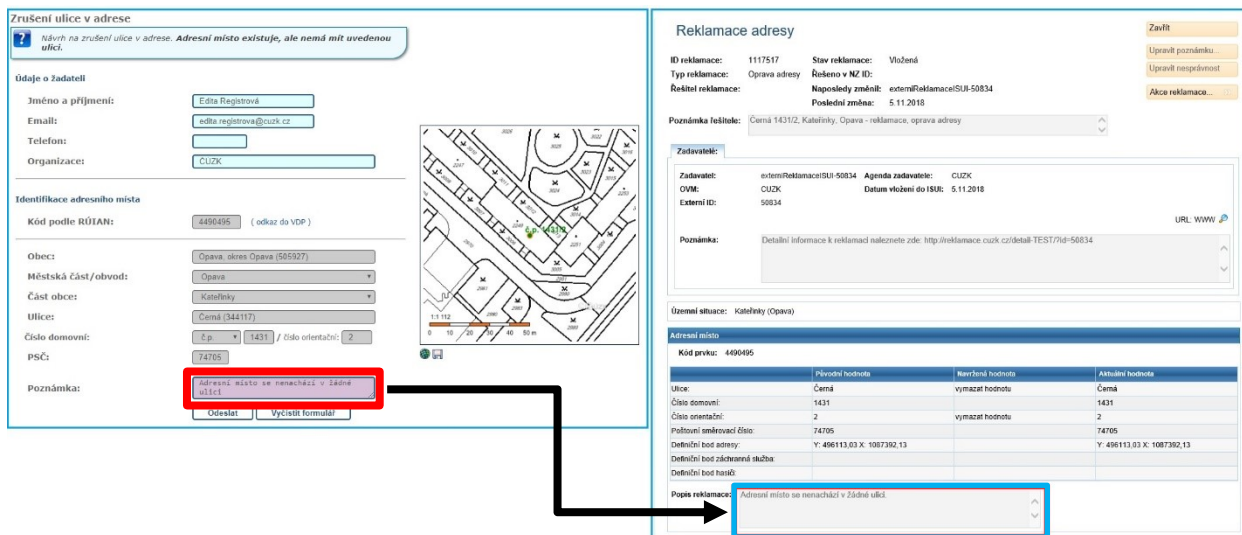
ID chyby: 7751109	Typ prvku: UL
Typ chyby: WARNING	Kód prvku: 2289407
Kód chyby: UL0803	Popis: Při vzniku ulice má obec povinnost sdělit ČÚZK údaje o definiční čáře ulice (§ 9 vyhlášky č. 359/2011 Sb.). Technické požadavky na formu sdělení jsou zveřejněny na <a href="http://www.ruian.cz">www.ruian.cz</a>
Úroveň: 30	

Obr. 13 – Varování zobrazené ve Výsledcích kontrol zplatněného NZ

### 1.4 Přenášení popisu reklamace z reklamačního formuláře do reklamace v ISÚI

Nově je rozšířena možnost přenosu pole **Poznámka** z [reklamačního formuláře](#) do pole **Popis reklamace** na obrazovce s detailem reklamace v ISÚI. Dosud se tento údaj přenášel pouze u reklamací na zrušení prvku, nyní je rozšířen na všechny typy reklamací.

Úprava technologie umožňuje zobrazovat pole **Popis reklamace** i u reklamací zaslaných z jiných systémů od orgánů veřejné moci, pokud popis reklamace budou obsahovat.



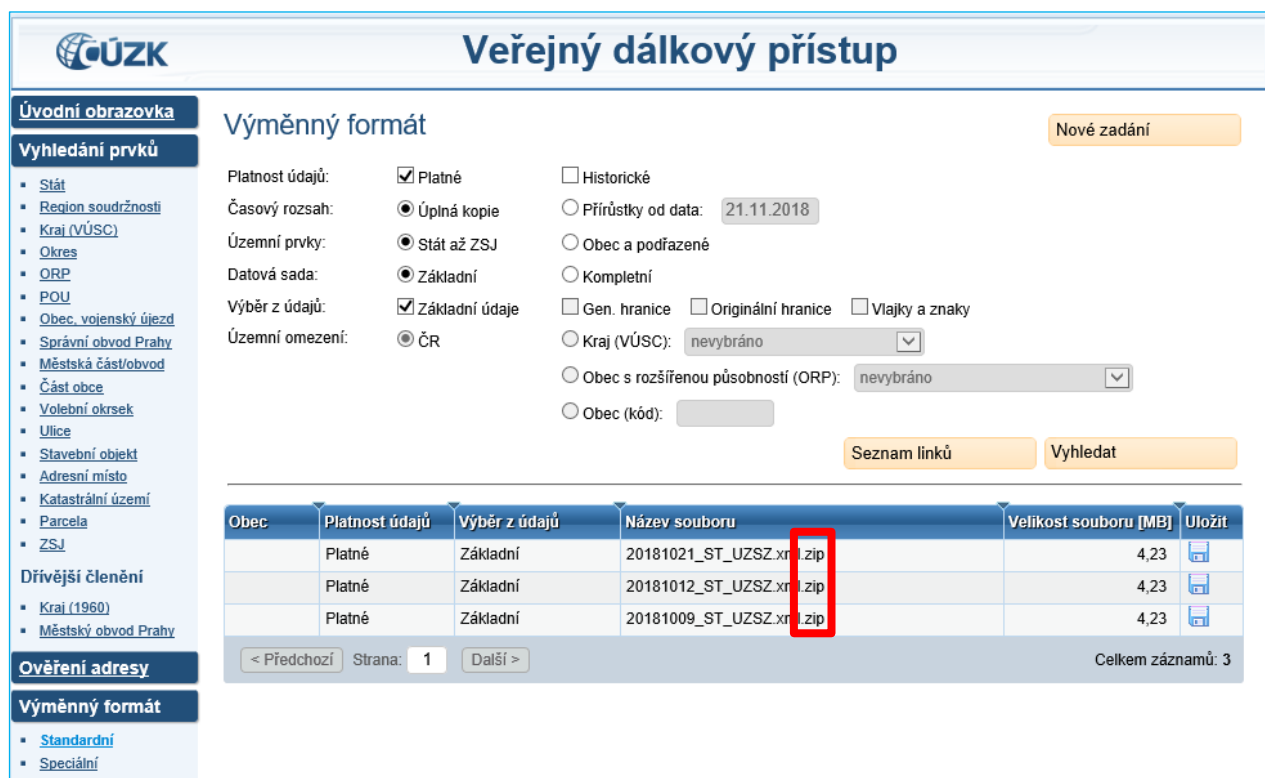
Obr. 14a, 14b – Popis reklamace v reklamačním formuláři a následně v detailu reklamace v ISÚI

## 2. ZMĚNY VE VDP

### 2.1 Změna formátu komprimovaných souborů VFR

Soubory VFR, které jsou dostupné přes VDP, budou nově komprimovány ve formátu ZIP namísto dosavadního GZ.

Více informací na webu ČÚZK na stránce [Výměnný formát RÚIAN \(VFR\)](#) v sekci Novinky.



**Veřejný dálkový přístup**

**Výměnný formát** Nově zadání

Platnost údajů:  Platné  Historické

Časový rozsah:  Úplná kopie  Přírůstky od data: 21.11.2018




Územní prvky:  Stát až ZSJ  Obec a podřazené

Datová sada:  Základní  Kompletní

Výběr z údajů:  Základní údaje  Gen. hranice  Originální hranice  Vlajky a znaky

Územní omezení:  ČR  Kraj (VÚSC): nevybráno  Obec s rozšířenou působností (ORP): nevybráno  Obec (kód):

[Seznam linků](#) [Vyhledat](#)

Obec	Platnost údajů	Výběr z údajů	Název souboru	Velikost souboru [MB]	Uložit
	Platné	Základní	20181021_ST_UZSZ.xml.zip	4,23	
	Platné	Základní	20181012_ST_UZSZ.xml.zip	4,23	
	Platné	Základní	20181009_ST_UZSZ.xml.zip	4,23	

< Předchozí Strana: 1 Další > Celkem záznamů: 3

**Výměnný formát**

- Standardní
- Speciální

Obr. 15 – Vyhledané soubory VFR komprimované nově ve formátu ZIP

### 3. UŽIVATELSKÁ PODPORA ČÚZK

Podrobnější informace o ISÚI/RÚIAN a uživatelské postupy pro práci v ISÚI jsou k dispozici na webových stránkách projektu RÚIAN [www.ruian.cz](http://www.ruian.cz).

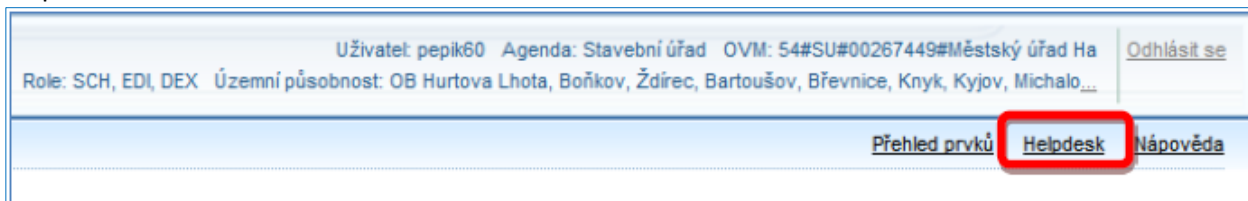
V případě, že potřebné informace a odpovědi na Vaše otázky nenaleznete, můžete se obrátit na podporu ČÚZK:

- [Kontaktní formulář Helpdesk](#)
- Telefon: 284 044 455

Konkrétní dotaz můžete zapsat do Helpdesku také prostřednictvím aplikace ISÚI, kde je potřeba vyplnit Váš kontaktní email, aby odpověď nebyla odeslána pouze na podatelnu.

**Při zasílání dotazu uvádějte, prosím, konkrétní informace o daném problému, může se tak významně zkrátit doba řešení Vašeho požadavku.**

Helpdesk z ISÚI:



Uživatel: pepik60	Agenda: Stavební úřad	OVM: 54#SU#00267449#Městský úřad Ha	Odhlásit se
Role: SCH, EDI, DEX	Územní působnost: OB Hurtova Lhota, Boňkov, Ždírec, Bartoušov, Břevnice, Knyk, Kyjov, Michalo...		
Přehled prvků		<b>Helpdesk</b>	Nápověda

Podrobný postup práce v ISÚI (i s Helpdeskem) si můžete prohlédnout a vyzkoušet ve školící aplikaci [UPK ISÚI - Program pro školení a testování uživatelů ISÚI](#), která je k dispozici na [www.ruian.cz](http://www.ruian.cz) v sekci Školení uživatelů RÚIAN/ISÚI/VDP.

## Novinky – ISÚI a VDP verze 2.5

