



Novinky v RÚIAN/ISÚI/VDP

verze aplikace 4.0

<https://ruian.cuzk.cz/>

Verze dokumentu	Popis změn	Datum vydání
1.0	Nový dokument	5. 8. 2024

Obsah

1	ZMĚNY V ISÚI.....	4
1.1	Nápověda ISÚI.....	4
1.2	Převzetí všech reklamací.....	4
1.3	Vyhledávání podle nesprávností.....	5
1.4	Zadání více čísel domovních	6
1.5	Vyhledávání podle parcely v minulosti	6
1.6	Doplnění informací o reklamacích	7
1.7	Odkazy v reklamacích.....	7
1.8	Výpis editace prvků za období pro krajské úřady	8
2	Změny ve VDP.....	9
2.1	Vyhledávání podle nesprávností.....	9
2.2	Zadání více čísel domovních	9
2.3	Vyhledávání parcel dle kódu	11
2.4	Vyhledávání účelových prvků	12
3	PODPORA ČÚZK	13

Seznam použitých zkratk

Zkratka	Význam
AM	Adresní místo
BUD	Budova evidovaná v katastru nemovitostí
ČÚZK	Český úřad zeměměřický a katastrální
DB	Definiční bod
DCU	Definiční čára ulice
ISÚI	Informační systém územní identifikace
NZ	Návrh změny
ORP	Obec s rozšířenou působností
OVM	Orgán veřejné moci
POU	Obec s pověřeným obecním úřadem
RÚIAN	Registr územní identifikace, adres a nemovitostí
SO	Stavební objekt evidovaný v ISÚI/RÚIAN
TEA	Technickoekonomické atributy
VDP	Veřejný dálkový přístup
VFR	Výměnný formát RÚIAN
VÚSC	Vyšší územně samosprávný celek
WS	Webové služby
ZSJ	Základní sídelní jednotka

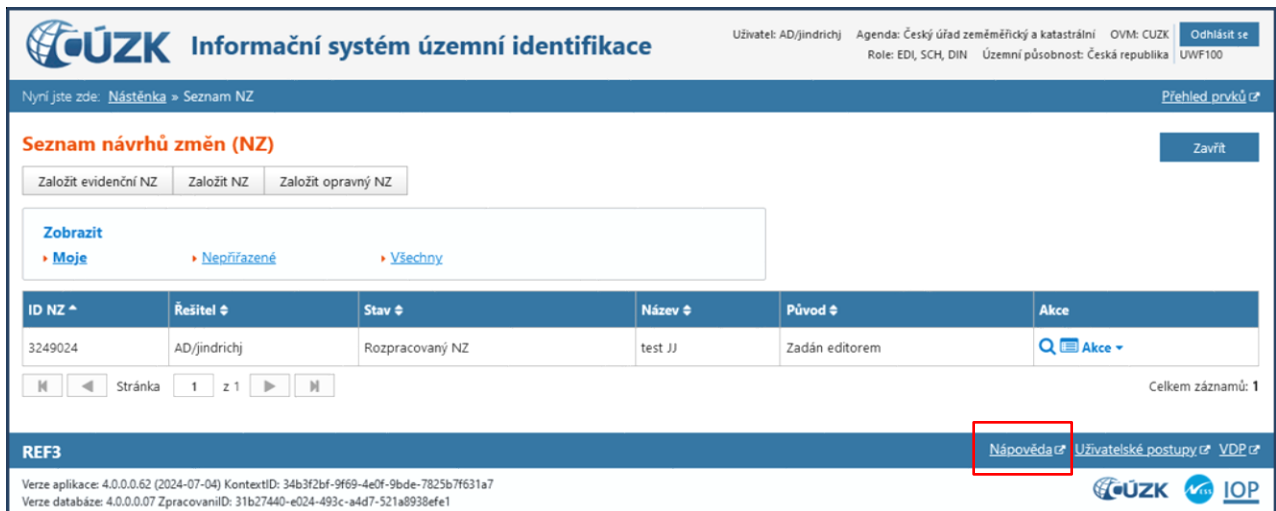
NOVINKY PRO UŽIVATELE RÚIAN/ISÚI/VDP VERZE 4.0

Instalace nové verze RÚIAN/ISÚI/VDP verze 4.0 do produkčního prostředí proběhla ve dnech 2. - 3. 8. 2024 a níže uvádíme uskutečněné změny v aplikacích.

1 ZMĚNY V ISÚI

1.1 Nápořveda ISÚI

Aplikace získává novou kontextovou nápořvedu, která je v každém místě aplikace dostupná z odkazu „Nápořveda“ vpravo dole.



The screenshot shows the 'Seznam návrhů změn (NZ)' page in the ÚZK application. The page header includes the ÚZK logo, the text 'Informační systém územní identifikace', and user information: 'Uživatel: AD/jindrichj', 'Agenda: Český úřad zeměměřičký a katastrální', 'OVM: CUZK', 'Role: EDI, SCH, DIN', 'Územní působnost: Česká republika', and 'UWF100'. There is an 'Odhlásit se' button. The main content area has a 'Zavřít' button and a 'Zobrazit' section with tabs for 'Moje', 'Nepřifazené', and 'Všechny'. Below this is a table with columns: 'ID NZ', 'Řešitel', 'Stav', 'Název', 'Původ', and 'Akce'. The table contains one row with ID 3249024, řešitel AD/jindrichj, stav Rozpracovaný NZ, název test JJ, and původ Zadán editorem. The bottom of the page features a 'REF3' section with a 'Nápořveda' link highlighted by a red box, and other links for 'Uživatelské postupy' and 'VDP'. The footer contains application and database version information and logos for ÚZK and IOP.

Do nápořvedy byly doplněny také uživatelské postupy, které byly doposud publikovány jen ve formě PDF. V blízké době budou návody z webu staženy a budou nahrazeny právě touto veřejně dostupnou dokumentací.

1.2 Převzetí všech reklamací

Za účelem podpory hromadného zpracování reklamací, jsme doplnili funkčnost pro hromadné převzetí všech nepřirazených reklamací, které pak uživatel zpracuje v rámci jednoho návrhu změny pomocí nástrojů pro Hromadné operace.


Informační systém územní identifikace

Uživatel: holesov_stu Agenda: Stavební úřad OVM: TST_mestoh
 Role: EDI, SCH, DEX Územní působnost: Bořenovice, Horní Lapač, Holešov, Zlín

[Odhlásit se](#)
 UWF101

Nyní jste zde: [Nástěnka](#) » [Seznam reklamací](#)
[Přehled prvků](#)

Seznam reklamací


Převzít všechny reklamace Zavřít

Zobrazit
 [Moje](#)
 [Nepřifázené](#)
 [Všechny](#)

ID	Řešitel	Typ	Vloženo do ISÚI	Stav	Poznámka řešitele	Skupina reklamací	Akce
2860247		Zrušení adresy	15.07.2024 9:46:13	Vložená	nám. Dr. E. Beneše 14/50, Holešov - reklamace, zrušení adresy	2860246	Akce
2860246		Oprava stavebního objektu	15.07.2024 9:46:07	Vložená	Holešov č.p. 14, Holešov - reklamace, oprava stavebního objektu	2860246	Akce
2860212		Oprava stavebního objektu	10.07.2024 12:49:31	Vložená	Tučápy č.p. 105, Holešov - reklamace, oprava stavebního objektu	2860207	Akce

1.3 Vyhledávání podle nesprávností

Do sekce Výpisy je přidán odkaz „Vyhledání prvků s evidovanou nesprávností“. Nový formulář umožňuje zadání výběru na základě zadaných filtračních kritérií a zobrazení vyhledaných prvků s evidovanou nesprávností.


Informační systém územní identifikace

Uživatel: AD/prochazkova7 Agenda: Český úřad zeměměřičký a katastrální OVM: CUZK
 Role: EDI, SCH, DIN Územní působnost: Česká republika

[Odhlásit se](#)
 UNE500

Nyní jste zde: [Nástěnka](#)
[Přehled prvků](#)

Nástěnka

Návrhy změn (NZ)

Moje NZ:	0
Nepřifázené NZ:	0
Všechny NZ:	22

Reklamace

Moje reklamace:	0
Nepřifázené reklamace:	7
Všechny reklamace:	7

Výpisy

[Změna hesla](#)
[Výpis editace prvků za období](#)
[Výpis adresních míst bez DB](#)
[Výpis reklamací](#)
Vyhledání prvků s evidovanou nesprávností
[Statistiky chyb](#)

Odkazy

<https://ruian.cuzk.cz>
[Uživatelské postupy](#)
[FAQ – často kladené otázky](#)
[Odstávky](#)

Podpora

[Helpdesk](#)
[Nápověda](#)
[Applikace pro kontroly dat RÚIAN](#)

Z formuláře bude umožněn export seznamu vyhledaných prvků do souborů PDF, CSV, XML nebo vyhledání přímo na obrazovce.


Informační systém územní identifikace

Uživatel: AD/prochazkova7 Agenda: Český úřad zeměměřičký a katastrální OVM: CUZK
 Role: EDI, SCH, DIN Územní působnost: Česká republika

[Odhlásit se](#)
 UNE500

Nyní jste zde: [Nástěnka](#) » [Vyhledání prvků s evidovanou nesprávností](#)
[Přehled prvků](#)

Vyhledání prvků s evidovanou nesprávností

Exportovat Vyčistit Zavřít

Typ hledaného prvku:

Typ údaje:

Okres:

Obec:

Městská část/obvod:

Katastrální území:

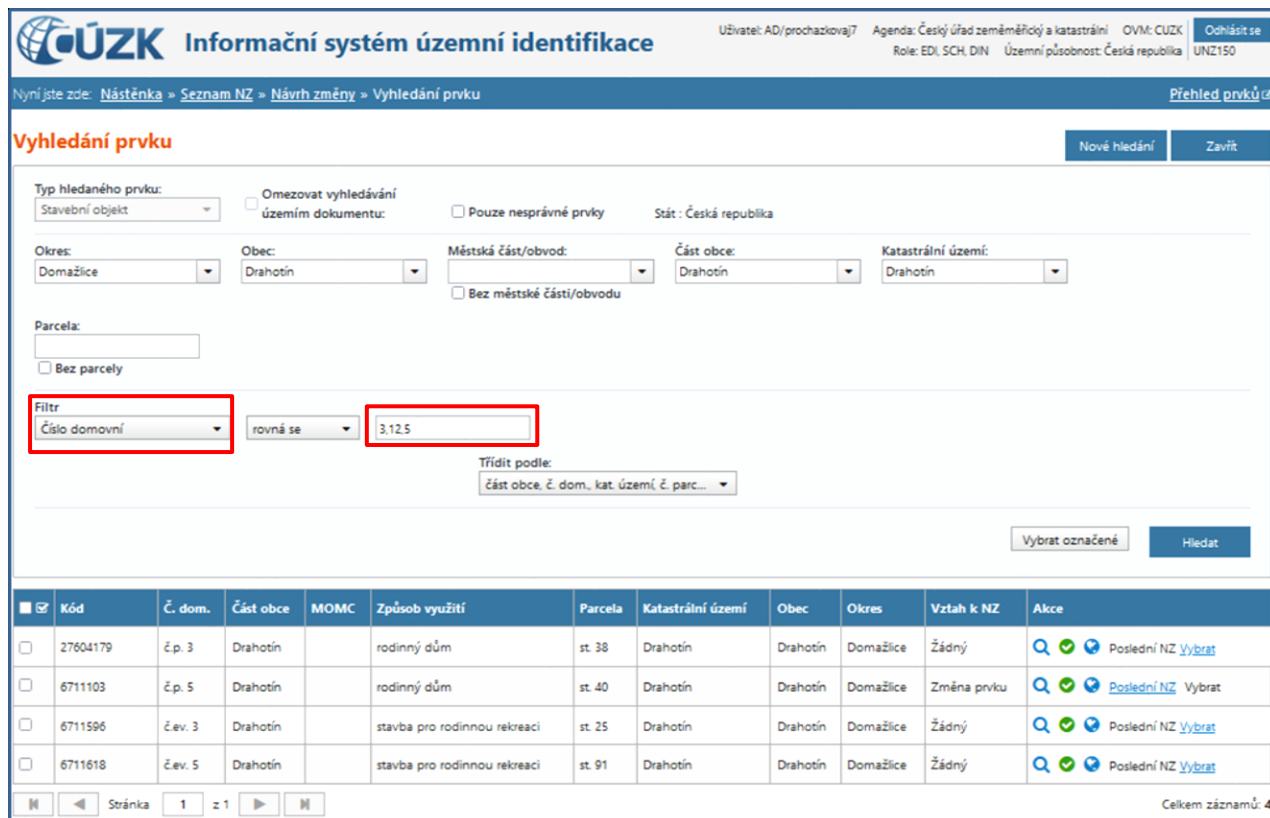
Kód:

Hledat

PDF
 CSV
 XML

1.4 Zadání více čísel domovních

Ve vyhledávání prvků SO a AM lze zadat do filtru pro číslo domovní více hodnot najednou, jak při výběru do NZ, tak v Přehledu prvků. Hodnoty mohou být odděleny čárkou nebo mezerou. Výsledkem vyhledávání pak bude více odpovídajících záznamů.

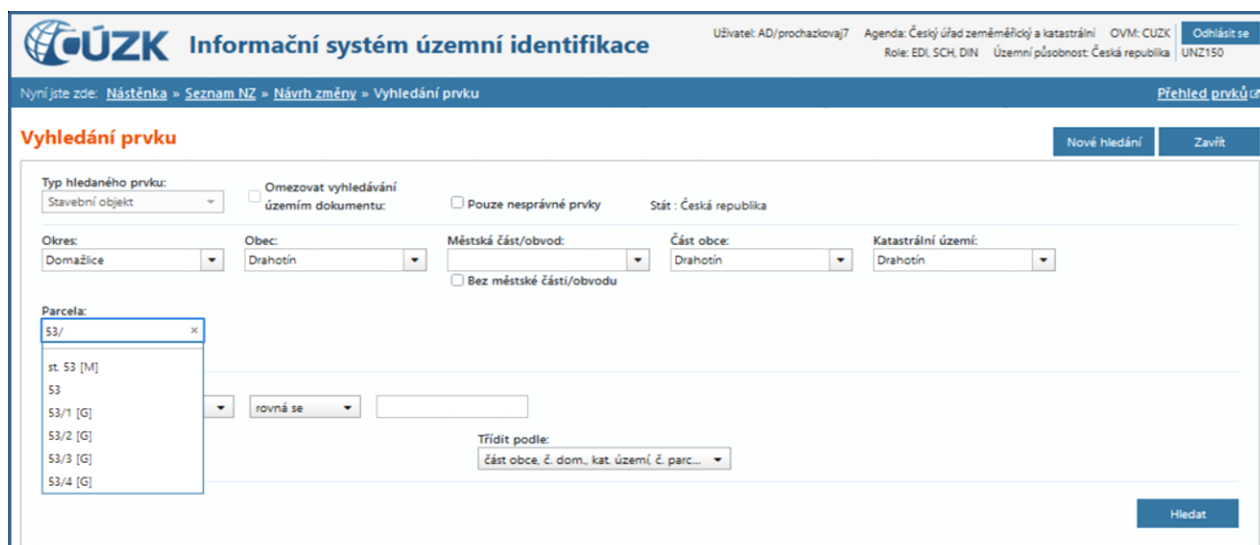


The screenshot shows the search interface of the ÚZK system. The filter 'Číslo domovní' is highlighted with a red box, and the search value '3,12,5' is also highlighted with a red box. The search results table below shows four records with columns for Kód, Č. dom., Část obce, MOMC, Způsob využití, Parcela, Katastrální území, Obec, Okres, Vztah k NZ, and Akce.

☐	☑	Kód	Č. dom.	Část obce	MOMC	Způsob využití	Parcela	Katastrální území	Obec	Okres	Vztah k NZ	Akce
☐	☑	27604179	č.p. 3	Drahotín		rodinný dům	st. 38	Drahotín	Drahotín	Domažlice	Žádný	🔍 🔄 🗑️ Poslední NZ Vybrat
☐	☑	6711103	č.p. 5	Drahotín		rodinný dům	st. 40	Drahotín	Drahotín	Domažlice	Změna prvku	🔍 🔄 🗑️ Poslední NZ Vybrat
☐	☑	6711596	č.ev. 3	Drahotín		stavba pro rodinnou rekreaci	st. 25	Drahotín	Drahotín	Domažlice	Žádný	🔍 🔄 🗑️ Poslední NZ Vybrat
☐	☑	6711618	č.ev. 5	Drahotín		stavba pro rodinnou rekreaci	st. 91	Drahotín	Drahotín	Domažlice	Žádný	🔍 🔄 🗑️ Poslední NZ Vybrat

1.5 Vyhledávání podle parcely v minulosti

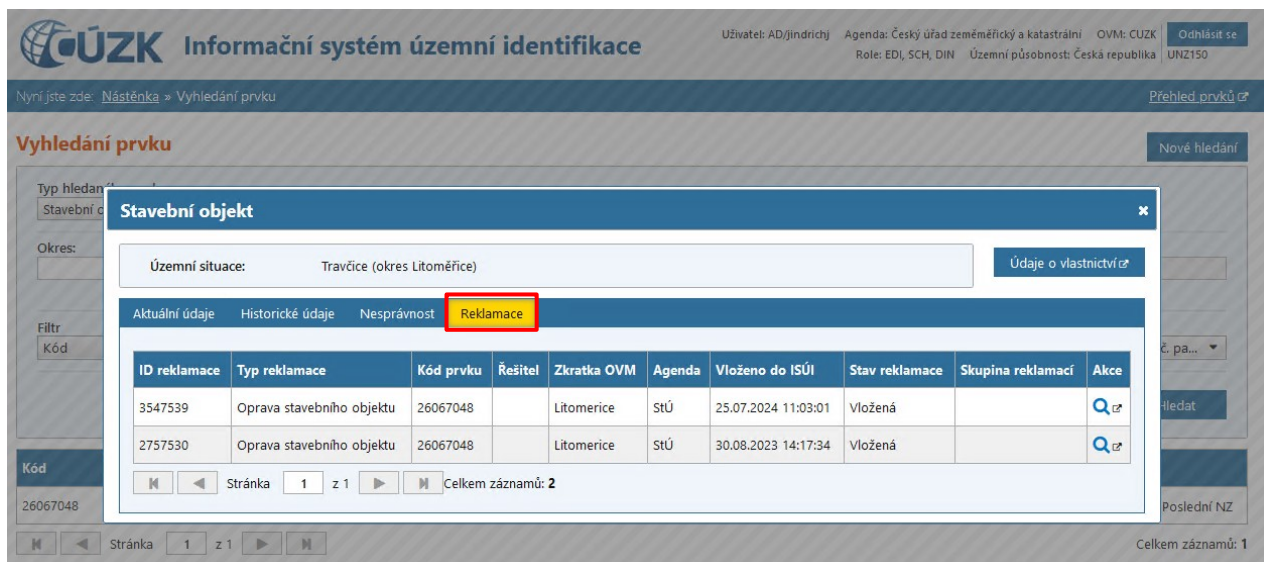
Při výběru prvku SO do NZ a v Přehledu prvků lze SO vyhledat i pomocí parcely v minulosti [M] a zároveň v našeptávači pro parcelu rozlišit, zda se jedná o parcelu budoucí [G] nebo v minulosti [M].



The screenshot shows the search interface of the ÚZK system. The 'Parcela' filter is selected, and a dropdown menu is open showing options: 'st. 53 [M]', '53', '53/1 [G]', '53/2 [G]', '53/3 [G]', and '53/4 [G]'. The search value 'rovná se' is also visible.

1.6 Doplnění informací o reklamacích

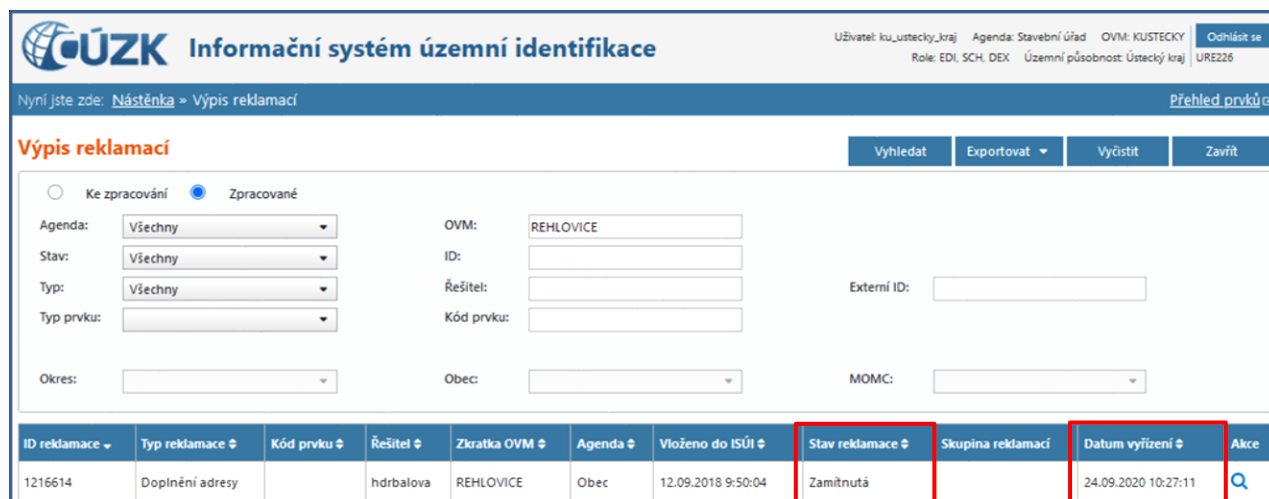
Do formulářů pro zobrazení detailu jednotlivých prvků (při vyvolání z Vyhledání prvků (UNZ150) i při vyvolání z Návrhu změny (UNZ110) je doplněna nová záložka „Reklamacie“. Na této záložce jsou zobrazeny všechny reklamace ve stavech Vložená, Řešená – NZ založen, Řešená – NZ schvalován, které mají vazbu k zobrazenému prvku.



The screenshot shows the 'Stavební objekt' modal window with the 'Reklamacie' tab selected. The table below displays the list of complaints.

ID reklamace	Typ reklamace	Kód prvku	Řešitel	Zkratka OVM	Agenda	Vloženo do ISÚI	Stav reklamace	Skupina reklamací	Akce
3547539	Oprava stavebního objektu	26067048		Litomerice	StÚ	25.07.2024 11:03:01	Vložená		
2757530	Oprava stavebního objektu	26067048		Litomerice	StÚ	30.08.2023 14:17:34	Vložená		

V Přehledu aktuálních reklamací jsou zobrazeny stejné atributy jako ve Výpisu reklamací (URE226) a je možné otevřít detail příslušné reklamace. Dále ve Výpisu reklamací (URE226) je doplněn sloupec s datem vyřešení reklamace (zamítnutí).




The screenshot shows the 'Výpis reklamací' page with a table of complaints. The 'Stav reklamace' and 'Datum vyřízení' columns are highlighted with red boxes.

ID reklamace	Typ reklamace	Kód prvku	Řešitel	Zkratka OVM	Agenda	Vloženo do ISÚI	Stav reklamace	Skupina reklamací	Datum vyřízení	Akce
1216614	Doplnění adresy		hřbalova	REHLOVICE	Obec	12.09.2018 9:50:04	Zamítnutá		24.09.2020 10:27:11	

1.7 Odkazy v reklamacích

V reklamaci, Detailu reklamace (URE142) – v případech, kdy je reklamace zadána z reklamačních formulářů, se zobrazuje v poznámce zadavatele „klikatelný“ odkaz na stránku s bližším popisem reklamace.


Informační systém územní identifikace

Uživatel: AD/prochazkova7 | Agenda: Český úřad zeměměřický a katastrální | OVM: CUZK | Odlážit se URE142
 Role: EDI, SCH, DIN | Územní působnost: Česká republika

Nyní jste zde: [Nástěnka](#) > [Výpis reklamací](#) > Reklamacie stavebního objektu [Přehled prvků](#)

Reklamacie stavebního objektu Zavřít

ID reklamace:	2976531	Stav reklamace:	Vložena
Typ reklamace:	Oprava stavebního objektu	Řešeno v NZ ID:	
Řešitel reklamace:		Naposledy změnil:	externiReklamaceSUI-134665
Skupina reklamací:		Poslední změna:	11.03.2024

Poznámka řešitele: Bobrová č.p. 30, Bobrová - reklamacie, oprava stavebního objektu

Zadavatelé

Zadavatel:	externiReklamaceSUI-134665	Agenda zadavatele:	CUZK
OVM:	CUZK	Datum vložení do ISUI:	11.03.2024
Externí ID:	134665		

Poznámka zadavatele: Detailní informace k reklamaci naleznete zde: <https://reklamace.cuzk.cz/detail/?id=134665>

Územní situace: Bobrová (okres Žďár nad Sázavou)


Stavební objekt

Kód prvku: 3480330

	Původní hodnota	Navržená hodnota	Aktuální hodnota
Typ SO:	budova s č.p.		budova s č.p.
Způsob využití:	rodinný dům		rodinný dům

1.8 Výpis editace prvků za období pro krajské úřady

Za účelem podpory kontrol pro Krajské úřady je na obrazovce Výpisu editace prvků za období (UNZ401) v části *Rozsah územní působnosti* kromě volby *OVM přihlášeného uživatele* umožněna i volba *Výběr* agentury a *OVM*, kde je umožněn výběr agentury a následně výběr zkratky *OVM* (doplňeno o celý název *OVM*) v této agentuře v rozsahu územní působnosti kraje.


Informační systém územní identifikace

Uživatel: ku_ustecky_kraj | Agenda: Stavební úřad | OVM: KUSTECKY | Odlážit se UNZ401
 Role: EDI, SCH, DEX | Územní působnost: Ústecký kraj

Nyní jste zde: [Nástěnka](#) > [Výpis editace prvků za období](#) [Přehled prvků](#)

Výpis editace prvků za období Exportovat CSV | Exportovat PDF | Zavřít

Období

Datum schválení od: 05.03.2024

Datum schválení do: 25.07.2024

Rozsah územní působnosti

OVM přihlášeného uživatele
 Výběr agentury a OVM

Agenda: Stavební úřad

Stavební úřad

Obec nebo statutární město

OVM: BENESNDPLO (Město Benešov nad Ploučnicí)

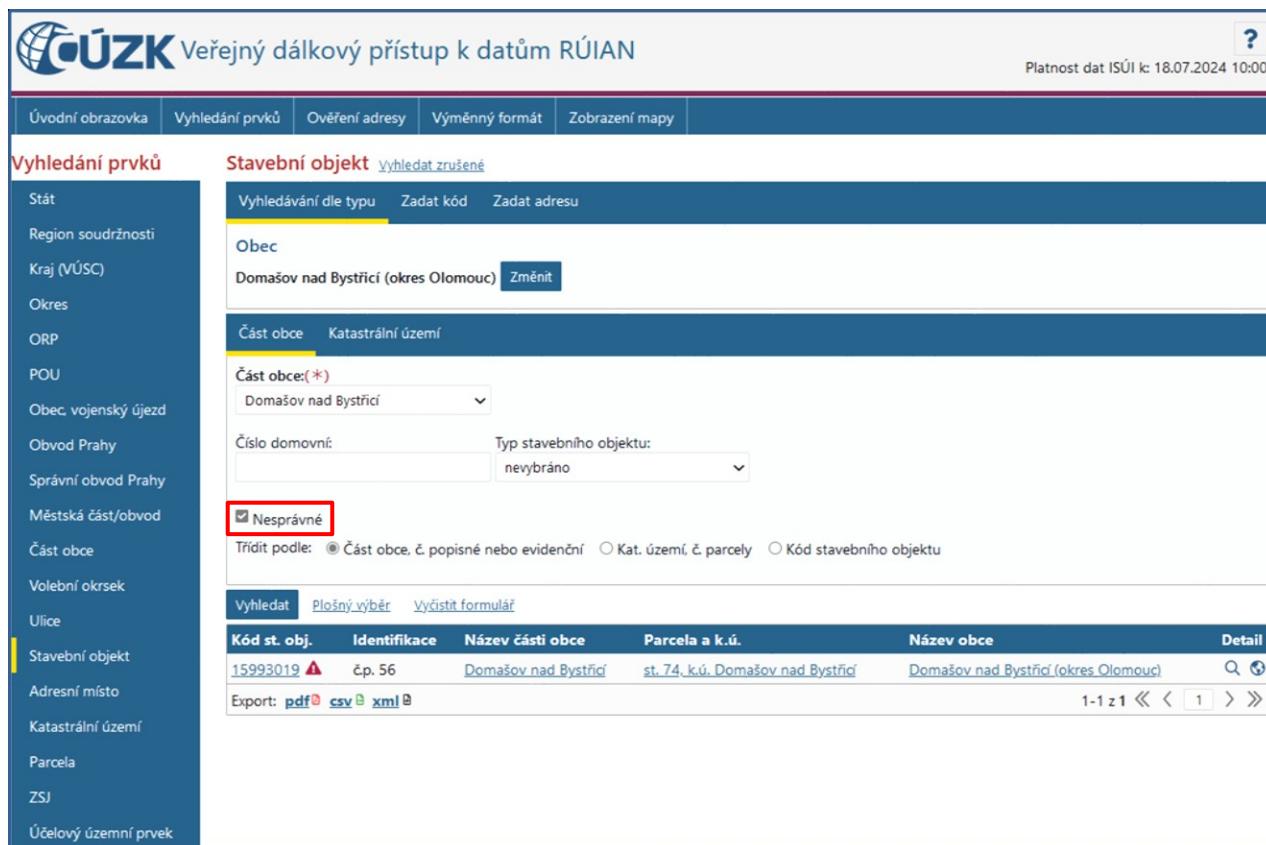
BENESNDPLO (Město Benešov nad Ploučnicí)

BILINA (Město Bilina)



2 Změny ve VDP

2.1 Vyhledávání podle nesprávností

Do „Vyhledávání prvků“ pro všechny prvky, u kterých je možné vyznačit nesprávnost, je doplněn nové zaškrtačkové pole „Nesprávné“, které omezí vyhledávací kritérium pouze na prvky, které mají aktuálně v RÚIAN vyznačenou nesprávnost některého referenčního údaje.



The screenshot shows the 'Vyhledání prvků' (Search objects) interface. The 'Stavební objekt' (Building object) section is active. The search criteria are set to 'Obec' (Municipality) with the value 'Domašov nad Bystřicí (okres Olomouc)'. The 'Část obce' (Part of municipality) is set to 'Domašov nad Bystřicí'. The 'Číslo domovní' (House number) field is empty, and the 'Typ stavebního objektu' (Type of building object) is set to 'nevybráno'. A red box highlights the 'Nesprávné' checkbox, which is checked. Below the search criteria, there are options to sort by 'Část obce, č. popisné nebo evidenční', 'Kat. území, č. parcely', or 'Kód stavebního objektu'. The search results table shows one entry with a red triangle icon, indicating an error.

Kód st. obj.	Identifikace	Název části obce	Parcela a k.ú.	Název obce	Detail
15993019	č.p. 56	Domašov nad Bystřicí	st. 74, k.ú. Domašov nad Bystřicí	Domašov nad Bystřicí (okres Olomouc)	 

Export: pdf csv xml

1-1 z 1

2.2 Zadání více čísel domovních

Ve vyhledávacím formuláři SO a AM u položky Číslo domovní lze zadat více hodnot najednou. Hodnoty mohou být odděleny čárkou nebo mezerou. Výsledkem vyhledávání pak bude více odpovídajících záznamů.

[Úvodní obrazovka](#) [Vyhledání prvků](#) [Ověření adresy](#) [Výměnný formát](#) [Zobrazení mapy](#)**Vyhledání prvků**

Stát
Region soudržnosti
Kraj (VÚSC)
Okres
ORP
POU
Obec, vojenský újezd
Obvod Prahy
Správní obvod Prahy
Městská část/obvod
Část obce
Volební okrsek
Ulice
Stavební objekt
Adresní místo
Katastrální území
Parcela
ZSJ
Účelový územní prvek

Stavební objekt [Vyhledat zrušené](#)[Vyhledávání dle typu](#) [Zadat kód](#) [Zadat adresu](#)

Obec

Domašov nad Bystřicí (okres Olomouc) [Změnit](#)[Část obce](#) [Katastrální území](#)

Část obce: (*)

Domašov nad Bystřicí

Číslo domovní:

12,5 4


Typ stavebního objektu:

nevybráno

 NesprávnéTřídít podle: Část obce, č. popisné nebo evidenční Kat. území, č. parcely Kód stavebního objektu[Vyhledat](#)[Plošný výběr](#)[Vyčistit formulář](#)

2.3 Vyhledávání parcel dle kódu

Do „Vyhledání prvků“ vyhledávacího formuláře pro parcely je doplněna nová záložka s názvem „Zadat kód“ kde je umožněno vyhledávat parcely podle jejího kódu (resp. ID).


Veřejný dálkový přístup k datům RÚIAN

Platnost dat ISÚI k: 26.07.2024 11:00

[Úvodní obrazovka](#)
[Vyhledání prvků](#)
[Ověření adresy](#)
[Výměnný formát](#)
[Zobrazení mapy](#)

Vyhledání prvků

- Stát
- Region soudržnosti
- Kraj (VÚSC)
- Okres
- ORP
- POU
- Obec, vojenský újezd
- Obvod Prahy
- Správní obvod Prahy
- Městská část/obvod
- Část obce
- Volební okrsek
- Ulice
- Stavební objekt
- Adresní místo
- Katastrální území
- Parcela
- ZSJ
- Účelový územní prvek

Parcela

Vyhledávání dle katastrálního území
Vyhledávání dle obce
Zadat kód

Parcela

2475746401
Změnit


Identifikace	Výměra parcely [m ²]	Název katastrálního území	Název obce (název okresu)	Detail
st_56	148	Domažlice	Domažlice (okres Domažlice)	Q ↻

Export: [pdf](#) [csv](#) [xml](#)

1-1 z 1 << < 1 > >>

2.4 Vyhledávání účelových prvků

Do „Vyhledání prvků“ vyhledávacího formuláře pro ÚÚP je doplněn způsob vyhledávání „Vyhledávání podle obce“ s případnou možností lokalizaci upřesnit katastrálním územím v rámci obce (není povinné).

 Veřejný dálkový přístup k datům RÚIAN ? Platnost dat ISÚI k: 18.07.2024 11:00

Úvodní obrazovka Vyhledání prvků Ověření adresy Výměnný formát Zobrazení mapy

Vyhledání prvků

- Stát
- Region soudržnosti
- Kraj (VÚSC)
- Okres
- ORP
- POU
- Obec, vojenský újezd
- Obvod Prahy
- Správní obvod Prahy
- Městská část/obvod
- Část obce
- Volební okrsek
- Ulice
- Stavební objekt
- Adresní místo
- Katastrální území
- Parcela
- ZSJ
- Účelový územní prvek**

Účelový územní prvek (ÚÚP) [Vyhledat zrušené](#)

Vyhledávání dle typu **Vyhledávání dle obce** Zadat kód

Obec
Domažlice (okres Domažlice) [Změnit](#)

Název katastrálního území:
Domažlice

Typ ÚÚP:
nevybráno

Subtyp ÚÚP:
nevybráno

Název:

Číslo: Externí ID:

Nesprávné

Třídít podle: Název ÚÚP Kód ÚÚP

[Vyhledat](#) [Plošný výběr](#) [Vyčistit formulář](#)

3 PODPORA ČÚZK

Podrobnější informace o ISÚI/RÚIAN a uživatelské postupy pro práci v ISÚI jsou k dispozici na webových stránkách RÚIAN <https://ruian.cuzk.cz/>.

V případě, že potřebné informace a odpovědi na Vaše otázky nenaleznete, můžete se obrátit na podporu ČÚZK:

- [Kontaktní formulář Helpdesk](#)
- Telefon: 284 044 455

Konkrétní dotaz můžete zapsat do Helpdesku také prostřednictvím aplikace ISÚI, kde je potřeba vyplnit Váš kontaktní email, aby odpověď nebyla odeslána pouze na podatelnu.

Při zaslání dotazu uvádějte, prosím, konkrétní informace o daném problému (např. o jaký SO nebo AM se jedná), může se tak významně zkrátit doba řešení Vašeho požadavku.

Helpdesk z ISÚI je přístupný na každé stránce vpravo dole:

