

Uživatelské postupy při zapisování údajů v ISÚI pro stavební úřady - základy

Tabulka úprav:

Verze dokumentu	Popis změn	Datum vydání
1.0	Nový dokument	28. 7. 2016
2.0	Doplnění funkčnosti automatického zakládání adresních míst	12. 12. 2018
3.0	Aktualizace dokumentu na základě nového uživatelského rozhraní	3. 5. 2019
4.0	Aktualizace na základě změn v dodávce RÚIAN 3.0	21. 7. 2020
5.0	Aktualizace podle nové verze Marushky	13. 9. 2021
6.0	Aktualizace na základě změn v dodávce RÚIAN 3.4	1. 7. 2022

Obsah

ÚVOD – Co je ISÚI, agendy a role v ISÚI	3
1. Návrh změn (NZ)	4
1.1 Založení nového návrhu změny.....	4
1.2 Podklad návrhu změny.....	7
1.3 Položky návrhu změny	8
2. Založení prvku STAVEBNÍ OBJEKT a ADRESNÍ MÍSTO	8
2.1 Vkládání definičního bodu stavebního objektu v grafickém editoru.....	14
2.2 Vkládání definičního bodu adresního místa v grafickém editoru	18
3. Kontroly NZ, Schválení NZ.....	22
4. Změna prvku STAVEBNÍ OBJEKT	26
4.1 Změna vchodu stavebního objektu	31
5. Zrušení prvku STAVEBNÍ OBJEKT.....	33
Uživatelská podpora ČÚZK.....	36

ÚVOD – Co je ISÚI, agendy a role v ISÚI

Informační systém územní identifikace (ISÚI) je editačním agendovým informačním systémem (AIS) a jedním z hlavních zdrojů dat pro **Registr územní identifikace, adres a nemovitostí (RÚIAN)**.

ISÚI

- Slouží k evidenci a správě databáze územních prvků v České republice.
- Umožňuje oprávněným uživatelům vést a měnit záznamy o prvcích, včetně sledování jejich historie.
- Provozuje a spravuje Český úřad zeměměřický a katastrální (ČÚZK). Tuto povinnost mu ukládá zákon č. 111/2009 Sb., o základních registrech.

Údaje v ISÚI udržují tyto úřady (agendy):

- obecní úřady,
- **stavební úřady**,
- Český statistický úřad (ČSÚ),
- Český úřad zeměměřický a katastrální (ČÚZK).

Uživatelé ISÚI mají přiřazené role, které definují rozsah jejich práv:

- **Zapisovatel (EDI)** – uživatel, který zadává změny v ISÚI.
- **Schvalovatel (SCH)** – uživatel, který navržené změny v ISÚI schvaluje a potvrzuje tak jejich platnost.
- **Distributor (DEX)** – uživatel, který mění přiřazení návrhů změn a reklamací ostatním uživatelům (řešitelům).
- **Starosta (STA)** – uživatel, který edituje volební okrsky v ISÚI.

1. Návrh změn (NZ)

Všechny operace v ISÚI se dějí prostřednictvím tzv. **Návrhu změny (NZ)**, který je základním nástrojem celé aplikace.

Návrh změny

- je zpracováván vždy jednou agendou,
- není sdílen či předáván mezi různými agendami,
- může vytvořit pouze uživatel s rolí [Zapisovatele](#).

1.1 Založení nového návrhu změny

Po přihlášení do aplikace ISÚI prostřednictvím Jednotného identitního prostoru – JIP jako [Zapisovatel](#) se Vám zobrazí tzv. **Nástěnka** (úvodní strana aplikace). Jedná se o základní obrazovku aplikace, která obsahuje souhrnné informace o dokumentech v systému ISÚI. Nástěnka je rozčleněna na pět bloků (Návrhy změn (NZ), Reklamace, Výpisy, Odkazy a Podpora).

V horní části Nástěnky jsou zobrazeny důležité údaje o uživateli, agendě, OVM, přiřazených rolích a územní působnosti.

Text - **Informační systém územní identifikace** odkazuje na úvodní stránku ISÚI (*Nástěnku*).

Logo ČÚZK -  odkazuje na stránky státní správy zeměměřictví a katastru.

Navigace - **Nyní jste zde:** informuje, na jaké obrazovce se aktuálně nachází uživatel. Navigace je aktivní (s proklikávacími odkazy) a umožňuje přechod na všechny již navštívené nadřazené obrazovky

Nyní jste zde: [Nástěnka](#) » [Seznam NZ](#) » [Návrh změny](#) » [Hlavička NZ](#)

Pro Váš první krok v aplikaci je nutné se seznámit s NZ. V levém bloku Nástěnky klikněte na odkaz *Moje NZ*.

Informační systém územní identifikace

Uživatel: editor_obec_havlbrod Agenda: Obec nebo statutární město OVM: HAVLBROD [Odhlásit se](#)
 Role: EDI Územní působnost: Havlíčkův Brod

Nyní jste zde: [Nástěnka](#)
[Přehled prvků](#)

Nástěnka

Návrhy změn (NZ)

Moje NZ:	2
Nepřítážené NZ:	0
Všechny NZ:	2

Reklamacce

Moje reklamace:	0
Nepřítážené reklamace:	0
Všechny reklamace:	0

Výpisy

[Výpis zplatněných NZ](#)
[Výpis editace prvků za období](#)
[Výpis adresních míst bez DB](#)
[Výpis reklamaci](#)
[Statistiky chyb](#)

Odkazy

<https://ruian.cuzk.cz>
[Uživatelské postupy](#)
[FAQ – často kladené otázky](#)
[Odstávky](#)

Podpora

[Helpdesk](#)
[Nápověda](#)
[Aplicace pro kontroly dat RÚIAN](#)

REF3
[Nápověda](#) [VDP](#)

Verze aplikace: 3.0.0.0.52 (2020-06-08) KontextID: 0612dc5a-e1e6-45ad-af41-1a2e8fe14a38
 Verze databáze: 3.0.0.0.09 ZpracovaniID: 7741a858-1a2c-487d-9b22-8d2e17919cf0

Dostanete se na stránku *Seznam návrhů změn (NZ)*, kde jsou zobrazeny všechny NZ, které má přiřazené právě přihlášený uživatel. Seznam je možné navíc třídít podle všech sloupců, u kterých jsou znázorněny třídící šipky , tzn. podle sloupců ID NZ, Řešitel, Stav, Název a Původ.

Z obrazovky Seznamu návrhů změn (NZ) je dále možné založit nový NZ, případně přecházet do detailů již existujících NZ a provádět s nimi další akce.

Pro založení nového NZ, klikněte na tlačítko *Založit NZ*.

Informační systém územní identifikace

Uživatel: editor_stu_znojmo Agenda: Stavební úřad OVM: Znojmo [Odhlásit se](#)
 Role: EDI Územní působnost: Znojmo, Onšov, Blanné UWF100

Nyní jste zde: [Nástěnka](#) > [Seznam NZ](#)
[Přehled prvků](#)

Seznam návrhů změn (NZ)

[Zavřít](#)

Založit NZ

Zobrazit

Moje
Nepřítážené
Všechny

ID NZ	Řešitel	Stav	Název	Původ	Akce
1905918	editor_stu_znojmo	Rozpracovaný NZ	Změna typu stavebního objektu	Zadán editorem	Akce
1905841	editor_stu_znojmo	Rozpracovaný NZ	Zrušení neexistujícího č.p. 100	Zadán editorem	Akce
1905832	editor_stu_znojmo	Rozpracovaný NZ	Založení stavebního objektu Oblekovic č.p. 494	Zadán editorem	Akce
1905797	editor_stu_znojmo	Rozpracovaný NZ	Oprava TEA č.p. 21	Zadán editorem	Akce

Stránka
1
z 1

Celkem záznamů: 4

Dostanete se do formuláře pro založení nového NZ (obrazovka UNZ130 - označení obrazovky je vždy uvedeno v pravém horním rohu), který má konstitutivní charakter zápisu do RÚIAN. Konstitutivní změny platí okamžikem zápisu do RÚIAN.

Vyplňte název NZ, případně popis. Povinná pole jsou označena červenou hvězdičkou. Vyberte území, pro které budete NZ tvořit. Dostanete nabídku ze seznamu obcí, popřípadě městských částí/obvodů, které tvoří Vaši územní působnost. Pro uložení potvrďte tlačítkem *Uložit*.

Nový návrh změny se objeví v [Seznamu návrhů změn \(NZ\)](#), obrazovka UWF100, aplikace v horní části obrazovky zobrazí hlášku, že NZ byl úspěšně založen.

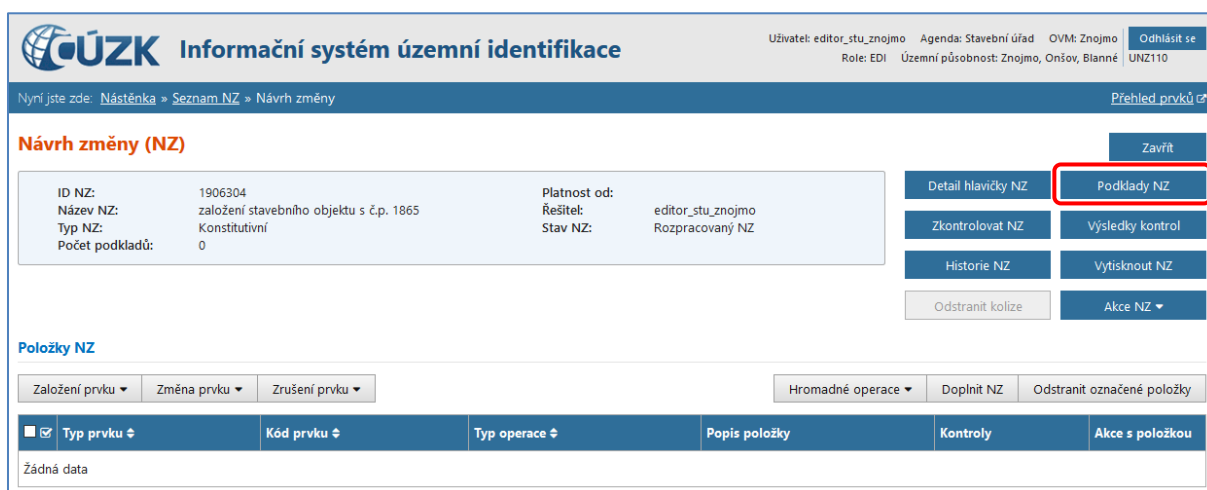
ID NZ	Řešitel	Stav	Název	Původ	Akce
1906304	editor_stu_znojmo	Rozpracovaný NZ	založení stavebního objektu s č.p. 1865	Zadán editorem	Akce
1905918	editor_stu_znojmo	Rozpracovaný NZ	Změna typu stavebního objektu	Zadán editorem	Akce
1905841	editor_stu_znojmo	Rozpracovaný NZ	Zrušení neexistujícího č.p. 100	Zadán editorem	Akce
1905832	editor_stu_znojmo	Rozpracovaný NZ	Založení stavebního objektu Oblekovic č.p. 494	Zadán editorem	Akce
1905797	editor_stu_znojmo	Rozpracovaný NZ	Oprava TEA č.p. 21	Zadán editorem	Akce

Pro další postup pokračujte kliknutím na *ikonu lupy* pro zobrazení detailu konkrétního [Návrhu změny \(NZ\)](#), obrazovka UNZ110.

1.2 Podklad návrhu změny

K návrhu změny, který bude obsahovat změnu referenčních údajů, je potřebné připojit informaci o rozhodnutí orgánu veřejné moci nebo o legislativě, na základě které ke změně došlo – tzv. **Podklady NZ**. V ISÚI je možné připojit anotaci jednoho nebo více podkladových dokumentů. Pokud listina neexistuje, vyhotoví editor stručný záznam o způsobu a výsledku zjištění.

Klikněte na tlačítko *Podklady NZ* v detailu *Návrhu změny (NZ)*, zobrazí se stejnojmenná obrazovka *Podklady NZ* (obrazovka UNZ125), na které klikněte na tlačítko *Přidat podklad*.



Informační systém územní identifikace

Uživatel: editor_stu_znojmo Agenda: Stavební úřad OVM: Znojmo Odhlásit se UNZ110
 Role: EDI Územní působnost: Znojmo, Onšov, Bláně

Nyní jste zde: [Nástěnka](#) > [Seznam NZ](#) > [Návrh změny](#) [Přehled prvků](#)

Návrh změny (NZ)

Zavřít


ID NZ:	1906304	Platnost od:	
Název NZ:	založení stavebního objektu s č.p. 1865	Řešitel:	editor_stu_znojmo
Typ NZ:	Konstitutivní	Stav NZ:	Rozpracovaný NZ
Počet podkladů:	0		

Detail hlavičky NZ **Podklady NZ** **Zkontrolovat NZ** **Výsledky kontrol**
Historie NZ **Vytisknout NZ**
Odstranit kolize **Akce NZ**

Položky NZ

Založení prvku Změna prvku Zrušení prvku Hromadné operace Doplnit NZ Odstranit označené položky

<input checked="" type="checkbox"/>	Typ prvku	Kód prvku	Typ operace	Popis položky	Kontroly	Akce s položkou
Žádná data						



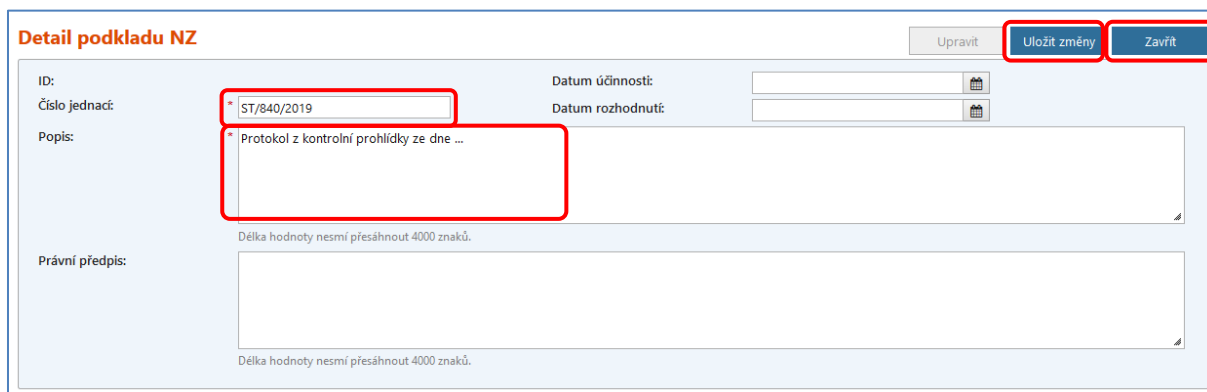
Podklady NZ

Zavřít

Přidat podklad **Odstranit označené podklady**

<input checked="" type="checkbox"/>	ID	Číslo jednací	Datum účinnosti	Popis	Akce
Žádná data					

V *Detailu podkladů NZ* (obrazovka UNZ126) vyplňte *Číslo jednací* a *Popis*, což jsou povinné údaje. Pro uložení klikněte na tlačítko *Uložit změny*. Dvakrát klikněte na tlačítko *Zavřít*, dostanete se zpět do detailu [Návrhu změny \(NZ\)](#), obrazovka UNZ110.



Detail podkladu NZ

Upravit **Uložit změny** **Zavřít**

ID: Datum účinnosti:

Číslo jednací: Datum rozhodnutí:

Popis:

Právní předpis:

Délka hodnoty nesmí přesáhnout 4000 znaků.

V detailu NZ v horní části obrazovky je zřetelně vyznačeno **Počet podkladů: 1**.

Návrh změny (NZ)

ID NZ: 1906304	Platnost od:	
Název NZ: založení stavebního objektu s č.p. 1865	Řešitel:	editor_stu_znojmo
Typ NZ: Konstitutivní	Stav NZ:	Rozpracovaný NZ
Počet podkladů: 1		

1.3 Položky návrhu změny

Položka NZ nese informaci o založení, změně nebo zrušení jednoho územního prvku v ISÚI. NZ může obsahovat více položek. Např. při založení nového číslovaného stavebního objektu (s č.p./č.ev.) je vždy nutné zároveň ve stejném návrhu změny založit také jeho nové adresní místo.

2. Založení prvku STAVEBNÍ OBJEKT a ADRESNÍ MÍSTO

Stavební úřady mají povinnost zapisovat vznik, změnu nebo zánik stavebního objektu, který vyžaduje stavební povolení nebo ohlášení stavebnímu úřadu do ISÚI. V případě číslovaných stavebních objektů editují stavební úřady zároveň jejich adresní místa.

Pro založení prvku stavební objekt je možné si [založit nový NZ](#) dle výše zmíněného postupu. Do návrhu změny přidejte potřebný/é [podklad/y](#) v *Detailu hlavičky NZ* (obrazovka UNZ111).

Klikněte na tlačítko *Založení prvku* a v nabídce zvolte *Stavební objekt* (obrazovka UNZ110).

Návrh změny (NZ)

ID NZ: 1906304	Platnost od:		Zavřít
Název NZ: založení stavebního objektu s č.p. 1865	Řešitel:	editor_stu_znojmo	Detail hlavičky NZ
Typ NZ: Konstitutivní	Stav NZ:	Rozpracovaný NZ	Podklady NZ
NZ bez podkladů			Zkontrolovat NZ
			Výsledky kontrol
			Historie NZ
			Vytisknout NZ
			Odstranit kolize
			Akce NZ ▾

Položky NZ

Založení prvku ▾ Změna prvku ▾ Zrušení prvku ▾ Hromadné operace ▾ Doplnit NZ Odstranit označené položky

Adresní místo	Kód prvku ↕	Typ operace ↕	Popis položky	Kontroly	Akce s položkou
Žádná data					

Dostanete se do detailu *Položky NZ – stavební objekt* (obrazovka UNZ119), kde je potřeba vyplnit jednotlivé údaje na základě dokumentace, kterou k zakládanému stavebnímu objektu máte k dispozici. Povinné údaje jsou označeny červenou hvězdičkou, ale i další technickoekonomické atributy je potřeba vyplnit dle platné dokumentace ke stavbě.

Povinné parametry k vyplnění pro jednotlivé typy stavebních objektů jsou uvedeny v následující tabulce:

<i>Typ stavebního objektu</i>	<i>Povinné parametry</i>
Budova s číslem popisným	Část obce, Číslo domovní, MOMC, Parcela, Způsob využití
Budova s číslem evidenčním	Část obce, Číslo domovní, MOMC, Parcela, Způsob využití
Budova bez č.p./č.ev.	Parcela, Způsob využití

MOMC vyplňujete pouze v případě statutárních měst členěných na městské části / městské obvody.

Položka NZ - Stavební objekt

Zavřít
Upravit
Uložit změny
Odstranit kolize

Typ operace: Založení prvku
 Naposledy změnil NZ číslo:
 Datum poslední změny:
 Prvek území dokumentu: Obec: Znojmo (okres Znojmo)
 Územní situace:

Editace

Aktuální nesprávnost: ✔

Kód:

Typ stavebního objektu: * budova s číslem popisným

Část obce: Znojmo ☰ ✖

Číslo domovní: 1865

Parcela: ☰ ✖

Datum dokončení: ☰

Způsob využití: *

Zastavěná plocha [m²]:

Podlahová plocha [m²]:

Obestavěný prostor [m³]:

Počet podlaží:

Počet bytů:

Výtah:

Druh konstrukce:

Způsob vytápění:

Přípojka vodovodu:

Přípojka kanalizační sítě:

Přípojka plynu:

Počet vchodů: Nedefinováno

Datum odstranění: ☰

Definiční bod: Y: - X: -

Část obce je možné zadat vypsáním prvních písmen názvu části obce do pole a poté vyberte z nabídky celý název. Složitější možnost zadání části obce je přes vyhledávací formulář – klikněte na tlačítko ☰ u položky *Část obce* a aplikace Vás odkáže na formulář pro vyhledání prvku ☰ (obrazovka UNZ150).

Pro zadání parcely je jen tato možnost přes vyhledávací formulář, v němž již jsou prvky *Okres* a *Obec* předvyplněny podle omezení území dokumentu, které jste zadávali na začátku při [zakládání NZ](#). Dále je potřeba vyplnit příslušné katastrální území a do *Filtru* zapsat hledané parcelní číslo. Po stisknutí tlačítka *Hledat* bude vyhledána odpovídající parcela. Kliknutím na modrý podtržený odkaz *Vybrat* na konci řádku u vyhledané parcely provedete načtení parcely do detailu stavebního objektu.

Vyhledání prvku

Nové hledání Zavřít

Typ hledaného prvku: Parcela Omezovat vyhledávání územím dokumentu: Obec : Znojmo (okres Znojmo)

Okres: Znojmo Obec: Znojmo Katastrální území: Znojmo-město

Filter: Parcelní číslo rovná se 56 Třídít podle: č. parcely

Hledat

ID	Parcelní číslo	Katastrální území	Obec	Okres	Vztah k NZ	Akce
3786566713	56	Znojmo-město	Znojmo	Znojmo	Žádný	Vybrat

Stránka 1 z 1 Celkem záznamů: 1

Položka NZ - Stavební objekt

Typ operace: Založení prvku

Naposledy změnil NZ číslo: Upravit

Datum poslední změny: **Uložit změny**

Prvek území dokumentu: Obec: Znojmo (okres Znojmo)

Územní situace: Odstranit kolize

Editace

Aktuální nesprávnost:

Kód: 107730545

Typ stavebního objektu: * budova s číslem popisným

Část obce: Znojmo (Znojmo)

Číslo domovní: 1865

Parcela: **56, k.ú. Znojmo-město**

Datum dokončení: 01.04.2019

Způsob využití: * rodinný dům

Zastavěná plocha [m²]: 140

Podlahová plocha [m²]: 220

Obestavěný prostor [m³]: 800

Počet podlaží: 2

Počet bytů: 1

Výtah: Bez výtahu

Druh konstrukce: Cihly, tvárnice

Způsob vytápění: Centrální domovní

Přípojka vodovodu: S vodovodem

Přípojka kanalizační sítě: Připoj na kanalizační síť

Přípojka plynu: Plyn z veřejné sítě

Počet vchodů: Nedefinováno

Datum odstranění:

Definiční bod: Y: - X: -

Dále vyplňte ostatní údaje a technickoekonomické atributy podle platné dokumentace ke stavbě. Poté klikněte na tlačítko **Uložit změny**. Při zápisu nového stavebního objektu není povoleno zadávat hodnotu „Nezjištěno“.

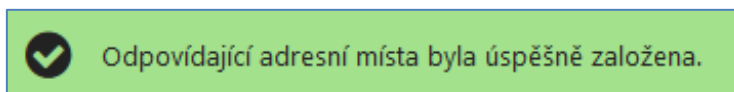
Jelikož se jedná o číslovaný stavební objekt, po kliknutí na tlačítko **Uložit změny** se zobrazí dialogové okno, které vám nabízí automatické vytvoření adresního místa.

Automatizované založení adresního místa ✕







Vzniká SO s číslem domovním. Chcete automatizovaně založit odpovídající adresní místo? Zkontrolujte údaje vyplněné u AM.

Uživatel má v tomto kroku možnost se rozhodnout, zda souhlasí s automatickým vytvořením adresního místa.

- a) Pokud zvolí **Ano**, je systémem vytvořeno adresní místo, které má v detailu již nastaven nadřazený stavební objekt (jsou vyplněna pole Stavební objekt a Číslo domovní). Založení adresního místa (adresních míst) je oznámeno systémovým hlášením.




Tlačítkem *Zavřít* se pak dostanete zpět do detailu NZ (obrazovka UNZ110), kde v *Položkách NZ* je již zobrazeno založení prvku stavební objekt i adresní místo.



Položky NZ						
Založení prvku ▾		Změna prvku ▾		Zrušení prvku ▾		
				Hromadné operace ▾	Doplnit NZ	Odstranit označené položky
<input type="checkbox"/>	Typ prvku ↕	Kód prvku ↕	Typ operace ↕	Popis položky	Kontroly	Akce s položkou
<input type="checkbox"/>	Adresní místo	78960045	Založení prvku	1865, Znojmo		  
<input type="checkbox"/>	Stavební objekt	95995081	Založení prvku	Znojmo č.p. 1865, Znojmo		  

Stránka 1 z 1 Celkem záznamů: 2

Zakládání adresní místo je třeba zkontrolovat a doplnit chybějící údaje:

- **Ulici** (pokud AM má obsahovat údaj o ulici)
- **Číslo orientační** (pokud AM má obsahovat údaj o č.or., případně znaku)
- **Definiční bod**, viz [kapitola 2.2.](#)

Do detailu adresního místa (obrazovka UNZ120) se dostane pomocí ikony lupa  , kde je možné dle potřeby doplnit *Ulici* (začněte psát název a daná ulice by se měla zobrazit v našeptávači), popřípadě *Číslo orientační*. Číslo orientační může být vyplněno pouze, pokud je zadána ulice. Ulice nemusí vždy obsahovat čísla orientační. Pokud číslo orientační obsahuje i znak (písmeno), musí být vyplněn spolu s číslem.

Vymazání obsahu pole *Ulice* se provádí pouze kliknutím na červený křížek  vedle tlačítka pro výběr  .

Povinná pole jsou označena červenou hvězdičkou.

Položka NZ - Adresní místo

Zavřít
 Upravit
Uložit změny
 Odstranit kolize

Typ operace: Založení prvku
 Naposledy změnil NZ číslo:
 Datum poslední změny:
 Prvek území dokumentu: Obec: Znojmo (okres Znojmo)
 Územní situace:

Editace

Aktuální nesprávnost: ✔

Kód: 78960045

Stavební objekt: č.p. 1865

Číslo domovní: 1865

Ulice: U Pískovny

Číslo orientační: 8

Pošta:

Volební okrsek:

Poté klikněte na tlačítko *Uložit změny*. V horní části obrazovky se objeví hláška o úspěšném uložení a tlačítkem *Zavřít* se dostanete zpět do detailu NZ (obrazovka UNZ110).

Pole *Pošta* a *Volební okrsek* se automaticky přiřazuje na základě polohy definičního bodu AM, který je nutné doplnit, viz [kapitola 2.2](#).

- b) V případě, že si zvolíte při založení číslovaného stavebního objektu možnost **NE** - nevytvářet automaticky adresní místo systémem, nebo potřebujete ke stavebnímu objektu založit více adresních míst, musíte přejít k založení AM manuálně a to následujícím způsobem.

Klikněte na tlačítko **Založení prvku** a v nabídce zvolte *Adresní místo*.

Návrh změny (NZ)

Zavřít
 Detail hlavičky NZ
 Podklady NZ
 Zkontrolovat NZ
 Výsledky kontrol
 Historie NZ
 Vytisknout NZ
 Odstranit kolize
 Akce NZ

ID NZ: 1906304
 Název NZ: založení stavebního objektu s č.p. 1865
 Typ NZ: Konstitutivní
 Počet podkladů: 1
 Platnost od:
 Řešitel: editor_stu_znojmo
 Stav NZ: Rozpracovaný NZ

Položky NZ

Založení prvku | Změna prvku | Zrušení prvku

Stavební objekt	Kód prvku	Typ operace	Popis položky	Kontroly	Akce s položkou
<input type="checkbox"/> Stavební objekt	95995081	Založení prvku	Znojmo č.p. 1865, Znojmo		

Stránka 1 z 1

Celkem záznamů: 1

Dostanete se do detailu *Položky NZ – Adresní místo* (obrazovka UNZ120). Prázdný formulář je nutné postupně vyplnit. Jelikož adresní místo musí být navázáno na číslovaný stavební objekt, je potřeba ho vyhledat – klikněte na tlačítko pro výběr u položky *Stavební objekt*. Aplikace Vás odkáže na *Vyhledávací formulář* (obrazovka UNZ150), kde si najdete požadovaný stavební objekt.

Položka NZ - Adresní místo

[Zavřít](#)
[Upravit](#)
[Uložit změny](#)
[Odstranit kolize](#)

Typ operace: Založení prvku
 Naposledy změnil NZ číslo:
 Datum poslední změny:
 Prvek území dokumentu: Obec: Znojmo (okres Znojmo)
 Územní situace:

Editace

Aktuální nesprávnost: ✔

Kód:

Stavební objekt: * č.p. 1865 ☰
 Číslo domovní: * 1865
 Ulice: U Pískovny ☰ ✖
 Číslo orientační: 8
 Pošta: ☰
 Volební okrsek:

Při vyhledání číslovaného stavebního objektu ve *Vyhledávacím formuláři* (obrazovka UNZ150) je potřeba nejdříve vyplnit *Část obce* (prvky *Obec* a *Okres* jsou již předvyplněny na základě území dokumentu při zakládání NZ) a poté použít filtr *Číslo domovní*, kde zadáte č. p./č. ev., na které se bude dané adresní místo navazovat.

Lze využít i další možnosti filtru, například hledání konkrétního stavebního objektu podle jeho jednoznačného *Kódu* nebo podle *Typu stavebního objektu*:

- Typ stavebního objektu* = 1 → SO s číslem popisným
- Typ stavebního objektu* = 2 → SO s číslem evidenčním
- Typ stavebního objektu* = 3 → SO bez č.p./č.ev. (nečíslované SO)

Filtr

Číslo domovní ▾ rovná se
 Číslo domovní
 Typ stavebního objektu
 Kód

Vyhledání prvku

[Nové hledání](#) [Zavřít](#)

Typ hledaného prvku: Stavební objekt Omezovat vyhledávání územím dokumentu: Obec : Znojmo (okres Znojmo)

Okres: Znojmo Obec: Znojmo Městská část/obvod: Část obce: Znojmo Katastrální území: Parcela:

Bez městské části/obvodu Bez parcely

Filtr: Číslo domovní ▾ rovná se 1865 Třídít podle: část obce, č. dom., kat. území, č. pa...

[Hledat](#)

Kód	Č. dom.	Část obce	MOMC	Způsob využití	Parcela	Katastrální území	Obec	Okres	Vztah k NZ	Akce
95995081	č.p. 1865	Znojmo		rod.dům	56	Znojmo-město	Znojmo	Znojmo	Založení prvku	<input type="button" value="🔍"/> <input type="button" value="✖"/> <input type="button" value="🔄"/> Poslední NZ Vybrat

Stránka 1 z 1 Celkem záznamů: 1

Po výběru stavebního objektu Vás aplikace vrátí zpět do detailu adresního místa (obrazovka UNZ120), kde je možné dle potřeby doplnit *Ulici* a *Číslo orientační* (blíže popsáno pod bodem b) v této kapitole). Následně klikněte na tlačítko *Uložit změny*. V horní části obrazovky se objeví hláška o úspěšném uložení a tlačítkem *Zavřít* se dostanete zpět do detailu NZ (obrazovka UNZ110), kde se v *Položkách NZ* v příslušném řádku zobrazí Vámi navrhované založení prvku.

2.1 Vkládání definičního bodu stavebního objektu v grafickém editoru

Stavební objekt musí mít zadán definiční bod (lokalizaci) v mapovém podkladu. V případě změny prvku stavební objekt je možné polohu definičního bodu změnit/opravit.

Editace definičních bodů je prováděna pomocí grafického editoru – webového mapového klienta Marushka.

Postup při zadávání definičního bodu stavebního objektu:

V detailu NZ (obrazovka UNZ110) v *Položkách NZ* v příslušném řádku stavebního objektu klikněte na ikonu glóbu/zeměkoule.

Návrh změny (NZ) Zavřít

ID NZ: 1906304 Název NZ: založení stavebního objektu s č.p. 1865 Typ NZ: Konstitutivní Počet podkladů: 1	Platnost od: Řešitel: editor_stu_znojmo Stav NZ: Rozpracovaný NZ	<div style="display: flex; justify-content: space-between;"> <div style="border: 1px solid #0070c0; padding: 2px 5px;">Detail hlavičky NZ</div> <div style="border: 1px solid #0070c0; padding: 2px 5px;">Podklady NZ</div> </div> <div style="display: flex; justify-content: space-between; margin-top: 5px;"> <div style="border: 1px solid #0070c0; padding: 2px 5px;">Zkontrolovat NZ</div> <div style="border: 1px solid #0070c0; padding: 2px 5px;">Výsledky kontrol</div> </div> <div style="display: flex; justify-content: space-between; margin-top: 5px;"> <div style="border: 1px solid #0070c0; padding: 2px 5px;">Historie NZ</div> <div style="border: 1px solid #0070c0; padding: 2px 5px;">Vytisknout NZ</div> </div> <div style="display: flex; justify-content: space-between; margin-top: 5px;"> <div style="border: 1px solid #0070c0; padding: 2px 5px; background-color: #f0f0f0;">Odstranit kolize</div> <div style="border: 1px solid #0070c0; padding: 2px 5px;">Akce NZ ▾</div> </div>
---	--	--

Položky NZ

Založení prvku ▾
Změna prvku ▾
Zrušení prvku ▾
Hromadné operace ▾
Doplnit NZ
Odstranit označené položky

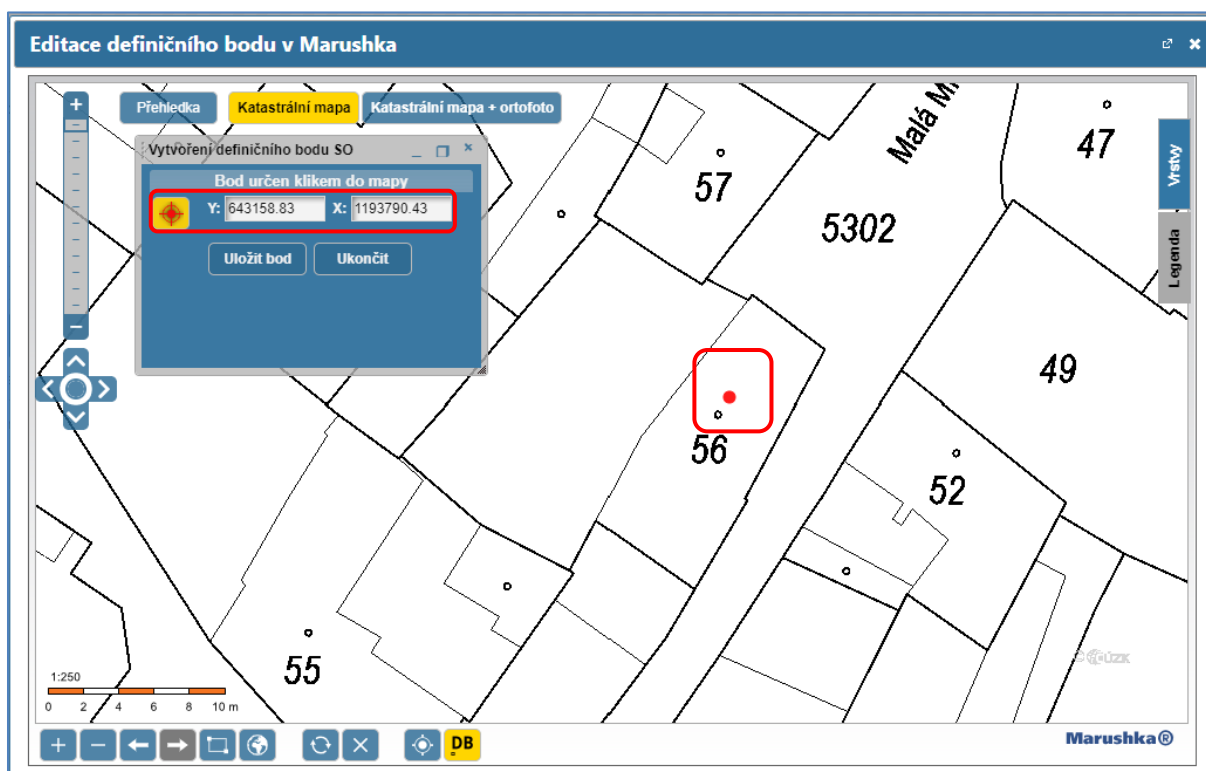
☑	Typ prvku ▾	Kód prvku ▾	Typ operace ▾	Popis položky	Kontroly	Akce s položkou
<input type="checkbox"/>	Adresní místo	78961858	Založení prvku	U Pískovny 1865/8, Znojmo		🔍 ✖ 🌐
<input type="checkbox"/>	Stavební objekt	95995081	Založení prvku	Znojmo č.p. 1865, Znojmo		🔍 ✖ 🌐 📍

Stránka 1 z 1
Celkem záznamů: 2

Zobrazí se Vám grafický editor pro vložení definičního bodu – mapa je zobrazena v místě identifikační parcely stavebního objektu. Kliknutím na požadované místo umístíte definiční bod (červená tečka).



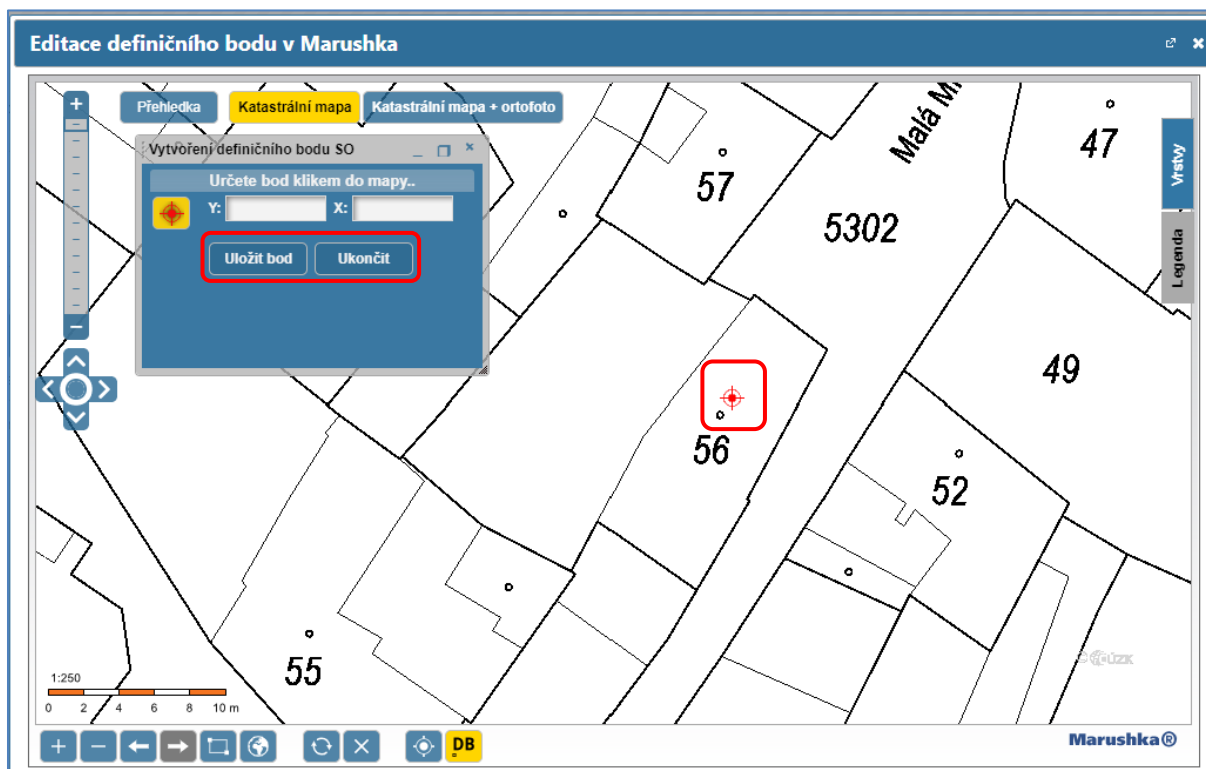
Opakovaným kliknutím na jiné místo můžete upravit jeho polohu. Definiční bod stavebního objektu se zadává do těžiště (doprostřed) identifikační parcely stavebního objektu. Zároveň se v polích Y a X v podřízeném okně zobrazí přesné souřadnice zadaného bodu. Polohu bodu můžete také do těchto polí manuálně zapsat.



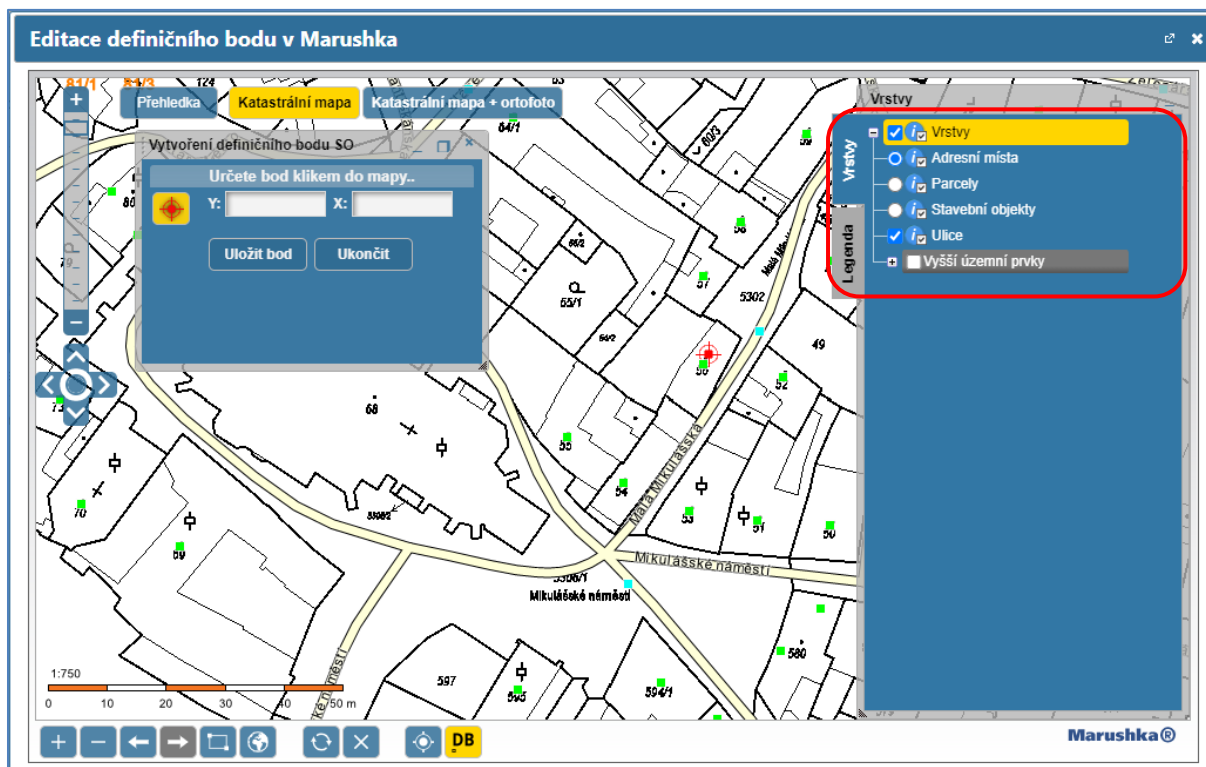
Definiční bod stavebního objektu uložíte kliknutím na tlačítko *Uložit bod*. Souřadnice definičního bodu zmizí a značka se změní na:



Okno grafického editoru opustíte kliknutím na tlačítko *Ukončit* a poté *Zavřít* nebo bílým křížkem v pravém horním rohu.



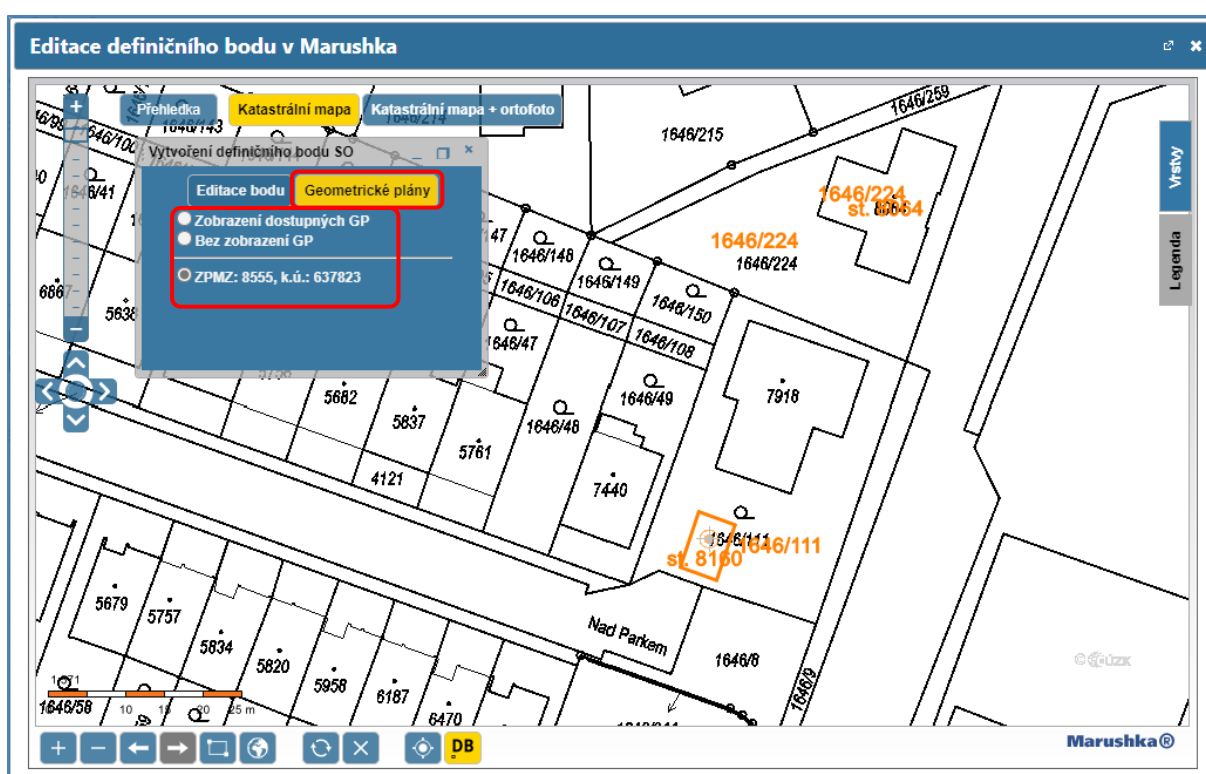
Vpravo nahoře se nachází záložka vrstvy, která umožňuje zapnout si vrstvy definičních bodů adresních míst, parcel a stavebních objektů a definičních čar ulic. To Vám může pomoci při navigaci v mapě a v lepším přehledu o okolní situaci řešeného stavebního objektu nebo adresního místa.



Poznámka:

V případě, že identifikační parcela SO je z potvrzeného geometrického plánu (oranžová kontura budoucích parcel), zobrazí se v okně „Vytvoření definičního bodu SO“ záložka Geometrické plány. Kliknutím na tuto záložku a výběrem ze seznamu můžete ovládat režim zobrazených geometrických plánů (ZPMZ), které máte k dispozici a upravit polohu definičního bodu:

- Zobrazení dostupných GP - zobrazí všechny dostupné geometrické plány v okolí.
- Bez zobrazení GP - nezobrazí žádný geometrický plán.
- Vybraný konkrétní ZPMZ, např. „ZPMZ: 7985, k.ú.: 637823“ – zobrazí konkrétní geometrický plán.



Okno grafického editoru zavřete tlačítkem *Ukončit* (v záložce Editace bodu) a poté *Zavřít* nebo bílým křížkem v pravém horním rohu.

Nyní si můžete ověřit v detailu stavebního objektu, že Vámi zadaná poloha definičního bodu byla vložena – souřadnice Y, X jsou vyplněné.

Položka NZ - Stavební objekt

Typ operace: Založení prvku
 Naposledy změnil NZ číslo:
 Datum poslední změny:
 Prvek území dokumentu: Obec: Znojmo (okres Znojmo)
 Územní situace:

Zavřít
 Upravit
 Uložit změny
 Odstranit kolize

Editace

Aktuální nesprávnost: ✔

Kód: 95995081

Typ stavebního objektu: * budova s číslem popisným

Část obce: Znojmo (Znojmo)

Číslo domovní: 1865

Parcela: * 56 (Znojmo-město)

Datum dokončení: 01.04.2019

Způsob využití: * rodinný dům

Zastavěná plocha [m²]: 140

Podlahová plocha [m²]: 220

Obestavěný prostor [m³]: 800

Počet podlaží: 2

Počet bytů: 1

Výtah: Bez výtahu

Druh konstrukce: Cihly, tvárnice

Způsob vytápění: Centrální domovní

Přípojka vodovodu: S vodovodem

Přípojka kanalizační sítě: Připoj na kanalizační síť

Přípojka plynu: Plyn z veřejné sítě

Počet vchodů: Nedefinováno

Datum odstranění:

Definiční bod: Y: 643158,83 X: 1193790,23

Následně se vraťte zpět do detailu NZ pomocí tlačítka *Zavřít*.

2.2 Vkládání definičního bodu adresního místa v grafickém editoru

U adresního místa (taktéž u stavebního objektu) je nutné při jejich vzniku zadat definiční bod/y. V případě změny těchto prvků je možné změnit polohu definičního bodu. Editace definičních bodů je prováděna pomocí grafického editoru – webového mapového klienta Marushka.

Postup při zadávání definičních bodů adresního místa:

V detailu NZ (obrazovka UNZ110) v *Položkách NZ* v příslušném řádku adresního místa klikněte na *ikonu glóbu/zeměkoule*.

Návrh změny (NZ)

ID NZ: 1906304
 Název NZ: založení stavebního objektu s č.p. 1865
 Typ NZ: Konstitutivní
 Počet podkladů: 1

Platnost od: Řešitel: editor_stu_znojmo
 Stav NZ: Rozpracovaný NZ

Zavřít
 Detail hlavičky NZ
 Podklady NZ
 Zkontrolovat NZ
 Výsledky kontrol
 Historie NZ
 Vytisknout NZ
 Odstranit kolize
 Akce NZ

Položky NZ

Založení prvku Změna prvku Zrušení prvku

Hromadné operace Doplnit NZ Odstranit označené položky

<input type="checkbox"/>	Typ prvku	Kód prvku	Typ operace	Popis položky	Kontroly	Akce s položkou
<input type="checkbox"/>	Adresní místo	78961858	Založení prvku	U Pískovny 1865/8, Znojmo		
<input type="checkbox"/>	Stavební objekt	95995081	Založení prvku	Znojmo č.p. 1865, Znojmo		

Stránka 1 z 1

Celkem záznamů: 2

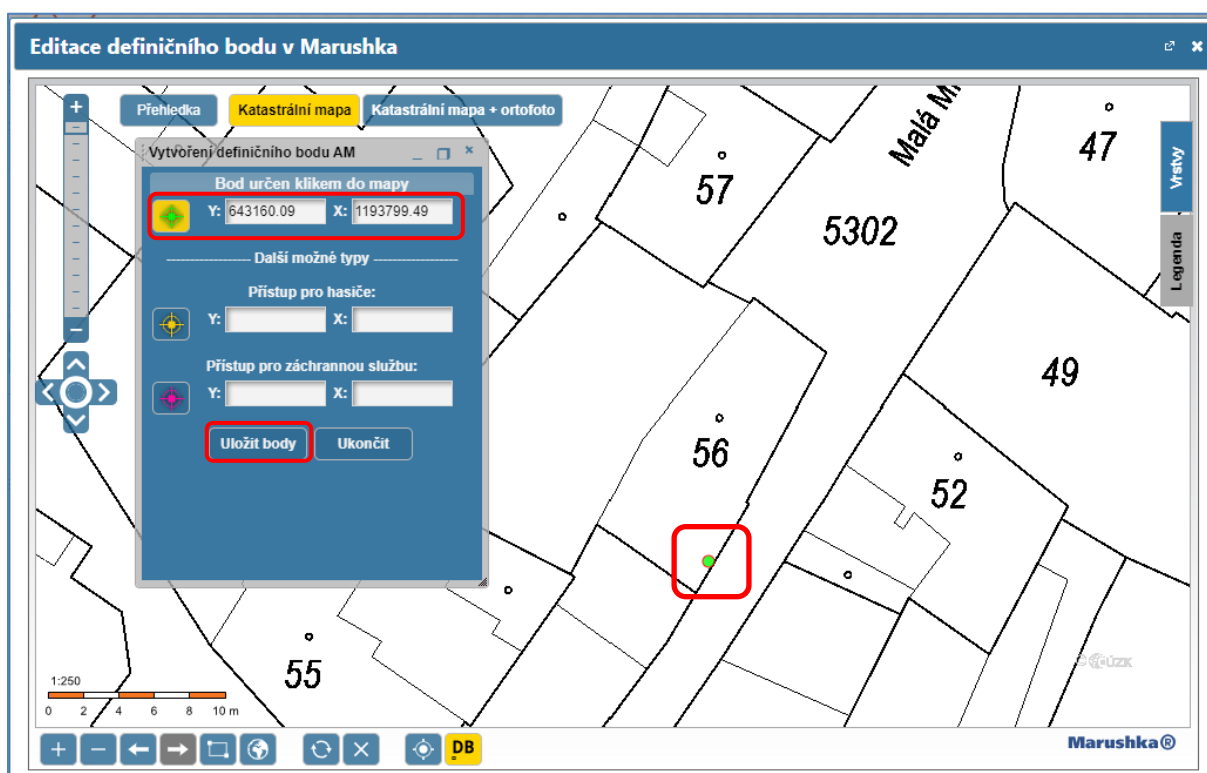
Zobrazí se vám grafický editor pro vložení definičních bodů – mapa je zobrazena v místě identifikační parcely stavebního objektu, na který je navázáno dotčené adresní místo. U adresního místa lze zadat tři typy definičních bodů:

- definiční bod adresního místa (základní),
- definiční bod – přístup pro hasiče,
- definiční bod – přístup pro záchrannou službu.

Definiční bod adresního místa se zadává do vstupu do příslušného stavebního objektu. Kliknutím na požadované místo umístíte definiční bod (zelená tečka).



Opakovaným kliknutím na jiné místo můžete upravit jeho polohu. Zároveň se v polích Y a X v podřízeném okně zobrazí přesné souřadnice zadaného bodu. Polohu definičního bodu můžete také do těchto polí manuálně zapsat.



Definiční bod adresního místa uložíte kliknutím na tlačítko *Uložit body*. Souřadnice definičního bodu zmizí a značka se změní na:



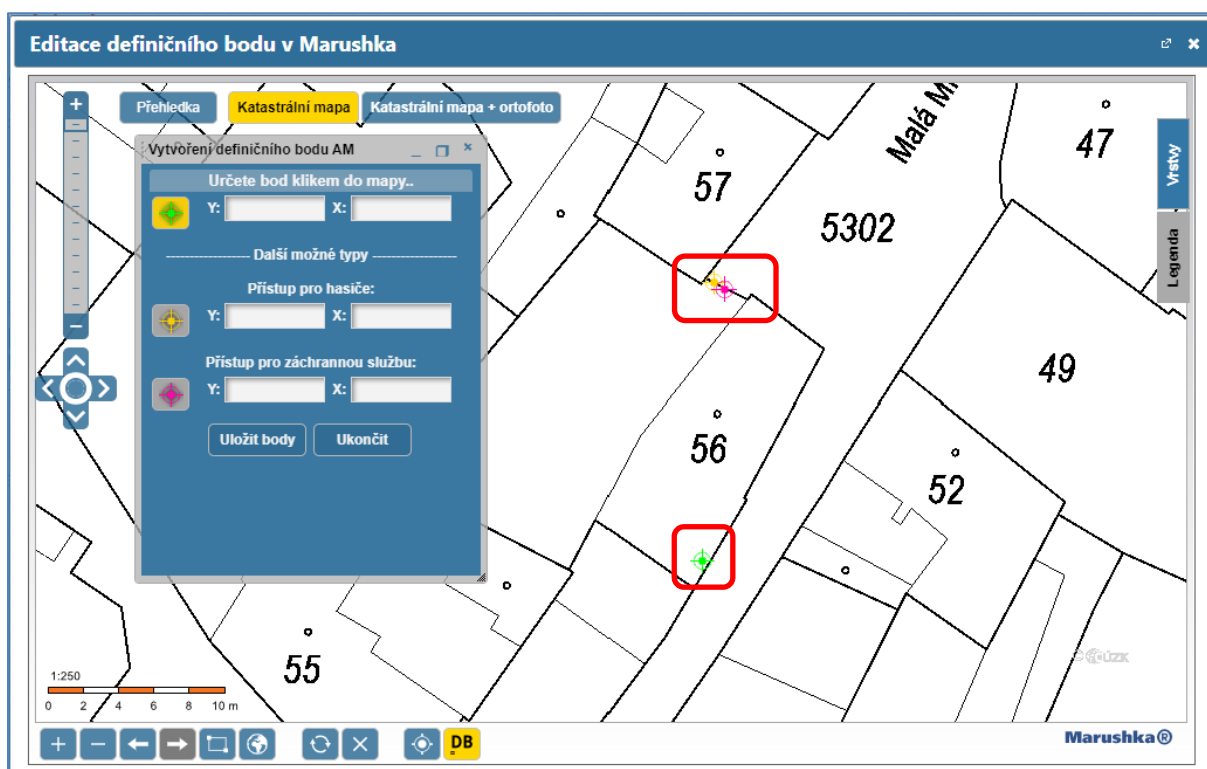
Tento zelený základní definiční bod je potřeba zadat vždy. V případě, že se výrazně odlišují přístupy (vjezdy) integrovaného záchranného systému od polohy základního definičního bodu, pak je potřeba zadat další dva typy definičních bodů: *Přístup pro hasiče* a *Přístup pro záchrannou službu* (například u velkého areálu je vchod pro pěší jinde, než vjezd pro hasičská a záchranná vozidla).

Parametry přístupového místa pro vjezd vozidel integrovaného záchranného systému jsou uvedeny ve vyhlášce, kterou se provádí zákon č. 111/2009 Sb., o základních registrech, ve znění zákona č. 100/2010 Sb. Pro zadání těchto bodů postupujte následovně.

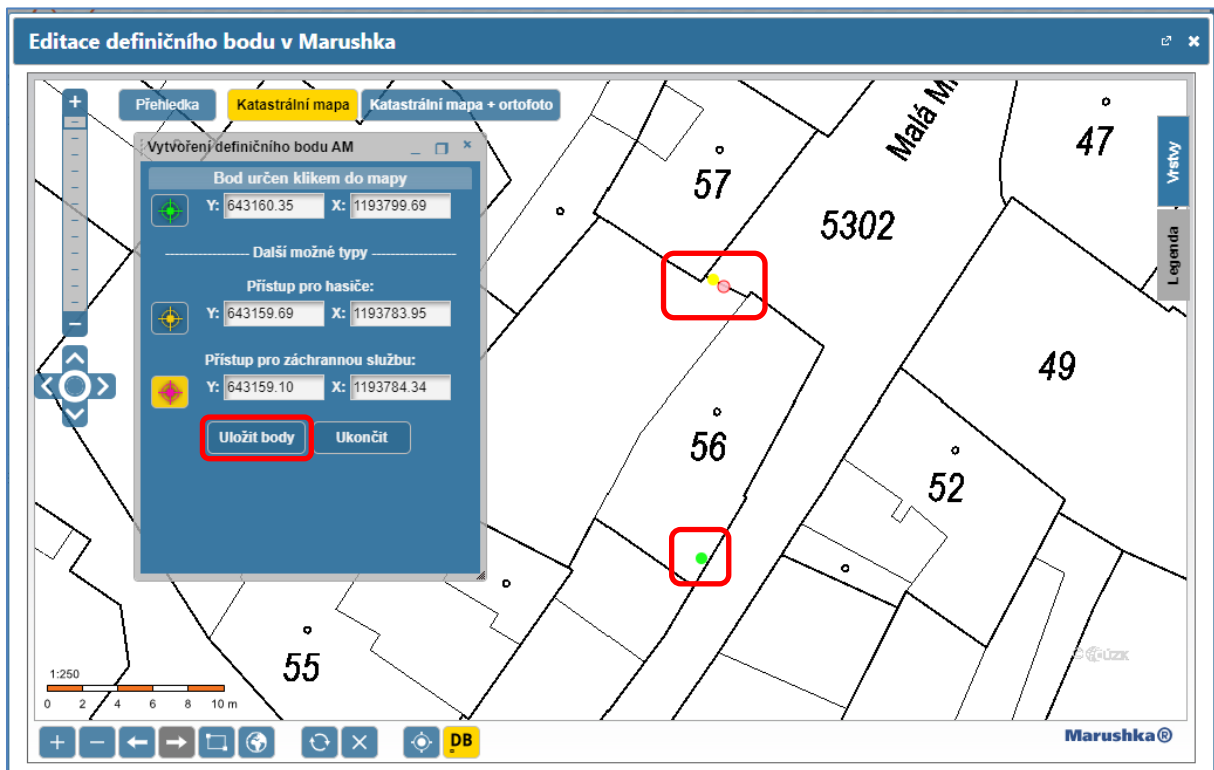
V menu podřízeného okna vyberte kliknutím na žlutý terčik typ definičního bodu *Přístup pro hasiče* a stejným způsobem ho umístěte do mapy a uložte. Značka definičního bodu se změní na:



V menu podřízeného okna vyberte kliknutím na růžový terčik typ definičního bodu *Přístup pro záchrannou službu* a stejným způsobem ho umístěte do mapy a uložte. Značka definičního bodu se změní na:

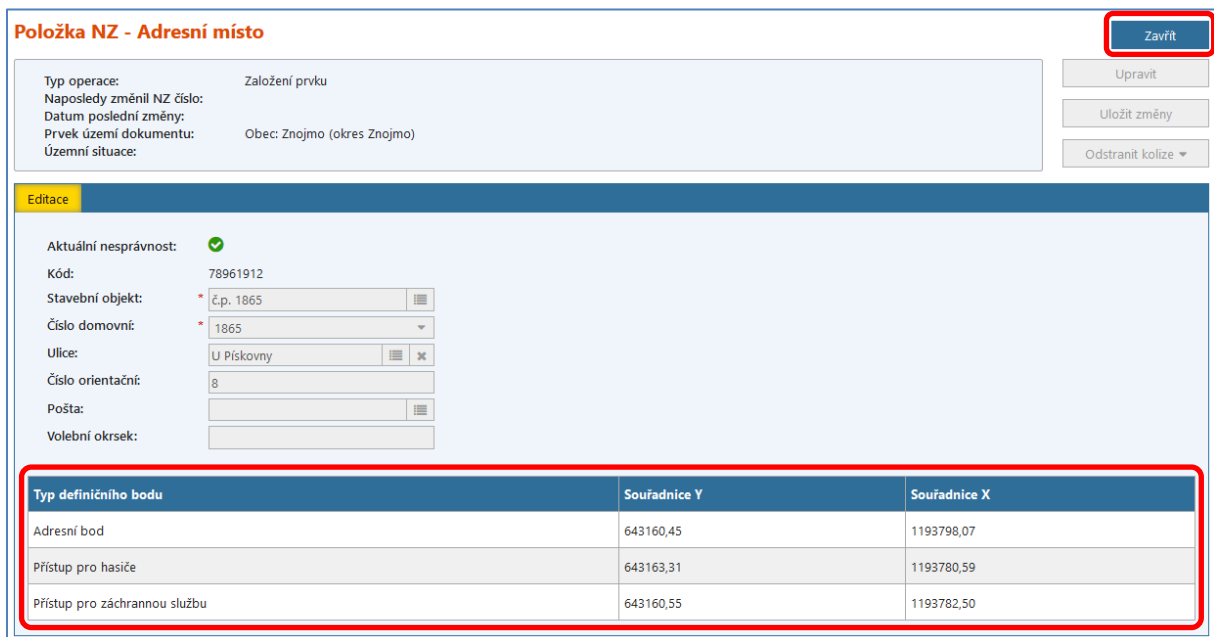


Pokud zadáváte více typů definičních bodů, můžete nejprve všechny postupně kliknutím do mapy zadat, a poté je uložit tlačítkem *Uložit body* všechny najednou.



Okno grafického editoru opustíte kliknutím na tlačítko *Ukončit* a poté *Zavřít* nebo bílým křížkem v pravém horním rohu.

Nyní si můžete ověřit v detailu adresního místa - [Položka NZ – Adresní Místo](#) (obrazovka UNZ120), že Vámi zadané souřadnice byly zadány a uloženy.



Následně se vraťte zpět do detailu NZ pomocí tlačítka *Zavřít*.

Nyní máme v NZ proveden návrh založení číslovaného stavebního objektu a adresního místa. Pro zapsání této editace do RÚIAN je nutné NZ zkontrolovat systémem a nakonec **NZ schválit** – viz následující kapitola.

3. Kontroly NZ, Schválení NZ

Editace prvků v NZ podléhá řadě omezujících pravidel. U navržené změny musíte zkontrolovat její konzistenci. Jde o kontrolu oprávnění, úplnosti a smysluplnosti návrhu. Tato pravidla nejsou (až na výjimky) uplatňována ihned při zadávání údajů, ale jde o samostatnou část aplikace, kterou může uživatel pro vybraný NZ kdykoli spustit a zobrazit si seznam nalezených chyb. **Bez úspěšné kontroly konzistence není možné předat NZ ke schválení.**

V detailu NZ (obrazovka UNZ110) klikněte na tlačítko *Zkontrolovat NZ*, pokud NZ neobsahuje žádné chyby, ve stavovém řádku se vypíše hláška, že kontroly proběhly úspěšně. V tomto případě lze předat NZ ke schválení.



Kontrola provedena úspěšně.

V případě, že NZ obsahuje varování, objeví se varovná hláška, která upozorňuje na výskyt varování a jste přesměrováni do výsledku všech nalezených varování. Přes varování lze předat NZ ke schválení, ale vždy je potřeba vzít varování na vědomí, vyhodnotit ho a případně provést jeho nápravu.



NZ obsahuje varování - byli jste přesměrováni do výsledků kontrol.

V případě, že NZ obsahuje chyby, objeví se chybová hláška a jste přesměrováni do výsledku všech nalezených chyb. Přes chyby nelze předat NZ ke schválení, proto je potřeba všechny chyby odstranit a opět spustit kontroly NZ.



NZ obsahuje chyby - byli jste přesměrováni do výsledků kontrol.

Seznam varování a chyb s návrhem jejich odstranění naleznete v metodickém dokumentu [Chybová hlášení v ISÚ!](https://ruian.cuzk.cz/) na <https://ruian.cuzk.cz/>.

V našem příkladě založení nového číslovaného stavebního objektu a adresního místa je kontrola v pořádku.

Návrh změny (NZ) Zavřít

✔ Kontrola provedena úspěšně. ✖

ID NZ: 1906304	Platnost od: editor_stu_znojmo	Detail hlavičky NZ
Název NZ: založení stavebního objektu s č.p. 1865	Řešitel: editor_stu_znojmo	Podklady NZ
Typ NZ: Konstitutivní	Stav NZ: Rozpracovaný NZ	Zkontrolovat NZ
Počet podkladů: 1		Výsledky kontrol

Historie NZ
Vytisknout NZ

Odstranit kolize
Akce NZ ▾

Položky NZ

Založení prvku ▾
Změna prvku ▾
Zrušení prvku ▾
Hromadné operace ▾
Doplnit NZ
Odstranit označené položky

<input type="checkbox"/>	Typ prvku ↕	Kód prvku ↕	Typ operace ↕	Popis položky	Kontroly	Akce s položkou
<input type="checkbox"/>	Adresní místo	78961912	Založení prvku	U Pískovny 1865/8, Znojmo		🔍 ✖ 🔄
<input type="checkbox"/>	Stavební objekt	95995081	Založení prvku	Znojmo č.p. 1865, Znojmo		🔍 ✖ 🔄

Stránka 1 z 1
Celkem záznamů: 2

Výsledky kontrol Zavřít

ID NZ: 1906304	Platnost od: editor_stu_znojmo	
Název NZ: založení stavebního objektu s č.p. 1865	Řešitel: editor_stu_znojmo	
Kontroly zobrazeny pro: Návrh změny		
Souhrnný výsledek: Návrh změny je bez chyb.		

Typ chyby	Kód chyby	Typ prvku	ID prvku	Popis
Žádná data				

Detail chyby

Kliknutím v tabulce zobrazíte detail.

V případě, že Zapisovatel nemá zároveň přiřazenou roli Schvalovatel, musí návrh změny předat ke schválení uživateli v roli [Schvalovatel](#), který odpovídá za konečnou kontrolu NZ.

Klikněte na tlačítko *Akce NZ* a vyberte možnost *Předat NZ ke schválení* v detailu NZ (obrazovka UNZ110). Pokud předání proběhne v pořádku, aplikace potvrdí předání hlášením v záhlaví formuláře.

Návrh změny (NZ) Zavřít

ID NZ: 1906304	Platnost od: editor_stu_znojmo	Detail hlavičky NZ
Název NZ: založení stavebního objektu s č.p. 1865	Řešitel: editor_stu_znojmo	Podklady NZ
Typ NZ: Konstitutivní	Stav NZ: Rozpracovaný NZ	Zkontrolovat NZ
Počet podkladů: 1		Výsledky kontrol

Historie NZ
Vytisknout NZ

Odstranit kolize
Akce NZ ▾

Předat NZ ke schválení

Položky NZ

Založení prvku ▾
Změna prvku ▾
Zrušení prvku ▾
Hromadné operace ▾
Doplnit NZ
Odstranit označené položky

<input type="checkbox"/>	Typ prvku ↕	Kód prvku ↕	Typ operace ↕	Popis položky	Kontroly	Akce s položkou
<input type="checkbox"/>	Adresní místo	78961912	Založení prvku	U Pískovny 1865/8, Znojmo		🔍 ✖ 🔄
<input type="checkbox"/>	Stavební objekt	95995081	Založení prvku	Znojmo č.p. 1865, Znojmo		🔍 ✖ 🔄

Stránka 1 z 1
Celkem záznamů: 2

Pokud máte přidělenou pouze roli [Zapisovatele](#), pak po úspěšném předání ke schválení se v [Seznamu návrhů změn \(NZ\)](#) (obrazovka UWF100), již Váš NZ nebude zobrazovat. Pokud máte zároveň přidělenou roli [Schvalovatele](#), NZ se v [Seznamu návrhů změn \(NZ\)](#) stále zobrazuje, jeho stav je *NZ ke schválení* a máte ho stále přidělený k řešení (Vaše uživatelské jméno je vyplněné v poli Řešitel).

Po přihlášení do ISÚI jako [Schvalovatel](#) na úvodní stránce aplikace ([Nástěnka](#)) v levém bloku u *Návrhů změn (NZ)* klikněte na odkaz *Všechny NZ*. Na stránce *Seznam návrhů změn (NZ)*, obrazovka UWF100, uvidíte návrh změny, který není dosud přiřazen žádnému [Schvalovateli](#). Abyste se stali jeho řešitelem, v nabídce *Akce* v řádku příslušného návrhu změny klikněte na nabídku *Převzít NZ*. Aplikace potvrdí převzetí hlášením v záhlaví formuláře.

V detailu *Návrhu změny (NZ)*, obrazovka UNZ110, si prohlédněte příslušný NZ. V roli [Schvalovatele](#) můžete provést [kontrolu](#) obdobně jako v roli [Zapisovatele](#). Po prohlédnutí navrhovaných změn a provedení kontroly klikněte v detailu NZ (obrazovka UNZ110) na tlačítko *Akce NZ*, kde vyberte nabídku *Schválit NZ*.

Objeví se potvrzení, zda opravdu chcete NZ schválit, klikněte na tlačítko *Ano*.

Potvrzení operace
✕

Návrh změny bude schválen a předán ke zplnění.
Pokračovat?

Ano
Ne

Objeví se okno se zpracováním úlohy a po jeho doběhnutí se ve stavovém řádku aplikace zobrazí hláška, která oznamuje, že NZ byl schválen. *Stav NZ* se změnil na *NZ zplacněn v ISUI*.

Návrh změny (NZ) Zavřít

✓ Vykonatelná aktivita "Schválit NZ" úspěšně provedena.


ID NZ: 1906304	Platnost od: Řešitel: Stav NZ: NZ zplacněn v ISUI	Detail hlavičky NZ	Podklady NZ
Název NZ: založení stavebního objektu s č.p. 1865		Zkontrolovat NZ	Výsledky kontrol
Typ NZ: Konstitutivní		Historie NZ	Vytisknout NZ
Počet podkladů: 1		Akce NZ ▼	

Položky NZ

<input type="checkbox"/>	Typ prvku	Kód prvku	Typ operace	Popis položky	Kontroly	Akce s položkou
<input type="checkbox"/>	Adresní místo	78961912	Založení prvku	U Pískovny 1865/8, Znojmo		🔍
<input type="checkbox"/>	Stavební objekt	95995081	Založení prvku	Znojmo č.p. 1865, Znojmo		🔍

Celkem záznamů: 2

Tím je celý proces u konce a změna se automaticky během několika minut promítne do RÚIAN. Pro kontrolu si můžete prohlédnout založený stavební objektu a adresní místo v **Přehledu prvků** (obrazovka UNZ150), který spustíte pomocí odkazu *Přehled prvků*, umístěném vpravo v horní části obrazovky.


Informační systém územní identifikace

Uživatel: schvalovatel_stu_znojmo Agenda: Stavební úřad OVM: Znojmo [Odhlásit se](#)
 Role: SCH Územní působnost: Znojmo, Onšov, Blanné UNZ110

Nyní jste zde: [Nástěnka](#) » [Seznam NZ](#) » [Návrh změny](#) Přehled prvků

Návrh změny (NZ) Zavřít

✓ Vykonatelná aktivita "Schválit NZ" úspěšně provedena.

ID NZ: 1906304	Platnost od: Řešitel: Stav NZ: NZ zplacněn v ISUI	Detail hlavičky NZ	Podklady NZ
Název NZ: založení stavebního objektu s č.p. 1865		Zkontrolovat NZ	Výsledky kontrol
Typ NZ: Konstitutivní		Historie NZ	Vytisknout NZ
Počet podkladů: 1		Akce NZ ▼	

Položky NZ

<input type="checkbox"/>	Typ prvku	Kód prvku	Typ operace	Popis položky	Kontroly	Akce s položkou
<input type="checkbox"/>	Adresní místo	78961912	Založení prvku	U Pískovny 1865/8, Znojmo		🔍
<input type="checkbox"/>	Stavební objekt	95995081	Založení prvku	Znojmo č.p. 1865, Znojmo		🔍

Celkem záznamů: 2

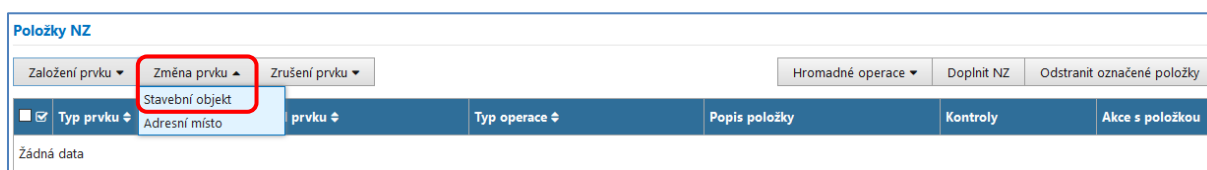
Podrobnější informace k vyhledávání prvků v ISUI naleznete v dokumentu „[ISUI – příručka uživatele](#)“ na <https://ruian.cuzk.cz/>.

4. Změna prvku STAVEBNÍ OBJEKT

V tomto příkladu změníme technickoekonomické atributy (TEA) u existujícího stavebního objektu a zároveň mu nadefinujeme vchody.

Pro změnu stavebního objektu je možné si založit nový NZ dle výše zmíněného postupu. Do návrhu změny přidejte potřebný/é [podklad/y](#) v *Detailu hlavičky NZ* (obrazovka UNZ111) – viz předchozí kapitoly.

Kliknutím na ikonu lupy otevřete příslušný návrh změny a následně klikněte na **Změna prvku** a zvolte v nabídce položku *Stavební objekt* (obrazovka UNZ110).



Zobrazí se vyhledávací formulář (obrazovka UNZ150) pro vyhledání měněného stavebního objektu, který je potřeba načíst do návrhu změny. Prvky *Okres*, *Obec* a *Městská část/obvod* jsou již předvyplněny v souvislosti se zadáním územní působnosti při založení NZ.

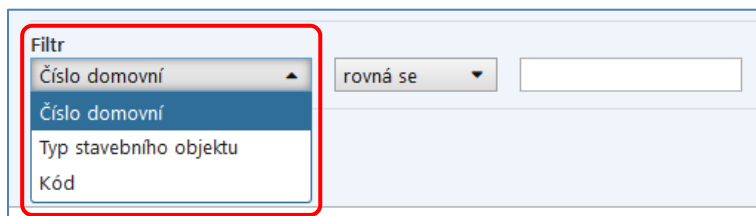
Kritéria vyhledávání je nutné při vyhledávání ještě dále omezit:

V případě, že hledáte **číslovaný stavební objekt**, vyplňte pouze *Část obce* a do *Filtru* číslo domovní.

Pokud ovšem hledáte **nečíslovaný stavební objekt**, pak naopak nesmíte vyplnit *Část obce*, kterou nečíslované SO neobsahují, ale zadejte do formuláře pouze *Katastrální území* a *Parcelu*, na které objekt stojí.

Lze využít i další možnosti filtru, například hledání daného stavebního objektu podle jeho jednoznačného *Kódu*, případně podle *Typu stavebního objektu*:

- Typ stavebního objektu* = 1 → SO s číslem popisným
- Typ stavebního objektu* = 2 → SO s číslem evidenčním
- Typ stavebního objektu* = 3 → SO bez č.p./č.ev. (nečíslované SO)



V bloku pod kritérii vyhledávání se po stisknutí tlačítka *Hledat* zobrazí všechny stavební objekty odpovídající zadaným kritériím. Pro další operaci se stavebním objektem ve sloupci *Akce* v řádku příslušného stavebního objektu klikněte na modrý podtržený odkaz *Vybrat* nebo na začátku řádku zaškrtněte vybraný stavební objekt a klikněte na tlačítko *Vybrat označené*.

V případě zadání *Části obce* a *čísla domovního* je výsledkem hledání konkrétní stavební objekt. Klikněte na odkaz *Vybrat* v řádku tohoto objektu. Stavební objekt se načte do návrhu změny (obrazovka UNZ110).

Vyhledání prvku Nové hledání Zavřít

Typ hledaného prvku: Omezovat vyhledávání územím dokumentu: MOMC : Praha 22

Okres: Obec: Městská část/obvod: Část obce: Katastrální území: Parcela:

Bez městské části/obvodu Bez parcely

Filter: Číslo domovní Třídít podle: část obce, č. dom., kat. území, č. pa...

<input type="checkbox"/>	Kód	Č. dom.	Část obce	MOMC	Způsob využití	Parcela	Katastrální území	Obec	Okres	Vztah k NZ	Akce
<input type="checkbox"/>	50788094	č.p. 1532	Uhřetíněves	Praha 22	rod.dům	608/2	Uhřetíněves	Praha	Hlavní město Praha	Žádný	<input type="button" value="🔍"/> <input type="button" value="👍"/> <input type="button" value="🔄"/> <input type="button" value="Poslední NZ"/> <input type="button" value="Vybrat"/>

Stránka 1 z 1 Celkem záznamů: 1

V detailu návrhu změny (obrazovka UNZ110) klikněte na ikonu *Zobrazit detail*. Zobrazí se detail stavebního objektu (obrazovka UNZ119).

Položky NZ

Založení prvku Změna prvku Zrušení prvku Hromadné operace Doplnit NZ Odstranit označené položky

<input type="checkbox"/>	Typ prvku	Kód prvku	Typ operace	Popis položky	Kontroly	Akce s položkou
<input type="checkbox"/>	Stavební objekt	50788094	Změna prvku	Uhřetíněves č.p. 1532, Praha		<input type="button" value="🔍"/> <input type="button" value="✖"/> <input type="button" value="🔄"/>

Stránka 1 z 1 Celkem záznamů: 1

V detailu klikněte na tlačítko *Upravit*, čímž se formulář přepne do editačního režimu.

Podle dokumentace ke stavbě změňte nebo doplňte příslušné údaje, například: *Způsob využití*, *Počet podlaží*, *Počet bytů* a *Způsob vytápění* výběrem z rolovacích nabídek nebo přepsáním hodnoty v poli. Pokud z dokumentace není informace o TEA dostupná a nelze ji zjistit jiným způsobem, lze vyplnit hodnotu „Nezjištěno“. Původní hodnoty se zobrazují pod textovými poli v řádku *Původně*; a nové hodnoty jsou uvedeny v příslušných polích.

Klikněte na tlačítko *Uložit změny*.

Položka NZ - Stavební objekt

Typ operace:	Změna prvku
Naposledy změnil NZ číslo:	456775
Datum poslední změny:	19.11.2013
Prvek území dokumentu:	Obec: Praha
Územní situace:	Praha

Zavřít
Upravit
Uložit změny
Odstranit kolize

Aktuální údaje	Historické údaje	Nesprávnost
Aktuální nesprávnost: ✔		
Kód: 50788094		
Typ stavebního objektu: * budova s číslem popisným <small>Původně: budova s číslem popisným</small>		
Část obce: Uhřetínoves (Praha) ✖ <small>Původně: Uhřetínoves</small>		
Číslo domovní: 1532 <small>Původně: 1532</small>		
MOMC: Praha 22 (Praha) ✖ <small>Původně: Praha 22</small>		
Parcela: * 608/2, k.ú. Uhřetínoves ✖ <small>Původně: 608/2</small>		
Datum dokončení: 01.04.2003 ✖ Nezjištěno <input type="checkbox"/> Původně:		
Způsob využití: * bytový dům <small>Původně: rodinný dům</small>		
Zastavěná plocha [m ²]: 112 Nezjištěno <input type="checkbox"/> Původně: 112		
Podlahová plocha [m ²]: 223 Nezjištěno <input type="checkbox"/> Původně: 223		
Definiční bod: Y: - X: - Původně: Y: 731008,48 X: 1050984,53		
Obestavěný prostor [m ³]: 896 Nezjištěno <input type="checkbox"/> Původně: 896		Počet podlaží: Nezjištěno <input checked="" type="checkbox"/> Původně:
Počet bytů: 6 Bez bytů <input type="checkbox"/> Nezjištěno <input type="checkbox"/> Původně: 1		Výtah: Bez výtahu Původně:
Druh konstrukce: Cihly, tvárnice Původně: Cihly, tvárnice		Způsob vytápění: Centrální dálkové Původně:
Přípojka vodovodu: S vodovodem Původně: S vodovodem		Přípojka kanalizační sítě: Připoj na kanalizační síť Původně: Připoj na kanalizační síť
Přípojka plynu: Nezjištěno Původně:		Počet vchodů: Nedefinováno Původně: Nedefinováno
Datum odstranění: ✖ Původně:		

V tomto příkladu editujeme bytový dům, proto je potřeba **definovat vchody**, kterým náleží příslušná adresní místa.

Pokud stavební objekt tvoří stavebně jeden celek, nemá zadané žádné vchody. Pokud tedy není stavebně průchozí, dělí se na vchody (převážně se jedná o bytové domy) s podmínkou, že vchody musí být minimálně dva.

K jednotlivým vchodům je nutné přiřadit adresní místa - každý vchod musí mít přiřazené alespoň jedno adresní místo.

V detailu SO klikněte na tlačítko šipky > u počtu vchodů.

Položka NZ - Stavební objekt

[Zavřít](#)
[Upravit](#)
[Uložit změny](#)
[Odstranit kolize](#)

Typ operace: Změna prvku
 Naposledy změnil NZ číslo: 456775
 Datum poslední změny: 19.11.2013
 Prvek územní dokumentu: Obec: Praha
 Územní situace: Praha

Aktuální údaje | Historické údaje | Nesprávnost

Aktuální nesprávnost: ✔
 Kód: 50788094
 Typ stavebního objektu: * budova s číslem popisným
 Část obce: Uhřetín (Praha)
 Číslo domovní: 1532
 MOMC: Praha 22 (Praha)
 Parcela: * 608/2, k.ú. Uhřetín
 Datum dokončení: 01.04.2003
 Způsob využití: * bytový dům
 Zastavěná plocha [m²]: 112
 Podlahová plocha [m²]: 223

Obestavěný prostor [m³]: 896
 Nezjištěno
 Původně: 896
 Počet podlaží:
 Nezjištěno
 Původně:
 Počet bytů: 6
 Bez bytů
 Nezjištěno
 Původně: 1
 Výtah: Bez výtahu
 Původně:
 Druh konstrukce: Cihly, tvárnice
 Původně: Cihly, tvárnice
 Způsob vytápění: Centrální dálkové
 Původně:
 Přípojka vodovodem: S vodovodem
 Původně: S vodovodem
 Přípojka kanalizační sítí: Připoj na kanalizační síť
 Původně: Připoj na kanalizační síť
 Přípojka plynu: Nezjištěno
 Původně:
 Počet vchodů: Nedefinováno >
 Původně: Nedefinováno
 Datum odstranění:
 Původně:

Definiční bod: Y: - X: -
 Původně: Y: 731008,48 X: 1050984,53

V seznamu vchodů (obrazovka UNZ165) klikněte na *Přidat vchod*.

Položka NZ - Stavební objekt - seznam vchodů

[Zavřít](#)

Územní situace: Praha (okres Hlavní město Praha)
 Kód stav. objektu: 50788094
 Část obce: Uhřetín (Praha)
 Číslo domovní: 1532
 Typ stav. objektu: 1
 Městská část: Praha 22 (Praha)
 Parcela: 608/2 (Uhřetín)

Přidat vchod...

Kód	Adresa	Počet bytů	Počet podlaží	Typ operace	Akce
Žádná data					

V detailu vchodu (obrazovka UNZ166) jsou již předvyplněny technickoekonomické atributy převzaté z detailu stavebního objektu. Je potřeba zkontrolovat a případně opravit *Počet podlaží a bytů* pro daný vchod. Součet počtu bytů v jednotlivých vchodech musí odpovídat počtu bytů celého stavebního objektu. A počet podlaží SO musí odpovídat nejvyšší hodnotě počtu podlaží ve vchodech. Detailní TEA ve vchodech musí souhlasit s vyplněnými TEA ve stavebním objektu tak, že každá hodnota TEA u stavebního objektu musí být hodnotou TEA alespoň u jednoho vchodu.

Následně zaškrtněte příslušnou *adresu*, která danému vchodu patří.

Položka NZ - Stavební objekt - detail vchodu Upravit Uložit změny Odstranit kolize Zavřít

Územní situace:	Praha (okres Hlavní město Praha)		
Kód stav. objektu:	50788094	Typ stav. objektu:	1
Část obce:	Uhřetín (Praha)	Městská část:	Praha 22 (Praha)
Číslo domovní:	1532	Parcela:	608/2 (Uhřetín)
Počet podlaží:	2	Počet bytů:	3
Druh konstrukce:	Cihly, tvárnice	Způsob vytápění:	Centrální domovní
Přípojka vodovodu:	S vodovodem	Přípojka kanalizační sítě:	Připoj na kanalizační síť
Přípojka plynu:	Plyn z veřejné sítě		

Kód adresy	Adresa
<input checked="" type="checkbox"/> 78962170	Nové náměstí 1532/22, Uhřetín, Praha
<input type="checkbox"/> 40486681	Trampotova 1532/9, Uhřetín, Praha

Kód:	78962170	PSČ:	10400
Kód ulice:	716049	Kód stavebního objektu:	50788094
Číslo orientační:	22	Číslo domovní:	1532

Klikněte na *Uložit změny* a *Zavřít*. A stejný postup opakujte pro další vchod/y.

Nyní máme všechny vchody založené (v našem případě dva) a vypisují se v seznamu vchodů (obrazovka UNZ165). Kliknutím na tlačítko *Zavřít* se vraťte do detailu NZ.

Položka NZ - Stavební objekt - seznam vchodů Zavřít

Územní situace:	Praha (okres Hlavní město Praha)		
Kód stav. objektu:	50788094	Typ stav. objektu:	1
Část obce:	Uhřetín (Praha)	Městská část:	Praha 22 (Praha)
Číslo domovní:	1532	Parcela:	608/2 (Uhřetín)

Přidat vchod...

Kód	Adresa	Počet bytů	Počet podlaží	Typ operace	Akce
300813	Nové náměstí 1532/22, Uhřetín, Praha	3	2	Založení prvku	? ✖
300814	Trampotova 1532/9, Uhřetín, Praha	3	2	Založení prvku	? ✖

V detailu NZ máme proveden návrh změn číslovaného stavebního objektu. Pro úspěšné dokončení editace a zapsání změn do RÚIAN je nutné zkontrolovat NZ, předat NZ ke schválení a nakonec **NZ schválit** – viz [3. kapitola](#).

Pro kontrolu si můžete prohlédnout změnu stavebního objektu v **Přehledu prvků** (obrazovka UNZ150), který spustíte pomocí odkazu *Přehled prvků*, umístěném vpravo v horní části obrazovky.

Uživatel: editor_stu_praha Agenda: Stavební úřad OVM: Prhklvraty [Odhlásit se](#)

Role: EDI Územní působnost: Praha-Benice, Praha-Kolovraty, Praha 22, Praha-Nedvězí, Praha-Kr... UNZ119

[Přehled prvků](#)



Podrobnější informace k vyhledávání prvků v ISÚI naleznete v dokumentu „[ISUI – příručka uživatele](#)“ na <https://ruian.cuzk.cz/>.





4.1 Změna vchodu stavebního objektu

V tomto příkladu provedeme změnu technickoekonomických atributů konkrétního vchodu.


Pro změnu stavebního objektu je možné si založit nový NZ dle výše zmíněného postupu. Do návrhu změny přidejte potřebný/é [podklad/y](#) v *Detailu hlavičky NZ* (obrazovka UNZ111) – viz předchozí kapitoly.


Kliknutím na ikonu lupy otevřete příslušný návrh změny a zadejte typ operace **Změna prvku**, zvolte v nabídce položku *Stavební objekt* (obrazovka UNZ110) a vyhledejte příslušný stavební objekt a vyberte ho do NZ (viz předchozí kapitola).


Klikněte na ikonu  *Zobrazit detail* v řádku stavebního objektu a v detailu stavebního objektu (obrazovka UNZ119) klikněte na tlačítko šipky . Přejdete do *seznamu vchodů*.

Položka NZ - Stavební objekt - seznam vchodů					Zavřít
Územní situace:	Praha (okres Hlavní město Praha)				
Kód stav. objektu:	50788094				
Část obce:	Uhřetíněves (Praha)				
Číslo domovní:	1532				
Typ stav. objektu:	1				
Městská část:	Praha 22 (Praha)				
Parcela:	608/2 (Uhřetíněves)				
Přidat vchod...					
Kód	Adresy	Počet bytů	Počet podlaží	Typ operace	Akce
300813	Nové náměstí 1532/22, Uhřetíněves, Praha	3	2		 
300814	Trampotova 1532/9, Uhřetíněves, Praha	3	2		 

Každý vchod má ve sloupci *Akce* ikony:

 *Zrušit*. Zruší vchod, resp. přidá vchod do NZ s operací ZRUŠENÍ PRVKU (do detailu se nepřechází).

 *Zobrazit detail*. Přejde do formuláře detailu vchodu (obrazovka UNZ166), kde lze vchod změnit.

Vyberte si vchod, který chcete měnit a v jeho řádku klikněte na ikonu lupy . Zobrazí se detail vchodu, kde po kliknutí na tlačítko *Upravit* lze vchod editovat.

Položka NZ - Stavební objekt - detail vchodu Upravit **Uložit změny** Odstranit kolize **Zavřít**

Územní situace:	Praha (okres Hlavní město Praha)		
Kód stav. objektu:	50788094	Typ stav.objektu:	1
Část obce:	Uhřetín (Praha)	Městská část:	Praha 22 (Praha)
Číslo domovní:	1532	Parcela:	608/2 (Uhřetín)
Počet podlaží:	<input type="text" value="2"/>	Počet bytů:	<input type="text" value="3"/>
Druh konstrukce:	Stěnové panely Původně: Cihly, tvárnice	Způsob vytápění:	Centrální domovní Původně: Centrální domovní
Přípojka vodovodu:	S vodovodem Původně: s vodovodem	Přípojka kanalizační sítě:	Připoj na kanalizační síť Původně: Připoj kan.sít'
Přípojka plynu:	Plyn z veřejné sítě Původně: Pl.z veřejné s.		

<input type="checkbox"/>	Kód adresy	Adresa
<input checked="" type="checkbox"/>	78962170	Nové náměstí 1532/22, Uhřetín, Praha

Nyní je možné změnit potřebné údaje (např.: TEA – druh konstrukce na „Stěnové panely“), poté klikněte na *Uložit změny* a *Zavřít*.

Položka NZ - Stavební objekt - seznam vchodů Zavřít

Územní situace:	Praha (okres Hlavní město Praha)		
Kód stav. objektu:	50788094	Typ stav.objektu:	1
Část obce:	Uhřetín (Praha)	Městská část:	Praha 22 (Praha)
Číslo domovní:	1532	Parcela:	608/2 (Uhřetín)

Kód	Adresy	Počet bytů	Počet podlaží	Typ operace	Akce
300813	Nové náměstí 1532/22, Uhřetín, Praha	3	2	Změna prvku	
300814	Trampotova 1532/9, Uhřetín, Praha	3	2		

V seznamu vchodů se u editovaného vchodu vyplnil ve sloupci *Typ operace* text „Změna prvku“ a změnil se ikony, k dispozici jsou:

Zobrazit detail. Tato ikona zůstává stejná. Přejde do formuláře detailu vchodu (obrazovka UNZ166), kde lze vchod opětovně změnit.

Odstranit. Anuluje dříve navrženou změnu pro tento vchod a odebere jej z úprav v NZ.

Pokud je to nutné, tak editujte ještě další vchod/y a případně změňte také v detailu stavebního objektu (obrazovka UNZ119) všechny potřebné hodnoty tak, aby korespondovaly se vchody.

Součet počtu bytů v jednotlivých vchodech musí odpovídat počtu bytů celého stavebního objektu. Počet podlaží SO musí odpovídat nejvyšší hodnotě počtu podlaží ve vchodech. Detailní TEA ve vchodech musí souhlasit s vyplněnými TEA ve stavebním objektu tak, že každá hodnota TEA u stavebního objektu musí být hodnotou TEA alespoň u jednoho vchodu.

Klikněte na *Uložit změny* a *Zavřít*.

Nyní máme v NZ proveden návrh změny číslovaného stavebního objektu. Pro úspěšné dokončení editace a zapsání změn do RÚIAN je nutné zkontrolovat NZ, předat NZ ke schválení a nakonec **NZ schválit** – viz [3. kapitola](#).

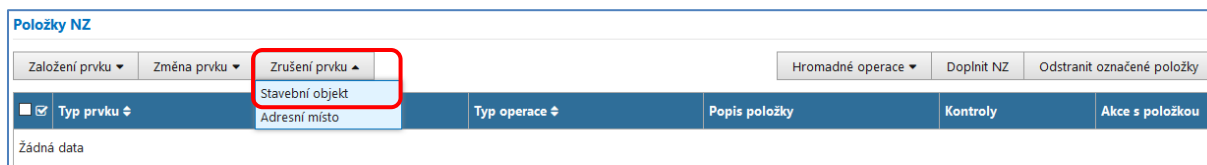
5. Zrušení prvku STAVEBNÍ OBJEKT

Po předložení potvrzení o odstranění stavby je potřeba tento stavební objekt zrušit v ISÚI.


V případě, že se jedná o číslovaný stavební objekt, musí se v jednom návrhu změny zrušit také jeho adresní místo/a. Povinným parametrem při rušení SO je vyplnění data odstranění stavebního objektu v jeho detailu.

Pro zrušení stavebního objektu je možné si založit nový NZ dle výše zmíněného postupu. Do návrhu změny přidejte potřebný/é [podklad/y](#) v *Detailu hlavičky NZ* (obrazovka UNZ111) – viz předchozí kapitoly.

Otevřete návrh změny a vyhledejte existující stavební objekt kliknutím na tlačítko **Zrušení prvku**, zvolte v nabídce položku *Stavební objekt* (obrazovka UNZ110).



Ve vyhledávacím formuláři vyberte příslušný stavební objekt. Bližší popis, jak vyhledat stavební objekt, naleznete v [kapitole 4](#).

Po načtení požadovaného stavebního objektu do návrhu změny otevřete jeho detail klikem na ikonu lupy  *Zobrazit detail*. Zobrazí se detail stavebního objektu (obrazovka UNZ119). V editačním režimu (pomocí tlačítka *Upravit*) doplňte údaj *Datum odstranění*, který je povinným parametrem pro umožnění zrušení stavebního objektu. Datum lze zadat manuálně (ve formátu dd.mm.rrrr a nesmí být uvedena hodnota v budoucnosti) nebo pomocí kalendáře.

Poznámka:

Při rušení více stavebních objektů najednou lze využít funkci Hromadné operace, které se věnuje uživatelská příručka „[Hromadné operace s prvky](#)“.

Položka NZ - Stavební objekt

Typ operace: Zrušení prvku
 Naposledy změnil NZ číslo: 456580
 Datum poslední změny: 19.11.2013
 Prvek územní dokumentu: MOMC: Praha-Královice (Praha)
 Územní situace: Praha (okres Hlavní město Praha)

Aktuální údaje | Historické údaje | Nesprávnost

Aktuální nesprávnost: ✔
 Kód: 21517614
 Typ stavebního objektu: * budova s číslem popisným
 Část obce: Královice (Praha)
 Číslo domovní: 6
 MOMC: Praha-Královice (Praha)
 Parcela: * 185/1 (Královice)
 Datum dokončení:
 Způsob využití: * jiná stavba
 Zastavěná plocha [m²]:
 Podlahová plocha [m²]:
 Definiční bod: Y: 728347,84 X: 1050584,63

Obestavěný prostor [m³]:
 Počet podlaží: 2
 Počet bytů: 3
 Výtah: Bez výtahu
 Druh konstrukce: Kámen, cihly, tvárnice
 Způsob vytápění: Lokální
 Přípojka vodovodu: S vodovodem
 Přípojka kanalizační sítě: Připoj na kanalizační síť
 Přípojka plynu: Bez plynu
 Počet vchodů: Nedefinováno
 Datum odstranění:

Klikněte na tlačítko *Uložit změny* a *Zavřít*.

Jelikož rušíme číslovaný stavební objekt, je nutné zrušit také jeho adresní místo. Klikněte na tlačítko **Doplnit NZ** a potvrďte doplnění kliknutím na *Ano*.

Položky NZ

<input type="checkbox"/>	Typ prvku	Kód prvku	Typ operace	Popis položky	Kontroly	Akce s položkou
<input type="checkbox"/>	Stavební objekt	21517614	Zrušení prvku	Královice č.p. 6, Praha		<input type="button" value="🔍"/> <input type="button" value="✖"/>

Stránka 1 z 1 Celkem záznamů: 1

Doplnit NZ ✖

Pokud lze do návrhu změny doplnit související prvky, aplikace to udělá. Tyto prvky je pak třeba také zkontrolovat. Chcete pokračovat?

Aplikace doplní do návrhu změny všechna adresní místa navázaná na rušený/é stavební objekt/y s typem operace Zrušení prvku. Úspěšné doplnění je potvrzeno informativní hláškou.

Návrh změny (NZ) Zavřít

✔ Akce proběhla úspěšně. Počet vložených prvků do NZ: 1.

ID NZ: 1906325 Název NZ: Zrušení SO č. p. 6, Královice Typ NZ: Konstitutivní Počet podkladů: 1	Platnost od: Řešitel: editor_stu_praha Stav NZ: Rozpracovaný NZ	Detail hlavičky NZ Podklady NZ Zkontrolovat NZ Výsledky kontrol Historie NZ Vytisknout NZ Odstranit kolize Akce NZ ▼
---	---	---

Položky NZ

Založení prvku ▼ Změna prvku ▼ Zrušení prvku ▼ Hromadné operace ▼ Doplnit NZ Odstranit označené položky

☑	Typ prvku ↕	Kód prvku ↕	Typ operace ↕	Popis položky	Kontroly	Akce s položkou
<input type="checkbox"/>	Adresní místo	22583262	Zrušení prvku	K Uhříněvsi 6, Královice, Praha		Q ✖
<input type="checkbox"/>	Stavební objekt	21517614	Zrušení prvku	Královice č.p. 6, Praha		Q ✖

Stránka 1 z 1 Celkem záznamů: 2

Adresní místa je možné do NZ načíst i manuálně přes nabídku Zrušení prvku -> Adresní místo (zdlouhavější proces), vyhledání je analogické jako pro vyhledání SO pro zrušení.

Nyní máme v NZ proveden návrh zrušení číslovaného stavebního objektu a jeho adresního místa. Pro úspěšné dokončení editace a zapsání změn do RÚIAN je nutné zkontrolovat NZ, předat NZ ke schválení a nakonec **NZ schválit** – viz [3. kapitola](#).

Po schválení návrhů změn si můžete pro kontrolu prohlédnout v **Přehledu prvků** (obrazovka UNZ150), že Vámi zadané změny prvků jsou již viditelné. *Přehled prvků* spustíte kliknutím na odkaz *Přehled prvků*, umístěný vpravo v horní části obrazovky.

Uživatel: editor_stu_praha Agenda: Stavební úřad OVM: Prhkivraty Odhlásit se

Role: EDI Územní působnost: Praha-Benice, Praha-Kolovraty, Praha 22, Praha-Nedvězí, Praha-Kr... UNZ119

Přehled prvků ↗

Podrobnější informace k vyhledávání prvků v ISÚI naleznete v dokumentu „[ISUI – příručka uživatele](#)“ na <https://ruian.cuzk.cz/>.

Uživatelská podpora ČÚZK

Podrobnější informace o ISÚI/RÚIAN a uživatelské postupy pro práci v ISÚI jsou k dispozici na webových stránkách projektu RÚIAN <https://ruian.cuzk.cz/>.

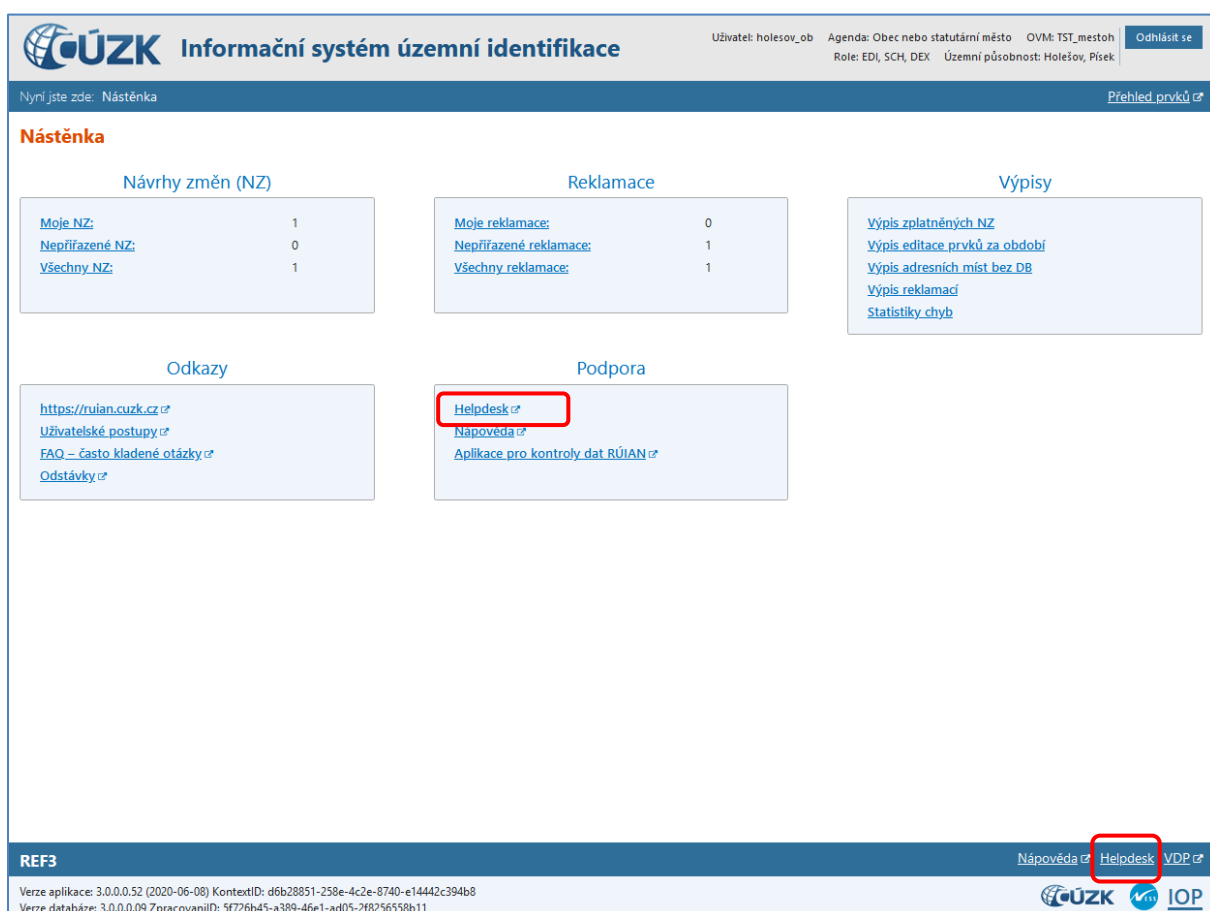
V případě, že potřebné informace a odpovědi na Vaše otázky nenaleznete, můžete se obrátit na podporu ČÚZK:

- Telefon: 284 044 455
- [Kontaktní formulář Helpdesk](#)


Konkrétní dotaz můžete zapsat do Helpdesku také prostřednictvím aplikace ISÚI, kde je potřeba vyplnit Váš kontaktní email, aby odpověď nebyla odeslána pouze na podatelnu.

Při zasilání dotazu uvádějte, prosím, i konkrétní informace o daném problému. Může se tak významně zkrátit doba řešení Vašeho požadavku.

Helpdesk z ISÚI:



The screenshot shows the user interface of the ČÚZK information system. At the top, there is a header with the ČÚZK logo and the text "Informační systém územní identifikace". To the right of the header, there is a user profile section with the text "Uživatel: holesov_ob", "Agenda: Obec nebo statutární město", "OVN: TST_mestoh", "Role: EDI, SCH, DEX", and "Územní působnost: Holešov, Písek". There is also a button "Odhlásit se". Below the header, there is a navigation bar with "Nyní jste zde: Nástěnka" and "Přehled prvků". The main content area is titled "Nástěnka" and contains several sections: "Návrhy změn (NZ)" with a table showing counts for "Moje NZ:", "Nepřifazené NZ:", and "Všechny NZ:"; "Reklamacce" with a table showing counts for "Moje reklamacce:", "Nepřifazené reklamacce:", and "Všechny reklamacce:"; "Výpisy" with links for "Výpis zplatněných NZ", "Výpis editace prvků za období", "Výpis adresních míst bez DB", "Výpis reklamací", and "Statistiky chyb"; "Odkazy" with links for "https://ruian.cuzk.cz", "Uživatelské postupy", "FAQ – často kladené otázky", and "Odstávky"; and "Podpora" with links for "Helpdesk", "Nápověda", and "Aplikace pro kontroly dat RÚIAN". The "Helpdesk" link in the "Podpora" section is highlighted with a red box. At the bottom of the page, there is a footer with "REF3", "Nápověda", "Helpdesk", and "VDP" links, and logos for ČÚZK, IOP, and VSS. The "Helpdesk" link in the footer is also highlighted with a red box.



This is a close-up of the footer area from the screenshot. It shows three links: "Nápověda", "Helpdesk", and "VDP". The "Helpdesk" link is highlighted with a red box. Below the links are the logos for ČÚZK, VSS, and IOP.